



ပြည်ထောင်စုသမ္မတမြန်မာနိုင်ငံတော်အစိုးရ
သတ္တုတွင်းဝန်ကြီးဌာန
ဝန်ကြီးရုံး
ဓာတ်သတ္တုအသေးစားထုတ်လုပ်ရန်ခွင့်ပြုမိန့်


ခွင့်ပြုမိန့်အမှတ်၊ ၀၀၀၉ / ၂၀၁၆

ရက်စွဲ၊ ၂၀၁၆ ခုနှစ်၊ မတ်လ > ရက်

အောက်ဖော်ပြပါ အဖွဲ့အစည်းအား မြန်မာ့သတ္တုတွင်းဥပဒေအရ အောက်ပါအချက်အလက်များနှင့်အညီ ဓာတ်သတ္တု
အသေးစားထုတ်လုပ်ရန်ခွင့်ပြုလိုက်သည် -

- ၀။ ခွင့်ပြုမိန့်ရရှိသူ၏
 - (က) အမည်နှင့် နိုင်ငံသားစိစစ်ရေးကတ်ပြားအမှတ် - ရွှေစပ်စိုးကျမူကီလီမိကတ်
 - (ခ) အဖွဲ့အစည်းအမည်နှင့် အဖွဲ့အစည်းမှတ်ပုံတင်အမှတ် - ၅၅၉/၂၀၀၄-၂၀၀၅
 - (ဂ) ဆက်သွယ်ရန်နေရပ်လိပ်စာ - အမှတ်(၁၀၁)၊ ဗထမထပ်၊ ၄၁ လမ်း
 - တယ်လီဖုန်းအမှတ်၊ ဖက်(စ်) အမှတ် - ဒိုလ်တထောင်မြို့နယ်၊ ရန်ကုန်တိုင်းဒေသကြီး
 - တဲလက်(စ်) အမှတ် - ဖုန်း- ၀၁-၃၉၃၃၀၀၂ ဝဉ္စ-၈၆၀၀၈၅၄
- ၂။ ခွင့်ပြုဧရိယာ
 - (က) တည်နေရာ (ကျေးရွာ၊ မြို့နယ်၊ ခရိုင်၊ ပြည်နယ်/တိုင်းဒေသကြီး) - ရွှေလုပ်ကွက် (SHML-681) ၊ တိုင်းတိုင်းကျေးရွာတပ်စု၊ တုမ္မလင်းမြို့နယ်၊ စစ်ကိုင်းတိုင်းဒေသကြီး
 - (ခ) ဧကယူအဝန်း (စတုရန်းကီလိုမီတာ) - (၂၀) ဧက (၀.၀၈၀၉ စတုရန်းကီလိုမီတာ)
 - (ဂ) နယ်နိမိတ်သတ်မှတ်ချက် - မြေပုံညွှန်း ၈၉ ပီ/၅ (၈၉၃၇၀၅၊ ၈၉၃၇၀၄၊ ၈၈၇၇၀၃၊ ၈၈၇၇၀၄) (ပူးတွဲပါမြေပုံအကျယ် အဝန်းအတိုင်း)၊ တုမ္မလင်းမြို့နယ်အထွေထွေတပ်ချုပ်ရေးဦးစီးဌာန
- ၃။ ခွင့်ပြုဧရိယာ၏နယ်မြေ အင်အားစွမ်းအင်အဖွဲ့အစည်း - တုမ္မလင်းမြို့နယ်
- ၄။ တစ်ဆင့်သွားလာဝင်ထွက်ခွင့် - ရွှေသတ္တု
- ၅။ ခွင့်ပြုသည့်ဓာတ်သတ္တုအမျိုးအစား - ဟင်းလင်းဖွင့်တူးဖော်ခြင်း၊ မြေအောက်တူးဖောက်ခြင်း၊
- ၆။ ခွင့်ပြုသည့်ဓာတ်သတ္တုတူးဖော်မှုနှင့် ဆင့်ကဲပြုပြင်မှုနည်းစနစ် - အမှတ်(၂)သတ္တုတွင်းလုပ်ငန်းမှလအောတုခွင့်ပြုသောနည်းစနစ် နှင့် မြန်မာ့သတ္တုတွင်းဥပဒေပုဒ်မ ၂(ည)ပါအတိုင်း
- ၇။ ခွင့်ပြုသက်တမ်းကာလ - (၀) နှစ်
- ၈။ စတင်လုပ်ကိုင်ခွင့်ပြုသည့်ရက်စွဲ - ၀ . ၉ . ၂၀၁၆
- ၉။ ခွင့်ပြုမိန့်ကုန်ဆုံးသည့်ရက်စွဲ - ၂၈ . ၂ . ၂၀၁၇
- ၁၀။ ပုံဆွဲခြေငှားရမ်းခ (Dead Rent) - တစ်စတုရန်းကီလိုမီတာလျှင်တစ်နှစ် ၆၀၀၀၀၀၀/နှုန်း ပေးဆောင်ရန်
- ၁၁။ ဓာတ်သတ္တုခွန် - ၅ %
- ၁၂။ စည်းတမ်းချက်များ - တစ်ဖက်ပါစည်းတမ်းချက်များကိုတီထွင်လိုက်နာရမည်။

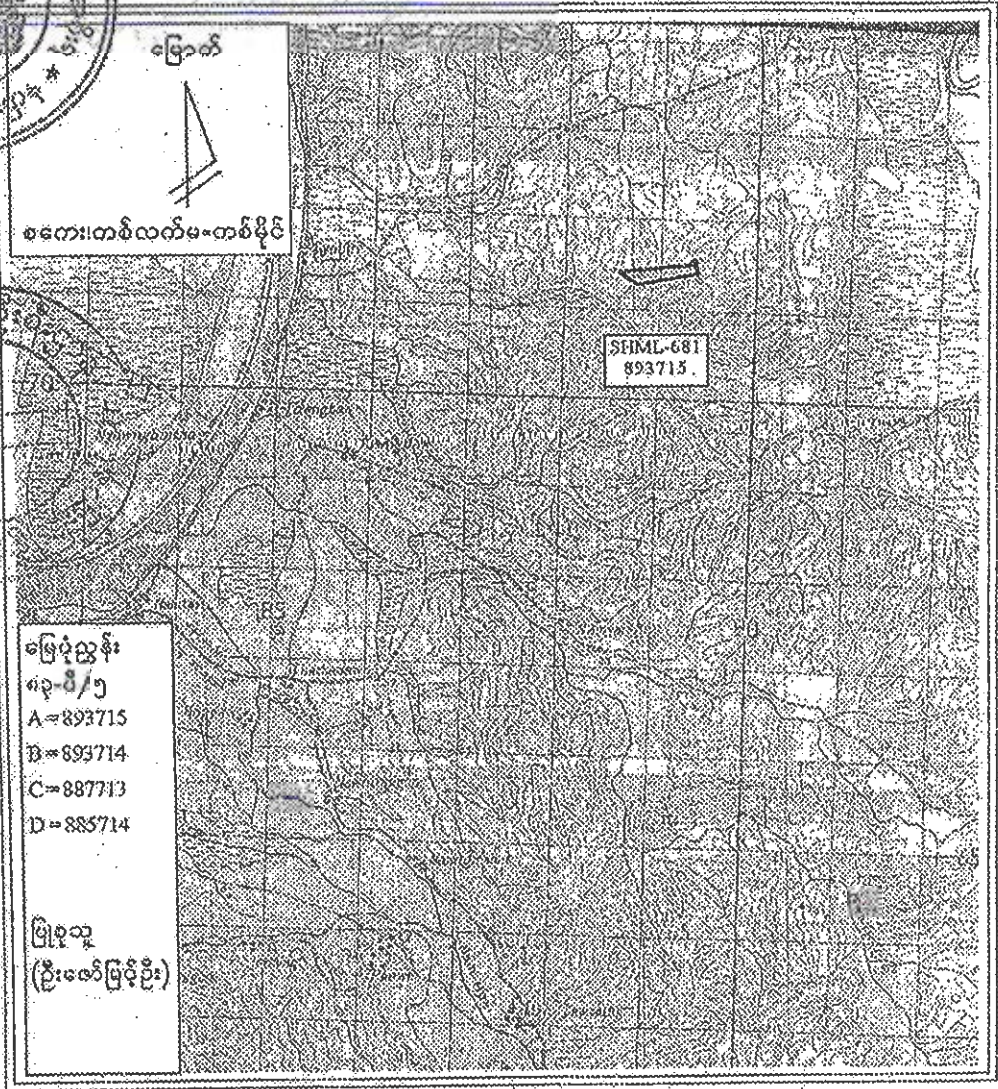

၀၁၁ ၂၂ ၂၀၁၆ ၀၂ ၀၂ ၀၂၀၂


ပြည်ထောင်စုဝန်ကြီး(ကိုယ်စား)
(သန်းထွန်းအောင်၊ ဓာတ်သတ္တုဝန်ကြီး)

စစ်ကိုင်းတိုင်းဒေသကြီး၊ ဟုမ္မလင်းမြို့နယ်၊ မိုင်းတိုင်းဒေသတွင် ရွှေစင်မိုးတုမ္မတီလီမိတက်သို့
ရွှေသတ္တုအသေးစားထုတ်လုပ်ရန်ခွင့်ပြုသည့် မိုင်းတိုင်းပြင်ရွှေလုပ်ကွက်

(SHML-681) ၏ တည်နေရာပြမြေပုံ

မြေပုံအမှတ်၊ 83-F/5



မြေပုံညွှန်း
 ၈၃-၆/၅
 A=893715
 B=693714
 C=887713
 D=885714
 မြေပုံအမှတ်
 (ဦးဖော်မြေပုံဦး)

စစ်ဆေးသူ

အညွှန်း

အတည်ပြုသူ

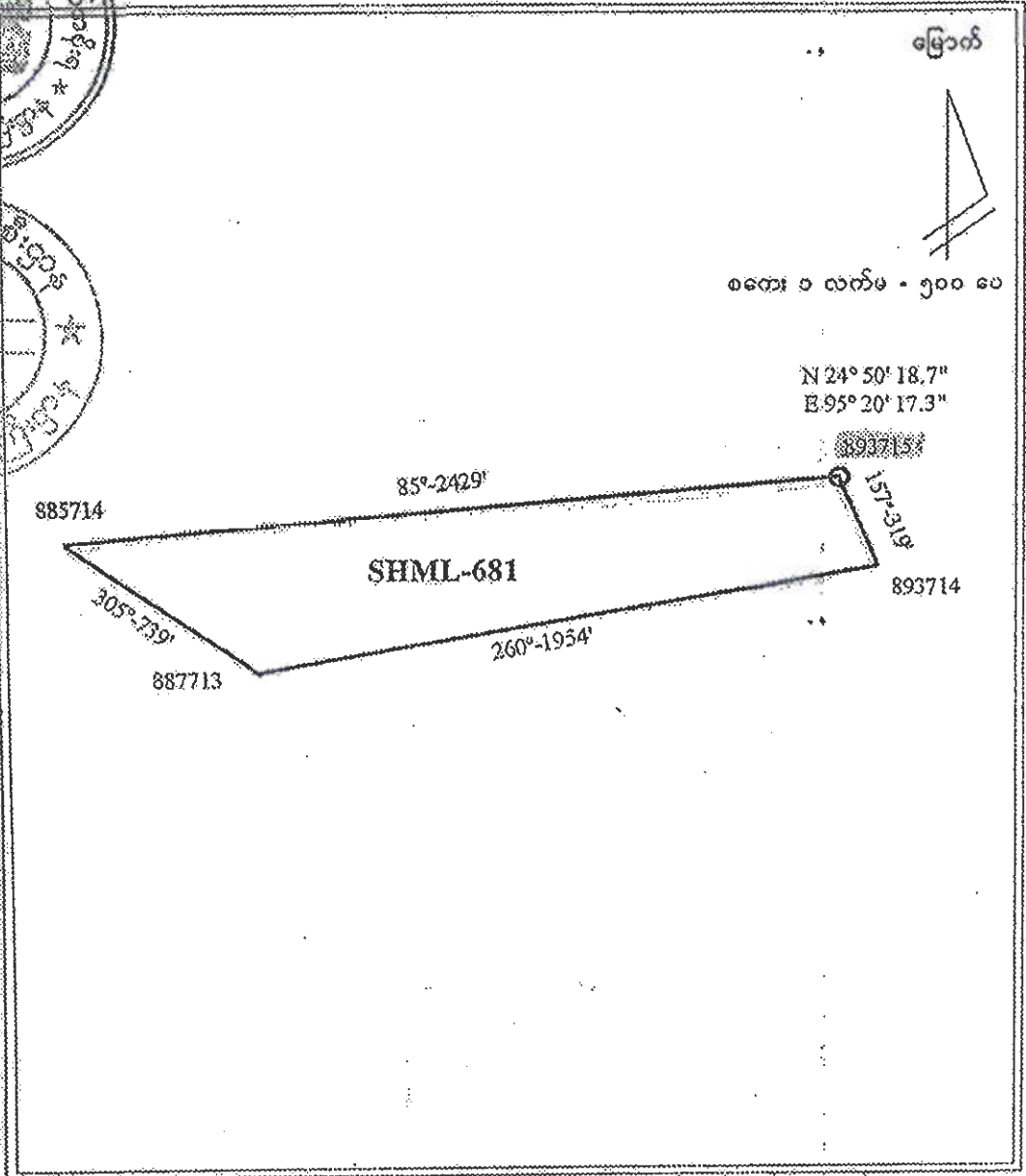
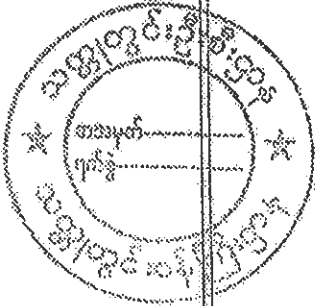
(Signature)
 မြို့နယ်အဖွဲ့
 ဦးစီးအရာရှိ
 သတ္တုထွက်ဦးစီးဌာန

➡ SHML-681 လုပ်ကွက်တည်နေရာ

(Signature)

စစ်တိုင်းတိုင်းဒေသကြီး၊ ဟုမ္မလင်းမြို့နယ်၊ မိုင်းကိုင်းဒေသတွင် ရွှေစင်မိုးတုမ္မကံလီမိဏက်သို့
 ရွှေသတ္တုအသေးစားထုတ်လုပ်ရန်ခွင့်ပြုသည့် မိုင်းကိုင်းပြင်ရွှေလုပ်ကွက်
 (SHML-681) ၏ ဧရိယာအကျယ်အဝန်းနှင့်ပုံသဏ္ဍာန်မြေပုံ

မြေပုံအမှတ်၊ 83-P/5



မြောက်



စကေး ၁ လက်မ = ၅၀၀ မေ

N 24° 50' 18.7"
 E 95° 20' 17.3"

893715

885714

85°-2429'

SHML-681

305°-739'

887713

260°-1954'

157°-319'

893714

စစ်ဓါးသူ အညွှန်း အတည်ပြုသူ

[Handwritten signature]

SHML-681 လုပ်ကွက်ဧရိယာ(၂၀)ဧက

[Handwritten signature]

မိုးဝင်းသိန်း
 ဦးစီးအရာရှိ
 သယံဇာတနှင့်သိုလှေမှုဦးစီးဌာန

အတည်ပြုသူ
 ဦးစီးအရာရှိ
 သယံဇာတနှင့်သိုလှေမှုဦးစီးဌာန