



ព្រះរាជាណាចក្រកម្ពុជា

ជាតិ សាសនា ព្រះមហាក្សត្រ



ក្រសួងកសិកម្ម រុក្ខាប្រមាញ់ និង នេសាទ



លេខ ១២៣ ប្រក.កសក

នីតិកម្ម
ថ្ងៃទី ២៧ ខែ មេសា ឆ្នាំ ២០១១

ប្រកាស

ស្តីពី

**ការចុះបញ្ជីសហគមន៍នេសាទខេត្តកំពង់ធំ ព្រៃវែង
ក្រចេះ តេជគីរី មណ្ឌលគីរី កណ្តាល និង ខេត្តកំពត**

រដ្ឋមន្ត្រីក្រសួងកសិកម្ម រុក្ខាប្រមាញ់ និង នេសាទ

- បានឃើញរដ្ឋធម្មនុញ្ញនៃព្រះរាជាណាចក្រកម្ពុជា
- បានឃើញព្រះរាជក្រឹត្យលេខ នស/រកត/០៩០៨/១០៥៥ ចុះថ្ងៃទី ២៥ ខែ កញ្ញា ឆ្នាំ ២០០៨ ស្តីពីការតែងតាំង រាជរដ្ឋាភិបាលនៃព្រះរាជាណាចក្រកម្ពុជា
- បានឃើញព្រះរាជក្រមលេខ ០២/នស/៩៤ ចុះថ្ងៃទី ២០ ខែ កក្កដា ឆ្នាំ ១៩៩៤ ដែលប្រកាសឱ្យប្រើច្បាប់ស្តីពីការ រៀបចំ និង ការប្រព្រឹត្តទៅនៃគណៈរដ្ឋមន្ត្រី
- បានឃើញព្រះរាជក្រមលេខ នស/រកម/០១៩៦/១៣ ចុះថ្ងៃទី ២៤ ខែ មករា ឆ្នាំ ១៩៩៦ ដែលប្រកាសឱ្យប្រើច្បាប់ ស្តីពីការបង្កើតក្រសួងកសិកម្ម រុក្ខាប្រមាញ់ និង នេសាទ
- បានឃើញព្រះរាជក្រមលេខ នស/រកម/០៥០៦/០១១ ចុះថ្ងៃទី ២១ ខែ ឧសភា ឆ្នាំ ២០០៦ ដែលប្រកាសឱ្យប្រើ ច្បាប់ស្តីពីជលផល
- បានឃើញព្រះរាជក្រឹត្យលេខ នស/រកត/០៥០៥/២៤០ ចុះថ្ងៃទី ២៩ ខែ ឧសភា ឆ្នាំ ២០០៥ ស្តីពីការបង្កើត សហគមន៍នេសាទ
- បានឃើញអនុក្រឹត្យលេខ ១៧ អនក្រ.បក ចុះថ្ងៃទី ០៧ ខែ មេសា ឆ្នាំ ២០០០ ស្តីពីការរៀបចំ និង ការប្រព្រឹត្តទៅ របស់ក្រសួងកសិកម្ម រុក្ខាប្រមាញ់ និង នេសាទ
- បានឃើញអនុក្រឹត្យលេខ ១៨៨ អនក្រ.បក ចុះថ្ងៃទី ១៤ ខែ វិច្ឆិកា ឆ្នាំ ២០០៨ ស្តីពីការកែសម្រួលអគ្គនាយកដ្ឋាន នៃក្រសួង ទៅជាអគ្គលេខាធិការដ្ឋាន ការដំឡើងរដ្ឋបាលព្រៃឈើ រដ្ឋបាលជលផល ឱ្យមានថ្នាក់ស្មើអគ្គនាយកដ្ឋាន ការដំឡើងនាយកដ្ឋានក្សេត្រសាស្ត្រ និង កែលំអដឹកសិកម្ម ឱ្យទៅជាអគ្គនាយកដ្ឋានកសិកម្ម និង ការកែសម្រួល អគ្គនាយកដ្ឋានចំការកៅស៊ូ ទៅជាអគ្គនាយកដ្ឋានកៅស៊ូ ស្ថិតនៅក្រោមការគ្រប់គ្រងរបស់ក្រសួងកសិកម្ម រុក្ខាប្រមាញ់ និង នេសាទ
- បានឃើញអនុក្រឹត្យលេខ ២៥ អនក្រ.បក ចុះថ្ងៃទី ២០ ខែ មីនា ឆ្នាំ ២០០៧ ស្តីពីការគ្រប់គ្រងសហគមន៍នេសាទ
- បានឃើញអនុក្រឹត្យលេខ ១២៣ អនក្រ.បក ចុះថ្ងៃទី ១២ ខែ សីហា ឆ្នាំ ២០០៩ ស្តីពីការកំណត់ប្រភេទផល ផលិតផលជលផលដែលកំពុងរងគ្រោះថ្នាក់
- បានឃើញប្រកាសលេខ ៦៨១ ប្រក.កសក.ប ចុះថ្ងៃទី ២៧ ខែ ធ្នូ ឆ្នាំ ២០១០ ស្តីពីការរៀបចំ និងការប្រព្រឹត្តទៅ របស់ការិយាល័យ និងមន្ទីរពិសោធន៍ចំណុះនាយកដ្ឋាន និងវិទ្យាស្ថាន ក្រោមឱវាទរដ្ឋបាលជលផល

- បានឃើញប្រកាសលេខ ៣១៦ ប្រក.កសក ចុះថ្ងៃទី ១៣ ខែ កក្កដា ឆ្នាំ ២០០៧ ស្តីពីគោលការណ៍ណែនាំអំពីសហគមន៍នេសាទ
- យោងតាមសំណើរបស់ប្រតិភូរាជរដ្ឋាភិបាលកម្ពុជា ទទួលបន្ទុកជា ប្រធានរដ្ឋបាលជលផល

សម្រេច

ប្រការ ១.-

ត្រូវបានចុះបញ្ជីជាផ្លូវការ និង ទទួលស្គាល់ដោយក្រសួងកសិកម្ម រុក្ខាប្រមាញ់ និង នេសាទ នូវសហគមន៍នេសាទ ចំនួន ៣១ ក្នុងខេត្តកំពង់ធំ ព្រៃវែង ក្រចេះ រតនគិរី មណ្ឌលគិរី កណ្តាល និង ខេត្តកំពត ដែលមានឈ្មោះសហគមន៍នេសាទ ទំហំកន្លែងនេសាទសហគមន៍ និយាមកាជាចំណុចគោលនៃព្រំប្រទល់កន្លែងនេសាទសហគមន៍ ចំនួនភូមិ និង ទីតាំងភូមិសាស្ត្រ ដូចមាននៅក្នុងតារាង និង ផែនទីកន្លែងនេសាទសហគមន៍ នីមួយៗ ជាឧបសម្ព័ន្ធភ្ជាប់ប្រកាសនេះ ។

ប្រការ ២.-

ព្រំប្រទល់កន្លែងនេសាទសហគមន៍នីមួយៗ ដែលបានកំណត់ក្នុងផែនទី ដូចមានចែងក្នុងប្រការ ១ ខាងលើ ត្រូវបានទទួលស្គាល់ដោយនាយខណ្ឌរដ្ឋបាលជលផល អាជ្ញាធរដែនដី ប្រធានរដ្ឋបាលជលផល និង រដ្ឋមន្ត្រីក្រសួងកសិកម្ម រុក្ខាប្រមាញ់ និង នេសាទ ។

ប្រការ ៣.-

ទំហំកន្លែងនេសាទសហគមន៍ និយាមកាជាចំណុចគោលនៃព្រំប្រទល់កន្លែងនេសាទសហគមន៍ ចំនួនភូមិ និង ទីតាំងភូមិសាស្ត្ររបស់សហគមន៍ ដូចមានចែងក្នុងប្រការ ១ អាចកែប្រែបានតាមការចាំបាច់ ។

ប្រការ ៤.-

ប្រកាស ឬសេចក្តីសម្រេចទាំងឡាយណាដែលផ្ទុយនឹងប្រកាសនេះ ត្រូវទុកជានិរាករណ៍ ។

ប្រការ ៥.-

អគ្គលេខាធិការ អគ្គាធិការ អគ្គនាយកនៃអគ្គនាយកដ្ឋានកសិកម្ម នាយកឧទ្ធរណ៍ ប្រធានរដ្ឋបាលជលផល ប្រធាននាយកដ្ឋានកិច្ចការរដ្ឋបាល ប្រធាននាយកដ្ឋាននីតិកម្មកសិកម្ម ប្រធាននាយកដ្ឋានគណនេយ្យ ហិរញ្ញវត្ថុ ប្រធាននាយកដ្ឋានផែនការ ស្ថិតិ ប្រធាននាយកដ្ឋានសហប្រតិបត្តិការអន្តរជាតិ ប្រធានគ្រប់អង្គភាពពាក់ព័ន្ធត្រក្រាមឱវាទក្រសួងកសិកម្ម រុក្ខាប្រមាញ់ និង នេសាទ ប្រធានមន្ទីរកសិកម្មខេត្តពាក់ព័ន្ធ និង ប្រធានសហគមន៍នេសាទ ត្រូវទទួលបន្ទុកអនុវត្តប្រកាសនេះ តាមភារកិច្ចរៀងៗខ្លួន ចាប់ពីថ្ងៃចុះហត្ថលេខាតទៅ ។

- កន្លែងទទួល:**
- ក្រសួងព្រះបរមរាជវាំង
 - អគ្គលេខាធិការដ្ឋានព្រឹទ្ធសភា
 - អគ្គលេខាធិការដ្ឋានរដ្ឋសភា
 - ទីស្តីការគណៈរដ្ឋមន្ត្រី
 - ក្រសួងមហាផ្ទៃ
 - ក្រសួងសេដ្ឋកិច្ច និង ហិរញ្ញវត្ថុ
 - ក្រសួង ស្ថាប័នពាក់ព័ន្ធ
 - ឧទ្ធរណ៍យសម្តេចអគ្គមហាសេនាបតី
 - គេហដ្ឋាន នាយករដ្ឋមន្ត្រី
 - សាលាខេត្តពាក់ព័ន្ធ
 - ដុចប្រការ ៥
 - ឯកសារ-កាលប្បវត្តិ

រាជធានីភ្នំពេញ ថ្ងៃទី ១៤ ខែ ឧសភា ឆ្នាំ ២០១១

(Signature)

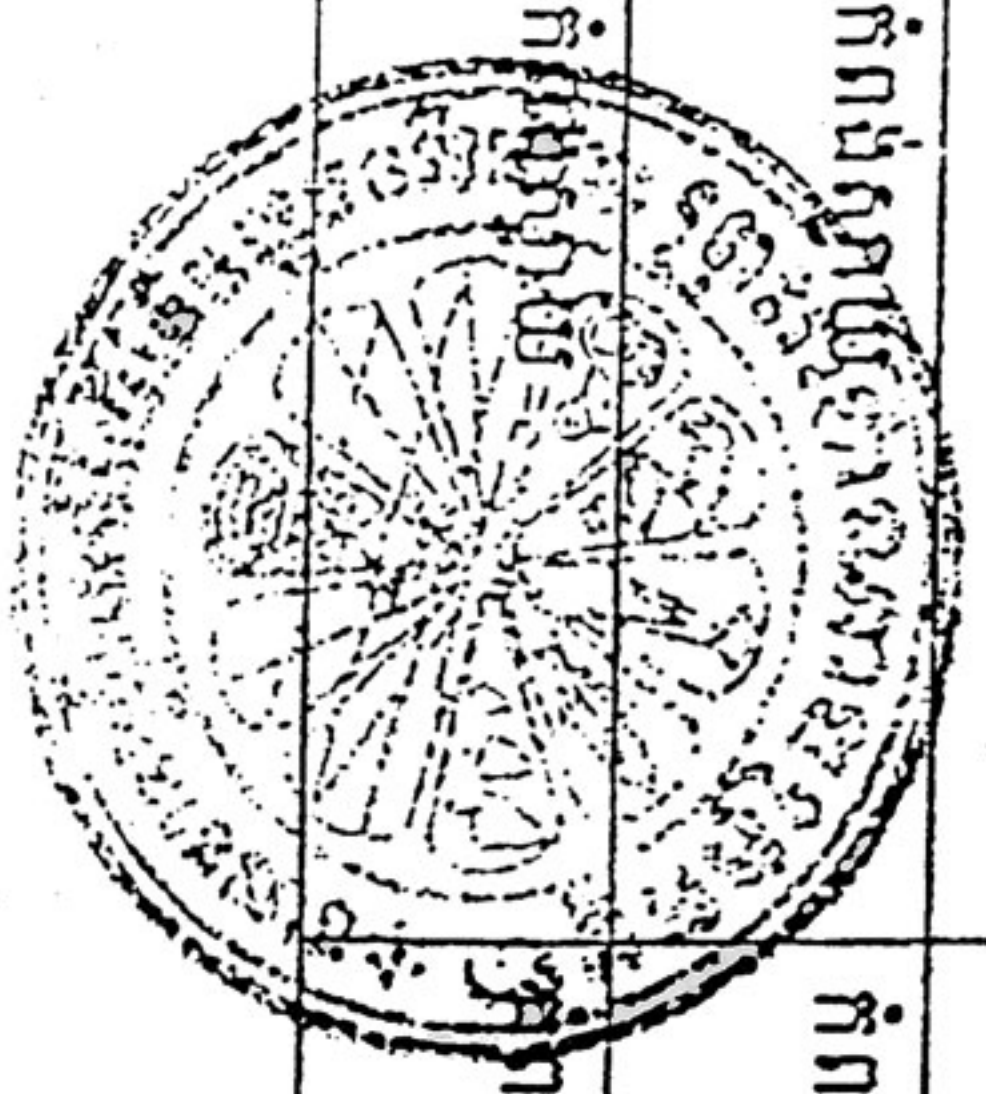


(Signature)

ឧទេសន៍: ព្រះបរមរាជវាំង ១១១១ ១១១១ ១១១១ ១១១១ ១១១១ ១១១១

សេចក្តីផ្តើម ១១១១ ១១១១ ១១១១ ១១១១ ១១១១ ១១១១

ល.រ	ឈ្មោះសហគមន៍នេសាទ	ផ្ទៃដី (ហិកតា)	Projection : UTM, Everest 1830, Datum : Indian 1960, Zone : 48 N (X,Y)		ចំនួនភូមិ	ទីតាំងភូមិសាស្ត្រ		
			(X,Y)	(X,Y)		ឃុំ/សង្កាត់	ស្រុក/ក្រុង	
១. ខេត្តកំពង់ចាម								
១	អន្លង់ត្រីស្រឡាច់	៣៣,០០	A. (526527, 1467469) B. (526424, 1467451) C. (527195, 1466891)	D. (526969, 1464475) E. (527568, 1463241) F. (527474, 1463170)	១	ដងកាំបិត	សណ្តាន់	
២	អន្លង់ត្រីស្រវាល	២៧,០០	A. (528233, 1461234) B. (528123, 1461152) C. (528192, 1460851) D. (528069, 1460902)	E. (528919, 1459994) F. (528835, 1459901) G. (529169, 1459263) H. (529172, 1459135)	២	ដងកាំបិត	សណ្តាន់	
៣	អន្លង់ត្រីសំពៅមាណជ័យ	៤៦,០០	A. (526708, 1459666) B. (526756, 1459634) C. (527112, 1455472)	D. (527555, 1457652) E. (527528, 1457518) F. (528106, 1458691)	២	ដងកាំបិត	សណ្តាន់	
៤	បឹងខ្លែង	៥៥,៤១	A. (508751, 1390956) B. (508742, 1391574) C. (508604, 1391635)	D. (507679, 1389569) E. (508069, 1389898) F. (507903, 1389900)	៥	តាំងក្រសាំង និងប្រសាទ	សន្ទុក	
៥	ស្ទឹងភូមិព័ត៌មី បឹងក្រយ៉ាក	១១៣,០០	A. (530164, 1445981) B. (530150, 1445778) C. (530857, 1445661)	D. (530299, 1445239) E. (530113, 1445262) F. (530029, 1444637)	១	មានរទេះ	សណ្តាន់	
៦	សាមគ្គីអភិរក្ស បឹងចាងបឹងប្រាំង	២២,៩២	A. (533682, 1434686) B. (523587, 1434899) C. (524631, 1435328)	D. (524659, 1434910) E. (527181, 1437132) F. (526667, 1437019)	១	ក្រែង	សណ្តាន់	
៧	សាមគ្គីអភិរក្ស អភិវឌ្ឍន៍បឹងដំរីស្រយ	១៣២,៨០	A. (501404, 1409423) B. (500916, 1409607) C. (502075, 1406857)	D. (498738, 1406905) E. (498220, 1405949) F. (497692, 1408279)	៤	កំពង់ស្រយ កំពង់ស្រយ	កំពង់ស្រយ	
៨	សាមគ្គីអភិរក្ស ស្ទឹងកំបុក	៤៣,២០	A. (497831, 1415526) B. (500529, 1415546) C. (500444, 1415018)	D. (499237, 1413309) E. (499162, 1413354) F. (499320, 1414147)	៣	កំពង់ស្រយ កំពង់ស្រយ	កំពង់ស្រយ	



Handwritten signature or mark.

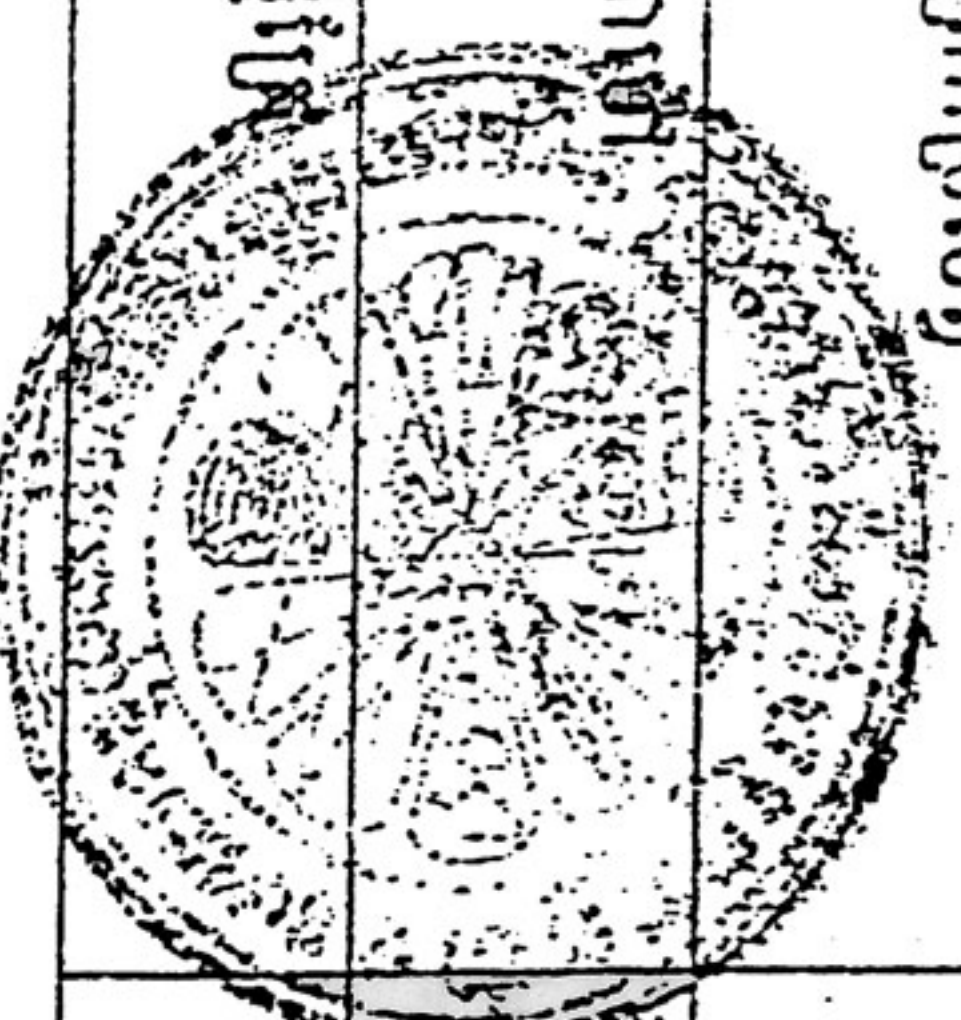
៩	បណ្តាញរក្សាប្រវត្តិ	១៤០,៦០	A. (502137, 1414940) B. (501155, 1413812) C. (503438, 1410198)	D. (503125, 1408760) E. (502036, 1408732) F. (503422, 1414001)	៣	កំពង់ស្វាយ	កំពង់ស្វាយ
---	---------------------	--------	--	--	---	------------	------------

២. ខេត្តស្រែក្រវាញ

១	អង្គអង្គ	៣.៨២៦	A. (533366, 1239660) B. (533683, 1235387) C. (533366, 1232146)	D. (533461, 1228874) E. (532347, 1227741) F. (531553, 1235784)	៤	អង្គអង្គ	ពាមជរ
២	ប្រែកប្រាសាទ	១.០៦៩	A. (530627, 1240613) B. (529092, 1236459) C. (528577, 1235480)	D. (530958, 1235335) E. (531249, 1235401) F. (531871, 1236393)	៣	ប្រែកប្រាសាទ	ពាមជរ
៣	ស្វាយភ្លោះ	២.៣៩៣	A. (528577, 1235375) B. (525679, 1229540) C. (525613, 1228733)	D. (525071, 1228045) E. (530997, 1232107) F. (530971, 1235335)	៣	ស្វាយភ្លោះ	ពាមជរ
៤	បាបាង	២.៦២៣	A. (538194, 1261436) B. (536124, 1256213) C. (533635, 1253799)	D. (533893, 1254282) E. (531919, 1259999) F. (532949, 1260814)	៤	បាបាង	ពាមជរ
៥	រក្សជ័យ	១.៨៤៦	A. (535981, 1253649) B. (541201, 1253641) C. (540973, 1251019)	D. (539614, 1249882) E. (537077, 1248352) F. (535876, 1252980)	២	រក្សជ័យ	បាភ្នំ
៦	រោងដំរី	១.០៥៣	A. (539624, 1249901) B. (535538, 1247209) C. (536835, 1245408)	D. (536312, 1246106) E. (539159, 1247093) F. (539372, 1248778)	៤	រោងដំរី	បាភ្នំ
៧	ឆាយ	៧៤៨	A. (542362, 1257522) B. (542827, 1257464) C. (541643, 1256255)	D. (539282, 1253576) E. (538881, 1256018) F. (539960, 1257244)	១	ឆាយ	បាភ្នំ

៣. ខេត្តស្រែក្រវាញ

១	ថ្នាក់	៣៣២	A. (611108, 1374804) B. (611238, 1370934) C. (610597, 1370959)	D. (610495, 1372629) E. (610114, 1373092) F. (610222, 1374100)	១	ប្រែកប្រាសាទ	ប្រែកប្រាសាទ
២	តាម៉ៅ	៤.៤១៣	A. (601792, 1357375) B. (601287, 1360362) C. (598125, 1362000)	D. (592675, 1365687) E. (594187, 1361156) F. (593445, 1356496)	៥	តាម៉ៅ	ប្រែកប្រាសាទ
៣	ស្រុកស្រាំង	១.០១០	A. (609209, 1487025) B. (613009, 1386931) C. (613664, 1386093)	D. (611609, 1385720) E. (610091, 1383948) F. (607834, 1385161)	២	ស្រុកស្រាំង	ស្រុកស្រាំង



Handwritten signature or mark.

៤. ខេត្តកំពង់ឆ្នាំង

១	ស្រែអង្កាវ	៦៨២	A. (678458, 1488766) B. (672219, 1489261) C. (671217, 1491015)	D. (673662, 1486901) E. (681591, 1488301) F. (682923, 1488036)	៣	ស្រែអង្កាវ	កូនមុំ
២	ស្រែអង្កាវ ក្រាំងច្រស	៦៤២	A. (703044, 1490285) B. (697219, 1485805) C. (689656, 1488946)	D. (690364, 1488604) E. (700210, 1485186) F. (703387, 1491731)	៤	ស្រែអង្កាវ និងក្រាំងច្រស	កូនមុំ
៣	ភ្នំកក ប៉ាកាត្យាន់	៥៤៧	A. (693116, 1540709) B. (690620, 1535351) C. (688928, 1533476)	D. (690480, 1535774) E. (691970, 1542502) F. (695040, 1539889)	៤	ភ្នំកក និងប៉ាកាត្យាន់	វេនសៃ
៤	តាំង	៥១១	A. (724046, 1557297) B. (719467, 1554632) C. (719778, 1553653)	D. (720331, 1555409) E. (725042, 1556475) F. (725195, 1556894)	៥	តាំងក្រោម	តាំង

៥. ខេត្តកំពង់ចាម


១	ក្រាំងស្រី	៣៣២	A. (740001, 1473397) B. (733895, 1473886) C. (731610, 1474322)	D. (725592, 1473310) E. (729883, 1470449) F. (732186, 1470676)	២	ណាងប៊ើក	កោះប្រៃ
២	ស្រែកញ្ញា	១១៨៧	A. (740001, 1473397) B. (743642, 1472857) C. (757026, 1468618)	D. (756660, 1465391) E. (756590, 1465216) F. (744466, 1468705)	២	ណាងប៊ើក	កោះប្រៃ

៦. ខេត្តកំពង់ឆ្នាំង

១	ក្រាំងស្រី	៣០១	A. (496264, 1248280) B. (494603, 1249576) C. (494275, 1253159)	D. (495118, 1252276) E. (496107, 1248755) F. (496458, 1248324)	៧	ក្រាំងស្រី	ស្រាង
---	------------	-----	--	--	---	------------	-------

៧. ខេត្តកំពង់ចាម

១	ក្រាំងស្រី	៣៣៧	A. (417350, 1168287) B. (417760, 1168362) C. (418132, 1168325)	D. (417396, 1167983) E. (416215, 1165000) F. (416976, 1165108)	៣	ក្រាំងស្រី	ទឹកល្អ
២	កំពង់សាមគ្គី	៤៧៧	A. (418483, 1168405) B. (417301, 1164526) C. (420290, 1166248)	D. (419984, 1166538) E. (419551, 1166995) F. (418302, 1168101)	២	កូនស្រី	ទឹកល្អ
៣	ប្រែកញ្ជាត	១១៦៨	A. (385168, 1170332) B. (386127, 1170444) C. (387031, 1170036)	D. (387315, 1169979) E. (388042, 1169686) F. (386892, 1166536)	១	ប្រែកញ្ជាត	ទឹកល្អ



(Handwritten signature)

៤	ក្រពាំងរាព្យ	១.២៥១	A. (382405, 1172502) B. (380471, 1170069) C. (385129, 1170105)	D. (382498, 1172206) E. (383243, 1171494) F. (384125, 1170562)	២	ប្រែកក្តោក	ទឹកល្អ
៥	ចង្កោន	១.៣៣៨	A. (388500, 1169673) B. (390558, 1164651) C. (391911, 1168179)	D. (390870, 1168312) E. (389514, 1169106) F. (388591, 1169648)	១	ប្រែកក្តោក	ទឹកល្អ

បានបញ្ជី និង ឯកភាព

រាជធានីភ្នំពេញ ថ្ងៃទី ១៤ ខែ ឧសភា ឆ្នាំ ២០១១

អគ្គនាយកដ្ឋានស្រាវជ្រាវ និង គ្រប់គ្រងធនធានទឹក



ហ៊ុន ធានី

រាជធានីភ្នំពេញ ថ្ងៃទី ១០ ខែ កញ្ញា ឆ្នាំ ២០១១

ប្រធាននាយកដ្ឋានស្រាវជ្រាវ និង គ្រប់គ្រងធនធានទឹក



ហ៊ុន ធានី