



ပြည်ထောင်စုသမ္မတမြန်မာနိုင်ငံတော်


၂၀၁၄ ခုနှစ် မြန်မာနိုင်ငံလူဦးရေနှင့် အိမ်အကြောင်းအရာသန်းခေါင်စာရင်း

ပဲခူးတိုင်းဒေသကြီး

သန်းခေါင်စာရင်းအစီရင်ခံစာ အတွဲ (၃ - ဆ)



ပြည်သူ့အင်အားဦးစီးဌာန
လူဝင်မှုကြီးကြပ်ရေးနှင့်ပြည်သူ့အင်အားဝန်ကြီးဌာန
၂၀၁၅ ခုနှစ်၊ မေလ



၂၀၁၄ ခုနှစ် မြန်မာနိုင်ငံလူဦးရေနှင့်အိမ်အကြောင်းအရာသန်းခေါင်စာရင်း

ပဲခူးတိုင်းဒေသကြီး

သန်းခေါင်စာရင်းအစီရင်ခံစာ အတွဲ (၃ - ဆ)

ပြည်သူ့အင်အားဦးစီးဌာန
လူဝင်မှုကြီးကြပ်ရေးနှင့်ပြည်သူ့အင်အားဝန်ကြီးဌာန

ရုံးအမှတ် (၄၈)

နေပြည်တော်

ဖုန်း - ၉၅-၆၇-၄၃၁၀၆၂

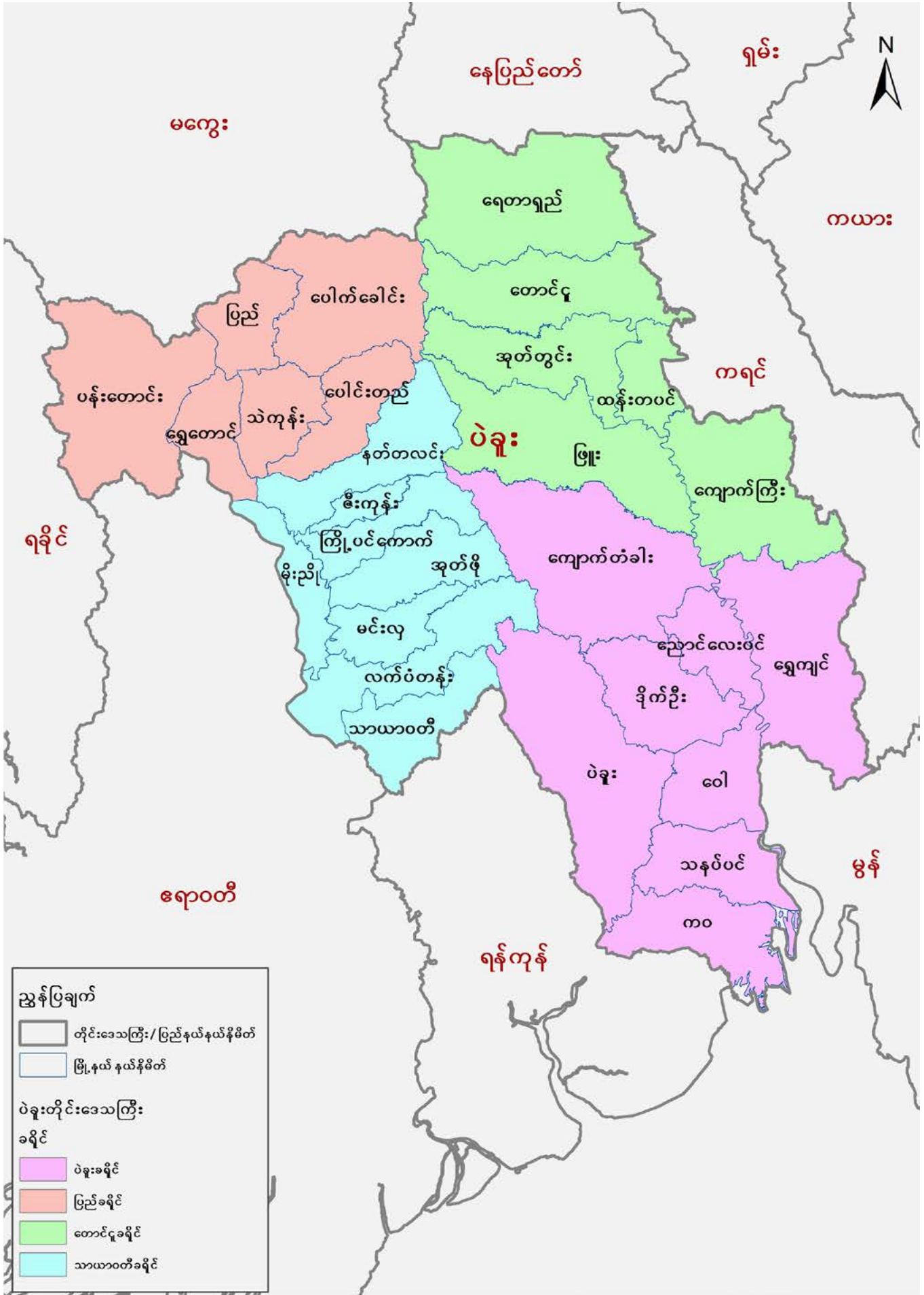
www.dop.gov.mm

၂၀၁၅ ခုနှစ်၊ မေလ

ပုံ (၁) - အုပ်ချုပ်မှုဒေသအလိုက်မြန်မာနိုင်ငံမြေပုံ (တိုင်းဒေသကြီး/ပြည်နယ်၊ ခရိုင်)



ပုံ (၂) - ပဲခူးတိုင်းဒေသကြီးမြေပုံ (ခရိုင်၊ မြို့နယ်)



ဥယျောဇဉ်

၂၀၁၄ ခုနှစ် ပြည်လုံးကျွတ် လူဦးရေနှင့်အိမ်အကြောင်းအရာ သန်းခေါင်စာရင်းကို ၂၀၁၄ ခုနှစ်၊ မတ်လ (၂၉) ရက်နေ့မှ ဧပြီလ (၁၀)ရက်နေ့အထိ တွေ့ရှိရာအရပ်တွင် ကောက်ယူသည့်မှုကို အသုံးပြု ကောက်ယူခဲ့ပါသည်။ သန်းခေါင်စာရင်းလုပ်ငန်းစဉ်ကြီးတစ်ခုလုံး အောင်မြင်စွာ ပြင်ဆင် အကောင်အထည်ဖော် ဆောင်ရွက်နိုင်ခဲ့ပြီး ရှေ့ပြေးလူဦးရေစာရင်းကို ၂၀၁၄ ခုနှစ်၊ သြဂုတ်လ တွင်လည်းကောင်း၊ ပင်မအစီရင်ခံစာကို ၂၀၁၅ ခုနှစ်၊ မေလတွင်လည်းကောင်း သတ်မှတ်ထားသည့် အချိန်ဇယားအတိုင်း ထုတ်ပြန်ကြေညာနိုင်ခဲ့ပါသည်။ ဤလုပ်ငန်းစဉ်များသည် ၂၀၁၃ ခုနှစ် လူဦးရေ နှင့်အိမ်အကြောင်းအရာ သန်းခေါင်စာရင်း ဥပဒေတွင် ပြည်သူများထံမှ ကောက်ခံရရှိထားသည့် အချက်အလက်များအား ထုတ်ပြန်ကြေညာရမည်ဆိုသည့် ပြဋ္ဌာန်းချက်ကို နိုင်ငံတော်အစိုးရက လေးစားလိုက်နာဆောင်ရွက်ရန် သန့်ဋ္ဌာန်ချမှတ်ထားကြောင်း သက်သေပြသည့် ပြယုဂ်တစ်ခုပင် ဖြစ်ပါသည်။ ယခုထုတ်ပြန်သည့် ပြည်ထောင်စုနှင့် တိုင်းဒေသကြီး/ပြည်နယ်အဆင့် ပင်မသန်းခေါင် စာရင်းအချက်အလက်များကို သုံးသပ်၍ နိုင်ငံတော်နှင့် တိုင်းဒေသကြီး/ပြည်နယ် ဖွံ့ဖြိုးတိုးတက်ရေး လုပ်ငန်းစဉ်များတွင် အထောက်အကူပြုအစီအမံများ၊ ဆုံးဖြတ်ချက်များ ချမှတ်ရာတွင် ထိရောက်စွာ အသုံးပြုနိုင်ကြမည်ဟုလည်း ကျွန်ုပ်အနေနှင့် လေးနက်စွာ ယုံကြည်မျှော်လင့်မိပါသည်။

သန်းခေါင်စာရင်း ကောက်ယူရေးလုပ်ငန်းအတွက် ဖွဲ့စည်းခဲ့သည့် ဗဟိုသန်းခေါင်စာရင်း ကော်မရှင်၊ သန်းခေါင်စာရင်းကော်မတီအဆင့်ဆင့်၊ အုပ်ချုပ်မှုအဆင့်အလိုက်လုပ်ငန်းအဖွဲ့များနှင့် နိုင်ငံတကာမှ ပညာရှင် (၁၅) ဦးပါဝင်သော နိုင်ငံတကာ နည်းပညာအကြံပေးအဖွဲ့တို့က သန်းခေါင် စာရင်းလုပ်ငန်းစဉ်တစ်ခုလုံး အောင်မြင်စွာဆောင်ရွက်နိုင်ရန် လိုအပ်သည့် စီမံခန့်ခွဲမှုနှင့် နည်းပညာ ဆိုင်ရာညွှန်ကြားချက်များဖြင့် ဦးဆောင်ဦးရွက်ပြုခဲ့ကြပါသည်။ ကုလသမဂ္ဂလူဦးရေရန်ပုံငွေအဖွဲ့၏ နည်းပညာအကူအညီကြောင့်လည်းကောင်း၊ နိုင်ငံတကာ စံချိန်စံညွှန်းများအတိုင်း လိုက်နာလိုသည့် ကျွန်ုပ်တို့၏ ပြင်းပြသောဆန္ဒတို့ကြောင့်လည်းကောင်း၊ ကုလသမဂ္ဂမှ ချမှတ်ထားသည့် လမ်းညွှန်ချက် များ၊ အကြံပြုချက်များအတိုင်း လိုက်နာဆောင်ရွက်နိုင်ခဲ့ပြီး နိုင်ငံတကာမှ ကျင့်သုံးသည့် အကောင်းဆုံး သန်းခေါင်စာရင်း ကောက်ယူမှုပုံစံကို အကောင်အထည်ဖော်နိုင်ခဲ့ပါသည်။

ယခုပင်မအစီရင်ခံစာ - ပဲခူးတိုင်းဒေသကြီး (သန်းခေါင်စာရင်းအစီရင်ခံစာ အတွဲ ၃ - ဆ) သည် ၂၀၁၄ ခုနှစ် လူဦးရေနှင့်အိမ်အကြောင်းအရာ သန်းခေါင်စာရင်းအတွက် တတိယအဆင့် ထုတ်ပြန်မည့် အစီရင်ခံစာ (၁၅) ခုအနက်မှ တစ်ခုအပါအဝင်ဖြစ်ပါသည်။ ယခုအစီရင်ခံစာတွင် တိုင်းဒေသကြီး/ ပြည်နယ်အဆင့်၊ ခရိုင်အဆင့်၊ မြို့နယ်အဆင့် အိမ်ထောင်စု၊ လူဦးရေနှင့် လူမှုစီးပွားရေး အချက်အလက် များကို အသေးစိတ် ဖော်ပြထားပါသည်။


ပဏာမလေ့လာ ဆန်းစစ်မှုများအရ ၂၀၁၄ ခုနှစ် လူဦးရေနှင့်အိမ်အကြောင်းအရာ သန်းခေါင်စာရင်းမှ ရရှိသော အချက်အလက်များသည် ပြည့်စုံမှန်ကန်မှုရှိကြောင်း တွေ့ရှိရပါသည်။ ပြည်ထောင်စုအဆင့် အချက်အလက်များကို သန်းခေါင်စာရင်းအစီရင်ခံစာ အတွဲ (၂) တွင် ဖော်ပြထားပြီး နေပြည်တော်ကောင်စီနယ်မြေ အပါအဝင် တိုင်းဒေသကြီး/ပြည်နယ် (၁၅) ခု၏ အစီရင်ခံစာများကို အတွဲ (၃) တွင် ဖော်ပြထားပါသည်။ သို့ရာတွင် ရခိုင်ပြည်နယ်မြောက်ပိုင်းရှိ ဒေသအချို့နှင့် ကချင်ပြည်နယ် အတွင်းရှိ နယ်မြေအနည်းငယ်တွင် အခက်အခဲအမျိုးမျိုးကြောင့် စာရင်းမကောက်ယူ နိုင်သည်ကို တွေ့ရှိရပါသည်။ ကရင်ပြည်နယ်၊ ဖာပွန်မြို့နယ်အတွင်းရှိ ဒေသအချို့တွင်လည်း စုစုပေါင်းလူဦးရေနှင့်

ကျား/မ စာရင်းကိုသာ ရရှိခဲ့ပါသည်။ နိုင်ငံတော်အစိုးရသည် ကုလသမဂ္ဂ လူ့ဦးရေရန်ပုံငွေအဖွဲ့နှင့်အတူ စာရင်းမကောက်ယူနိုင်ခဲ့သည့် လူဦးရေကို အတတ်နိုင်ဆုံး နည်းပါးအောင် စာရင်းကောက်ရက် တိုးခဲ့သည့် နည်းလမ်းအပါအဝင် ချဉ်းကပ်မှုမျိုးစုံဖြင့် ကြိုးပမ်းဆောင်ရွက်ခဲ့ပါသည်။ စာရင်းမကောက်ယူနိုင်သည့် ဒေသများအတွက် ခန့်မှန်းလူဦးရေကိုလည်း အတတ်နိုင်ဆုံး နီးစပ်အောင် ခန့်မှန်းတွက်ချက်ပြီး အစီရင်ခံစာတွင် ဖော်ပြထားပါသည်။

သန်းခေါင်စာရင်းကောက်ယူရေး လုပ်ငန်းစဉ်ကြီးအတွက် ကူညီထောက်ပံ့ပေးခဲ့ကြသော ကုလသမဂ္ဂလူ့ဦးရေရန်ပုံငွေအဖွဲ့နှင့် ဖွံ့ဖြိုးတိုးတက်ရေး မိတ်ဖက်နိုင်ငံများဖြစ်သော ဩစတြေးလျ၊ ဖင်လန်၊ ဂျာမနီ၊ အီတလီ၊ နော်ဝေ၊ ဆွီဒင်၊ ဆွစ်ဇာလန်၊ ဗြိတိန်နှင့် အမေရိကန်ပြည်ထောင်စုတို့အား နိုင်ငံတော်အစိုးရကိုယ်စား လှိုက်လှဲစွာ ကျေးဇူးတင်ရှိကြောင်း ပြောကြားလိုပါသည်။ အဆိုပါ အလှူရှင် နိုင်ငံများနှင့် အဖွဲ့အစည်းများ၏ ငွေကြေး၊ ပစ္စည်းကိရိယာနှင့် နည်းပညာအကူအညီများသည် သန်းခေါင် စာရင်းအောင်မြင်စွာ ကောက်ယူနိုင်ရေးအတွက် အရေးပါသော အထောက်အပံ့များဖြစ်ခဲ့ပါသည်။ အလှူရှင်နိုင်ငံများနှင့် အဖွဲ့အစည်းများသည် သန်းခေါင်စာရင်းလုပ်ငန်းအတွက် အရေးပါသည့် အကြံဉာဏ်များနှင့် လုပ်ငန်းစဉ်တိုင်းအတွက် နည်းပညာ၊ စက်ပစ္စည်းကိရိယာနှင့် အခြားအထောက်အကူ ပစ္စည်းများ ကူညီထောက်ပံ့ခြင်း၊ သန်းခေါင်စာရင်း မေးခွန်းပုံစံများ ပုံနှိပ်ခြင်း၊ သင်တန်းနည်းပြများနှင့် စာရင်းစစ်၊ စာရင်းကောက်များအား သင်တန်းပေးခြင်း၊ လူထုအသိပညာပေး လုပ်ငန်းများအတွက် စာစောင်များ ပုံနှိပ်ဖြန့်ဝေခြင်း၊ ကောက်ယူပြီးမေးခွန်းပုံစံများအား ပုံရိပ်ဖတ်ခြင်း၊ အချက်အလက်များ ဆန်းစစ်လေ့လာခြင်းနှင့် အစီရင်ခံစာများ ပုံနှိပ်ထုတ်ဝေခြင်း အစရှိသည့် လုပ်ငန်းများတွင် ကူညီ ထောက်ပံ့ပေးခဲ့ပါသည်။

တစ်ချိန်တည်းမှာပင် ပြည်လုံးကျွတ်လူဦးရေနှင့်အိမ်အကြောင်းအရာ သန်းခေါင်စာရင်းကောက်ယူခြင်း လုပ်ငန်းစဉ်အပေါ် အစစအရာရာ အနီးကပ်လမ်းညွှန်ပြသခဲ့ပါသော နိုင်ငံတော်သမ္မတကြီးအား လည်းကောင်း၊ ဗဟိုသန်းခေါင်စာရင်းကော်မရှင်နာယက ဒုတိယသမ္မတ ဒေါက်တာစိုင်းမောက်ခမ်းအား လည်းကောင်း၊ ဗဟိုသန်းခေါင်စာရင်းကော်မရှင် အဖွဲ့ဝင်များအားလည်းကောင်း၊ သက်ဆိုင်ရာ တိုင်းဒေသကြီး/ပြည်နယ်အတွင်း သန်းခေါင်စာရင်းကောက်ယူခြင်း လုပ်ငန်းများကို စီမံကြီးကြပ် လမ်းညွှန်ပေးခဲ့သော တိုင်းဒေသကြီး/ပြည်နယ် ဝန်ကြီးချုပ်များနှင့် တိုင်းဒေသကြီး/ပြည်နယ် လူဝင်မှု ကြီးကြပ်ရေးနှင့် အမျိုးသားမှတ်ပုံတင်ရေးဦးစီးဌာနမှူးများအားလည်းကောင်း၊ အားသွန်ခွန်စိုက် ဝိုင်းဝန်း ကူညီဆောင်ရွက်ပေးခဲ့ကြသည့် ဝန်ကြီးဌာနများ၊ အဆင့်ဆင့်သော တိုင်းဒေသကြီး/ပြည်နယ်၊ ခရိုင်၊ မြို့နယ်အသီးသီးမှ သန်းခေါင်စာရင်းကော်မတီဝင်များအားလည်းကောင်း ကျေးဇူးဥပကာယ တင်ရှိပါ ကြောင်း ပြောကြားလိုပါသည်။ သန်းခေါင်စာရင်း လုပ်ငန်းကြီးတစ်ခုလုံး အချိန်မီပြီးစီးစေရန်နှင့် ညွှန်ကြားချက်များ၊ အစီရင်ခံစာများကို အချိန်မီထုတ်ဝေ ဖြန့်ချိနိုင်ရေးအတွက် လုပ်ငန်းတာဝန်များကို မနားမနေ မဆုတ်မနစ် ကြိုးပမ်းဆောင်ရွက်ခဲ့ကြသည့် ပြည်သူ့အင်အားဦးစီးဌာနနှင့် ကုလသမဂ္ဂလူ့ဦးရေ ရန်ပုံငွေအဖွဲ့မှ အုပ်ချုပ်မှုနှင့် နည်းပညာဆိုင်ရာ ဝန်ထမ်းများကိုလည်းကောင်း၊ သင်တန်းနည်းပြများ၊ စာရင်းစစ်၊ စာရင်းကောက်များအဖြစ် ဆောင်ရွက်ပေးခဲ့ကြသော ဝန်ကြီးဌာန၊ အဖွဲ့အစည်းအသီးသီးမှ ဝန်ထမ်းများနှင့် စေတနာရှင်၊ လုပ်အားရှင် အားလုံးကိုလည်းကောင်း မှတ်တမ်းတင် ဂုဏ်ပြုပါကြောင်း ပြောကြားလိုပါသည်။

၎င်းအပြင် သန်းခေါင်စာရင်း ကောက်ယူရေးလုပ်ငန်းကြီးတွင် ဝိုင်းဝန်းကူညီပေးခဲ့ကြသော၊ အထူးသဖြင့် သန်းခေါင်စာရင်းမေးခွန်းများကို စိတ်အားထက်သန်စွာဖြေဆိုခြင်းဖြင့် ပူးပေါင်းကူညီခဲ့ကြသော နိုင်ငံတစ်ဝန်းရှိ ရဟန်းရှင်လူ၊ ပြည်သူလူထုနှင့် တိုင်းရင်းသားညီအစ်ကို မောင်နှမများ အားလုံးကိုလည်း ကျေးဇူးအထူးတင်ရှိပါကြောင်းနှင့် သန်းခေါင်စာရင်းမှရရှိလာသည့် တစ်ဦးချင်း အချက်အလက်များကို စာရင်းဇယားပြုစုရေးလုပ်ငန်းတွင်သာ အသုံးပြုသွားမည် ဖြစ်ပါကြောင်းကို ထပ်လောင်းကတိပေးပြောကြားအပ်ပါသည်။



ဦးခင်ရီ

ပြည်ထောင်စုဝန်ကြီး

လူဝင်မှုကြီးကြပ်ရေးနှင့်ပြည်သူ့အင်အားဝန်ကြီးဌာန

ပြည်ထောင်စုသမ္မတမြန်မာနိုင်ငံတော်အစိုးရ

မာတိကာ

ဥယျာဇဉ်	iii
စာရင်းဇယားများ (ပဲခူးတိုင်းဒေသကြီး)	vii
ပုံများ	x
အတိုကောက်စာလုံးများ	x
ပဲခူးတိုင်းဒေသကြီး လူဦးရေကိန်းဂဏန်းအချက်အလက်များ	၁
အပိုင်း (၁) သန်းခေါင်စာရင်းနောက်ခံအကြောင်းအရာများ	၇
၁.၁ နိဒါန်း	၇
၁.၂ ၂၀၁၄ ခုနှစ် လူဦးရေနှင့် အိမ်အကြောင်းအရာ သန်းခေါင်စာရင်း	၈
၁.၂.၁ စီမံခန့်ခွဲမှုနှင့် စီမံချက်ရေးဆွဲခြင်း	၈
၁.၂.၂ စာရင်းကောက်ကွက်မြေပုံများရေးဆွဲခြင်း	၈
၁.၂.၃ သန်းခေါင်စာရင်းမေးခွန်းပုံစံများနှင့် လက်စွဲစာစောင်များပြုစုခြင်း	၉
၁.၂.၄ စာရင်းစစ်/စာရင်းကောက်များခန့်ထားခြင်းနှင့်သင်တန်းပေးခြင်း	၉
၁.၂.၅ သန်းခေါင်စာရင်းကောက်ယူခြင်း	၁၀
၁.၂.၆ စာရင်းဇယားပြုစုခြင်း	၁၀
၁.၂.၇ လွတ်လပ်သောစောင့်ကြည့်လေ့လာရေးအဖွဲ့	၁၁
၁.၂.၈ ရှေ့ပြေးလူဦးရေစာရင်း	၁၁
၁.၃ အချက်အလက်များ၏ အရည်အသွေးကောင်းမွန်စေရန် ဆောင်ရွက်မှုများ	၁၂
အပိုင်း (၂) ပင်မအစီရင်ခံစာ အကျဉ်းချုပ်	၁၅
၂.၁ လူဦးရေ	၁၅
၂.၂ လူဦးရေအရွယ်အစားနှင့် ပြောင်းလဲမှု	၁၆
၂.၃ လူဦးရေသိပ်သည်းဆ	၁၇
၂.၄ မြို့ပြ/ကျေးလက် လူဦးရေ	၁၈
၂.၅ ကျား/မ လူဦးရေ	၁၈
၂.၆ လူဦးရေပိရမစ်	၁၈
၂.၇ မွေးဖွားမှုနှင့် ကလေးသေဆုံးမှု	၂၀
အပိုင်း (၃) စာရင်းဇယားများ	၂၁
နောက်ဆက်တွဲ - ၁။ သန်းခေါင်စာရင်း မေးခွန်းပုံစံ	၁၅၅
နောက်ဆက်တွဲ - ၂။ သန်းခေါင်စာရင်းဆိုင်ရာဝေါဟာရအဓိပ္ပာယ်သတ်မှတ်ချက်များ	၁၆၀
ကိုးကားချက်များ	၁၆၇

စာရင်းဇယားများ (ပဲခူးတိုင်းဒေသကြီး)

ဇယားနံပါတ်	ရေးသားဖော်ပြချက်
	အပိုင်း (က) လူဦးရေဆိုင်ရာအချက်အလက်များ
ဇယား (က - ၁)	အိမ်ထောင်စုအမျိုးအစားအလိုက် လူဦးရေကို ကျား/မ နှင့် မြို့ပြ/ကျေးလက် ခွဲခြားဖော်ပြသော ဇယား (တိုင်းဒေသကြီး၊ ခရိုင်၊ မြို့နယ်)
ဇယား (က - ၂)	အိမ်ထောင်ဦးစီး အမျိုးအစားအလိုက် အိမ်ထောင်စုများနှင့် အိမ်ထောင်စုအမျိုးအစား အလိုက် လူဦးရေ၊ ပျမ်းမျှအိမ်ထောင်စုအရွယ်အစားကို ဖော်ပြသောဇယား (တိုင်းဒေသကြီး၊ ခရိုင်၊ မြို့နယ်)
ဇယား (က - ၃)	မြို့ပြနှင့် ကျေးလက်နေလူဦးရေကို ကျား/မ၊ ကျား/မ အချိုးနှင့် မြို့ပြနေလူဦးရေ ရာခိုင်နှုန်းကို ဖော်ပြသောဇယား (တိုင်းဒေသကြီး၊ ခရိုင်၊ မြို့နယ်)
ဇယား (က - ၄)	လူဦးရေကို အသက်တစ်နှစ်ချင်းစီအလိုက် ကျား/မ နှင့် မြို့ပြ/ကျေးလက် ခွဲခြားဖော်ပြသော ဇယား (တိုင်းဒေသကြီး)
ဇယား (က - ၅)	လူဦးရေကို အသက်အုပ်စုအလိုက် ကျား/မနှင့် မြို့ပြ/ကျေးလက် ခွဲခြားဖော်ပြသောဇယား (တိုင်းဒေသကြီး၊ ခရိုင်)
ဇယား (က - ၆)	အသက်အုပ်စုကြီးများအလိုက် လူဦးရေနှင့် မှီခိုသူအချိုးများကို မြို့ပြ/ကျေးလက် ခွဲခြား ဖော်ပြသောဇယား (တိုင်းဒေသကြီး၊ ခရိုင်၊ မြို့နယ်)
ဇယား (က - ၇)	အိမ်ထောင်စုအရွယ်အစားအလိုက် အိမ်ထောင်စုဝင်အရေအတွက်ကို ဖော်ပြသောဇယား (တိုင်းဒေသကြီး၊ ခရိုင်၊ မြို့နယ်)
	အပိုင်း (ခ) လူမှုရေးဆိုင်ရာအချက်အလက်များ
ဇယား (ခ - ၁)	အိမ်ထောင်စုလူဦးရေကို အိမ်ထောင်ဦးစီးနှင့်တော်စပ်ပုံအလိုက် ကျား/မ ခွဲခြားဖော်ပြသော ဇယား (တိုင်းဒေသကြီး၊ ခရိုင်)
ဇယား (ခ - ၂)	အသက် (၁၀) နှစ်နှင့်အထက် အိမ်ထောင်စုနှင့် အဖွဲ့အစည်းလူဦးရေကို အိမ်ထောင်ရေး အခြေအနေနှင့် အသက်အုပ်စုအလိုက် ကျား/မ ခွဲခြားဖော်ပြသောဇယား (တိုင်းဒေသကြီး)
ဇယား (ခ - ၃)	အသက် (၁၅) နှစ်နှင့်အထက်လူဦးရေကို အိမ်ထောင်ရေးအခြေအနေနှင့် ကျား/မ ခွဲခြား ဖော်ပြသောဇယား (တိုင်းဒေသကြီး၊ ခရိုင်၊ မြို့နယ်)
	အပိုင်း (ဂ) ပြည်တွင်း/ပြည်ပ ရွှေ့ပြောင်းသွားလာခြင်း
ဇယား (ဂ - ၁)	နိုင်ငံခြားသို့ ရောက်ရှိနေသော အိမ်ထောင်စုဝင်များကို ရောက်ရှိနေထိုင်သည့် နိုင်ငံနှင့် နေထိုင်ခဲ့သည့် ခရိုင်အလိုက် ကျား/မ ခွဲခြားဖော်ပြသောဇယား (တိုင်းဒေသကြီး၊ ခရိုင်)
ဇယား (ဂ - ၂)	နိုင်ငံခြားသို့ ရောက်ရှိနေသော အိမ်ထောင်စုဝင်များကို ရောက်ရှိနေထိုင်သည့် နိုင်ငံနှင့် နိုင်ငံခြားတွင် ရောက်ရှိနေသည့် ကာလအပိုင်းအခြားအလိုက် ကျား/မ ခွဲခြားဖော်ပြသောဇယား (တိုင်းဒေသကြီး)
	အပိုင်း (ဃ) ပညာရေးဆိုင်ရာ အချက်အလက်များ
ဇယား (ဃ - ၁)	အသက် (၅) နှစ်နှင့်အထက် အိမ်ထောင်စုလူဦးရေကို စာတတ်မြောက်မှုရာခိုင်နှုန်းနှင့် အသက်အုပ်စုအလိုက် ကျား/မ ခွဲခြားဖော်ပြသောဇယား (တိုင်းဒေသကြီး၊ ခရိုင်)
ဇယား (ဃ - ၂)	အသက် (၁၅) နှစ်နှင့်အထက် အိမ်ထောင်စုလူဦးရေကို စာတတ်မြောက်မှုရာခိုင်နှုန်းနှင့် မြို့ပြ/ကျေးလက်အလိုက် ကျား/မ ခွဲခြားဖော်ပြသောဇယား (တိုင်းဒေသကြီး၊ ခရိုင်၊ မြို့နယ်)
ဇယား (ဃ - ၃)	အသက် (၅) နှစ်နှင့်အထက်လူဦးရေကို အသက်အပိုင်းအခြားနှင့် ကျောင်းတက်ရောက်မှု အခြေအနေအလိုက် ကျား/မ ခွဲခြားဖော်ပြသောဇယား (တိုင်းဒေသကြီး၊ ခရိုင်)

ဇယားနံပါတ်	ရေးသားဖော်ပြချက်
ဇယား (ဃ - ၄)	အသက် (၅) နှစ် မှ (၂၉) နှစ်အတွင်း အိမ်ထောင်စုလူဦးရေကို ကျောင်းတက်ရောက်မှု အခြေအနေအလိုက် ကျား/မ ခွဲခြားဖော်ပြသောဇယား (တိုင်းဒေသကြီး၊ ခရိုင်၊ မြို့နယ်)
ဇယား (ဃ - ၅(က))	အသက် (၅) နှစ်နှင့်အထက်လူဦးရေကို အမြင့်ဆုံးတက်ရောက် ပြီးစီးခဲ့သည့်အတန်းနှင့် အသက်အပိုင်းအခြားအလိုက် ကျား/မ ခွဲခြားဖော်ပြသောဇယား (မြို့ပြ/ကျေးလက်) (တိုင်းဒေသကြီး)
ဇယား (ဃ - ၅(ခ))	အသက် (၅) နှစ်နှင့်အထက်လူဦးရေကို အမြင့်ဆုံးတက်ရောက်ပြီးစီးခဲ့သည့်အတန်းနှင့် အသက်အပိုင်းအခြားအလိုက် ကျား/မ ခွဲခြားဖော်ပြသောဇယား (မြို့ပြ) (တိုင်းဒေသကြီး)
ဇယား (ဃ - ၅(ဂ))	အသက် (၅) နှစ်နှင့်အထက်လူဦးရေကို အမြင့်ဆုံးတက်ရောက်ပြီးစီးခဲ့သည့်အတန်းနှင့် အသက်အပိုင်းအခြားအလိုက် ကျား/မ ခွဲခြားဖော်ပြသောဇယား (ကျေးလက်) (တိုင်းဒေသကြီး)
ဇယား (ဃ - ၆(က))	အသက် (၂၅) နှစ်နှင့်အထက် အိမ်ထောင်စုနှင့်အဖွဲ့အစည်းလူဦးရေကို အမြင့်ဆုံးတက်ရောက် ပြီးစီးခဲ့သည့် အတန်းအလိုက် ကျား/မ ခွဲခြားဖော်ပြသောဇယား (တိုင်းဒေသကြီး၊ ခရိုင်၊ မြို့နယ်)
ဇယား (ဃ - ၆(ခ))	အသက် (၂၅) နှစ်နှင့်အထက် အိမ်ထောင်စုလူဦးရေကို အမြင့်ဆုံးတက်ရောက် ပြီးစီးခဲ့သည့် အတန်းအလိုက် ကျား/မ ခွဲခြားဖော်ပြသောဇယား (တိုင်းဒေသကြီး၊ ခရိုင်၊ မြို့နယ်)
ဇယား (ဃ - ၆(ဂ))	အသက် (၂၅) နှစ်နှင့်အထက် အဖွဲ့အစည်းလူဦးရေကို အမြင့်ဆုံးတက်ရောက် ပြီးစီးခဲ့သည့် အတန်းအလိုက် ကျား/မ ခွဲခြားဖော်ပြသောဇယား (တိုင်းဒေသကြီး၊ ခရိုင်၊ မြို့နယ်)
အပိုင်း (င) စီးပွားရေးဆိုင်ရာအချက်အလက်များ	
ဇယား (င - ၁(က))	အသက် (၁၀) နှစ်နှင့်အထက် လူဦးရေကို လုပ်သားအင်အားပါဝင်နှုန်း၊ အလုပ်လက်မဲ့ ရာခိုင်နှုန်း၊ အလုပ်အကိုင်ရရှိမှုနှင့် လူဦးရေအချိုးတို့ကို အသက်အုပ်စုအလိုက် ကျား/မ ခွဲခြား ဖော်ပြသောဇယား (မြို့ပြ/ကျေးလက်) (တိုင်းဒေသကြီး)
ဇယား (င - ၁(ခ))	အသက် (၁၀) နှစ်နှင့်အထက် လူဦးရေကို လုပ်သားအင်အားပါဝင်နှုန်း၊ အလုပ်လက်မဲ့ ရာခိုင်နှုန်း၊ အလုပ်အကိုင်ရရှိမှုနှင့် လူဦးရေအချိုးတို့ကို အသက်အုပ်စုအလိုက် ကျား/မ ခွဲခြား ဖော်ပြသောဇယား (မြို့ပြ) (တိုင်းဒေသကြီး)
ဇယား (င - ၁(ဂ))	အသက် (၁၀) နှစ်နှင့်အထက် လူဦးရေကို လုပ်သားအင်အားပါဝင်နှုန်း၊ အလုပ်လက်မဲ့ ရာခိုင်နှုန်း၊ အလုပ်အကိုင်ရရှိမှုနှင့် လူဦးရေအချိုးတို့ကို အသက်အုပ်စုအလိုက် ကျား/မ ခွဲခြား ဖော်ပြသောဇယား (ကျေးလက်) (တိုင်းဒေသကြီး)
ဇယား (င - ၂)	အသက် (၁၀) နှစ်နှင့်အထက် လူဦးရေကို လုပ်သားအမျိုးအစားအလိုက် ကျား/မ ခွဲခြား ဖော်ပြသောဇယား (တိုင်းဒေသကြီး၊ ခရိုင်၊ မြို့နယ်)
အပိုင်း (စ) ကလေးမွေးဖွားမှုနှင့် သေဆုံးမှုအကြောင်းအရာများ	
ဇယား (စ - ၁)	အသက် (၁၅ - ၅၄) နှစ်ရှိ အိမ်ထောင်ကျဖူးသူအမျိုးသမီး၊ ကလေးမွေးဖွားမှုနှင့် သေဆုံးမှုများ ကို မိခင်၏အသက်အုပ်စုအလိုက် ဖော်ပြသောဇယား (တိုင်းဒေသကြီး၊ ခရိုင်)
ဇယား (စ - ၂)	အသက် (၁၅ - ၄၉) နှစ်ရှိ အိမ်ထောင်ကျဖူးသူအမျိုးသမီးများ၏ (၁၂) လအတွင်း ကလေး မွေးဖွားမှုနှင့် သေဆုံးမှုများကို မိခင်၏ အသက်အုပ်စုအလိုက် ဖော်ပြသောဇယား (တိုင်းဒေသကြီး၊ ခရိုင်)
အပိုင်း (ဆ) ကိုင်ဆောင်သည့်လက်မှတ်အမျိုးအစား	
ဇယား (ဆ - ၁)	အသက် (၁၀) နှစ်နှင့်အထက် လူဦးရေကို ကိုင်ဆောင်သည့်လက်မှတ် အမျိုးအစားအလိုက် အသက်အုပ်စုဖြင့် ဖော်ပြသောဇယား (တိုင်းဒေသကြီး)
ဇယား (ဆ - ၂)	အသက် (၁၀) နှစ်နှင့်အထက် လူဦးရေကို ကိုင်ဆောင်သည့်လက်မှတ် အမျိုးအစားအလိုက် မြို့ပြ/ကျေးလက် ခွဲခြားဖော်ပြသောဇယား (တိုင်းဒေသကြီး၊ ခရိုင်၊ မြို့နယ်)

ဇယားနံပါတ်	ရေးသားဖော်ပြချက်
	အပိုင်း (၉) မသန်စွမ်းမှုအကြောင်းအရာ
ဇယား (၉ - ၁)	မသန်စွမ်းရာခိုင်နှုန်းနှင့် မသန်စွမ်းမှုအမျိုးအစားအလိုက် လူဦးရေကို ကျား/မ အလိုက်၊ အသက်အုပ်စုအလိုက် ဖော်ပြသောဇယား (တိုင်းဒေသကြီး)
ဇယား (၉ - ၂)	မသန်စွမ်းရာခိုင်နှုန်းနှင့် မသန်စွမ်းမှုအမျိုးအစားအလိုက် လူဦးရေကို ကျား/မ အလိုက် မြို့နယ်အဆင့်ထိ ဖော်ပြသောဇယား (တိုင်းဒေသကြီး၊ ခရိုင်၊ မြို့နယ်)
	အပိုင်း (၅) အိမ်အကြောင်းအရာ
ဇယား (၅ - ၁)	နေအိမ်အမျိုးအစားအလိုက် အိမ်ထောင်စုအရေအတွက်ကို ဖော်ပြသောဇယား (တိုင်းဒေသကြီး၊ ခရိုင်၊ မြို့နယ်)
ဇယား (၅ - ၂)	အိမ်ပိုင်ဆိုင်မှုအမျိုးအစားအလိုက် အိမ်ထောင်စုအရေအတွက်ကို ဖော်ပြသောဇယား (တိုင်းဒေသကြီး၊ ခရိုင်၊ မြို့နယ်)
ဇယား (၅ - ၃)	အသုံးပြုသည့် အိမ်သာအမျိုးအစားအလိုက် အိမ်ထောင်စုအရေအတွက်ကို ဖော်ပြသောဇယား (တိုင်းဒေသကြီး၊ ခရိုင်၊ မြို့နယ်)
ဇယား (၅ - ၄(က))	နေအိမ်အဆောက်အအုံတွင် အမိုးအတွက် အဓိကအသုံးပြုသည့် ပစ္စည်းအမျိုးအစားအလိုက် အိမ်ထောင်စုအရေအတွက်ကို ဖော်ပြသောဇယား (တိုင်းဒေသကြီး၊ ခရိုင်၊ မြို့နယ်)
ဇယား (၅ - ၄(ခ))	နေအိမ်အဆောက်အအုံတွင် အကာအတွက် အဓိကအသုံးပြုသည့် ပစ္စည်းအမျိုးအစားအလိုက် အိမ်ထောင်စုအရေအတွက်ကို ဖော်ပြသောဇယား (တိုင်းဒေသကြီး၊ ခရိုင်၊ မြို့နယ်)
ဇယား (၅ - ၄(ဂ))	နေအိမ်အဆောက်အအုံတွင် အခင်းအတွက် အဓိကအသုံးပြုသည့် ပစ္စည်းအမျိုးအစားအလိုက် အိမ်ထောင်စုအရေအတွက်ကို ဖော်ပြသောဇယား (တိုင်းဒေသကြီး၊ ခရိုင်၊ မြို့နယ်)
	အပိုင်း (ည) အိမ်အသုံးအဆောင်ပစ္စည်းများ
ဇယား (ည - ၁)	အလင်းရောင်အတွက် အဓိကအသုံးပြုသည့် မီးအမျိုးအစားအလိုက် အိမ်ထောင်စု အရေအတွက်ကို ဖော်ပြသောဇယား (တိုင်းဒေသကြီး၊ ခရိုင်၊ မြို့နယ်)
ဇယား (ည - ၂)	သောက်ရေအတွက် အဓိကအသုံးပြုသည့် ရေအမျိုးအစားအလိုက် အိမ်ထောင်စု အရေအတွက်ကို ဖော်ပြသောဇယား (တိုင်းဒေသကြီး၊ ခရိုင်၊ မြို့နယ်)
ဇယား (ည - ၃)	သုံးရေအတွက် အဓိကအသုံးပြုသည့် ရေအမျိုးအစားအလိုက် အိမ်ထောင်စု အရေအတွက်ကို ဖော်ပြသောဇယား (တိုင်းဒေသကြီး၊ ခရိုင်၊ မြို့နယ်)
ဇယား (ည - ၄)	အစားအစာချက်ပြုတ်စားသောက်ရန်အတွက် အဓိကအသုံးပြုသည့် လောင်စာအမျိုးအစား အလိုက် အိမ်ထောင်စုအရေအတွက်ကို ဖော်ပြသောဇယား (တိုင်းဒေသကြီး၊ ခရိုင်၊ မြို့နယ်)
ဇယား (ည - ၅)	ဆက်သွယ်ရေးနှင့် အိမ်အသုံးအဆောင်ပစ္စည်းများ သုံးစွဲနိုင်မှုအလိုက် အိမ်ထောင်စု အရေအတွက်ကို ဖော်ပြသောဇယား (တိုင်းဒေသကြီး၊ ခရိုင်၊ မြို့နယ်)
ဇယား (ည - ၆)	သယ်ယူပို့ဆောင်ရေးအတွက်အသုံးပြုသည့် ယာဉ်အမျိုးအစားအလိုက် အိမ်ထောင်စု အရေအတွက်ကို ဖော်ပြသောဇယား (တိုင်းဒေသကြီး၊ ခရိုင်၊ မြို့နယ်)

ပုံများ

- ပုံ (၁) အုပ်ချုပ်မှုဒေသအလိုက် မြန်မာနိုင်ငံမြေပုံ (တိုင်းဒေသကြီး/ပြည်နယ်၊ ခရိုင်)
- ပုံ (၂) ပဲခူးတိုင်းဒေသကြီးမြေပုံ (ခရိုင်၊ မြို့နယ်)
- ပုံ (၃) တိုင်းဒေသကြီး/ပြည်နယ်များ၏ လူဦးရေအချိုးအစား
- ပုံ (၄) လူဦးရေပိရမစ်၊ ၂၀၁၄ ခုနှစ်၊ ပဲခူးတိုင်းဒေသကြီး
- ပုံ (၅) လူဦးရေပိရမစ်၊ ၂၀၁၄ ခုနှစ်၊ မြန်မာနိုင်ငံ

အတိုကောက်စကားလုံးများ

- အာဆီယံ အရှေ့တောင်အာရှ နိုင်ငံများအသင်း
- ICR Intelligent Character Recognition (ပုံရိပ်နှင့် စာလုံးများဖတ်ခြင်း)
- KFI Key - in From Image (ဂဏန်းသင်္ကေတတင်ခြင်း)
- OMR Optical Mark Recognition/Readers (ပုံရိပ်ဖမ်းခြင်း/ ပုံရိပ်ဖတ်စက်)

ပဲခူးတိုင်းဒေသကြီး လူဦးရေကိန်းဂဏန်းအချက်အလက်များ

ခရိုင်အရေအတွက်	၄
မြို့နယ်/မြို့နယ်ခွဲ အရေအတွက်	၂၈
လူဦးရေစုစုပေါင်း	၄,၈၆၇,၃၇၃
ကျား ဦးရေ	၂,၃၂၂,၃၃၈ (၄၇.၇၁%)
မ ဦးရေ	၂,၅၄၅,၀၃၅ (၅၂.၂၉%)
မြို့ပြလူဦးရေရာခိုင်နှုန်း	၂၂.၀%
ဧရိယာအကျယ်အဝန်း (စတုရန်းကီလိုမီတာ)	၃၉,၄၀၄.၄
လူဦးရေသိပ်သည်းဆ (တစ်စတုရန်းကီလိုမီတာ)	၁၂၃.၅
အသက်အလယ်ကိန်း	၂၈.၁
အိမ်ထောင်စုအရေအတွက်	၁,၁၄၂,၉၇၄
မြို့ပြအိမ်ထောင်စုရာခိုင်နှုန်း	၂၀.၉%
အမျိုးသမီးအိမ်ထောင်ဦးစီးရာခိုင်နှုန်း	၂၃.၂%
ပျမ်းမျှအိမ်ထောင်စုအရွယ်အစား	၄.၂
အသက်အပိုင်းအခြားအလိုက်လူဦးရေရာခိုင်နှုန်း	
ကလေးဦးရေ (အသက် ၀ - ၁၄ နှစ်)	၂၈.၄%
အလုပ်လုပ်နိုင်သူဦးရေ (အသက် ၁၅ - ၆၄ နှစ်)	၆၅.၂%
သက်ကြီးရွယ်အိုဦးရေ (အသက် ၆၅ နှစ် နှင့်အထက်)	၆.၄%
မိခင်အချိုး	
စုစုပေါင်းမိခင်အချိုး	၅၃.၃
ကလေးမိခင်အချိုး	၄၃.၆
သက်ကြီးရွယ်အို မိခင်အချိုး	၉.၇
သက်ကြီးရွယ်အိုညွှန်ကိန်း	၂၂.၃

ကျား/မ အချိုး	၉၁ (မ ၁၀၀ တွင်ရှိသော ကျား ဦးရေ)		
အသက် (၁၅) နှစ်နှင့်အထက် စာတတ်မြောက်မှုရာခိုင်နှုန်း	၉၄.၂%		
ကျား စာတတ်မြောက်မှုရာခိုင်နှုန်း	၉၆.၇%		
မ စာတတ်မြောက်မှုရာခိုင်နှုန်း	၉၂.၂%		
မသန်စွမ်းသူဦးရေ	အရေအတွက်	ရာခိုင်နှုန်း	
မသန်စွမ်းသူ (မည်သည့်မသန်စွမ်းမှုအမျိုးအစားမဆို)	၂၀၂,၄၃၁	၄.၂%	
လမ်းလျှောက်/အမြင့်တက်/ပစ္စည်းကိုင်တွယ်	၈၂,၆၂၇	၁.၇%	
အမြင်	၁၀၉,၇၃၄	၂.၃%	
အကြား	၆၀,၇၈၆	၁.၂%	
သင်ယူလေ့လာခြင်း/မှတ်ဉာဏ်/အာရုံစူးစိုက်ခြင်း	၆၉,၀၀၄	၁.၄%	
ကိုင်ဆောင်သည့် လက်မှတ်အမျိုးအစား (အသက် ၁၀ နှစ်နှင့် အထက်)	အရေအတွက်	ရာခိုင်နှုန်း	
နိုင်ငံသား စိစစ်ရေးကတ်	၂,၆၂၄,၁၅၃	၆၆.၀%	
ဧည့်နိုင်ငံသားကတ်	၂,၈၉၀	၀.၁%	
နိုင်ငံသားပြုခွင့်ရသူကတ်	၃၈,၃၂၈	၁.၀%	
အမျိုးသားမှတ်ပုံတင်ကတ်	၃၃,၂၇၄	၀.၈%	
သာသနာဝင်ကတ်	၂၄,၈၅၉	၀.၆%	
ယာယီသက်သေခံကတ်	၁၈,၀၁၂	၀.၅%	
နိုင်ငံခြားသားမှတ်ပုံတင်လက်မှတ်	၆၈၂	၀.၁ ရာခိုင်နှုန်း ထက်နည်းသည်။	
နိုင်ငံခြားသားနိုင်ငံကူးလက်မှတ်	၁,၁၈၇	၀.၁ ရာခိုင်နှုန်း ထက်နည်းသည်။	
မည်သည့်ကတ်မှမကိုင်ဆောင်သူ	၁,၂၃၄,၃၄၅	၃၁.၀%	
လုပ်သားအင်အားပါဝင်နှုန်း	စုစုပေါင်း	ကျား	မ
အသက် (၁၀) နှစ် နှင့် အထက်	၅၃.၀%	၇၂.၅%	၃၅.၇%
အသက် (၁၅) နှစ် နှင့် အထက်	၅၈.၈%	၈၁.၅%	၃၈.၉%
အသက် (၁၅ - ၆၄) နှစ်	၆၂.၄%	၈၅.၄%	၄၂.၀%

အလုပ်လက်မဲ့ရာခိုင်နှုန်း	စုစုပေါင်း	ကျား	မ
အသက် (၁၀) နှစ်နှင့်အထက်	၅.၃%	၄.၉%	၆.၁%
အသက် (၁၅) နှစ်နှင့်အထက်	၄.၉%	၄.၅%	၅.၇%
အသက် (၁၅ - ၆၄) နှစ်	၅.၁%	၄.၇%	၅.၈%
အလုပ်အကိုင်ရရှိမှုနှင့်လူဦးရေအချိုး	စုစုပေါင်း	ကျား	မ
အသက် (၁၀) နှစ်နှင့်အထက်	၅၀.၂%	၆၈.၉%	၃၃.၆%
အသက် (၁၅) နှစ်နှင့်အထက်	၅၅.၉%	၇၇.၉%	၃၆.၇%
အသက် (၁၅ - ၆၄) နှစ်	၅၉.၂%	၈၁.၄%	၃၉.၅%
အိမ်ပိုင်ဆိုင်မှု			
ပိုင်ရှင်	၉၁.၉%		
အိမ်ငှား	၂.၇%		
အခမဲ့ (မိဘ/ယောက္ခမ/ဆွေမျိုး/မိတ်ဆွေ)	၂.၀%		
အစိုးရဝန်ထမ်းအိမ်ရာ	၂.၇%		
ပုဂ္ဂလိကဝန်ထမ်းအိမ်ရာ	၀.၄%		
အခြား	၀.၃%		
နေအိမ်အဆောက်အအုံအတွက်အဓိကအသုံးပြုသည့်ပစ္စည်းများ	အကာ	အခင်း	အမိုး
ဓနိ/သက်ကယ်/အင်ဖက်	၃.၆%	-	၃၉.၃%
ဝါး	၆၂.၅%	၂၅.၈%	၀.၄%
မြေကြီး	၀.၁%	၁.၆%	-
သစ်သား	၂၃.၅%	၆၅.၂%	၀.၁%
သွပ်	၀.၁%	-	၅၈.၉%
အုတ်ကြွပ်/အုတ်/ကွန်ကရစ်	၉.၄%	၆.၇%	၀.၆%
အခြား	၀.၈%	၀.၇%	၀.၇%

အစားအစာချက်ပြုတ်စားသောက်ရန်အတွက်အဓိကအသုံးပြုသည့်လောင်စာ	
လျှပ်စစ်မီး	၉.၄%
ဓာတ်ငွေ့	၀.၁%
ရေနံဆီမီး	၀.၂%
ဘိုင်အိုဂက်စ်	၀.၁%
သစ်သား/ထင်း	၇၇.၉%
မီးသွေး/လောင်စာတောင့်	၉.၀%
ကျောက်မီးသွေး	၀.၃%
အခြား	၃.၀%
အလင်းရောင်အတွက် အဓိကအသုံးပြုသည့် မီးအမျိုးအစား	
လျှပ်စစ်မီး	၂၇.၇%
ရေနံဆီမီး	၈.၈%
ဖယောင်းတိုင်မီး	၂၈.၉%
ဘက်ထရီမီး	၂၂.၅%
မီးစက် (ပုဂ္ဂလိက)	၄.၅%
ရေအားလျှပ်စစ် (ပုဂ္ဂလိက)	၀.၁%
နေရောင်ခြည်စွမ်းအင်သုံး (ဆိုလာပြား)	၆.၄%
အခြား	၁.၁%
သောက်ရေအတွက် အဓိကအသုံးပြုသည့် ရေအမျိုးအစား	
ရေပိုက်လိုင်း	၁.၉%
အဝီစိတွင်း	၄၉.၇%
ရေတွင်း (အုတ်စိ)	၁၈.၄%
ရေသန့်စက်/ရေသန့်ဘူး	၃.၆%
စုစုပေါင်းရေကောင်းရေသန့်ရရှိမှု	၇၃.၆%
ရေတွင်း (အကာအရံမဲ့)	၃.၉%
ရေကန်	၁၄.၄%
မြစ်/ချောင်း/တူးမြောင်း	၅.၃%

တောင်ကျရေ/မိုးရေ	၀.၈%
အခြား	၂.၀%
စုစုပေါင်းရေကောင်းရေသန့် မရရှိမှု	၂၆.၄%
သုံးရေအတွက်အဓိကအသုံးပြုသည့် ရေအမျိုးအစား	
ရေပိုက်လိုင်း	၂.၄%
အဝီစိတွင်း	၅၅.၂%
ရေတွင်း (အုတ်စိ)	၁၈.၂%
ရေတွင်း (အကာအရံမဲ့)	၃.၉%
ရေကန်	၁၁.၄%
မြစ်/ချောင်း/တူးမြောင်း	၆.၃%
တောင်ကျရေ/မိုးရေ	၀.၅%
ရေသန့်စက်/ရေသန့်ဘူး	၀.၁%
အခြား	၂.၀%
အိမ်သာအမျိုးအစား	
ရေဆွဲအိမ်သာ	၀.၈%
ရေလောင်း/ယင်လုံအိမ်သာ	၇၃.၈%
စုစုပေါင်းသန့်ရှင်းသောယင်လုံအိမ်သာဆောက်လုပ်သုံးစွဲမှု	၇၄.၆%
တွင်း/လေးအိမ်သာ	၇.၉%
တွင်းမရှိအိမ်သာ	၅.၉%
အခြား	၀.၉%
အိမ်သာမရှိ	၁၀.၇%
ဆက်သွယ်ရေးပစ္စည်းများသုံးစွဲနိုင်မှုအခြေအနေ	
ရေဒီယို	၃၈.၀%
ရုပ်မြင်သံကြား	၄၅.၃%
ကြိုးဖုန်း	၃.၈%
လက်ကိုင်ဖုန်း	၂၆.၂%

ကွန်ပျူတာ	၁.၄%
အိမ်တွင်အင်တာနက်တပ်ဆင်ထားခြင်း	၃.၉%
မည်သည့်ပစ္စည်းမျှမရှိသည့် ရာခိုင်နှုန်း	၃၂.၀%
ပစ္စည်းအားလုံးရှိသည့် ရာခိုင်နှုန်း	၀.၂%
သယ်ယူပို့ဆောင်ရေးယာဉ်များ သုံးစွဲနိုင်မှုအခြေအနေ	
ကား/ထရပ်ကား/ဗင်န်	၁.၂%
မော်တော်ဆိုင်ကယ်/လျှပ်စစ်စက်ဘီး/ သုံးဘီးကား	၃၄.၃%
စက်ဘီး	၄၉.၉%
(၄) ဘီးပါ ထော်လာဂျီ	၁.၉%
ကနူးလှေ၊ သမ္ဗန်	၃.၈%
စက်လှေ၊ မော်တော်ဘုတ်	၁.၂%
လှည်း (ကျွဲ၊ နွား၊ မြင်း.....စသဖြင့်)	၂၇.၆%

အပိုင်း (၁)

သန်းခေါင်စာရင်းနောက်ခံအကြောင်းအရာများ

၁.၁ နိဒါန်း

ပြည်ထောင်စုသမ္မတမြန်မာနိုင်ငံတော်အစိုးရသည် နှစ်ပေါင်း (၃၀) ကြာ မကောက်ယူနိုင်ခဲ့သော ပြည်လုံးကျွတ် လူဦးရေနှင့်အိမ်အကြောင်းအရာ သန်းခေါင်စာရင်းကို ၂၀၁၄ ခုနှစ်၊ ဧပြီလတွင် ကောက်ယူခဲ့ပါသည်။ မြန်မာနိုင်ငံတွင် ကိုလိုနီခေတ်ကာလတစ်လျှောက်လုံး၌ လူဦးရေသန်းခေါင်စာရင်းများကို ပုံမှန်ကောက်ယူခဲ့ပါသည်။ မြန်မာနိုင်ငံ လွတ်လပ်ရေးရပြီးနောက်ပိုင်း ပြည်လုံးကျွတ်သန်းခေါင်စာရင်းများကို ၁၉၇၃ ခုနှစ်တွင် တစ်ကြိမ်၊ ၁၉၈၃ ခုနှစ်တွင် တစ်ကြိမ်နှင့် ယခု ၂၀၁၄ ခုနှစ်၊ ဧပြီလတွင်တစ်ကြိမ် ကောက်ယူခဲ့ပါသည်။ သန်းခေါင်စာရင်း မကောက်နိုင်သောကာလ များတွင် မွေးဖွားမှုနှင့်မျိုးဆက်ပွားကျန်းမာရေးစစ်တမ်းများ၊ မိသားစုနှင့် လူငယ်လူရွယ်စစ်တမ်း၊ လူဦးရေပြောင်းလဲမှုနှင့် မွေးဖွားမှုစစ်တမ်းများနှင့် အခြားသောလူဦးရေစစ်တမ်းများကို ပုံမှန်ကောက်ယူခြင်းဖြင့် နိုင်ငံတော်၏ မူဝါဒများချမှတ် နိုင်ရေးနှင့် စီမံကိန်းများ ရေးဆွဲနိုင်ရေးအတွက် လူဦးရေဆိုင်ရာအချက်အလက်များ ပံ့ပိုးနိုင်ခဲ့ပါသည်။

နိုင်ငံတိုင်းတွင် သန်းခေါင်စာရင်းသည် လူဦးရေဆိုင်ရာအချက်အလက်များနှင့် အိမ်ထောင်စုများ၏ ဝိသေသ လက္ခဏာများကိုရရှိနိုင်သည့် အရေးကြီးသောရင်းမြစ်တစ်ခုဖြစ်ပါသည်။ သန်းခေါင်စာရင်း၏ ထူးခြားသောအရည် အသွေးတစ်ခုမှာ အုပ်ချုပ်မှုဧရိယာ အသေးငယ်ဆုံးအဆင့်ထိ အချက်အလက်များကို ပံ့ပိုးပေးနိုင်ခြင်းပင်ဖြစ်ပါသည်။ ကောက်ယူရရှိသော အချက်အလက်များသည် အုပ်ချုပ်မှုနယ်ပယ် အဆင့်တိုင်းတွင် ထိရောက်သော ဖွံ့ဖြိုးရေးစီမံကိန်း များရေးဆွဲခြင်း၊ အထောက်အထားပေါ်အခြေခံသော ဆုံးဖြတ်ချက်များ ချမှတ်ခြင်းတို့အတွက် မရှိမဖြစ်လိုအပ်ပါသည်။ သန်းခေါင်စာရင်းမှ ကောက်ယူရရှိသော အချက်အလက်များသည် နိုင်ငံတော်၏ သယံဇာတရင်းမြစ်များ ခွဲဝေသတ်မှတ် ခြင်း၊ နယ်မြေဧရိယာနယ်နိမိတ်များကို ပြန်လည်ဆန်းစစ်နိုင်ခြင်း၊ စာသင်ကျောင်း၊ ဆေးရုံနှင့် ကျန်းမာရေးဌာနများ၊ လမ်းများ စသည့်လူမှုအခြေခံအဆောက်အအုံများ တည်ဆောက်ပေးခြင်းနှင့် သုတေသနလုပ်ငန်းများအတွက် အသုံးဝင် ပါသည်။ ထို့အပြင် သန်းခေါင်စာရင်း အချက်အလက်များသည် နိုင်ငံတော်ဖွံ့ဖြိုး တိုးတက်ရေးစီမံကိန်းများ၊ ထောင်စုနှစ် ရည်မှန်းချက်များ၊ လူဦးရေနှင့်ဖွံ့ဖြိုးတိုးတက်မှု ညီလာခံမှချမှတ်ခဲ့သည့်ပန်းတိုင်များစသည့် ပြည်တွင်းပြည်ပဖွံ့ဖြိုး တိုးတက်မှုဆိုင်ရာ လုပ်ဆောင်ချက်များကို ဆန်းစစ်လေ့လာရာတွင်လည်း အထောက်အပံ့ဖြစ်စေပါသည်။ သို့ဖြစ်ပါ၍ ၂၀၁၄ခုနှစ် လူဦးရေနှင့်အိမ်အကြောင်းအရာ သန်းခေါင်စာရင်းကို မဖြစ်မနေ ကောက်ယူရန် လိုအပ်ခဲ့ခြင်းဖြစ်ပါသည်။

၂၀၁၄ ခုနှစ် လူဦးရေနှင့်အိမ်အကြောင်းအရာသန်းခေါင်စာရင်း ရလဒ်အစီရင်ခံစာများကို အဆင့် (၃) ဆင့်ဖြင့် ထုတ်ပြန်ရန်စီစဉ်ထားပါသည်။ ပထမအဆင့်အနေဖြင့် ရှေ့ပြေးလူဦးရေစာရင်း (သန်းခေါင်စာရင်း အစီရင်ခံစာ အတွဲ -၁) စာအုပ်ကို ၂၀၁၄ ခုနှစ်၊ ဩဂုတ်လတွင် ထုတ်ပြန်ကြေညာခဲ့ပြီးဖြစ်ပါသည်။ ဒုတိယအဆင့်တွင် သန်းခေါင်စာရင်းပင်မ အစီရင်ခံစာများအား အတွဲ (၂) ခုဖြင့် ထုတ်ဝေမည်ဖြစ်ပါသည်။ သန်းခေါင်စာရင်း အစီရင်ခံစာအတွဲ (၂) တွင် ပြည်ထောင်စု တိုင်းဒေသကြီး/ပြည်နယ်အသီးသီး၏ အသေးစိတ်အချက်အလက်များပါဝင်ပြီး သန်းခေါင်စာရင်း အစီရင် ခံစာအတွဲ (၃) တွင် တိုင်းဒေသကြီး/ပြည်နယ်တစ်ခုစီ၏ အစီရင်ခံစာ (၁၅) ခု ပါဝင်ပါသည်။ ဂဏန်းသင်္ကေတတင်ရန် လိုအပ်သော အချက်အလက်များနှင့် ညှိနှိုင်းဆွေးနွေးမှုများပြုလုပ်ရန်လိုအပ်သည့် အချက်အလက်များကို ၂၀၁၆ ခုနှစ်၊

နှစ်ဦးပိုင်းတွင် ထုတ်ပြန်နိုင်ရန် ရည်မှန်းထားပါသည်။ တတိယအဆင့် ထုတ်ပြန်ခြင်းတွင် သန်းခေါင်စာရင်းအချက်အလက်များကို ခေါင်းစဉ်အလိုက် အသေးစိတ် ဆန်းစစ်လေ့လာထားသည့် အစီရင်ခံစာများပါဝင်မည် ဖြစ်ပါသည်။

ယခုအစီရင်ခံစာသည် သန်းခေါင်စာရင်း အစီရင်ခံစာ အတွဲ (၃) တွင် ပါဝင်သော တိုင်းဒေသကြီး/ပြည်နယ် အစီရင်ခံစာများတွင် တစ်ခုအပါအဝင်ဖြစ်ပြီး ပဲခူးတိုင်းဒေသကြီး၏ အချက်အလက်များ ပါဝင်ပါသည်။

ယခုအစီရင်ခံစာတွင်ပါရှိသည့် သန်းခေါင်စာရင်းဆိုင်ရာ ဝေါဟာရအဓိပ္ပာယ်သတ်မှတ်ချက်များနှင့် သန်းခေါင်စာရင်း လုပ်ငန်းစဉ်ကို နောက်ဆက်တွဲ (၂) တွင် ဖော်ပြထားပါသည်။

၁.၂ ၂၀၁၄ ခုနှစ် လူဦးရေနှင့်အိမ်အကြောင်းအရာ သန်းခေါင်စာရင်း

၁.၂.၁ စီမံခန့်ခွဲမှုနှင့်စီမံချက်ရေးဆွဲခြင်း

၂၀၁၄ ခုနှစ်၊ လူဦးရေနှင့်အိမ်အကြောင်းအရာသန်းခေါင်စာရင်း ကောက်ယူခြင်းလုပ်ငန်း၏ စီမံခန့်ခွဲမှုများ၊ စီမံချက်ရေးဆွဲခြင်းနှင့် အကောင်အထည်ဖော် ဆောင်ရွက်ခြင်းလုပ်ငန်းများကို လူဝင်မှုကြီးကြပ်ရေးနှင့်ပြည်သူ့အင်အား ဝန်ကြီးဌာန၊ ပြည်သူ့အင်အားဦးစီးဌာနမှ တာဝန်ယူဆောင်ရွက်ခဲ့ပါသည်။ ၂၀၁၃ ခုနှစ်တွင် ထုတ်ပြန်ခဲ့သည့် လူဦးရေနှင့် အိမ်အကြောင်းအရာ သန်းခေါင်စာရင်းဥပဒေ၊ ဥပဒေအမှတ် (၁၉) တွင် ပြည်သူ့အင်အားဦးစီးဌာနအား သန်းခေါင်စာရင်းကောက်ယူချိန်တွင် နိုင်ငံအတွင်းရှိ အိမ်ထောင်စုတိုင်း/လူတိုင်းကို စာရင်းကောက်ယူရန် အာဏာအပ်နှင်းထားပါသည်။ သန်းခေါင်စာရင်းဥပဒေနှင့်အညီ သန်းခေါင်စာရင်း စီမံချက်လုပ်ငန်းများကို အောင်မြင်စွာအကောင်အထည်ဖော်ဆောင်နိုင်ရန်အတွက် သန်းခေါင်စာရင်းကော်မတီအဆင့်ဆင့်ကို စီမံအုပ်ချုပ်မှုအဆင့်အလိုက် ဖွဲ့စည်းခဲ့ပါသည်။ တိုင်းဒေသကြီး/ပြည်နယ်အဆင့်တွင် တိုင်းဒေသကြီး/ပြည်နယ် ဝန်ကြီးချုပ်များသည် တိုင်းဒေသကြီး/ပြည်နယ် သန်းခေါင်စာရင်းကော်မတီ၏ ဥက္ကဋ္ဌများအဖြစ် သန်းခေါင်စာရင်းလုပ်ငန်းစဉ်တစ်ခုလုံး အကောင်အထည်ဖော်ဆောင်နိုင်ရေးအတွက် တာဝန်ယူဆောင်ရွက်ခဲ့ပါသည်။

သန်းခေါင်စာရင်းလုပ်ငန်းစဉ် တစ်ခုလုံးတွင်ပါဝင်သည့် လုပ်ငန်းများအားလုံးကို အကဲဖြတ်တွက်ချက်၍ သန်းခေါင်စာရင်းကောက်ယူခြင်းလုပ်ငန်း စီမံချက်ကို ၂၀၁၁ ခုနှစ်မှစတင် ရေးဆွဲခဲ့ပါသည်။ မြေပုံရေးဆွဲခြင်း၊ စာရင်းဇယားပြုစုခြင်း၊ သန်းခေါင်စာရင်းနှင့် ဆက်နွယ်ဖြစ်ပေါ်လာနိုင်သည့် ပြဿနာများ၊ ဘဏ္ဍာငွေ လိုအပ်ချက်၊ မေးခွန်းပုံစံပြုစုခြင်း၊ လူထုအသိပညာပေးလုပ်ငန်းများနှင့် သန်းခေါင်စာရင်းရလဒ်များ ဆန်းစစ်လေ့လာခြင်း၊ ဆွေးနွေးပွဲများပြုလုပ်ခြင်း၊ ထုတ်ပြန်ကြေညာခြင်း စသည့်လုပ်ငန်းများကို အကဲဖြတ်သုံးသပ်ခဲ့ပါသည်။ အဆိုပါအကဲဖြတ်မှုများကို သန်းခေါင်စာရင်းစီမံချက်ရေးဆွဲရာတွင် ထည့်သွင်းပေါင်းစပ်ပြီး သန်းခေါင်စာရင်းစီမံချက်ကို အကောင်အထည်ဖော်ဆောင်ခဲ့ပါသည်။

၁.၂.၂ စာရင်းကောက်ကွက်မြေပုံများရေးဆွဲခြင်း

သန်းခေါင်စာရင်းကောက်ယူနိုင်ရန်အတွက် စာရင်းကောက်ကွက်မြေပုံများ ရေးဆွဲခြင်းလုပ်ငန်းအား ၂၀၁၂ ခုနှစ်၊ ဇွန်လတွင်စတင်ဆောင်ရွက်ခဲ့ပါသည်။ ကောက်ကွက်မြေပုံရေးဆွဲခြင်းရန်အတွက် မြေပုံရေးဆွဲခြင်းသင်တန်းများကိုဖွင့်လှစ်ခဲ့ပြီး မြို့နယ်လူဝင်မှုကြီးကြပ်ရေးနှင့် အမျိုးသားမှတ်ပုံတင်ရေးဦးစီးဌာနမှ အရာထမ်းများအား တက်ရောက်စေခဲ့ပါသည်။ သင်တန်းတွင် သန်းခေါင်စာရင်းလုပ်ငန်း၏ ရည်ရွယ်ချက်များ၊ သန်းခေါင်စာရင်းလုပ်ငန်းစဉ်

တွင် မြေပုံများ၏အခန်းကဏ္ဍ၊ ထင်ရှားသောအမှတ်အသားများ ရေးဆွဲခြင်းအပါအဝင် မြို့နယ်၊ ရပ်ကွက်နှင့် ကျေးရွာ အုပ်စုအဆင့် မြေပုံရေးဆွဲခြင်းသင်ခန်းစာများကို သင်ကြားပို့ချခဲ့ပါသည်။ တစ်နိုင်ငံလုံးအတွက် မြေပုံများဆက်စပ် ရရှိပြီးနောက် မြို့နယ်ပေါင်း (၃၃၀) အတွက် မြေပုံများကိုပုံနှိပ်၍ သက်ဆိုင်ရာ မြို့နယ်လူဝင်မှုကြီးကြပ်ရေးနှင့် အမျိုးသားမှတ်ပုံတင်ရေးဦးစီးဌာနရုံးများသို့ ဖြန့်ဝေခဲ့ပါသည်။ မြို့နယ်လူဝင်မှုကြီးကြပ်ရေးနှင့် အမျိုးသားမှတ်ပုံတင် ရေးဦးစီးဌာနမှ ဝန်ထမ်းများသည် ရပ်ကွက်/ကျေးရွာအုပ်စုအတွင်းရှိ အိမ်ထောင်စုအရေအတွက်နှင့် အဖွဲ့အစည်း လူဦးရေတို့ကို ကောက်ယူခဲ့ပါသည်။ ကောက်ယူရရှိသော အချက်အလက်များပေါ်မူတည်၍ စာရင်းကောက် တစ်ယောက်တာဝန်ယူရမည့် စာရင်းကောက်ကွက်နယ်နိမိတ်များ သတ်မှတ်ပေးခဲ့ပါသည်။ ရပ်ကွက်/ကျေးရွာအုပ်စု ပေါင်း (၁၆,၀၀၀) ကျော်အတွက် မြေပုံရေးဆွဲခဲ့ပါသည်။ စာရင်းကောက်ကွက် စုစုပေါင်း (၈၁,၇၅၀) ခန့်ရှိပြီး နိုင်ငံ ဧရိယာအားလုံးနီးပါးကို လွှမ်းမိုးနိုင်ခဲ့ပါသည်။ ကချင်ပြည်နယ်၊ ရှမ်းပြည်နယ်နှင့် ကရင်ပြည်နယ်များရှိ ဒေသအချို့တွင် မြေပုံရေးဆွဲရန် အခက်အခဲများရှိသဖြင့် ဂြိုဟ်တုခါတ်ပုံများ၊ မြေပုံနည်းပညာများအသုံးပြု၍ စာရင်းကောက်ကွက်မြေပုံ များ ရေးဆွဲခဲ့ရပါသည်။

၁.၂.၃ သန်းခေါင်စာရင်းမေးခွန်းပုံစံများနှင့် လက်စွဲစာစောင်များပြုစုခြင်း

သန်းခေါင်စာရင်းမေးခွန်းပုံစံများနှင့် လက်စွဲစာစောင်များ ပြုစုခြင်းလုပ်ငန်းကို ၂၀၁၂ ခုနှစ်၊ ဇူလိုင်လတွင် စတင်ဆောင်ရွက်ခဲ့ပါသည်။ မေးခွန်းပုံစံပြုစုရာတွင် အချက်အလက် အသုံးပြုသူများနှင့် ညှိနှိုင်းဆွေးနွေးချက်များ၊ ကုလသမဂ္ဂ၏ ၂၀၁၀ ခုနှစ်၊ လူဦးရေနှင့်အိမ်အကြောင်းအရာ သန်းခေါင်စာရင်း ကောက်ယူမှုဆိုင်ရာအခြေခံနှင့် အကြံပြုချက်များစာအုပ်နှင့် ယခင်မြန်မာနိုင်ငံနှင့် အာဆီယံနိုင်ငံများတွင် ကောက်ယူခဲ့သည့် သန်းခေါင်စာရင်း အတွေ့ အကြုံများကို အခြေခံ၍ ပြုစုခဲ့ခြင်းဖြစ်ပါသည်။

အိမ်ထောင်စုမေးခွန်းပုံစံသည် ၂၀၁၄ ခုနှစ် မတ်လ (၂၉) ရက်နေ့ည သန်းခေါင်ယံ(သန်းခေါင်စာရင်းည)တွင် အိမ်ထောင်စုတိုင်း၌ရှိသည့် လူဦးရေကို သိရှိနိုင်ရန်နှင့် ဖြေဆိုသူတစ်ဦးချင်းစီ၏ လူမှုစီးပွားရေးဆိုင်ရာ အချက်အလက် များကို စုစည်းရရှိနိုင်ရန် ပြုစုထားပါသည်။ မေးခွန်းပုံစံတွင် အိမ်အခြေအနေနှင့် အိမ်ထောင်စုဆိုင်ရာ အချက်အလက် များအတွက် မေးခွန်းများလည်းပါဝင်ပါသည်။ ထို့အပြင် ပြည်ပတွင်ရောက်ရှိနေသော အိမ်ထောင်စုဝင်များနှင့် စာရင်း မကောက်ယူမီ (၁၂) လအတွင်း သေဆုံးခဲ့သည့် အိမ်ထောင်စုဝင်တို့နှင့် သက်ဆိုင်သည့်မေးခွန်းများလည်း ပါဝင်ပါသည်။ အိမ်ထောင်စုမေးခွန်းပုံစံတွင် မေးခွန်းပေါင်း (၄၁) ချက်ပါဝင်ပါသည်။ (နောက်ဆက်တွဲ - ၁)

အဖွဲ့အစည်းမေးခွန်းပုံစံတွင် အိမ်ထောင်စုမေးခွန်း၏ မေးခွန်းများအနက်မှ မေးခွန်း (၁၁) ချက်ကိုထည့်သွင်း ထားပြီး ဆေးရုံ၊ အဆောင်၊ အကျဉ်းထောင်၊ ဘုန်းကြီးကျောင်းနှင့် ဘော်ဒါဆောင် စသည်တို့တွင် နေထိုင်သူများ၊ အိမ်ခြေ ရာခြေမဲ့များ၊ သန်းခေါင်စာရင်း ရည်ညွှန်းချိန်တွင် လှေဆိပ်၊ ရေဆိပ်တို့၌ ရှိနေသူများအပါအဝင် အဖွဲ့အစည်းပုံစံဖြင့် နေထိုင်သူများကို ကောက်ယူရန်အသုံးပြုပါသည်။

၁.၂.၄ စာရင်းစစ်/စာရင်းကောက်များခန့်ထားခြင်းနှင့်သင်တန်းပေးခြင်း

သန်းခေါင်စာရင်း မြေပြင်ကွင်းဆင်းကောက်ယူခြင်းလုပ်ငန်းကို ဆောင်ရွက်ခဲ့သူအများစုမှာ ဆရာ/ဆရာမများ ဖြစ်ပြီး ၎င်းတို့ကို ပညာရေးဝန်ကြီးဌာနနှင့် မြို့နယ်သန်းခေါင်စာရင်းကော်မတီများမှ ရွေးချယ်တာဝန်ပေးအပ်ခဲ့ခြင်း ဖြစ်ပါသည်။ စာရင်းကောက် ဆရာ/ဆရာမများကို တာဝန်ပေးအပ်ရာတွင် ၎င်းတို့စာရင်းကောက်ယူရမည့် နယ်မြေ

အတွင်းရှိ ဒေသခံများနှင့် ရင်းနှီးကျွမ်းဝင်မှုရှိခြင်းနှင့် ဒေသခံဘာသာစကား ကျွမ်းကျင်မှုရှိခြင်းတို့အပေါ် အခြေခံ၍ တာဝန်ပေးအပ်ခဲ့ခြင်း ဖြစ်ပါသည်။

စာရင်းစစ်/စာရင်းကောက်သင်တန်းများကို အဆင့် (၄) ဆင့်ဖြင့် ဆောင်ရွက်ခဲ့ပါသည်။ သန်းခေါင်စာရင်း ကောက်ယူရေးအတွက် ကုလသမဂ္ဂလူဦးရေရန်ပုံငွေအဖွဲ့၊ ဩစတြေးလျ စာရင်းအင်းဗျူရို၊ အိန္ဒိယသန်းခေါင်စာရင်း မင်းကြီးရုံး၊ DRS ကုမ္ပဏီ၊ ပြည်သူ့အင်အားဦးစီးဌာနနှင့် လူမှုဝန်ထမ်းဦးစီးဌာနတို့မှ သန်းခေါင်စာရင်း ကျွမ်းကျင် ပညာရှင်များပါဝင်သည့် အဖွဲ့ကိုဖွဲ့စည်းခဲ့ပါသည်။ ဤအဖွဲ့အနေဖြင့် သင်တန်းအထောက်အကူပြု ပစ္စည်းများကို လေ့လာသုံးသပ်ခြင်းနှင့် သင်တန်းအစီအစဉ်ပြုစုခြင်းများကို ဆောင်ရွက်ခဲ့ပါသည်။ ဤအဖွဲ့သည် လူဝင်မှုကြီးကြပ်ရေး နှင့် ပြည်သူ့အင်အားဝန်ကြီးဌာနမှ အရာထမ်းအများစုပါဝင်သည့် ဗဟိုအဆင့်နည်းပြများကို ရွေးချယ်လေ့ကျင့်ပေးခဲ့ပါ သည်။ ဗဟိုအဆင့်နည်းပြများမှတစ်ဆင့် အခြားအစိုးရဌာနများနှင့် တက္ကသိုလ်များမှ အထူးနည်းပြများကို ဆက်လက် လေ့ကျင့် သင်ကြားပေးခဲ့ပါသည်။ အထူးနည်းပြများမှ အလားတူသင်တန်းများကို ခရိုင်နည်းပြများသို့ ဆက်လက်ဆင့်ပွား သင်တန်းပေးခဲ့ပါသည်။ ခရိုင်နည်းပြများသည် တိုင်းဒေသကြီး/ပြည်နယ်၊ ခရိုင်များရှိ အထက်တန်းပြ/အလယ်တန်းပြ ဆရာ/ဆရာမများဖြစ်ကြပြီး ၎င်းတို့ကမြို့နယ်များတွင် စာရင်းစစ်နှင့် စာရင်းကောက်များကို ဆက်လက်သင်တန်းပို့ချ ပေးခဲ့ပါသည်။ စာရင်းကောက်များကို (၅) ရက်ကြာ လေ့ကျင့်သင်တန်းပေးခဲ့ပြီး စာရင်းစစ်များအတွက်မူ စာရင်းစစ်များ ၏အခန်းကဏ္ဍ၊ ကွင်းဆင်းလုပ်ငန်း၊ ပြန်လည်မေးမြန်းခြင်း၊ ဖြည့်သွင်းပြီးသော မေးခွန်းပုံစံများကို စစ်ဆေးခြင်း၊ လူမှုဆက်ဆံရေးနှင့် စီမံခန့်ခွဲမှုဆိုင်ရာသင်ခန်းစာများကို ဖြည့်စွက်ပို့ချရန် အချိန်တစ်ရက်ပိုယူ၍ လေ့ကျင့်သင်ကြား ပေးခဲ့ပါသည်။

၁.၂.၅ သန်းခေါင်စာရင်းကောက်ယူခြင်း

စာရင်းစစ်/စာရင်းကောက်များသည် သန်းခေါင်စာရင်းမကောက်မီ (၂) ရက်အလိုတွင်၎င်းတို့ တာဝန်ကျရာ စာရင်းကောက်ကွက်အသီးသီးသို့ရောက်ရှိ၍ စာရင်းကောက်ကွက် နယ်နိမိတ်များကိုကြည့်ရှုခြင်း၊ ကောက်ကွက်အတွင်း ရှိ အဆောက်အအုံနှင့် အိမ်ထောင်စုများအား တိုက်ဆိုင်စစ်ဆေးခြင်း၊ လိုအပ်ပါက အဆောက်အအုံစာရင်း (ဆ - ၀၂) အား လက်ရှိအခြေအနေနှင့်ကိုက်ညီရန် ပြင်ဆင်ခြင်း စသည်တို့ကို ဆောင်ရွက်ခဲ့ပါသည်။

သန်းခေါင်စာရင်းကောက်ယူရာတွင် သန်းခေါင်စာရင်းရည်ညွှန်းချိန် ၂၀၁၄ ခုနှစ်၊ မတ်လ (၂၉) ရက်နေ့ ည သန်းခေါင်ယံအချိန်တွင် မြန်မာနိုင်ငံနယ်နိမိတ်အတွင်း၌ ရောက်ရှိနေသူအားလုံးကိုစာရင်းကောက်ယူရန်ဖြစ်ပါသည်။ ထိုသို့စာရင်းကောက်ယူရာတွင် ဟိုတယ်၊ တည်းခိုခန်း၊ ဆေးရုံ၊ ရဲစခန်းနှင့် အကျဉ်းထောင်စသည့် အဖွဲ့အစည်းများရှိ လူဦးရေအား သန်းခေါင်စာရင်းညတွင် စာရင်းကောက်ယူနိုင်ရန် မြို့နယ်သန်းခေါင်စာရင်းအရာရှိများမှ ကြိုတင်စီမံမှု များ ပြုလုပ်ခဲ့ကြပါသည်။ တိုင်းဒေသကြီး/ပြည်နယ်အားလုံးတွင် လူဦးရေသန်းခေါင်စာရင်း ကောက်ယူခြင်းအား သတ်မှတ်ထားသည့် (၀၂) ရက်တာ ကာလအတွင်း အောင်မြင်စွာ ဆောင်ရွက်နိုင်ခဲ့ပါသည်။

၁.၂.၆ စာရင်းဇယားပြုစုခြင်း

စာရင်းဇယားပြုစုခြင်းလုပ်ငန်းသည် သန်းခေါင်စာရင်းကောက်ယူပြီးချိန်တွင် ဆောင်ရွက်ရသည့် အလွန်အရေး ပါသော လုပ်ငန်းစဉ်တစ်ခုဖြစ်ပါသည်။ စာရင်းဇယားပြုစုခြင်း လုပ်ငန်းစဉ်တွင် ရရှိလာသော အချက်အလက်များကို ပုံရိပ်ဖတ်ခြင်း၊ ဂဏန်းသင်္ကေတများထည့်သွင်းခြင်း၊ တည်းဖြတ်ခြင်းနှင့် ဆန်းစစ်လေ့လာခြင်းတို့ပါဝင်သည်။ ၂၀၁၄

ခုနှစ်၊ လူဦးရေနှင့်အိမ်အကြောင်းအရာသန်းခေါင်စာရင်း၊ စာရင်းဇယားပြုစုခြင်းလုပ်ငန်းအား အကောင်အထည်ဖော်ရာ တွင် ခေတ်မီအဆင့်မြင့်နည်းပညာများကို အပြည့်အဝအသုံးပြုခဲ့ပါသည်။ အချက်အလက်သွင်းလုပ်ငန်းကို လုပ်ဆောင်ရန် နည်းလမ်းအမျိုးမျိုးရှိသော်လည်း ပြည်သူ့အင်အားဦးစီးဌာနအနေဖြင့် OMR/ICR/KFI ပုံရိပ်ဖတ်ခြင်း နည်းပညာကို အသုံးပြုခဲ့ပါသည်။

သန်းခေါင်စာရင်းမေးခွန်းပုံစံများကို အထူးစီမံပြုလုပ်ထားပြီး စာရင်းကောက်များ မေးခွန်းပုံစံဖြည့်သွင်းရာ၌ ပုံရိပ်ဖတ်သည့်နည်းစနစ်နှင့်ကိုက်ညီစေရန် အထူးလေ့ကျင့် သင်တန်းပေးခဲ့ပါသည်။ ထို့ကြောင့် ပုံရိပ်ဖတ်ချိန်တွင် အမှားနည်းပြီး လျင်မြန်စွာ ဆောင်ရွက်နိုင်ခဲ့ခြင်းဖြစ်ပါသည်။ အခြားနည်းလမ်းများနှင့်နှိုင်းယှဉ်လျှင် ဝန်ထမ်းအင်အား အနည်းငယ်ကိုသာ အသုံးပြုခဲ့ရပါသည်။ ၂၀၁၄ ခုနှစ်၊ အောက်တိုဘာလဆန်းတွင် မေးခွန်းပုံစံပေါင်း (၁၁.၅) သန်း အား ပုံရိပ်ဖတ်ယူခြင်းလုပ်ငန်းကို အောင်မြင်စွာ ဆောင်ရွက်ပြီးစီးခဲ့ပါသည်။

၁.၂.၇ လွတ်လပ်သောစောင့်ကြည့်လေ့လာရေးအဖွဲ့

ပြည်တွင်း/ပြည်ပမှ ပညာရှင်များပါဝင်သည့် လွတ်လပ်သောသန်းခေါင်စာရင်း စောင့်ကြည့်လေ့လာသူများ အဖွဲ့ သည် တိုင်းဒေသကြီးနှင့် ပြည်နယ်အားလုံးသို့ သွားရောက်၍ သန်းခေါင်စာရင်းကောက်ယူမှုများကို လေ့လာခဲ့ပါသည်။ အဆိုပါအဖွဲ့၏ ရည်ရွယ်ချက်များမှာ (၁) လေ့လာရန် ရွေးချယ်ထားသည့် မြို့နယ်/စာရင်းကောက်ကွက်များတွင် သန်းခေါင်စာရင်းကောက်ယူသည့် နည်းလမ်းများကို မှတ်တမ်းတင်ရန်၊ (၂) သန်းခေါင်စာရင်းကောက်ယူ နေစဉ်နှင့် ကောက်ယူပြီးချိန်တွင် နိုင်ငံတော်အစိုးရသို့ အချက်အလက်များပံ့ပိုးပေးရန်၊ (၃) နိုင်ငံတကာအဆင့်အတန်း၊ ပြည်တွင်း ဥပဒေများနှင့် ကိုက်ညီမှုရှိ/မရှိ ဆန်းစစ်ရန် (၄) အနာဂတ်တွင်ဆောင်ရွက်မည့် သန်းခေါင်စာရင်းများအတွက် ဝန်ထမ်း များစွမ်းဆောင်ရည်မြှင့်တင်ရေးတွင် အထောက်အကူဖြစ်စေမည့် အတွေ့အကြုံများနှင့် ကောင်းမွန်သော အလေ့အထ များကို မှတ်တမ်းတင် ထားရှိနိုင်ရန်တို့ ဖြစ်ပါသည်။

ထိုစောင့်ကြည့်လေ့လာရေးအဖွဲ့များသည် တိုင်းဒေသကြီး/ပြည်နယ် (၁၅) ခုလုံးရှိ ခရိုင် (၄၁) ခု (ခရိုင်စုစုပေါင်း ၏ ၅၅ ရာခိုင်နှုန်း)၊ မြို့နယ်ပေါင်း (၁၂၁) မြို့နယ် (မြို့နယ်စုစုပေါင်း၏ ၃၇ ရာခိုင်နှုန်း)၊ စာရင်းကောက်ကွက် (၉၀၁) ကွက် (စာရင်းကောက်ကွက်စုစုပေါင်း၏ ၁.၁ ရာခိုင်နှုန်း)တို့ကို သွားရောက်လေ့လာခဲ့ပြီး တွေ့ဆုံမေးမြန်းမှုပေါင်း (၂.၁၉၃) ခုကိုပြုလုပ်ခဲ့ပါသည်။ သန်းခေါင်စာရင်းကောက်ယူပြီးချိန်တွင် လေ့လာရေးအဖွဲ့မှ တွေ့ရှိချက်များကိုအသေး စိတ် ဖော်ပြပါရှိသည့် အစီရင်ခံစာတစ်စောင် ကိုပြုစုခဲ့ပါသည်။ ထိုအစီရင်ခံစာကို <http://www.dop.gov.mm/> နှင့် <http://countryoffice.unfpa.org/myanmar> တို့တွင်လေ့လာဖတ်ရှု နိုင်ပါသည်။

၁.၂.၈ ရှေ့ပြေးလူဦးရေစာရင်း

လူဝင်မှုကြီးကြပ်ရေးနှင့် ပြည်သူ့အင်အားဝန်ကြီးဌာန၊ ပြည်ထောင်စုဝန်ကြီးသည် ၂၀၁၄ ခုနှစ်၊ လူဦးရေနှင့်အိမ် အကြောင်းအရာ သန်းခေါင်စာရင်း ရှေ့ပြေးလူဦးရေစာရင်းအစီရင်ခံစာကို ၂၀၁၄ ခုနှစ်၊ ဩဂုတ်လ (၃၀) ရက်နေ့တွင် ထုတ်ပြန်ကြေညာခဲ့ပါသည်။ အဆိုပါရှေ့ပြေးလူဦးရေစာရင်းတွင် လူဦးရေအရွယ်အစားကို ကျား/မ ခွဲခြား၍ ပြည်ထောင်စု အဆင့်၊ တိုင်းဒေသကြီး/ပြည်နယ်အဆင့်နှင့် အချို့အချက်အလက်များကို ခရိုင်နှင့်မြို့နယ်အဆင့်ထိပါ ဖော်ပြထားပါသည်။ ရှေ့ပြေးလူဦးရေစာရင်းအစီရင်ခံစာကို <http://www.dop.gov.mm/> နှင့် <http://countryoffice.unfpa.org/myanmar/?publications> တို့တွင် ဖော်ပြထားပါသည်။

၁.၃ အချက်အလက်များ၏ အရည်အသွေးကောင်းမွန်စေရန် ဆောင်ရွက်မှုများ

၂၀၁၄ ခုနှစ် လူဦးရေနှင့်အိမ်အကြောင်းအရာ သန်းခေါင်စာရင်း ကြိုတင်ပြင်ဆင်ချိန်နှင့် အကောင်အထည်ဖော်ဆောင်ရွက်ချိန်တွင် သန်းခေါင်စာရင်းမှရရှိသော အချက်အလက်များအပါအဝင် သန်းခေါင်စာရင်း လုပ်ငန်းစဉ်တစ်ခုလုံးကို အရည်အသွေးကောင်းမွန်စေမည့် နည်းလမ်းများနှင့်ဆောင်ရွက်မှုများကို ထည့်သွင်းစဉ်းစားခဲ့ပါသည်။ ထိုအချက်များတွင် သန်းခေါင်စာရင်းကောက်ယူမှုသည် တစ်နိုင်ငံလုံးကို တတ်နိုင်သမျှ လွှမ်းခြုံမှုရှိစေရန်၊ ဖြေဆိုသည့် အချက်များ မှန်ကန်မှုရှိစေရန်နှင့် စာရင်းကောက်များက မှန်ကန်စွာရေးသွင်းရန်၊ စာရင်းဇယားပြုစုခြင်း လုပ်ငန်းများ တိကျမှန်ကန်မှုရှိစေရန်တို့ ပါဝင်ပါသည်။ ၂၀၁၄ ခုနှစ် သန်းခေါင်စာရင်းတွင် အချက်အလက်များ၏ အရည်အသွေးကောင်းမွန်စေရေးအတွက် စီစဉ်ဆောင်ရွက်ခဲ့မှုအချို့ကို အောက်တွင်ထုတ်နှုတ်ဖော်ပြထားပါသည် -

- (က) သန်းခေါင်စာရင်းလုပ်ငန်းစဉ်တစ်ခုစီကို ဆန်းစစ်လေ့လာမှုများပြုလုပ်၍ တွေ့ရှိချက်များကို အသုံးပြုပြီး သန်းခေါင်စာရင်းလုပ်ငန်းစဉ် အဆင့်တိုင်းကို တိကျစွာအကောင်အထည်ဖော်ခြင်းဖြင့် သန်းခေါင်စာရင်းလုပ်ငန်းစဉ်တစ်ခုစီတွင် အကောင်းဆုံး နည်းလမ်းများကို ရွေးချယ်အသုံးပြုနိုင်ခဲ့ပါသည်။
- (ခ) တစ်နိုင်ငံလုံးတွင် အသေးငယ်ဆုံးအဆင့် အုပ်ချုပ်မှုဧရိယာဖြစ်သော ရပ်ကွက်/ကျေးရွာအုပ်စုတိုင်းကို အကွက်ငယ်များပိုင်း၍ သန်းခေါင်စာရင်းကောက်ကွက်မြေပုံများ ရေးဆွဲခြင်းဖြင့် မြေဧရိယာအားလုံးကိုအပြည့်အဝလွှမ်းခြုံနိုင်ခဲ့ပြီး စာရင်းကောက်ယူစဉ်ကာလအတွင်း ထပ်ခြင်း/ကျန်ခြင်းများ မရှိစေရန် ဆောင်ရွက်နိုင်ခဲ့ပါသည်။ စာရင်းကောက်ကွက်အရေအတွက်သည် သန်းခေါင်စာရင်း ကောက်ယူမည့် လူအင်အားစာရင်းခန့်မှန်းခြင်းနှင့် ပံ့ပိုးပေးရမည့် သန်းခေါင်စာရင်း အထောက်အကူပြုပစ္စည်းများ ခန့်မှန်းတွက်ချက်ရာတွင်လည်း အသုံးဝင်ပါသည်။
- (ဂ) သန်းခေါင်စာရင်း မေးခွန်းပုံစံများပြုစုရာတွင် မြေပြင်တွင် စမ်းသပ်ခြင်း၊ အစိုးရဝန်ကြီးဌာန/ဦးစီးဌာနများ၊ ဖွံ့ဖြိုးမှုမိတ်ဖက်အဖွဲ့အစည်းများ၊ တက္ကသိုလ်များနှင့် သုတေသနအဖွဲ့အစည်းများ၊ အချက်အလက်အသုံးပြုသူများနှင့် ဆွေးနွေးတိုင်ပင်မှုများပြုလုပ်ခြင်းတို့ကို ဆောင်ရွက်ခဲ့ပါသည်။ ထို့အပြင် ကုလသမဂ္ဂမှ အကြံပြုထားသော နိုင်ငံတကာစံချိန်စံညွှန်းများကိုလည်းကောင်း၊ မြန်မာနိုင်ငံနှင့်အသွင်သဏ္ဍာန်တူ နိုင်ငံများ၏ မေးခွန်းပုံစံများကိုလည်းကောင်း ဆန်းစစ်လေ့လာ အသုံးပြုခဲ့ပါသည်။ သို့ဖြစ်၍ သန်းခေါင်စာရင်းမှရရှိသော အချက်အလက်များသည် အချက်အလက် အသုံးပြုသူများ၏ လိုအပ်ချက်နှင့် ဆီလျော်မှုရှိပြီး နိုင်ငံတကာ စံချိန်စံညွှန်းများနှင့်လည်း ကိုက်ညီခဲ့ပါသည်။
- (ဃ) စာရင်းစစ်/စာရင်းကောက် လက်စွဲစာစောင်နှင့် အထူးနည်းပြ၊ ခရိုင်နည်းပြ စသည့်သင်တန်းနည်းပြများအတွက် လက်စွဲစာစောင်များကို ပြုစုခြင်းဖြင့် တစ်နိုင်ငံလုံးတွင် သင်တန်းများနှင့် စာရင်းကောက်လုပ်ငန်းစဉ်များ တပြေးညီဖြစ်အောင် ဆောင်ရွက်နိုင်ခဲ့ပါသည်။ အဆိုပါသင်တန်း စာစောင်များတွင် စာရင်းစစ်/စာရင်းကောက်များအပေါ် ပြည်သူလူထု၏ ယုံကြည်မှုရရှိစေမည့် လူထုဆက်သွယ်ရေး နည်းလမ်းများကိုလည်း ထည့်သွင်းဖော်ပြထားပါသည်။

- (င) သန်းခေါင်စာရင်းမကောက်ယူမီ တစ်နှစ်တိတိအလိုတွင် စမ်းသပ်သန်းခေါင်စာရင်း ကောက်ယူခြင်း လုပ်ငန်းကို ဆောင်ရွက်ခဲ့ပါသည်။ မြေပုံရေးဆွဲခြင်းမှသည် စာရင်းဇယား ပြုစုခြင်းလုပ်ငန်းစဉ်အထိ သန်းခေါင်စာရင်းလုပ်ငန်းစဉ်တစ်ခုလုံးကို ပြည့်စုံစွာစမ်းသပ်ရန်နှင့် လုပ်ငန်းစဉ်များနှင့် ထွက်ပေါ် လာသောရလဒ်များကို သေချာစွာဆန်းစစ် လေ့လာရန်ဖြစ်ပါသည်။ ထို့ပြင်သန်းခေါင်စာရင်းတွင် အသုံးပြုမည့်နည်းလမ်းများ၊ စာရင်းကောက်ယူမည့် လုပ်ငန်းစဉ်၊ အသုံးပြုမည့် စက်ကိရိယာများ စမ်းသပ်ခြင်းနှင့် သန်းခေါင်စာရင်းလုပ်ငန်းစဉ်ကို ထိခိုက်နိုင်မည့် တွေ့ကြုံနိုင်သော အခက်အခဲများကို စောင့်ကြည့်လေ့လာခြင်းတို့လည်း ပါဝင်ပါသည်။ စမ်းသပ်သန်းခေါင်စာရင်းမှ တွေ့ရှိချက်များကို အခြေခံ၍ ပင်မသန်းခေါင်စာရင်း ကောက်ယူခြင်း လုပ်ငန်းစဉ်ကြီးကို အောင်မြင်အောင် ကြိုတင် ပြင်ဆင်ခဲ့ပါသည်။
- (စ) သန်းခေါင်စာရင်းအကြောင်းကို ပြည်သူများ သေချာစွာ နားလည်သဘောပေါက်စေရန်နှင့် အချက် အလက်များကို မှန်ကန်စွာဖြေဆိုရန်အတွက် လူထုအသိပညာပေး လုပ်ငန်းများကို နည်းလမ်းမျိုးစုံ သုံး၍ဆောင်ရွက်ခဲ့ပါသည်။ ထိုသို့ဆောင်ရွက်ရာတွင် နိုင်ငံ့ခေါင်းဆောင်များ၊ တိုင်းရင်းသား ခေါင်းဆောင်များ၊ ဘာသာရေးခေါင်းဆောင်များနှင့် ညှိနှိုင်းဆွေးနွေးမှုများ ပြုလုပ်ခဲ့ပါသည်။ ထင်ပေါ် ကျော်ကြားသော အနုပညာရှင်များကလည်း လူထုအသိပညာပေး လုပ်ငန်းများတွင် ပါဝင်ကူညီခဲ့ပါ သည်။ မီဒီယာမျိုးစုံကိုအသုံးပြု၍ အသိပညာပေးလုပ်ငန်းများ ဆောင်ရွက်ခြင်း၊ မြို့နယ်အဆင့် လူထု အစည်းအဝေးများ ပြုလုပ်ခြင်း၊ ပုံစတာများဖြန့်ဝေခြင်းတို့ကိုလည်း နိုင်ငံတစ်ဝန်းလုံးတွင် ဆောင်ရွက် ခဲ့ပါသည်။
- (ဆ) စာရင်းကောက်များနှင့် ကွင်းဆင်းဝန်ထမ်းများအတွက် ပြည့်စုံထိရောက်သော သင်တန်းများဆောင်ရွက် ပေးခဲ့ပါသည်။ သင်တန်းနည်းပြများမှာ ဩစတြေးလျ၊ အိန္ဒိယနှင့် ကုလသမဂ္ဂလူဦးရေ ရန်ပုံငွေအဖွဲ့ တို့မှဖြစ်ပြီး ဗဟိုနည်းပြများကို ၎င်းတို့က သင်တန်းပေး၍ တိုင်းဒေသကြီး/ပြည်နယ်များတွင် ဆင့်ပွား သင်တန်းများကို ပို့ချစေခဲ့ပါသည်။
- (ဇ) မြို့နယ်သန်းခေါင်စာရင်းကော်မတီ၏ ကြီးကြပ်မှု၊ နယ်မြေဒေသခံများ၏ ပူးပေါင်းပါဝင်မှုဖြင့် ကောက်ကွက်အတွင်းရှိ အိမ်ထောင်စုနှင့် လူဦးရေအားလုံးကို ကောက်ယူနိုင်ခဲ့ပါသည်။ သန်းခေါင် စာရင်း စတင်မကောက်ယူမီ ကောက်ကွက်မြေပုံများနှင့် အဆောက်အအုံစာရင်းတို့ကို မြေပြင်အခြေ အနေနှင့် ကိုက်ညီအောင် ပြင်ဆင်ခြင်းဖြင့် ကောက်ကွက်မြေပုံရေးဆွဲပြီးချိန်တွင် ထပ်မံပြောင်းဝင် လာသည့် အိမ်ထောင်စုအသစ်များကိုလည်း မကျန်အောင်ကောက်ယူနိုင်ခဲ့ပါသည်။ ဤသို့ဆောင်ရွက် ခြင်းဖြင့် စာရင်းကောက်များအနေဖြင့်လည်း သန်းခေါင်စာရင်း ကောက်ယူသည့်ကာလအတွင်း ၎င်းတို့ ဆောင်ရွက်ရမည့် လုပ်ငန်းများကို ကြိုတင်ပြင်ဆင်နိုင်ခဲ့ပါသည်။ သန်းခေါင်စာရင်း မကောက်မီ (၂) ရက်အလိုတွင် မြေပြင်အခြေအနေနှင့် ကိုက်ညီအောင် ဆောင်ရွက်ခြင်းဖြင့် သန်းခေါင်စာရင်း၏ ဧရိယာ လွှမ်းခြုံနိုင်မှုကိုလည်း တိုးမြှင့်စေခဲ့ပါသည်။
- (ဈ) စာရင်းကောက်လုပ်ငန်းပြီးစီးချိန်တွင် ကောက်ကွက်အတွင်းရှိ အိမ်ထောင်စုအားလုံးကို ပြီးစီးအောင် ကောက်ယူနိုင်ခြင်း ရှိ/မရှိ စစ်ဆေးနိုင်ရန် မြေပြင်အခြေအနေနှင့် ကိုက်ညီအောင် ပြန်လည်ပြင်ဆင်

ထားသည့် အဆောက်အအုံစာရင်းနှင့် တိုက်ဆိုင်စစ်ဆေးခြင်းကို စာရင်းကောက်ကွက်တိုင်းတွင် ဆောင်ရွက်ခဲ့ပါသည်။ အဆိုပါလုပ်ငန်းစဉ်ကို ရပ်ကွက်/ကျေးရွာအုပ်စုအဆင့်တွင်လည်းဆောင်ရွက် ခဲ့ပါသည်။

- (ည) ကောက်ကွက်အားလုံးအတွက် ဖြည့်သွင်းထားသော မေးခွန်းပုံစံများအားလုံးနှင့် စာရင်းချုပ်ပုံစံများကို သေချာစွာစာရင်းပြုစု စုစည်းပြီး ပြည်သူ့အင်အားဦးစီးဌာနသို့ ပြန်လည်သိမ်းဆည်းခဲ့ပါသည်။
- (ဋ) အချက်အလက်သွင်းသူများ၏အမှားကို နည်းနိုင်သမျှ နည်းစေရန်နှင့် စာရင်းဇယားပြုစုချိန် ကာလကို အတတ်နိုင်ဆုံးလျော့ချနိုင်ရန် ပုံရိပ်ဖတ်သည့်နည်းပညာကို အသုံးပြုခဲ့ပါသည်။ သို့ဖြစ်၍ သန်းခေါင် စာရင်း ရလဒ်များကို သတ်မှတ်ချိန်တွင် ထုတ်ပြန်နိုင်မည်ဖြစ်ပါသည်။
- (ဌ) စာရင်းဇယားထုတ်ပြန်မည့် အချိန်ဇယားကိုပြုစု၍ အချက်အလက်အသုံးပြုသူများကို မျှဝေခြင်းဖြင့် သန်းခေါင်စာရင်းရလဒ်များ မည်သည့်အချိန်တွင် ထုတ်ပြန်မည်ကို သိရှိနိုင်မည် ဖြစ်ပါသည်။

အဆိုပါနည်းစနစ်များဖြင့် အဆင့်ဆင့်ကြပ်မတ် ထိန်းချုပ်မှုများကြောင့် ၂၀၁၄ ခုနှစ် လူဦးရေနှင့် အိမ်အကြောင်း အရာသန်းခေါင်စာရင်းမှ ရရှိလာသော အချက်အလက်များသည် တစ်နိုင်ငံလုံးအတိုင်းအတာဖြင့် လွှမ်းခြုံနိုင်မှုရှိရုံမက အချက်အလက်များ၏ အရည်အသွေးသည်လည်း ကောင်းမွန်ခိုင်မာမှုရှိကြောင်း တွေ့ရှိရပါသည်။ သန်းခေါင်စာရင်း မကောက်ယူနိုင်သည့် မြေဧရိယာစုစုပေါင်းသည် နိုင်ငံမြေဧရိယာတစ်ခုလုံး၏ (၁) ရာခိုင်နှုန်းအောက် လျော့နည်း ကြောင်း တွေ့ရှိရပါသည်။

အပိုင်း (၂)

ပင်မအစီရင်ခံစာ အကျဉ်းချုပ်

၂.၁ လူဦးရေ

၂၀၁၄ ခုနှစ် မြန်မာနိုင်ငံ လူဦးရေနှင့်အိမ်အကြောင်းအရာ သန်းခေါင်စာရင်းအရ ၂၀၁၄ ခုနှစ် မတ်လ (၂၉) ရက်နေ့ညတွင် မြန်မာနိုင်ငံနယ်နိမိတ်အတွင်းရှိ လူဦးရေစုစုပေါင်းမှာ (၅၁,၄၈၆,၂၅၃) ဦး ဖြစ်ပါသည်။ ကျားဦးရေမှာ (၂၄,၈၂၄,၅၈၆) ဦး ဖြစ်ပြီး မ ဦးရေမှာ (၂၆,၆၆၁,၆၆၇) ဦး ဖြစ်ပါသည်။

၂၀၁၄ ခုနှစ် မတ်လ (၂၉) ရက်နေ့ညတွင်ရှိသော ပဲခူးတိုင်းဒေသကြီး၏ လူဦးရေစုစုပေါင်းမှာ (၄,၈၆၇,၃၇၃) ဦး ဖြစ်ပါသည်။ ကျားဦးရေမှာ (၂,၃၂၂,၃၃၈) ဦး ဖြစ်ပြီး မ ဦးရေမှာ (၂,၅၄၅,၀၃၅) ဦးဖြစ်ပါသည်။ ပဲခူးတိုင်းဒေသကြီး၏ လူဦးရေစုစုပေါင်းသည် မြန်မာနိုင်ငံလူဦးရေ၏ (၉.၅) ရာခိုင်နှုန်းရှိပါသည်။

တိုင်းဒေသကြီး/ပြည်နယ်အလိုက် ကျားမအလိုက် လူဦးရေပျံ့နှံ့ပုံကို ဇယား (၁) တွင် ဖော်ပြထားပါသည်။

ဇယား (၁)။ တိုင်းဒေသကြီး/ပြည်နယ်များတွင် ကျား/မ အလိုက် လူဦးရေပုံနှံ့နေထိုင်မှု^၁

တိုင်းဒေသကြီး/ ပြည်နယ်	စုစုပေါင်း လူဦးရေ		
	စုစုပေါင်း လူဦးရေ	ကျား	မ
ပြည်ထောင်စု	၅၁,၄၈၆,၂၅၃	၂၄,၈၂၄,၅၈၆	၂၆,၆၆၁,၆၆၇
ပြည်ထောင်စု (စာရင်းကောက်ယူရရှိသောလူဦးရေ)	၅၀,၂၇၉,၉၀၀	၂၄,၂၂၈,၇၁၄	၂၆,၀၅၁,၁၈၆
ပြည်ထောင်စု(စာရင်းမကောက်ယူနိုင်သည့် ဒေသများအတွက် ခန့်မှန်းလူဦးရေ)	၁,၂၀၆,၃၅၃	၅၉၅,၈၇၂	၆၁၀,၄၈၁
ကချင်	၁,၆၈၉,၄၄၁	၈၇၈,၃၈၄	၈၁၁,၀၅၇
ကချင် (စာရင်းကောက်ယူရရှိသောလူဦးရေ)	၁,၆၄၂,၈၄၁	၈၅၅,၃၅၃	၇၈၇,၄၈၈
ကချင် (စာရင်းမကောက်ယူနိုင်သည့်လူဦးရေ)	၄၆,၆၀၀	၂၃,၀၃၁	၂၃,၅၆၉
ကယား	၂၈၆,၆၂၇	၁၄၃,၂၁၃	၁၄၃,၄၁၄
ကရင်	၁,၅၇၄,၀၇၉	၇၇၅,၂၆၈	၇၉၈,၈၁၁
ကရင် (စာရင်းကောက်ယူရရှိသောလူဦးရေ)	၁,၅၀၄,၃၂၆	၇၃၉,၁၂၇	၇၆၅,၁၉၉
ကရင် (စာရင်းမကောက်ယူနိုင်သည့်လူဦးရေ)	၆၉,၇၅၃	၃၆,၁၄၁	၃၃,၆၁၂
ချင်း	၄၇၈,၈၀၁	၂၂၉,၆၀၄	၂၄၉,၁၉၇
စစ်ကိုင်း	၅,၃၂၅,၃၄၇	၂,၅၁၆,၉၄၉	၂,၈၀၈,၃၉၈
တနင်္သာရီ	၁,၄၀၈,၄၀၁	၇၀၀,၆၁၉	၇၀၇,၇၈၂
ပဲခူး	၄,၈၆၇,၃၇၃	၂,၃၂၂,၃၃၈	၂,၅၄၅,၀၃၅
မကွေး	၃,၉၁၇,၀၅၅	၁,၈၁၃,၉၇၄	၂,၁၀၃,၀၈၁
မန္တလေး	၆,၁၆၅,၇၂၃	၂,၉၂၈,၃၆၇	၃,၂၃၇,၃၅၆
မွန်	၂,၀၅၄,၃၉၃	၉၈၇,၃၉၂	၁,၀၆၇,၀၀၁
ရခိုင်	၃,၁၈၈,၈၀၇	၁,၅၂၆,၄၀၂	၁,၆၆၂,၄၀၅
ရခိုင် (စာရင်းကောက်ယူရရှိသောလူဦးရေ)	၂,၀၉၈,၈၀၇	၉၈၉,၇၀၂	၁,၁၀၉,၁၀၅
ရခိုင် (စာရင်းမကောက်ယူနိုင်သည့်လူဦးရေ)	၁,၀၉၀,၀၀၀	၅၃၆,၇၀၀	၅၅၃,၃၀၀
ရန်ကုန်	၇,၃၆၀,၇၀၃	၃,၅၁၆,၄၀၃	၃,၈၄၄,၃၀၀
ရှမ်း	၅,၈၂၄,၄၃၂	၂,၉၁၀,၇၁၀	၂,၉၁၃,၇၂၂
ဧရာဝတီ	၆,၁၈၄,၈၂၉	၃,၀၀၉,၈၀၈	၃,၁၇၅,၀၂၁
နေပြည်တော် ^၂	၁,၁၆၀,၂၄၂	၅၆၅,၁၅၅	၅၉၅,၀၈၇

^၁ အပြာရောင်ဖြင့်ပြထားသည့် ကိန်းဂဏန်းများသည် သန်းခေါင်စာရင်း မကောက်ယူနိုင်သည့် လူဦးရေဖြစ်ပါသည်။ စာလုံးအစောင်းဖြင့် ပြထားသည့် ကိန်းဂဏန်းများသည် ကောက်ယူရရှိသော လူဦးရေနှင့် မကောက်ယူနိုင်သည့် ဒေသများအတွက် ခန့်မှန်းလူဦးရေကို ပေါင်းထားခြင်း ဖြစ်ပါသည်။

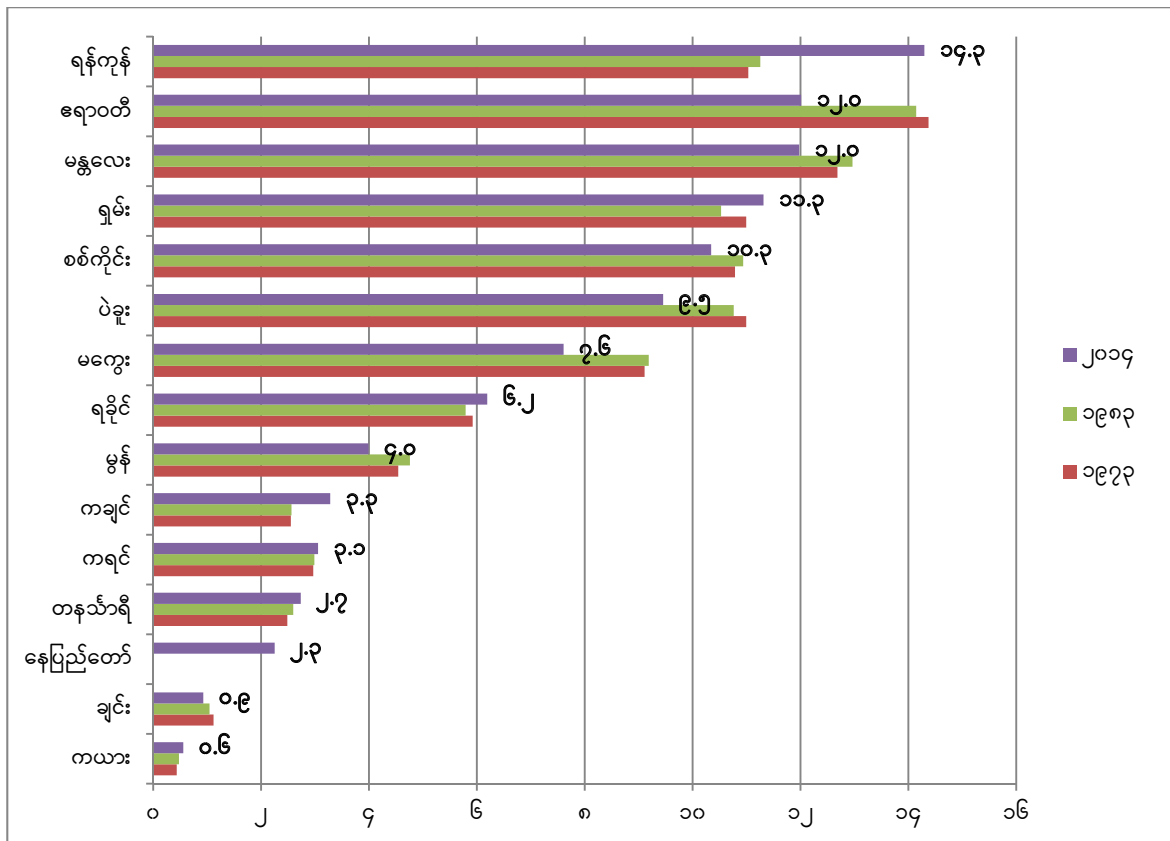
^၂ အထက်ပါဇယားတွင် ဖော်ပြထားသည့်လူဦးရေသည် ပြည်ပရှိမြန်မာသံရုံးများတွင် တာဝန်ထမ်းဆောင်နေသူများနှင့် မိသားစုများမှ လွဲ၍ နိုင်ငံခြားသို့ ရောက်ရှိနေသော မြန်မာနိုင်ငံသားများ ပါဝင်ခြင်းမရှိပါ။ ပြည်ပရှိမြန်မာသံရုံးများတွင် တာဝန်ထမ်းဆောင်နေသည့် မြန်မာဝန်ထမ်းများနှင့် မိသားစုများ (၉၇၂ ဦး) သာပါဝင်ပါသည်။

၂.၂ လူဦးရေအရွယ်အစားနှင့် ပြောင်းလဲမှု

ပဲခူးတိုင်းဒေသကြီး၏ လူဦးရေသည် ၁၉၇၃ ခုနှစ် သန်းခေါင်စာရင်းတွင် (၃,၁၇၉,၆၀၄) ဦး၊ ၁၉၈၃ ခုနှစ် သန်းခေါင်စာရင်းတွင် (၃,၇၉၉,၇၉၁) ဦးရှိခဲ့ပြီး ၂၀၁၄ ခုနှစ်တွင် (၄,၈၆၇,၃၇၃) ဦးဖြစ်လာပါသည်။ ၁၉၈၃ ခုနှစ် သန်းခေါင်စာရင်းနှင့် ၂၀၁၄ ခုနှစ် သန်းခေါင်စာရင်းကာလအကြားတွင် ပဲခူးတိုင်းဒေသကြီး၏ လူဦးရေသည် (၂၈) ရာခိုင်နှုန်း တိုးတက်လာသည်ကို တွေ့ရပါသည်။ ပဲခူးတိုင်းဒေသကြီး၏ လူဦးရေအရွယ်အစားသည် အခြား တိုင်းဒေသကြီး/ပြည်နယ်များနှင့် နှိုင်းယှဉ်ရာတွင် ဆဌမနေရာတွင်တည်ရှိပြီး၊ ရန်ကုန်တိုင်းဒေသကြီး၊ ဧရာဝတီတိုင်း ဒေသကြီး၊ မန္တလေးတိုင်းဒေသကြီး၊ စစ်ကိုင်းတိုင်းဒေသကြီးနှင့် ရှမ်းပြည်နယ်တို့၏ နောက်တွင်ရှိပါသည်။ ပဲခူးတိုင်း ဒေသကြီး၏လူဦးရေသည် ၁၉၈၃ ခုနှစ်တွင် တစ်နိုင်ငံလုံးလူဦးရေ၏ (၁၀.၈) ရာခိုင်နှုန်းရှိခဲ့ရာမှ ၂၀၁၄ ခုနှစ်တွင် (၉.၅) ရာခိုင်နှုန်းသို့ အနည်းငယ်ကျဆင်းသွားကြောင်း တွေ့ရှိရပါသည်။

ပုံ (၃) တွင် တိုင်းဒေသကြီး/ ပြည်နယ်များ၏ လူဦးရေအချိုးအစားကို ဖော်ပြထားပါသည်။

ပုံ (၃) - တိုင်းဒေသကြီး/ပြည်နယ်များ၏ လူဦးရေအချိုးအစား^၃



၂.၃ လူဦးရေသိပ်သည်းဆ

၂၀၁၄ ခုနှစ် မတ်လတွင် ပဲခူးတိုင်းဒေသကြီး၏ လူဦးရေသိပ်သည်းဆမှာ တစ်စတုရန်းကီလိုမီတာတွင် (၁၂၃.၅) ဦးဖြစ်ပြီး မြန်မာနိုင်ငံ၏ လူဦးရေသိပ်သည်းဆဖြစ်သည့် တစ်စတုရန်းကီလိုမီတာ (၇၆) ဦးနှင့် နှိုင်းယှဉ်လျှင် ပိုမိုများပြား သည်ကိုတွေ့ရှိရပါသည်။ မြန်မာနိုင်ငံ၏ လူဦးရေသိပ်သည်းဆအများဆုံး တိုင်းဒေသကြီးနှင့် ပြည်နယ်များထဲတွင်

^၃ တိုင်းဒေသကြီး/ပြည်နယ်တို့၏ ၂၀၁၄ ခုနှစ် စုစုပေါင်းလူဦးရေအချိုးအစားကို ကြီးစဉ်ငယ်လိုက် စီထားပါသည်။

ရန်ကုန်တိုင်းဒေသကြီး (၇၁၆) ဦး၊ မန္တလေးတိုင်းဒေသကြီး (၂၀၀) ဦး၊ ဧရာဝတီ တိုင်းဒေသကြီး (၁၇၇) ဦးနှင့် မွန်ပြည်နယ် (၁၆၇) ဦးတို့အသီးသီးရှိကြောင်းတွေ့ရှိရပါသည်။ ပဲခူးတိုင်းဒေသကြီး၏ လူဦးရေ သိပ်သည်းဆသည် ၁၉၇၃ ခုနှစ်တွင် တစ်စတုရန်းကီလိုမီတာ၌ (၈၁) ဦး၊ ၁၉၈၃ ခုနှစ်တွင် တစ်စတုရန်းကီလိုမီတာ၌ (၉၆) ဦးရှိခဲ့ပြီး ၂၀၁၄ ခုနှစ်တွင် (၁၂၃.၅) ဦးသို့ တိုးမြှင့်လာခဲ့ပါသည်။

၂.၄ မြို့ပြ/ကျေးလက်လူဦးရေ

သန်းခေါင်စာရင်းမှ ရရှိသော အချက်အလက်များအရ ပဲခူးတိုင်းဒေသကြီးတွင် လူ (၁၀၀) လျှင် (၇၈) ဦးသည် ကျေးလက်ဒေသတွင် နေထိုင်ကြပြီး (၂၂) ဦးသည် မြို့ပြဒေသတွင် နေထိုင်ကြပါသည်။ တစ်နိုင်ငံလုံး အတိုင်းအတာဖြင့် ကျေးလက်ဒေသတွင် နေထိုင်သူ (၇၀) ရာခိုင်နှုန်းရှိပြီး၊ မြို့ပြဒေသ၌ နေထိုင်သူ (၃၀) ရာခိုင်နှုန်းရှိပါသည်။

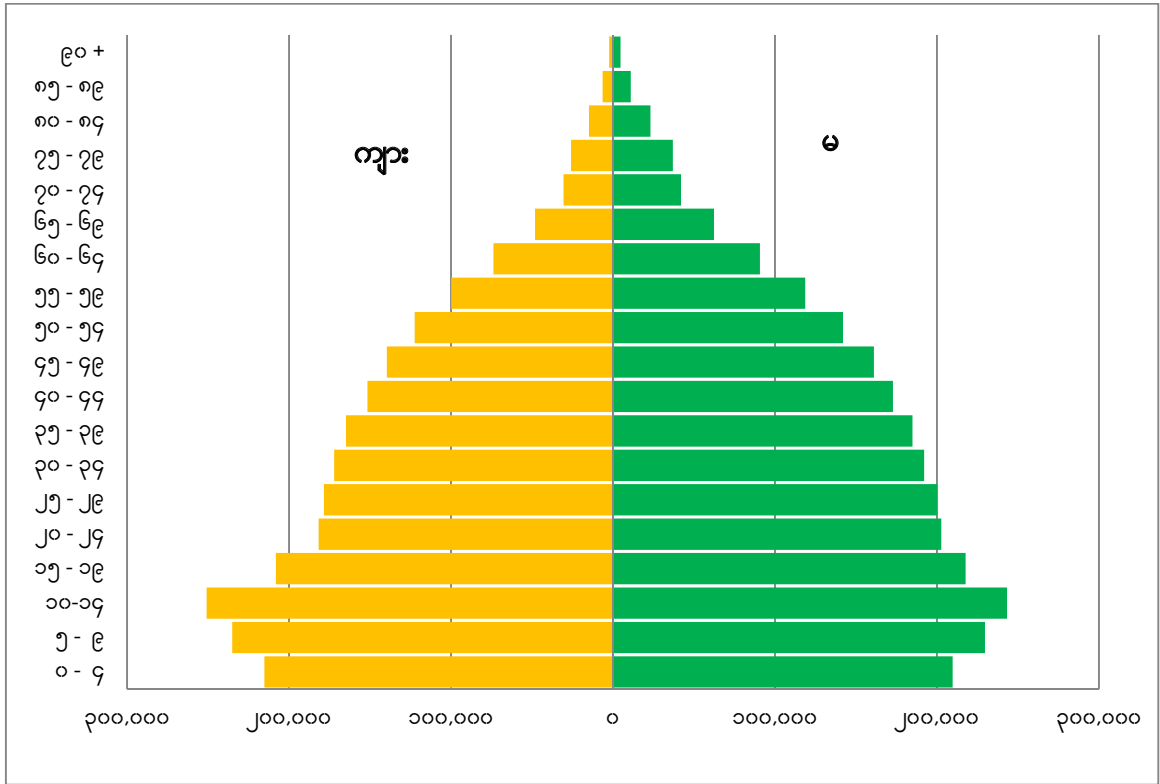
၂.၅ ကျား/မလူဦးရေ

ပဲခူးတိုင်းဒေသကြီး၏ မ ဦးရေ (၂,၅၄၅,၀၃၅ ဦး)သည် ကျား ဦးရေ (၂,၃၂၂,၃၃၈ ဦး) ထက် (၂၂၂,၆၉၇ ဦး) ပိုများကြောင်းတွေ့ရှိရပါသည်။ ပဲခူးတိုင်းဒေသကြီး၏ လူဦးရေ ကျား/မ အချိုး (မ ၁၀၀ တွင် ရှိသော ကျား ဦးရေ) သည် (၉၁) ဖြစ်ပြီး မြန်မာနိုင်ငံ၏ လူဦးရေ ကျား/မ အချိုး (၉၃) ထက် အနည်းငယ် လျော့နည်းနေသည်ကို တွေ့ရှိရပါသည်။

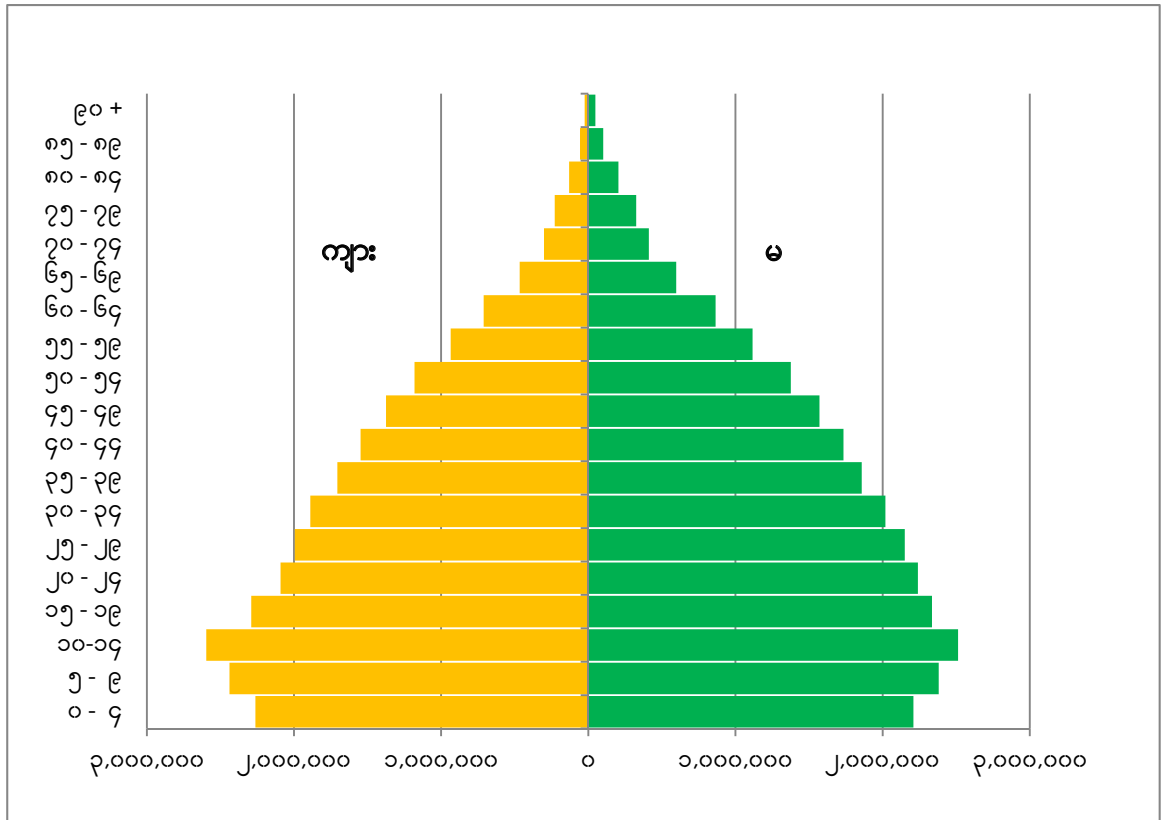
၂.၆ လူဦးရေပိရမစ်

ပဲခူးတိုင်းဒေသကြီး၏ ၂၀၁၄ ခုနှစ် လူဦးရေပိရမစ်သည် အိုးပုံစံကဲ့သို့ဖြစ်ပြီး၊ မြန်မာနိုင်ငံ၏ လူဦးရေပိရမစ်နှင့် ပုံသဏ္ဍာန်ဆင်တူကြောင်း တွေ့ရှိရပါသည် (ပုံ - ၄ နှင့် ပုံ - ၅)။ ပဲခူးတိုင်းဒေသကြီးတွင် အသက် (၅) နှစ်အောက် ကလေး ဦးရေကျဆင်းပြီး၊ အသက် (၅) နှစ်မှ (၁၄) နှစ်အတွင်းရှိ လူငယ်ဦးရေများပြားကြောင်း ပိရမစ်ကပြဆိုနေပါသည်။ အိုးပုံစံ ပိရမစ်သည် ပဲခူးတိုင်းဒေသကြီးအတွင်း လူငယ်ဦးရေလျင်မြန်စွာ တိုးပွားနေကြောင်းပြဆိုနေပါသည်။ ဤဖြစ်စဉ်က လူငယ်များအတွက် လိုအပ်သည့် လူမှုစီးပွားဘဝလိုအပ်ချက်များကို ဖြည့်ဆည်းပေးနိုင်မည့် မူဝါဒများနှင့် စီမံကိန်းများ လိုအပ်နေကြောင်း ပြဆိုနေပါသည်။

ပုံ (၄) - လူဦးရေပိရမစ်၊ ၂၀၁၄ ခုနှစ်၊ ပဲခူးတိုင်းဒေသကြီး



ပုံ (၅) - လူဦးရေပိရမစ်၊ ၂၀၁၄ ခုနှစ်၊ မြန်မာနိုင်ငံ



၂.၇ မွေးဖွားမှုနှင့်ကလေးသေဆုံးမှု

ပဲခူးတိုင်းဒေသကြီးတွင် အသက် (၁၅) နှစ်မှ (၄၉) နှစ်အတွင်းရှိ အမျိုးသမီးဦးရေမှာ (၁,၃၁၂,၁၃၃)ဦး ဖြစ်ပြီး အိမ်ထောင်ကျဖူးသူ အမျိုးသမီးဦးရေမှာ (၈၆၉,၉၈၁) ဦးဖြစ်ပါသည်။ အသက် (၁၅) နှစ်မှ (၄၉) နှစ်အတွင်းရှိ အမျိုးသမီးတစ်ဦး၏ စုစုပေါင်းကလေးမွေးနှုန်းမှာ (၂.၁၉) ဦးဖြစ်ပြီး မြန်မာနိုင်ငံ၏ စုစုပေါင်းကလေးမွေးနှုန်း (၂.၃)ဦး အောက် အနည်းငယ်လျော့နည်းသည်ကို တွေ့ရပါသည်။

ပဲခူးတိုင်းဒေသကြီး၏ တစ်နှစ်အောက်ကလေးသေနှုန်းမှာ အရှင်မွေးကလေး (၁၀၀၀) တွင် (၆၂) ဦး ဖြစ်၍ မြန်မာနိုင်ငံ၏ တစ်နှစ်အောက်ကလေးသေနှုန်း (၆၂) ဦးနှင့် တူညီသည်ကိုတွေ့ရပါသည်။ (၅)နှစ် အောက်ကလေး သေဆုံးမှုမှာလည်း အရှင်မွေးကလေး (၁၀၀၀) တွင် (၇၂) ဦးဖြစ်၍ မြန်မာနိုင်ငံ၏ (၅) နှစ်အောက် ကလေးသေနှုန်း (၇၂) ဦးနှင့် တူညီနေသည်ကို တွေ့ရှိရပါသည်။

အပိုင်း (၃)

စာရင်းအကျမ်းများ

မြန်မာနိုင်ငံလူ့ဦးရေနှင့်အိမ်အကြောင်းအရာသန်းခေါင်စာရင်း

သန်းခေါင်စာရင်းအစီရင်ခံစာ အတွဲ (၃ - ဆ)

အပိုင်း (က) လူဦးရေဆိုင်ရာအချက်အလက်များ

ဇယား (က - ဝ)။ အိမ်ထောင်စုအမျိုးအစားအလိုက် လူဦးရေကို ကျား/မ နှင့် မြို့ပြ/ကျေးလက် ခွဲခြားဖော်ပြသောဇယား

တိုင်းဒေသကြီး/ခရိုင်/ မြို့နယ်	လူဦးရေစုစုပေါင်း				အိမ်ထောင်စုလူဦးရေ			အဖွဲ့အစည်းလူဦးရေ		
	ပေါင်း	ကျား	မ	ကျား/မ အချိုး	ပေါင်း	ကျား	မ	ပေါင်း	ကျား	မ
ပဲခူးတိုင်းဒေသကြီး	၄,၈၆၇,၃၇၃	၂,၃၂၂,၃၃၈	၂,၅၄၅,၀၃၅	၉၁.၂	၄,၇၄၃,၈၀၈	၂,၂၂၇,၆၁၃	၂,၅၁၆,၁၉၅	၁၂၃,၅၆၅	၉၄,၇၂၅	၂၈,၈၄၀
မြို့ပြ	၁,၀၇၂,၃၃၆	၅၀၁,၁၅၇	၅၇၁,၁၇၉	၈၇.၇	၁,၀၁၉,၈၃၅	၄၆၄,၂၉၂	၅၅၅,၅၄၃	၅၂,၅၀၁	၃၆,၈၆၅	၁၅,၆၃၆
ကျေးလက်	၃,၇၉၅,၀၃၇	၁,၈၂၁,၁၈၁	၁,၉၇၃,၈၅၆	၉၂.၃	၃,၇၂၃,၉၇၃	၁,၇၆၃,၃၂၁	၁,၉၆၀,၆၅၂	၇၁,၀၆၄	၅၇,၈၆၀	၁၃,၂၀၄
ပဲခူးခရိုင်	၁,၇၇၀,၇၈၅	၈၄၆,၁၁၀	၉၂၄,၆၇၅	၉၁.၅	၁,၇၂၃,၈၅၄	၈၀၈,၅၀၇	၉၁၅,၃၄၇	၄၆,၉၃၁	၃၇,၆၀၃	၉,၃၂၈
ပဲခူးမြို့နယ်	၄၉၁,၄၃၄	၂၃၅,၅၂၉	၂၅၅,၉၀၅	၉၂.၀	၄၆၇,၆၁၅	၂၁၇,၂၆၆	၂၅၀,၃၄၉	၂၃,၈၁၉	၁၈,၂၆၃	၅,၅၅၆
သနပ်ပင်မြို့နယ်	၁၄၅,၂၈၇	၆၉,၁၃၆	၇၆,၁၅၁	၉၀.၈	၁၄၃,၀၃၇	၆၇,၁၃၇	၇၅,၉၀၀	၂,၂၅၀	၁,၉၉၉	၂၅၁
ကဝမြို့နယ်	၁၉၇,၃၆၃	၉၃,၈၀၄	၁၀၃,၅၅၉	၉၀.၆	၁၉၅,၁၅၈	၉၁,၈၃၆	၁၀၃,၃၂၂	၂,၂၀၅	၁,၉၆၈	၂၃၇
ဝေါမြို့နယ်	၁၇၆,၀၁၄	၈၃,၆၉၉	၉၂,၃၁၅	၉၀.၇	၁၇၁,၁၆၅	၇၉,၉၀၅	၉၁,၂၆၀	၄,၈၄၉	၃,၇၉၄	၁,၀၅၅
ညောင်လေးပင်မြို့နယ်	၁၉၉,၄၈၃	၉၄,၄၆၄	၁၀၅,၀၁၉	၈၉.၉	၁၉၅,၆၀၇	၉၁,၂၆၂	၁၀၄,၃၄၅	၃,၈၇၆	၃,၂၀၂	၆၇၄
ကျောက်တံခါးမြို့နယ်	၂၅၁,၂၁၂	၁၂၀,၀၂၄	၁၃၁,၁၈၈	၉၁.၅	၂၄၈,၃၀၂	၁၁၇,၅၂၃	၁၃၀,၇၇၉	၂,၉၁၀	၂,၅၀၁	၄၀၉
ဒိုက်ဦးမြို့နယ်	၂၀၂,၅၃၀	၉၆,၃၆၂	၁၀၆,၁၆၈	၉၀.၈	၁၉၈,၄၈၄	၉၂,၉၄၈	၁၀၅,၅၃၆	၄,၀၄၆	၃,၄၁၄	၆၃၂
ရွှေကျင်မြို့နယ်	၁၀၇,၄၆၂	၅၃,၀၉၂	၅၄,၃၇၀	၉၇.၆	၁၀၄,၄၈၆	၅၀,၆၃၀	၅၃,၈၅၆	၂,၉၇၆	၂,၄၆၂	၅၁၄
တောင်ငူခရိုင်	၁,၁၂၃,၃၅၅	၅၃၄,၅၆၄	၅၈၈,၇၉၁	၉၀.၈	၁,၀၉၁,၉၀၂	၅၁၁,၀၂၀	၅၈၀,၈၈၂	၃၁,၄၅၃	၂၃,၅၄၄	၇,၉၀၉
တောင်ငူမြို့နယ်	၂၆၂,၀၅၆	၁၂၅,၁၄၂	၁၃၆,၉၁၄	၉၁.၄	၂၄၇,၅၀၅	၁၁၅,၁၇၀	၁၃၂,၃၃၅	၁၄,၅၅၁	၉,၉၇၂	၄,၅၇၉
ရေတာရှည်မြို့နယ်	၂၁၃,၅၉၃	၁၀၃,၂၉၈	၁၁၀,၂၉၅	၉၃.၇	၂၀၇,၂၉၁	၉၈,၄၉၅	၁၀၈,၇၉၆	၆,၃၀၂	၄,၈၀၃	၁,၄၉၉
ကျောက်ကြီးမြို့နယ်	၁၁၃,၃၂၉	၅၄,၂၈၇	၅၉,၀၄၂	၉၁.၉	၁၁၁,၄၂၉	၅၂,၆၂၄	၅၈,၈၀၅	၁,၉၀၀	၁,၆၆၃	၂၃၇
ဖြူးမြို့နယ်	၂၅၇,၂၇၃	၁၂၁,၁၂၃	၁၃၆,၁၅၀	၈၉.၀	၂၅၂,၆၆၂	၁၁၇,၆၁၅	၁၃၅,၀၄၇	၄,၆၁၁	၃,၅၀၈	၁,၁၀၃
အုတ်တွင်းမြို့နယ်	၁၅၉,၈၂၈	၇၅,၃၈၁	၈၄,၄၄၇	၈၉.၃	၁၅၇,၂၇၂	၇၃,၁၁၀	၈၄,၁၆၂	၂,၅၅၆	၂,၂၇၁	၂၈၅
ထန်းတပင်မြို့နယ်	၁၁၇,၂၇၆	၅၅,၃၃၃	၆၁,၉၄၃	၈၉.၃	၁၁၅,၇၃၃	၅၄,၀၀၆	၆၁,၇၂၇	၁,၅၃၃	၁,၃၂၇	၂၀၆
ပြည်ခရိုင်	၉၁၀,၉၀၂	၄၃၄,၅၅၁	၄၇၆,၃၅၁	၉၁.၂	၈၈၁,၆၆၅	၄၁၃,၈၇၇	၄၆၇,၇၈၈	၂၉,၂၃၇	၂၀,၆၇၄	၈,၅၆၃
ပြည်မြို့နယ်	၂၅၁,၆၄၃	၁၁၉,၆၇၀	၁၃၁,၉၇၃	၉၀.၇	၂၃၅,၉၁၅	၁၀၉,၃၂၂	၁၂၆,၅၉၃	၁၅,၇၂၈	၁၀,၃၄၈	၅,၃၈၀
ပေါက်ခေါင်းမြို့နယ်	၁၂၄,၈၅၆	၆၀,၉၄၁	၆၃,၉၁၅	၉၅.၃	၁၂၂,၉၉၉	၅၉,၅၁၆	၆၃,၄၈၃	၁,၈၅၇	၁,၄၂၅	၄၃၂
ပန်းတောင်းမြို့နယ်	၁၄၄,၂၁၄	၆၉,၂၈၄	၇၄,၉၃၀	၉၂.၅	၁၄၀,၇၄၈	၆၆,၅၄၇	၇၄,၂၀၁	၃,၄၆၆	၂,၇၃၇	၇၂၉
ပေါင်းတည်မြို့နယ်	၁၃၇,၅၆၁	၆၆,၂၁၂	၇၁,၃၄၉	၉၂.၈	၁၃၄,၁၉၅	၆၃,၉၆၉	၇၀,၂၂၆	၃,၃၆၆	၂,၂၄၃	၁,၁၂၃
သဲကုန်းမြို့နယ်	၁၃၀,၉၅၇	၆၁,၈၀၇	၆၉,၁၅၀	၈၉.၄	၁၂၈,၉၇၁	၆၀,၁၀၃	၆၈,၈၆၈	၁,၉၈၆	၁,၇၀၄	၂၈၂

တိုင်းဒေသကြီး/ခရိုင်/ မြို့နယ်	လူဦးရေစုစုပေါင်း				အိမ်ထောင်စုလူဦးရေ			အဖွဲ့အစည်းလူဦးရေ		
	ပေါင်း	ကျား	မ	ကျား/မ အချိုး	ပေါင်း	ကျား	မ	ပေါင်း	ကျား	မ
ရွှေတောင်မြို့နယ်	၁၂၁,၆၇၁	၅၆,၆၃၇	၆၅,၀၃၄	၈၇.၁	၁၁၈,၈၃၇	၅၄,၄၂၀	၆၄,၄၁၇	၂,၈၃၄	၂,၂၁၇	၆၁၇
သာယာဝတီခရိုင်	၁,၀၆၂,၃၃၁	၅၀၇,၁၁၃	၅၅၅,၂၁၈	၉၁.၃	၁,၀၄၆,၃၈၇	၄၉၄,၂၀၉	၅၅၂,၁၇၈	၁၅,၉၄၄	၁၂,၉၀၄	၃,၀၄၀
သာယာဝတီမြို့နယ်	၁၅၁,၁၀၄	၇၂,၇၇၂	၇၈,၃၃၂	၉၂.၉	၁၄၇,၄၁၇	၆၉,၆၁၅	၇၇,၈၀၂	၃,၆၈၇	၃,၁၅၇	၅၃၀
လက်ပံတန်းမြို့နယ်	၁၇၇,၄၀၇	၈၄,၃၉၆	၉၃,၀၁၁	၉၀.၇	၁၇၅,၀၈၉	၈၂,၃၈၁	၉၂,၇၀၈	၂,၃၁၈	၂,၀၁၅	၃၀၃
မင်းလှမြို့နယ်	၁၂၂,၄၉၁	၅၈,၅၇၇	၆၃,၉၁၄	၉၁.၆	၁၂၀,၆၈၂	၅၇,၁၄၉	၆၃,၅၃၃	၁,၈၀၉	၁,၄၂၈	၃၈၁
အုတ်ဖိုမြို့နယ်	၁၂၆,၆၆၂	၆၀,၇၀၅	၆၅,၉၅၇	၉၂.၀	၁၂၄,၆၇၈	၅၉,၂၄၁	၆၅,၄၃၇	၁,၉၈၄	၁,၄၆၄	၅၂၀
ဇီးကုန်းမြို့နယ်	၆၇,၅၂၃	၃၂,၁၆၇	၃၅,၃၅၆	၉၁.၀	၆၆,၆၆၆	၃၁,၄၃၆	၃၅,၂၃၀	၈၅၇	၇၃၁	၁၂၆
နတ်တလင်းမြို့နယ်	၁၇၂,၁၄၁	၈၂,၀၈၃	၉၀,၀၅၈	၉၁.၁	၁၆၉,၉၄၇	၈၀,၄၅၆	၈၉,၄၉၁	၂,၁၉၄	၁,၆၂၇	၅၆၇
မိုးညိုမြို့နယ်	၁၂၇,၅၇၀	၆၀,၆၆၄	၆၆,၉၀၆	၉၀.၇	၁၂၆,၁၈၁	၅၉,၄၅၈	၆၆,၇၂၃	၁,၃၈၉	၁,၂၀၆	၁၈၃
ကြို့ပင်ကောက်မြို့နယ်	၁၁၇,၄၃၃	၅၅,၇၄၉	၆၁,၆၈၄	၉၀.၄	၁၁၅,၇၂၇	၅၄,၄၇၃	၆၁,၂၅၄	၁,၇၀၆	၁,၂၇၆	၄၃၀

ဇယား (က - ၂)။ အိမ်ထောင်ဦးစီး အမျိုးအစားအလိုက် အိမ်ထောင်စုများနှင့် အိမ်ထောင်စုအမျိုးအစားအလိုက် လူဦးရေ၊ ပျမ်းမျှအိမ်ထောင်စုအရွယ်အစားကို ဖော်ပြသောဇယား

တိုင်းဒေသကြီး/ခရိုင်/ မြို့နယ်	အိမ်ထောင်စု			လူဦးရေ		ပျမ်းမျှ အိမ်ထောင်စု အရွယ်အစား	
	အရေအတွက်	အိမ်ထောင်ဦးစီး (ကျား)	အိမ်ထောင်ဦးစီး (မ)	အိမ်ထောင်ဦးစီး (မ) ရာခိုင်နှုန်း	အိမ်ထောင်စု		အဖွဲ့အစည်း
ပဲခူးတိုင်းဒေသကြီး	၁,၁၄၂,၉၇၄	၈၇၇,၃၇၇	၂၆၅,၅၉၇	၂၃.၂	၄,၇၄၃,၈၀၈	၁၂၃,၅၆၅	၄.၂
ပဲခူးခရိုင်	၃၈၆,၇၆၂	၂၉၆,၀၇၁	၉၀,၆၉၁	၂၃.၄	၁,၇၂၃,၈၅၄	၄၆,၉၃၁	၄.၅
ပဲခူးမြို့နယ်	၁၀၇,၁၃၂	၈၁,၄၀၄	၂၅,၇၂၈	၂၄.၀	၄၆၇,၆၁၅	၂၃,၈၁၉	၄.၄
သနပ်ပင်မြို့နယ်	၃၂,၅၂၇	၂၅,၈၄၆	၆,၆၈၁	၂၀.၅	၁၄၃,၀၃၇	၂,၂၅၀	၄.၄
ကဝမြို့နယ်	၄၆,၀၇၅	၃၆,၈၅၂	၉,၂၂၃	၂၀.၀	၁၉၅,၁၅၈	၂,၂၀၅	၄.၂
ဝေါမြို့နယ်	၃၇,၀၈၃	၂၈,၆၆၄	၈,၄၁၉	၂၂.၇	၁၇၁,၁၆၅	၄,၈၄၉	၄.၆
ညောင်လေးပင်မြို့နယ်	၄၄,၇၆၂	၃၃,၂၃၉	၁၁,၅၂၃	၂၅.၇	၁၉၅,၆၀၇	၃,၈၇၆	၄.၄
ကျောက်တံခါးမြို့နယ်	၅၁,၆၄၈	၄၀,၃၇၃	၁၁,၂၇၅	၂၁.၈	၂၄၈,၃၀၂	၂,၉၁၀	၄.၈
ဒိုက်ဦးမြို့နယ်	၄၅,၇၅၃	၃၃,၅၃၉	၁၂,၂၁၄	၂၆.၇	၁၉၈,၄၈၄	၄,၀၄၆	၄.၃
ရွှေကျင်မြို့နယ်	၂၁,၇၈၂	၁၆,၁၅၄	၅,၆၂၈	၂၅.၈	၁၀၄,၄၈၆	၂,၉၇၆	၄.၈
တောင်ငူခရိုင်	၂၄၉,၄၅၂	၁၈၂,၄၀၁	၆၇,၀၅၁	၂၆.၉	၁,၀၉၁,၉၀၂	၃၁,၄၅၃	၄.၄
တောင်ငူမြို့နယ်	၅၇,၄၆၀	၄၂,၅၆၃	၁၄,၈၉၇	၂၅.၉	၂၄၇,၅၀၅	၁၄,၅၅၁	၄.၃
ရေတာရှည်မြို့နယ်	၅၀,၅၂၇	၃၈,၇၃၅	၁၁,၇၉၂	၂၃.၃	၂၀၇,၂၉၁	၆,၃၀၂	၄.၁
ကျောက်ကြီးမြို့နယ်	၂၂,၈၈၃	၁၅,၀၉၃	၇,၇၉၀	၃၄.၀	၁၁၁,၄၂၉	၁,၉၀၀	၄.၉
ဖျိုးမြို့နယ်	၅၄,၉၃၁	၃၉,၉၉၉	၁၄,၉၃၂	၂၇.၂	၂၅၂,၆၆၂	၄,၆၁၁	၄.၆
အုတ်တွင်းမြို့နယ်	၃၆,၈၇၀	၂၆,၁၁၉	၁၀,၇၅၁	၂၉.၂	၁၅၇,၂၇၂	၂,၅၅၆	၄.၃
ထန်းတပင်မြို့နယ်	၂၆,၇၈၁	၁၉,၈၉၂	၆,၈၈၉	၂၅.၇	၁၁၅,၇၄၃	၁,၅၃၃	၄.၃
ပြည်ခရိုင်	၂၃၆,၀၁၀	၁၈၁,၁၄၅	၅၄,၈၆၅	၂၃.၂	၈၈၁,၆၆၅	၂၉,၂၃၇	၃.၇
ပြည်မြို့နယ်	၅၈,၅၅၇	၄၄,၃၆၂	၁၄,၁၉၅	၂၄.၂	၂၃၅,၉၁၅	၁၅,၇၂၈	၄.၀
ပေါက်ခေါင်းမြို့နယ်	၃၂,၃၄၇	၂၇,၀၀၃	၅,၃၄၄	၁၆.၅	၁၂၂,၉၉၉	၁,၈၅၇	၃.၈
ပန်းတောင်းမြို့နယ်	၃၈,၈၉၂	၂၇,၉၅၆	၁၀,၉၃၆	၂၈.၁	၁၄၀,၇၄၈	၃,၄၆၆	၃.၆
ပေါင်းတည်မြို့နယ်	၃၆,၇၀၀	၂၉,၃၆၁	၇,၃၃၉	၂၀.၀	၁၃၄,၁၉၅	၃,၃၆၆	၃.၇
သဲကုန်းမြို့နယ်	၃၅,၉၅၀	၂၇,၄၁၅	၈,၅၃၅	၂၃.၇	၁၂၈,၉၇၁	၁,၉၈၆	၃.၆
ရွှေတောင်မြို့နယ်	၃၃,၅၆၄	၂၅,၀၄၈	၈,၅၁၆	၂၅.၄	၁၁၈,၈၃၇	၂,၈၃၄	၃.၅

တိုင်းဒေသကြီး/ခရိုင်/ မြို့နယ်	အိမ်ထောင်စု				လူဦးရေ		ပျမ်းမျှ အိမ်ထောင်စု အရွယ်အစား
	အရေအတွက်	အိမ်ထောင်ဦးစီး (ကျား)	အိမ်ထောင်ဦးစီး (မ)	အိမ်ထောင်ဦးစီး (မ) ရာခိုင်နှုန်း	အိမ်ထောင်စု	အဖွဲ့အစည်း	
သာယာဝတီခရိုင်	၂၇၀,၇၅၀	၂၁၇,၇၆၀	၅၂,၉၉၀	၁၉.၆	၁,၀၄၆,၃၈၇	၁၅,၉၄၄	၃.၉
သာယာဝတီမြို့နယ်	၃၆,၆၂၆	၂၈,၈၆၇	၇,၇၅၉	၂၁.၂	၁၄၇,၄၁၇	၃,၆၈၇	၄.၀
လက်ပံတန်းမြို့နယ်	၄၃,၄၈၄	၃၄,၃၉၈	၉,၀၈၆	၂၀.၉	၁၇၅,၀၈၉	၂,၃၁၈	၄.၀
မင်းလှမြို့နယ်	၃၀,၈၉၄	၂၄,၃၁၄	၆,၅၈၀	၂၁.၃	၁၂၀,၆၈၂	၁,၈၀၉	၃.၉
အုတ်ဖိုမြို့နယ်	၃၁,၈၉၄	၂၅,၇၂၁	၆,၁၇၃	၁၉.၄	၁၂၄,၆၇၈	၁,၉၈၄	၃.၉
ဖီးကုန်းမြို့နယ်	၁၈,၂၁၀	၁၄,၇၄၃	၃,၄၆၇	၁၉.၀	၆၆,၆၆၆	၈၅၇	၃.၇
နတ်တလင်းမြို့နယ်	၄၅,၇၆၉	၃၇,၅၃၀	၈,၂၃၉	၁၈.၀	၁၆၉,၉၄၇	၂,၁၉၄	၃.၇
မိုးညိုမြို့နယ်	၃၃,၂၈၇	၂၇,၄၄၈	၅,၈၃၉	၁၇.၅	၁၂၆,၁၈၁	၁,၃၈၉	၃.၈
ကြို့ပင်ကောက်မြို့နယ်	၃၀,၅၈၆	၂၄,၇၃၉	၅,၈၄၇	၁၉.၁	၁၁၅,၇၂၇	၁,၇၀၆	၃.၈

ဇယား (က - ၃)။ မြို့ပြနှင့် ကျေးလက်နေလူဦးရေကို ကျား/မ၊ ကျား/မအချိုးနှင့် မြို့ပြနေလူဦးရေ ရာခိုင်နှုန်းကို ဖော်ပြသောဇယား

တိုင်းဒေသကြီး/ခရိုင်/ မြို့နယ်	လူဦးရေစုစုပေါင်း				မြို့ပြ				ကျေးလက်				မြို့ပြ လူဦးရေ ရာခိုင်နှုန်း
	ပေါင်း	ကျား	မ	ကျား/မ အချိုး	ပေါင်း	ကျား	မ	ကျား/မ အချိုး	ပေါင်း	ကျား	မ	ကျား/မ အချိုး	
ပဲခူးတိုင်းဒေသကြီး	၄,၈၆၇,၃၇၃	၂,၃၂၂,၃၃၈	၂,၅၄၅,၀၃၅	၉၁.၂	၁,၀၇၂,၃၃၆	၅၀၁,၁၅၇	၅၇၁,၁၇၉	၈၇.၇	၃,၇၉၅,၀၃၇	၁,၈၂၁,၁၈၁	၁,၉၇၃,၈၅၆	၉၂.၃	၂၂.၀
ပဲခူးခရိုင်	၁,၇၇၀,၇၈၅	၈၄၆,၁၁၀	၉၂၄,၆၇၅	၉၁.၅	၄၆၄,၇၄၁	၂၁၈,၁၈၆	၂၄၆,၅၅၅	၈၈.၅	၁,၃၀၆,၀၄၄	၆၂၇,၉၂၄	၆၇၈,၁၂၀	၉၂.၆	၂၆.၂
ပဲခူးမြို့နယ်	၄၉၁,၄၃၄	၂၃၅,၅၂၉	၂၅၅,၉၀၅	၉၂.၀	၂၅၄,၄၂၄	၁၁၉,၂၄၃	၁၃၅,၁၈၁	၈၈.၂	၂၃၇,၀၁၀	၁၁၆,၂၈၆	၁၂၀,၇၂၄	၉၆.၃	၅၁.၈
သနပ်ပင်မြို့နယ်	၁၄၅,၂၈၇	၆၉,၁၃၆	၇၆,၁၅၁	၉၀.၈	၁၅,၈၂၂	၇,၃၈၁	၈,၄၄၁	၈၇.၄	၁၂၉,၄၆၅	၆၁,၇၅၅	၆၇,၇၁၀	၉၁.၂	၁၀.၉
ကဝမြို့နယ်	၁၉၇,၃၆၃	၉၃,၈၀၄	၁၀၃,၅၅၉	၉၀.၆	၁၇,၃၆၆	၈,၀၅၀	၉,၃၁၆	၈၆.၁	၁၇၉,၉၉၇	၈၅,၇၅၄	၉၄,၂၁၃	၉၁.၀	၈.၈
ဝေါမြို့နယ်	၁၇၆,၀၁၄	၈၃,၆၉၉	၉၂,၃၁၅	၉၀.၇	၂၃,၁၄၃	၁၀,၇၅၂	၁၂,၃၉၁	၈၆.၈	၁၅၂,၈၇၁	၇၅,၉၄၇	၇၆,၉၂၄	၉၁.၃	၁၃.၁
ညောင်လေးပင်မြို့နယ်	၁၉၉,၄၈၃	၉၄,၄၆၄	၁၀၅,၀၁၉	၈၉.၉	၅၉,၂၄၄	၂၇,၈၆၃	၃၁,၃၈၁	၈၈.၈	၁၄၀,၂၃၉	၆၆,၆၀၁	၇၃,၆၃၈	၉၀.၄	၂၉.၇
ကျောက်တံခါးမြို့နယ်	၂၅၁,၂၁၂	၁၂၀,၀၂၄	၁၃၁,၁၈၈	၉၁.၅	၃၁,၆၅၆	၁၄,၈၄၉	၁၆,၈၀၇	၈၈.၄	၂၁၉,၅၅၆	၁၀၅,၁၇၅	၁၁၄,၃၈၁	၉၂.၀	၁၂.၆
ဒိုက်ဦးမြို့နယ်	၂၀၂,၅၃၀	၉၆,၃၆၂	၁၀၆,၁၆၈	၉၀.၈	၃၈,၄၇၇	၁၈,၀၅၄	၂၀,၄၂၃	၈၈.၄	၁၆၄,၀၅၃	၇၈,၃၀၈	၈၅,၇၄၅	၉၁.၃	၁၉.၀
ရွှေကျင်မြို့နယ်	၁၀၇,၄၆၂	၅၃,၀၉၂	၅၄,၃၇၀	၉၇.၆	၂၄,၅၇၉	၁၁,၉၉၄	၁၂,၅၈၅	၉၅.၃	၈၂,၈၈၃	၄၁,၀၉၈	၄၁,၇၈၅	၉၈.၄	၂၂.၉
တောင်ငူခရိုင်	၁,၁၂၃,၃၅၅	၅၃၄,၅၆၄	၅၈၈,၇၉၁	၉၀.၈	၂၃၁,၇၃၆	၁၀၇,၈၃၆	၁၂၃,၉၀၀	၈၇.၀	၈၉၁,၆၁၉	၄၂၆,၇၂၈	၄၆၄,၈၉၁	၉၁.၈	၂၀.၆
တောင်ငူမြို့နယ်	၂၆၂,၀၅၆	၁၂၅,၁၄၂	၁၃၆,၉၁၄	၉၁.၄	၁၀၈,၅၈၉	၅၀,၆၁၄	၅၇,၉၇၅	၈၇.၃	၁၅၃,၄၆၇	၇၄,၅၂၈	၇၈,၉၃၉	၉၄.၄	၄၁.၄
ရေတာရှည်မြို့နယ်	၂၁၃,၅၉၃	၁၀၃,၂၉၈	၁၁၀,၂၉၅	၉၃.၇	၂၄,၄၂၀	၁၁,၃၆၄	၁၃,၀၅၆	၈၇.၀	၁၈၉,၁၇၃	၉၁,၉၃၄	၉၈,၃၆၁	၉၄.၅	၁၁.၄
ကျောက်ကြီးမြို့နယ်	၁၁၃,၃၂၉	၅၄,၂၈၇	၅၉,၀၄၂	၉၁.၉	၁၀,၈၁၅	၅,၀၅၁	၅,၇၆၄	၈၇.၆	၁၀၂,၅၁၄	၄၉,၂၃၆	၅၃,၂၇၈	၉၂.၄	၉.၅
ဖြူးမြို့နယ်	၂၅၇,၂၃၃	၁၂၁,၁၂၃	၁၃၆,၁၅၀	၈၉.၀	၆၃,၈၈၀	၂၉,၆၈၀	၃၄,၂၀၀	၈၆.၈	၁၉၃,၃၅၃	၉၁,၄၄၃	၁၀၁,၉၅၀	၈၉.၇	၂၄.၈
အုတ်တွင်းမြို့နယ်	၁၅၉,၈၂၈	၇၅,၃၈၁	၈၄,၄၄၇	၈၉.၃	၁၄,၁၄၃	၆,၄၈၁	၇,၆၆၂	၈၄.၆	၁၄၅,၆၈၅	၆၈,၉၀၀	၇၆,၇၈၅	၈၉.၇	၈.၈
ထန်းတပင်မြို့နယ်	၁၁၇,၂၇၆	၅၅,၃၃၃	၆၁,၉၄၃	၈၉.၃	၉,၈၈၉	၄,၆၄၆	၅,၂၄၃	၈၈.၆	၁၀၇,၃၈၇	၅၀,၆၈၇	၅၆,၇၀၀	၈၉.၄	၈.၄
ပြည်ခရိုင်	၉၁၀,၉၀၂	၄၃၄,၅၅၁	၄၇၆,၃၅၁	၉၁.၂	၂၂၅,၄၆၄	၁၀၄,၇၇၇	၁၂၀,၆၈၇	၈၆.၈	၆၈၅,၄၃၈	၃၂၉,၇၇၄	၃၅၅,၆၆၄	၉၂.၇	၂၄.၈
ပြည်မြို့နယ်	၂၅၁,၆၄၃	၁၁၉,၆၇၀	၁၃၁,၉၇၃	၉၀.၇	၁၃၄,၈၆၁	၆၂,၉၀၃	၇၁,၉၅၈	၈၇.၄	၁၁၆,၇၈၂	၅၆,၇၆၇	၆၀,၀၁၅	၉၄.၆	၅၃.၆
ပေါက်ခေါင်းမြို့နယ်	၁၂၄,၈၅၆	၆၀,၉၄၁	၆၃,၉၁၅	၉၅.၃	၁၄,၀၃၇	၆,၄၇၇	၇,၅၆၀	၈၅.၇	၁၁၀,၈၁၉	၅၄,၄၆၄	၅၆,၃၅၅	၉၆.၆	၁၁.၂
ပန်းတောင်းမြို့နယ်	၁၄၄,၂၁၄	၆၉,၂၈၄	၇၄,၉၃၀	၉၂.၅	၁၇,၆၇၈	၈,၁၈၇	၉,၄၉၁	၈၆.၃	၁၂၆,၅၃၆	၆၁,၀၉၇	၆၅,၄၃၉	၉၃.၄	၁၂.၃
ပေါင်းတည်မြို့နယ်	၁၃၇,၅၆၁	၆၆,၂၁၂	၇၁,၃၄၉	၉၂.၈	၂၅,၄၅၅	၁၁,၉၇၄	၁၃,၄၈၁	၈၈.၈	၁၁၂,၁၀၆	၅၄,၂၃၈	၅၇,၈၆၈	၉၃.၇	၁၈.၅
သဲကုန်းမြို့နယ်	၁၃၀,၉၅၇	၆၁,၈၀၇	၆၉,၁၅၀	၈၉.၄	၁၅,၇၅၂	၇,၂၈၀	၈,၄၇၂	၈၅.၉	၁၁၅,၂၀၅	၅၄,၅၂၇	၆၀,၆၇၈	၈၉.၉	၁၂.၀
ရွှေတောင်မြို့နယ်	၁၂၁,၆၇၁	၅၆,၆၃၇	၆၅,၀၃၄	၈၇.၁	၁၇,၆၈၁	၇,၉၅၆	၉,၇၂၅	၈၁.၈	၁၀၃,၉၉၀	၄၈,၆၈၁	၅၅,၃၀၉	၈၈.၀	၁၄.၅

တိုင်းဒေသကြီး/ခရိုင်/ မြို့နယ်	လူဦးရေစုစုပေါင်း				မြို့ပြ				ကျေးလက်				မြို့ပြ လူဦးရေ ရာခိုင်နှုန်း
	ပေါင်း	ကျား	မ	ကျား/မ အချိုး	ပေါင်း	ကျား	မ	ကျား/မ အချိုး	ပေါင်း	ကျား	မ	ကျား/မ အချိုး	
သာယာဝတီခရိုင်	၁,၀၆၂,၃၃၁	၅၀၇,၁၁၃	၅၅၅,၂၁၈	၉၁.၃	၁၅၀,၃၉၅	၇၀,၃၅၈	၈၀,၀၃၇	၈၇.၉	၉၁၁,၉၃၆	၄၃၆,၇၅၅	၄၇၅,၁၈၁	၉၁.၉	၁၄.၂
သာယာဝတီမြို့နယ်	၁၅၁,၁၀၄	၇၂,၇၇၂	၇၈,၃၃၂	၉၂.၉	၃၅,၈၁၅	၁၇,၂၈၂	၁၈,၅၃၃	၉၃.၂	၁၁၅,၂၈၉	၅၅,၄၉၀	၅၉,၇၉၉	၉၂.၈	၂၃.၇
လက်ပံတန်းမြို့နယ်	၁၇၇,၄၀၇	၈၄,၃၉၆	၉၃,၀၁၁	၉၀.၇	၂၄,၇၉၂	၁၁,၆၃၈	၁၃,၁၅၄	၈၈.၅	၁၅၂,၆၁၅	၇၂,၇၅၈	၇၉,၈၅၇	၉၁.၁	၁၄.၀
မင်းလှမြို့နယ်	၁၂၂,၄၉၁	၅၈,၅၇၇	၆၃,၉၁၄	၉၁.၆	၁၁,၆၉၇	၅,၃၈၄	၆,၃၁၃	၈၅.၃	၁၁၀,၇၉၄	၅၃,၁၉၃	၅၇,၆၀၁	၉၂.၃	၉.၅
အုတ်ဖိုမြို့နယ်	၁၂၆,၆၆၂	၆၀,၇၀၅	၆၅,၉၅၇	၉၂.၀	၁၁,၅၂၅	၅,၃၀၄	၆,၂၂၁	၈၅.၃	၁၁၅,၁၃၇	၅၅,၄၀၁	၅၉,၇၃၆	၉၂.၇	၉.၁
ဇီးကုန်းမြို့နယ်	၆၇,၅၂၃	၃၂,၁၆၇	၃၅,၃၅၆	၉၁.၀	၁၅,၂၃၃	၇,၀၇၆	၈,၁၅၇	၈၆.၇	၅၂,၂၉၀	၂၅,၀၉၁	၂၇,၁၉၉	၉၂.၂	၂၂.၆
နတ်တလင်းမြို့နယ်	၁၇၂,၁၄၁	၈၂,၀၈၃	၉၀,၀၅၈	၉၁.၁	၁၈,၉၂၉	၈,၆၃၂	၁၀,၂၉၇	၈၃.၈	၁၅၃,၂၁၂	၇၃,၄၅၁	၇၉,၇၆၁	၉၂.၁	၁၁.၀
မိုးညိုမြို့နယ်	၁၂၇,၅၇၀	၆၀,၆၆၄	၆၆,၉၀၆	၉၀.၇	၉,၄၅၇	၄,၄၇၈	၄,၉၇၉	၈၉.၉	၁၁၈,၁၁၃	၅၆,၁၈၆	၆၁,၉၂၇	၉၀.၇	၇.၄
ကြို့ပင်ကောက်မြို့နယ်	၁၁၇,၄၃၃	၅၅,၇၄၉	၆၁,၆၈၄	၉၀.၄	၂၂,၉၄၇	၁၀,၅၆၄	၁၂,၃၈၃	၈၅.၃	၉၄,၄၈၆	၄၅,၁၈၅	၄၉,၃၀၁	၉၁.၇	၁၉.၅

ဇယား (က - င)။ လူဦးရေကို အသက်တစ်နှစ်ချင်းစီအလိုက် ကျား/မ နှင့် မြို့ပြ/ကျေးလက် ခွဲခြားဖော်ပြသောဇယား

အသက်	လူဦးရေစုစုပေါင်း			မြို့ပြ			ကျေးလက်		
	ပေါင်း	ကျား	မ	ပေါင်း	ကျား	မ	ပေါင်း	ကျား	မ
ပဲခူးတိုင်းဒေသကြီး	၄,၈၆၇,၃၇၃	၂,၃၂၂,၃၃၈	၂,၅၄၅,၀၃၅	၁,၀၇၂,၃၃၆	၅၀၁,၁၅၇	၅၇၁,၁၇၉	၃,၇၉၅,၀၃၇	၁,၈၂၁,၁၈၁	၁,၉၇၃,၈၅၆
၁ နှစ်အောက်	၇၅,၉၅၀	၃၈,၆၄၆	၃၇,၃၀၄	၁၄,၇၄၁	၇,၄၈၅	၇,၂၅၆	၆၁,၂၀၉	၃၁,၁၆၁	၃၀,၀၄၈
၁	၇၉,၆၇၁	၄၀,၃၁၇	၃၉,၃၅၄	၁၄,၈၆၆	၇,၅၇၈	၇,၂၈၈	၆၄,၈၀၅	၃၂,၇၃၉	၃၂,၀၆၆
၂	၈၃,၇၃၉	၄၂,၅၅၄	၄၁,၁၈၅	၁၅,၇၈၅	၈,၀၃၈	၇,၇၄၇	၆၇,၉၅၄	၃၄,၅၁၆	၃၃,၄၃၈
၃	၉၀,၂၁၉	၄၅,၆၂၀	၄၄,၅၉၉	၁၆,၆၉၀	၈,၄၄၁	၈,၂၄၉	၇၃,၅၂၉	၃၇,၁၇၉	၃၆,၃၅၀
၄	၉၅,၂၈၈	၄၈,၀၆၉	၄၇,၂၁၉	၁၈,၃၀၇	၉,၂၄၄	၉,၀၆၃	၇၆,၉၈၁	၃၈,၈၂၅	၃၈,၁၅၆
၅	၉၀,၅၉၇	၄၆,၃၀၅	၄၄,၂၉၂	၁၆,၀၇၇	၈,၂၉၇	၇,၇၈၀	၇၄,၅၂၀	၃၈,၀၀၈	၃၆,၅၁၂
၆	၉၅,၇၀၅	၄၈,၃၁၄	၄၇,၃၉၁	၁၇,၅၆၃	၈,၉၂၃	၈,၆၄၀	၇၈,၁၄၂	၃၉,၃၉၁	၃၈,၇၅၁
၇	၉၅,၆၀၄	၄၈,၆၉၁	၄၆,၉၁၃	၁၈,၁၄၂	၉,၂၉၂	၈,၈၅၀	၇၇,၄၆၂	၃၉,၃၉၉	၃၈,၀၆၃
၈	၈၉,၉၄၈	၄၄,၈၀၆	၄၅,၁၄၂	၁၇,၅၂၄	၈,၇၅၉	၈,၇၆၅	၇၂,၄၂၄	၃၆,၀၄၇	၃၆,၃၇၇
၉	၉၂,၉၂၂	၄၇,၀၁၄	၄၅,၉၀၈	၁၇,၈၀၁	၉,၀၈၃	၈,၇၁၈	၇၅,၁၂၁	၃၇,၉၁၁	၃၇,၁၉၀
၁၀	၉၆,၅၉၁	၄၉,၀၄၁	၄၇,၅၅၀	၁၈,၁၅၄	၉,၂၀၉	၈,၉၄၅	၇၈,၄၃၇	၃၉,၈၃၂	၃၈,၆၀၅
၁၁	၉၃,၅၂၀	၄၇,၁၈၆	၄၆,၃၃၄	၁၈,၂၀၉	၉,၂၉၂	၈,၉၁၇	၇၅,၃၁၁	၃၇,၈၉၄	၃၇,၄၁၇
၁၂	၁၀၁,၁၄၈	၅၁,၄၅၇	၄၉,၆၉၁	၂၀,၅၀၄	၁၀,၅၅၉	၉,၉၄၅	၈၀,၆၄၄	၄၀,၈၉၈	၃၉,၇၄၆
၁၃	၁၀၄,၄၈၇	၅၃,၅၆၉	၅၀,၉၁၈	၂၂,၃၁၆	၁၁,၇၇၀	၁၀,၅၄၆	၈၂,၁၇၁	၄၁,၇၉၉	၄၀,၃၇၂
၁၄	၉၈,၄၅၇	၄၉,၆၅၄	၄၈,၈၀၃	၂၁,၄၅၂	၁၁,၁၉၉	၁၀,၂၅၃	၇၇,၀၀၅	၃၈,၄၅၅	၃၈,၅၅၀
၁၅	၉၁,၇၃၈	၄၆,၀၉၆	၄၅,၆၄၂	၁၉,၀၀၁	၉,၈၁၁	၉,၁၉၀	၇၂,၇၃၇	၃၆,၂၈၅	၃၆,၄၅၂
၁၆	၈၃,၅၄၅	၄၀,၉၈၂	၄၂,၅၆၃	၁၈,၄၇၉	၉,၂၀၄	၉,၂၇၅	၆၅,၀၆၆	၃၁,၇၇၈	၃၃,၂၈၈
၁၇	၈၄,၁၅၄	၄၁,၃၃၀	၄၂,၈၂၄	၁၉,၃၂၁	၉,၆၅၅	၉,၆၆၆	၆၄,၈၃၃	၃၁,၆၇၅	၃၃,၁၅၈
၁၈	၉၀,၁၃၃	၄၃,၁၈၄	၄၆,၉၄၉	၂၀,၈၄၉	၉,၉၃၂	၁၀,၉၁၇	၆၉,၂၈၄	၃၃,၂၅၂	၃၆,၀၃၂
၁၉	၇၆,၁၅၆	၃၆,၄၈၄	၃၉,၆၇၂	၁၈,၁၃၄	၈,၇၈၆	၉,၃၄၈	၅၈,၀၂၂	၂၇,၆၉၈	၃၀,၃၂၄
၂၀	၉၀,၄၆၉	၄၃,၃၈၆	၄၇,၀၈၃	၂၀,၆၄၉	၁၀,၀၃၃	၁၀,၆၁၆	၆၉,၈၂၀	၃၃,၃၅၃	၃၆,၄၆၇
၂၁	၇၁,၉၆၈	၃၃,၈၈၅	၃၈,၀၈၃	၁၆,၇၉၈	၇,၉၃၂	၈,၈၆၆	၅၅,၁၇၀	၂၅,၉၅၃	၂၉,၂၁၇
၂၂	၇၆,၁၈၆	၃၅,၇၄၆	၄၀,၄၄၀	၁၇,၂၉၂	၈,၂၅၂	၉,၀၄၀	၅၈,၈၉၄	၂၇,၄၉၄	၃၁,၄၀၀
၂၃	၇၅,၂၃၀	၃၅,၆၇၀	၃၉,၅၆၀	၁၆,၈၆၈	၈,၀၉၃	၈,၇၇၅	၅၈,၃၆၂	၂၇,၅၇၇	၃၀,၇၈၅
၂၄	၇၀,၅၇၀	၃၃,၁၀၀	၃၇,၄၇၀	၁၅,၉၉၁	၇,၅၈၉	၈,၄၀၂	၅၄,၅၇၉	၂၅,၅၁၁	၂၉,၀၆၈

အသက်	လူဦးရေစုစုပေါင်း			မြို့ပြ			ကျေးလက်		
	ပေါင်း	ကျား	မ	ပေါင်း	ကျား	မ	ပေါင်း	ကျား	မ
၂၅	၈၅,၅၃၈	၄၀,၆၀၁	၄၄,၉၃၇	၁၇,၇၆၇	၈,၄၆၇	၉,၃၀၀	၆၇,၇၇၁	၃၂,၁၃၄	၃၅,၆၃၇
၂၆	၆၉,၉၂၅	၃၃,၀၁၉	၃၆,၉၀၆	၁၅,၈၂၇	၇,၅၄၃	၈,၂၈၄	၅၄,၀၉၈	၂၅,၄၇၆	၂၈,၆၂၂
၂၇	၇၃,၇၆၂	၃၄,၉၇၆	၃၈,၇၈၆	၁၆,၂၄၃	၇,၇၂၉	၈,၅၁၄	၅၇,၅၁၉	၂၇,၂၄၇	၃၀,၂၇၂
၂၈	၈၀,၁၂၈	၃၇,၃၃၅	၄၂,၇၉၃	၁၇,၄၇၇	၈,၀၇၃	၉,၄၀၄	၆၂,၆၅၁	၂၉,၂၆၂	၃၃,၃၈၉
၂၉	၆၉,၂၉၆	၃၂,၅၃၉	၃၆,၇၇၇	၁၆,၀၀၁	၇,၄၈၅	၈,၅၁၆	၅၃,၂၉၅	၂၅,၀၅၄	၂၈,၂၄၁
၃၀	၈၉,၀၃၇	၄၁,၈၈၇	၄၇,၁၅၀	၂၀,၀၁၃	၉,၄၁၁	၁၀,၆၀၂	၆၉,၀၂၄	၃၂,၄၇၆	၃၆,၅၄၈
၃၁	၆၆,၃၈၆	၃၁,၅၅၅	၃၄,၈၃၁	၁၄,၅၉၆	၆,၉၆၆	၇,၆၃၀	၅၁,၇၉၀	၂၄,၅၈၉	၂၇,၂၀၁
၃၂	၇၁,၇၈၉	၃၃,၉၅၀	၃၇,၈၃၉	၁၆,၀၉၃	၇,၅၇၁	၈,၅၂၂	၅၅,၆၉၆	၂၆,၃၇၉	၂၉,၃၁၇
၃၃	၇၃,၅၇၉	၃၄,၅၇၀	၃၉,၀၀၉	၁၆,၀၆၄	၇,၅၈၅	၈,၄၇၉	၅၇,၅၁၅	၂၆,၉၈၅	၃၀,၅၃၀
၃၄	၆၃,၄၁၅	၃၀,၁၅၆	၃၃,၂၅၉	၁၄,၆၅၀	၆,၈၄၁	၇,၈၀၉	၄၈,၇၆၅	၂၃,၃၁၅	၂၅,၄၅၀
၃၅	၈၃,၄၃၄	၄၀,၁၄၆	၄၃,၂၈၈	၁၇,၅၆၄	၈,၂၆၃	၉,၃၀၁	၆၅,၈၇၀	၃၁,၈၈၃	၃၃,၉၈၇
၃၆	၆၂,၈၁၆	၂၉,၂၇၃	၃၃,၅၄၃	၁၃,၉၈၂	၆,၃၉၄	၇,၅၈၈	၄၈,၈၃၄	၂၂,၈၇၉	၂၅,၉၅၅
၃၇	၆၅,၁၃၁	၃၀,၄၅၁	၃၄,၆၈၀	၁၄,၃၅၃	၆,၅၀၀	၇,၈၅၃	၅၀,၇၇၈	၂၃,၉၅၁	၂၆,၈၂၇
၃၈	၇၄,၅၄၃	၃၅,၁၀၄	၃၉,၄၃၉	၁၆,၉၁၁	၇,၆၉၄	၉,၂၁၇	၅၇,၆၃၂	၂၇,၄၁၀	၃၀,၂၂၂
၃၉	၆၃,၇၈၂	၂၉,၈၃၄	၃၃,၉၄၈	၁၄,၄၄၅	၆,၆၄၇	၇,၇၉၈	၄၉,၃၃၇	၂၃,၁၈၇	၂၆,၁၅၀
၄၀	၇၅,၅၉၆	၃၅,၃၄၁	၄၀,၂၅၅	၁၇,၅၂၉	၈,၀၁၉	၉,၅၁၀	၅၈,၀၆၇	၂၇,၃၂၂	၃၀,၇၄၅
၄၁	၅၃,၁၇၇	၂၄,၄၅၈	၂၈,၇၁၉	၁၂,၆၀၅	၅,၆၉၁	၆,၉၁၄	၄၀,၅၇၂	၁၈,၇၆၇	၂၁,၈၀၅
၄၂	၇၃,၈၇၀	၃၄,၉၃၉	၃၈,၉၃၁	၁၆,၄၈၁	၇,၃၅၅	၉,၁၂၆	၅၇,၃၈၉	၂၇,၅၈၄	၂၉,၈၀၅
၄၃	၆၄,၁၁၉	၃၀,၁၃၀	၃၃,၉၈၉	၁၅,၁၆၇	၆,၇၇၆	၈,၃၉၁	၄၈,၉၅၂	၂၃,၃၅၄	၂၅,၅၉၈
၄၄	၅၇,၅၆၇	၂၆,၇၀၁	၃၀,၈၆၆	၁၃,၂၇၀	၅,၈၆၄	၇,၄၀၆	၄၄,၂၉၇	၂၀,၈၃၇	၂၃,၄၆၀
၄၅	၇၄,၉၇၈	၃၅,၅၇၄	၃၉,၄၀၄	၁၇,၀၃၇	၇,၅၈၉	၉,၄၄၈	၅၇,၉၄၁	၂၇,၉၈၅	၂၉,၉၅၆
၄၆	၅၇,၈၅၄	၂၆,၈၀၄	၃၁,၀၅၀	၁၃,၅၇၉	၅,၉၇၄	၇,၆၀၅	၄၄,၂၇၅	၂၀,၈၃၀	၂၃,၄၄၅
၄၇	၅၆,၂၂၀	၂၅,၈၇၁	၃၀,၃၄၉	၁၃,၃၄၁	၅,၆၉၈	၇,၆၄၃	၄၂,၈၇၉	၂၀,၁၇၃	၂၂,၇၀၆
၄၈	၆၁,၁၄၇	၂၈,၁၈၉	၃၂,၉၅၈	၁၄,၈၉၀	၆,၄၉၄	၈,၃၉၆	၄၆,၂၅၇	၂၁,၆၉၅	၂၄,၅၆၂
၄၉	၅၀,၄၈၀	၂၃,၂၁၇	၂၇,၂၆၃	၁၁,၈၈၄	၅,၀၇၂	၆,၈၁၂	၃၈,၅၉၆	၁၈,၁၄၅	၂၀,၄၅၁
၅၀	၆၄,၄၆၆	၂၉,၅၉၀	၃၄,၈၇၆	၁၄,၈၆၂	၆,၂၈၀	၈,၅၈၂	၄၉,၆၀၄	၂၃,၃၁၀	၂၆,၂၉၄
၅၁	၄၇,၅၅၂	၂၂,၁၂၇	၂၅,၄၂၅	၁၁,၀၀၉	၄,၆၈၅	၆,၃၂၄	၃၆,၅၄၃	၁၇,၄၄၂	၁၉,၁၀၁
၅၂	၅၁,၄၂၅	၂၄,၀၉၈	၂၇,၃၂၇	၁၂,၄၁၆	၅,၄၄၆	၆,၉၇၀	၃၉,၀၀၉	၁၈,၆၅၂	၂၀,၃၅၇

အသက်	လူဦးရေစုစုပေါင်း			မြို့ပြ			ကျေးလက်		
	ပေါင်း	ကျား	မ	ပေါင်း	ကျား	မ	ပေါင်း	ကျား	မ
၅၃	၅၄,၇၃၆	၂၅,၀၈၉	၂၉,၆၄၇	၁၃,၀၂၄	၅,၆၃၁	၇,၃၉၃	၄၁,၇၁၂	၁၉,၄၅၈	၂၂,၂၅၄
၅၄	၄၆,၁၈၉	၂၁,၅၁၄	၂၄,၆၇၅	၁၁,၁၈၃	၄,၈၅၇	၆,၃၂၆	၃၅,၀၀၆	၁၆,၆၅၇	၁၈,၃၄၉
၅၅	၅၆,၅၃၄	၂၅,၈၁၁	၃၀,၇၂၃	၁၂,၉၂၉	၅,၅၂၉	၇,၄၀၀	၄၃,၆၀၅	၂၀,၂၈၂	၂၃,၃၂၃
၅၆	၄၅,၁၈၄	၂၀,၉၀၉	၂၄,၂၇၅	၁၀,၇၇၆	၄,၆၂၇	၆,၁၄၉	၃၄,၄၀၈	၁၆,၂၈၂	၁၈,၁၂၆
၅၇	၄၀,၁၆၄	၁၈,၅၄၂	၂၁,၆၂၂	၉,၇၁၅	၄,၁၈၃	၅,၅၃၂	၃၀,၄၄၉	၁၄,၁၅၉	၁၆,၂၉၀
၅၈	၄၂,၀၆၇	၁၈,၈၂၂	၂၃,၂၄၅	၁၀,၂၇၃	၄,၃၅၉	၅,၉၁၄	၃၁,၇၉၄	၁၄,၇၃၃	၁၇,၀၆၁
၅၉	၃၄,၆၄၅	၁၅,၈၈၉	၁၈,၇၅၆	၈,၈၂၆	၃,၉၁၄	၄,၉၁၂	၂၅,၈၁၉	၁၁,၉၇၅	၁၃,၈၄၄
၆၀	၄၆,၇၉၅	၂၁,၂၁၅	၂၅,၅၈၀	၁၁,၃၉၈	၄,၈၆၂	၆,၅၃၆	၃၅,၃၉၇	၁၆,၃၅၃	၁၉,၀၄၄
၆၁	၂၉,၂၂၁	၁၃,၁၉၆	၁၆,၀၂၅	၇,၀၃၄	၃,၀၂၈	၄,၀၀၆	၂၂,၁၈၇	၁၀,၁၆၈	၁၂,၀၁၉
၆၂	၃၁,၃၈၈	၁၄,၁၅၂	၁၇,၂၃၆	၇,၉၁၂	၃,၃၉၆	၄,၅၁၆	၂၃,၄၇၆	၁၀,၇၅၆	၁၂,၇၂၀
၆၃	၃၀,၈၀၈	၁၃,၄၈၆	၁၇,၃၂၂	၇,၈၆၆	၃,၂၂၉	၄,၆၃၇	၂၂,၉၄၂	၁၀,၂၅၇	၁၂,၆၈၅
၆၄	၂၆,၂၉၃	၁၁,၈၁၀	၁၄,၄၈၃	၆,၄၅၇	၂,၆၈၃	၃,၇၇၄	၁၉,၈၃၆	၉,၁၂၇	၁၀,၇၀၉
၆၅	၃၃,၇၈၆	၁၄,၈၆၅	၁၈,၉၂၁	၈,၁၈၅	၃,၄၄၇	၄,၇၃၈	၂၅,၆၀၁	၁၁,၄၁၈	၁၄,၁၈၃
၆၆	၂၂,၄၅၈	၁၀,၀၀၇	၁၂,၄၅၁	၅,၆၁၈	၂,၃၈၁	၃,၂၃၇	၁၆,၈၄၀	၇,၆၂၆	၉,၂၁၄
၆၇	၂၄,၁၁၅	၁၀,၃၉၃	၁၃,၇၂၂	၆,၃၈၈	၂,၆၁၃	၃,၇၇၅	၁၇,၇၂၇	၇,၇၈၀	၉,၉၄၇
၆၈	၁၇,၇၈၀	၇,၅၅၀	၁၀,၂၃၀	၄,၈၄၃	၁,၉၅၇	၂,၈၈၆	၁၂,၉၃၇	၅,၅၉၃	၇,၃၄၄
၆၉	၁၂,၃၂၇	၅,၃၃၅	၆,၉၉၂	၃,၄၆၈	၁,၄၆၇	၂,၀၀၁	၈,၈၅၉	၃,၈၆၈	၄,၉၉၁
၇၀	၂၁,၃၈၂	၉,၀၃၂	၁၂,၃၅၀	၅,၂၄၇	၂,၀၈၇	၃,၁၆၀	၁၆,၁၃၅	၆,၉၄၅	၉,၁၉၀
၇၁	၁၀,၇၇၈	၄,၆၅၅	၆,၁၂၃	၂,၈၈၈	၁,၂၄၀	၁,၆၄၈	၇,၈၉၀	၃,၄၁၅	၄,၄၇၅
၇၂	၁၃,၅၉၇	၅,၈၅၅	၇,၇၄၂	၃,၃၃၃	၁,၃၆၉	၁,၉၆၄	၁၀,၂၆၄	၄,၄၈၆	၅,၇၇၈
၇၃	၁၄,၁၃၂	၅,၈၀၇	၈,၃၂၅	၃,၅၈၅	၁,၄၃၁	၂,၁၅၄	၁၀,၅၄၇	၄,၃၇၆	၆,၁၇၁
၇၄	၁၂,၇၀၀	၅,၂၂၅	၇,၄၇၅	၃,၁၁၄	၁,၂၁၁	၁,၉၀၃	၉,၅၈၆	၄,၀၁၄	၅,၅၇၂
၇၅	၂၂,၂၈၈	၉,၃၇၉	၁၂,၉၀၉	၅,၀၅၅	၁,၉၄၉	၃,၁၀၆	၁၇,၂၃၃	၇,၄၃၀	၉,၈၀၃
၇၆	၁၂,၀၄၇	၄,၈၂၂	၇,၂၂၅	၂,၉၉၄	၁,၁၁၄	၁,၈၈၀	၉,၀၅၃	၃,၇၀၈	၅,၃၄၅
၇၇	၉,၇၉၂	၄,၀၁၃	၅,၇၇၉	၂,၃၅၂	၈၉၇	၁,၄၅၅	၇,၄၄၀	၃,၁၁၆	၄,၃၂၄
၇၈	၁၁,၉၇၆	၄,၈၉၅	၇,၀၈၁	၂,၉၀၀	၁,၀၈၆	၁,၈၁၄	၉,၀၇၆	၃,၈၀၉	၅,၂၆၇
၇၉	၆,၇၆၀	၂,၈၂၈	၃,၉၃၂	၁,၆၂၆	၆၁၁	၁,၀၁၅	၅,၁၃၄	၂,၂၁၇	၂,၉၁၇
၈၀	၁၁,၈၂၃	၄,၆၃၅	၇,၁၈၈	၂,၇၁၂	၉၆၉	၁,၇၄၃	၉,၁၁၁	၃,၆၆၆	၅,၄၄၅

အသက်	လူဦးရေစုစုပေါင်း			မြို့ပြ			ကျေးလက်		
	ပေါင်း	ကျား	မ	ပေါင်း	ကျား	မ	ပေါင်း	ကျား	မ
၈၁	၆,၆၃၉	၂,၆၈၉	၃,၉၅၀	၁,၆၂၂	၆၁၈	၁,၀၀၄	၅,၀၁၇	၂,၀၇၁	၂,၉၄၆
၈၂	၇,၀၁၃	၂,၇၁၈	၄,၂၉၅	၁,၇၁၅	၆၂၅	၁,၀၉၀	၅,၂၉၈	၂,၀၉၃	၃,၂၀၅
၈၃	၆,၈၆၈	၂,၆၂၅	၄,၂၄၃	၁,၆၉၁	၅၈၄	၁,၁၀၇	၅,၁၇၇	၂,၀၄၁	၃,၁၃၆
၈၄	၅,၅၈၉	၂,၁၄၃	၃,၄၄၆	၁,၄၀၈	၄၆၈	၉၄၀	၄,၁၈၁	၁,၆၇၅	၂,၅၀၆
၈၅	၆,၆၄၃	၂,၅၁၉	၄,၁၂၄	၁,၆၁၈	၅၆၇	၁,၀၅၁	၅,၀၂၅	၁,၉၅၂	၃,၀၇၃
၈၆	၄,၀၅၅	၁,၄၉၂	၂,၅၆၃	၁,၁၃၂	၃၇၉	၇၅၃	၂,၉၂၃	၁,၁၁၃	၁,၈၁၀
၈၇	၂,၈၁၃	၁,၀၀၆	၁,၈၀၇	၇၈၆	၂၇၀	၅၁၆	၂,၀၂၇	၇၃၆	၁,၂၉၁
၈၈	၂,၂၁၈	၈၃၇	၁,၃၈၁	၅၅၂	၁၆၅	၃၈၇	၁,၆၆၆	၆၇၂	၉၉၄
၈၉	၁,၆၉၃	၆၂၈	၁,၀၆၅	၄၆၆	၁၄၅	၃၂၁	၁,၂၂၇	၄၈၃	၇၄၄
၉၀ နှစ်နှင့်အထက်	၇,၀၇၀	၂,၄၀၉	၄,၆၆၁	၂,၀၇၆	၆၄၁	၁,၄၃၅	၄,၉၉၄	၁,၇၆၈	၃,၂၂၆

ဇယား (က - ၅)။ လူဦးရေကို အသက်အုပ်စုအလိုက် ကျား/မ နှင့် မြို့ပြ/ကျေးလက် ခွဲခြားဖော်ပြသောဇယား

အသက်အုပ်စု	လူဦးရေစုစုပေါင်း			မြို့ပြ			ကျေးလက်		
	ပေါင်း	ကျား	မ	ပေါင်း	ကျား	မ	ပေါင်း	ကျား	မ
ပဲခူးတိုင်းဒေသကြီး	၄,၈၆၇,၃၇၃	၂,၃၂၂,၃၃၈	၂,၅၄၅,၀၃၅	၁,၀၇၂,၃၃၆	၅၀၁,၁၅၇	၅၇၁,၁၇၉	၃,၇၉၅,၀၃၇	၁,၈၂၁,၁၈၁	၁,၉၇၃,၈၅၆
၀ - ၄	၄၂၄,၈၆၇	၂၁၅,၂၀၆	၂၀၉,၆၆၁	၈၀,၃၈၉	၄၀,၇၈၆	၃၉,၆၀၃	၃၄၄,၄၇၈	၁၇၄,၄၂၀	၁၇၀,၀၅၈
၅ - ၉	၄၆၄,၇၇၆	၂၃၅,၁၃၀	၂၂၉,၆၄၆	၈၇,၁၀၇	၄၄,၃၅၄	၄၂,၇၅၃	၃၇၇,၆၆၉	၁၉၀,၇၇၆	၁၈၆,၈၉၃
၁၀ - ၁၄	၄၉၄,၂၀၃	၂၅၀,၉၀၇	၂၄၃,၂၉၆	၁၀၀,၆၃၅	၅၂,၀၂၉	၄၈,၆၀၆	၃၉၃,၅၆၈	၁၉၈,၈၇၈	၁၉၄,၆၉၀
၁၅ - ၁၉	၄၂၅,၇၂၆	၂၀၈,၀၇၆	၂၁၇,၆၅၀	၉၅,၇၈၄	၄၇,၃၈၈	၄၈,၃၉၆	၃၂၉,၉၄၂	၁၆၀,၆၈၈	၁၆၉,၂၅၄
၂၀ - ၂၄	၃၈၄,၄၂၃	၁၈၁,၇၈၇	၂၀၂,၆၃၆	၈၇,၅၉၈	၄၁,၈၉၉	၄၅,၆၉၉	၂၉၆,၈၂၅	၁၃၉,၈၈၈	၁၅၆,၉၃၇
၂၅ - ၂၉	၃၇၈,၆၄၉	၁၇၈,၄၇၀	၂၀၀,၁၇၉	၈၃,၃၁၅	၃၉,၂၉၇	၄၄,၀၁၈	၂၉၅,၃၃၄	၁၃၉,၁၇၃	၁၅၆,၁၆၁
၃၀ - ၃၄	၃၆၄,၂၀၆	၁၇၂,၁၁၈	၁၉၂,၀၈၈	၈၁,၄၁၆	၃၈,၃၇၄	၄၃,၀၄၂	၂၈၂,၇၉၀	၁၃၃,၇၄၄	၁၄၉,၀၄၆
၃၅ - ၃၉	၃၄၉,၇၀၆	၁၆၄,၈၀၈	၁၈၄,၈၉၈	၇၇,၂၅၅	၃၅,၄၉၈	၄၁,၇၅၇	၂၇၂,၄၅၁	၁၂၉,၃၁၀	၁၄၃,၁၄၁
၄၀ - ၄၄	၃၂၄,၃၂၉	၁၅၁,၅၆၉	၁၇၂,၇၆၀	၇၅,၀၅၂	၃၃,၇၀၅	၄၁,၃၄၇	၂၄၉,၂၇၇	၁၁၇,၈၆၄	၁၃၁,၄၁၃
၄၅ - ၄၉	၃၀၀,၆၇၉	၁၃၉,၆၅၅	၁၆၁,၀၂၄	၇၀,၇၃၁	၃၀,၈၂၇	၃၉,၉၀၄	၂၂၉,၉၄၈	၁၀၈,၈၂၈	၁၂၁,၁၂၀
၅၀ - ၅၄	၂၆၄,၃၆၈	၁၂၂,၄၁၈	၁၄၁,၉၅၀	၆၂,၄၉၄	၂၆,၈၉၉	၃၅,၅၉၅	၂၀၁,၈၇၄	၉၅,၅၁၉	၁၀၆,၃၅၅
၅၅ - ၅၉	၂၁၈,၅၉၄	၉၉,၉၃၃	၁၁၈,၆၂၁	၅၂,၅၁၉	၂၂,၆၁၂	၂၉,၉၀၇	၁၆၆,၀၇၅	၇၇,၃၆၁	၈၈,၇၁၄
၆၀ - ၆၄	၁၆၄,၅၀၅	၇၃,၈၅၉	၉၀,၆၄၆	၄၀,၆၆၇	၁၇,၁၉၈	၂၃,၄၆၉	၁၂၃,၈၃၈	၅၆,၆၆၁	၆၇,၁၇၇
၆၅ - ၆၉	၁၁၀,၄၆၆	၄၈,၁၅၀	၆၂,၃၁၆	၂၈,၅၀၂	၁၁,၈၆၅	၁၆,၆၃၇	၈၁,၉၆၄	၃၆,၂၈၅	၄၅,၆၇၉
၇၀ - ၇၄	၇၂,၅၈၉	၃၀,၅၇၄	၄၂,၀၁၅	၁၈,၁၆၇	၇,၃၃၈	၁၀,၈၂၉	၅၄,၄၂၂	၂၃,၂၃၆	၃၁,၁၈၆
၇၅ - ၇၉	၆၂,၈၆၃	၂၅,၉၃၇	၃၆,၉၂၆	၁၄,၉၂၇	၅,၆၅၇	၉,၂၇၀	၄၇,၉၃၆	၂၀,၂၈၀	၂၇,၆၅၆
၈၀ - ၈၄	၃၇,၉၃၂	၁၄,၈၁၀	၂၃,၁၂၂	၉,၁၄၈	၃,၂၆၄	၅,၈၈၄	၂၈,၇၈၄	၁၁,၅၄၆	၁၇,၂၃၈
၈၅ - ၈၉	၁၇,၄၂၂	၆,၄၈၂	၁၀,၉၄၀	၄,၅၅၄	၁,၅၂၆	၃,၀၂၈	၁၂,၈၆၈	၄,၉၅၆	၇,၉၁၂
၉၀ နှစ်နှင့်အထက်	၇,၀၇၀	၂,၄၀၉	၄,၆၆၁	၂,၀၇၆	၆၄၁	၁,၄၃၅	၄,၉၉၄	၁,၇၆၈	၃,၂၂၆
ပဲခူးခရိုင်	၁,၇၇၀,၇၈၅	၈၄၆,၁၁၀	၉၂၄,၆၇၅	၄၆၄,၇၄၁	၂၀၈,၁၈၆	၂၅၆,၅၅၅	၁,၃၀၆,၀၄၄	၆၂၇,၉၂၄	၆၇၈,၁၂၀
၀ - ၄	၁၇၁,၉၉၁	၈၇,၀၀၉	၈၄,၉၈၂	၃၇,၉၃၅	၁၉,၂၇၄	၁၈,၆၆၁	၁၃၄,၀၅၆	၆၇,၇၃၅	၆၆,၃၂၁
၅ - ၉	၁၉၀,၈၅၄	၉၆,၇၂၃	၉၄,၁၃၁	၄၁,၀၄၈	၂၀,၉၀၃	၂၀,၁၄၅	၁၄၉,၈၀၆	၇၅,၈၂၀	၇၃,၉၈၆
၁၀ - ၁၄	၂၀၀,၅၆၈	၁၀၂,၀၅၄	၉၈,၅၁၄	၄၇,၃၅၄	၂၄,၇၁၈	၂၂,၆၃၆	၁၅၃,၂၁၄	၇၇,၃၃၆	၇၅,၈၇၈
၁၅ - ၁၉	၁၆၄,၅၀၃	၈၀,၁၄၄	၈၄,၃၅၉	၄၃,၄၄၆	၂၁,၇၄၆	၂၁,၇၀၀	၁၂၁,၀၅၇	၅၈,၃၉၈	၆၂,၆၅၉
၂၀ - ၂၄	၁၄၁,၂၂၈	၆၆,၄၀၃	၇၄,၈၂၅	၃၉,၀၆၃	၁၈,၆၅၇	၂၀,၄၀၆	၁၀၂,၁၆၅	၄၇,၇၄၆	၅၄,၄၁၉

အသက်အုပ်စု	လူဦးရေစုစုပေါင်း			မြို့ပြ			ကျေးလက်		
	ပေါင်း	ကျား	မ	ပေါင်း	ကျား	မ	ပေါင်း	ကျား	မ
၂၅ - ၂၉	၁၃၅,၃၈၀	၆၃,၅၂၇	၇၁,၈၅၃	၃၆,၄၅၂	၁၇,၂၅၁	၁၉,၂၀၁	၉၈,၉၂၈	၄၆,၂၇၆	၅၂,၆၅၂
၃၀ - ၃၄	၁၂၆,၃၈၉	၅၉,၁၂၆	၆၇,၂၆၃	၃၄,၄၉၇	၁၆,၀၂၃	၁၈,၄၇၄	၉၁,၈၉၂	၄၃,၁၀၃	၄၈,၇၈၉
၃၅ - ၃၉	၁၂၀,၇၅၀	၅၆,၇၃၂	၆၄,၀၁၈	၃၂,၅၃၁	၁၄,၈၈၀	၁၇,၆၅၁	၈၈,၂၁၉	၄၁,၈၅၂	၄၆,၃၆၇
၄၀ - ၄၄	၁၁၁,၉၅၃	၅၂,၀၈၁	၅၉,၈၇၂	၃၁,၂၈၃	၁၄,၀၆၂	၁၇,၂၂၁	၈၀,၆၇၀	၃၈,၀၁၉	၄၂,၆၅၁
၄၅ - ၄၉	၁၀၄,၁၄၈	၄၇,၉၈၇	၅၆,၁၆၁	၂၉,၆၄၁	၁၂,၉၀၀	၁၆,၇၄၁	၇၄,၅၀၇	၃၅,၀၈၇	၃၉,၄၂၀
၅၀ - ၅၄	၈၇,၂၇၉	၄၀,၂၅၀	၄၇,၀၂၉	၂၅,၂၈၆	၁၀,၇၉၄	၁၄,၄၉၂	၆၁,၉၉၃	၂၉,၄၅၆	၃၂,၅၃၇
၅၅ - ၅၉	၆၉,၄၇၉	၃၁,၅၄၈	၃၇,၉၃၁	၂၀,၇၃၄	၈,၈၉၁	၁၁,၈၄၃	၄၈,၇၄၅	၂၂,၆၅၇	၂၆,၀၈၈
၆၀ - ၆၄	၅၁,၁၇၂	၂၂,၈၅၂	၂၈,၃၂၀	၁၅,၅၀၃	၆,၄၄၅	၉,၀၅၈	၃၅,၆၆၉	၁၆,၄၀၇	၁၉,၂၆၂
၆၅ - ၆၉	၃၆,၈၀၄	၁၆,၁၇၆	၂၀,၆၂၈	၁၁,၅၄၈	၄,၇၇၇	၆,၇၇၁	၂၅,၂၅၆	၁၁,၃၉၉	၁၃,၈၅၇
၇၀ - ၇၄	၂၃,၀၃၀	၉,၆၉၀	၁၃,၃၄၀	၇,၂၆၃	၂,၈၇၉	၄,၃၈၄	၁၅,၇၆၇	၆,၈၁၁	၉,၉၅၆
၇၅ - ၇၉	၁၈,၅၉၈	၇,၆၁၄	၁၀,၉၈၄	၅,၆၇၄	၂,၁၁၇	၃,၅၅၇	၁၂,၉၂၄	၅,၄၉၇	၇,၄၂၇
၈၀ - ၈၄	၉,၉၆၄	၃,၈၄၅	၆,၁၁၉	၃,၁၈၂	၁,၁၁၅	၂,၀၆၇	၆,၇၈၂	၂,၇၃၀	၄,၀၅၂
၈၅ - ၈၉	၄,၆၆၅	၁,၆၈၄	၂,၉၈၁	၁,၅၇၄	၅၃၀	၁,၀၄၄	၃,၀၉၁	၁,၁၅၄	၁,၉၃၇
၉၀ နှစ်နှင့်အထက်	၂,၀၃၀	၆၆၅	၁,၃၆၅	၇၂၇	၂၂၄	၅၀၃	၁,၃၀၃	၄၄၁	၈၆၂
ထောင်စုခန့်	၁,၁၂၃,၃၅၅	၅၃၄,၅၆၄	၅၈၈,၇၉၁	၂၃၁,၇၃၆	၁၀၇,၈၃၆	၁၂၃,၉၀၀	၈၉၁,၆၁၉	၄၂၆,၇၂၈	၄၆၄,၈၉၁
၀ - ၄	၁၀၉,၂၄၂	၅၅,၂၄၂	၅၄,၀၀၀	၁၇,၈၉၆	၈,၉၅၇	၈,၉၃၉	၉၁,၃၄၆	၄၆,၂၈၅	၄၅,၀၆၁
၅ - ၉	၁၁၇,၂၉၇	၅၉,၃၇၈	၅၇,၉၁၉	၁၉,၃၈၆	၉,၈၁၀	၉,၅၇၆	၉၇,၉၁၁	၄၉,၅၆၈	၄၈,၃၄၃
၁၀ - ၁၄	၁၂၂,၂၄၉	၆၁,၈၂၈	၆၀,၄၂၁	၂၁,၈၃၉	၁၁,၁၈၂	၁၀,၆၅၇	၁၀၀,၄၁၀	၅၀,၆၆၆	၄၉,၇၄၄
၁၅ - ၁၉	၁၀၄,၁၆၈	၅၀,၃၆၆	၅၃,၈၀၂	၂၂,၂၇၀	၁၀,၈၃၉	၁၁,၄၃၁	၈၁,၈၉၈	၃၉,၅၂၇	၄၂,၃၇၁
၂၀ - ၂၄	၉၀,၈၀၁	၄၂,၂၉၉	၄၈,၅၀၂	၁၉,၅၈၄	၉,၂၇၉	၁၀,၃၀၅	၇၁,၂၁၇	၃၃,၀၂၀	၃၈,၁၉၇
၂၅ - ၂၉	၈၆,၇၉၆	၄၀,၃၆၉	၄၆,၄၂၇	၁၇,၈၆၉	၈,၃၇၉	၉,၄၉၀	၆၈,၉၂၇	၃၁,၉၉၀	၃၆,၉၃၇
၃၀ - ၃၄	၈၂,၄၇၇	၃၉,၀၀၇	၄၃,၄၇၀	၁၇,၅၉၈	၈,၃၇၂	၉,၂၂၆	၆၄,၈၇၉	၃၀,၆၃၅	၃၄,၂၄၄
၃၅ - ၃၉	၇၇,၅၉၁	၃၆,၆၁၉	၄၀,၉၇၂	၁၆,၆၇၁	၇,၆၅၀	၉,၀၂၁	၆၀,၉၂၀	၂၈,၉၆၉	၃၁,၉၅၁
၄၀ - ၄၄	၇၂,၁၉၇	၃၃,၅၈၄	၃၈,၆၁၃	၁၆,၃၅၀	၇,၂၅၇	၉,၀၉၃	၅၅,၈၄၇	၂၆,၃၂၇	၂၉,၅၂၀
၄၅ - ၄၉	၆၅,၂၆၈	၃၀,၁၇၆	၃၅,၀၉၂	၁၄,၉၅၆	၆,၅၆၅	၈,၃၉၁	၅၀,၃၁၂	၂၃,၆၁၁	၂၆,၇၀၁
၅၀ - ၅၄	၅၄,၄၅၁	၂၅,၀၂၈	၂၉,၄၂၃	၁၂,၈၀၇	၅,၄၇၂	၇,၃၃၅	၄၁,၆၄၄	၁၉,၅၅၆	၂၂,၀၈၈
၅၅ - ၅၉	၄၅,၁၄၆	၂၀,၄၅၄	၂၄,၆၉၂	၁၀,၇၃၂	၄,၆၀၅	၆,၁၃၇	၃၄,၄၁၄	၁၅,၈၄၉	၁၈,၅၅၅
၆၀ - ၆၄	၃၁,၉၂၂	၁၄,၂၁၂	၁၇,၇၁၀	၇,၈၄၁	၃,၃၂၆	၄,၅၁၅	၂၄,၀၈၁	၁၀,၈၈၆	၁၃,၁၉၅

အသက်အုပ်စု	လူဦးရေစုစုပေါင်း			မြို့ပြ			ကျေးလက်		
	ပေါင်း	ကျား	မ	ပေါင်း	ကျား	မ	ပေါင်း	ကျား	မ
၆၅ - ၆၉	၂၃,၁၉၄	၉,၉၂၄	၁၃,၂၇၀	၅,၈၅၈	၂,၃၆၀	၃,၄၉၇	၁၇,၃၃၆	၇,၅၆၃	၉,၇၇၃
၇၀ - ၇၄	၁၅,၃၇၉	၆,၄၂၇	၈,၉၅၂	၃,၇၅၁	၁,၅၁၆	၂,၂၃၅	၁၁,၆၂၈	၄,၉၁၁	၆,၇၁၇
၇၅ - ၇၉	၁၂,၅၉၄	၅,၀၆၅	၇,၅၂၉	၃,၀၅၃	၁,၁၄၀	၁,၉၁၃	၉,၅၄၁	၃,၉၂၅	၅,၆၁၆
၈၀ - ၈၄	၇,၄၈၆	၂,၈၄၀	၄,၆၄၆	၁,၉၁၂	၆၈၄	၁,၂၂၈	၅,၅၇၄	၂,၁၅၆	၃,၄၁၈
၈၅ - ၈၉	၃,၅၉၂	၁,၂၆၈	၂,၃၂၄	၉၂၉	၃၁၃	၆၁၆	၂,၆၆၃	၉၅၅	၁,၇၀၈
ဇဝ နှစ်နှင့်အထက်	၁,၅၀၅	၄၇၈	၁,၀၂၇	၄၂၄	၁၂၉	၂၉၅	၁,၀၈၁	၃၄၉	၇၃၂
ပြည်ခရိုင်	၉၁၀,၉၀၂	၄၃၄,၅၅၁	၄၇၆,၃၅၁	၂၂၅,၄၆၄	၁၀၄,၇၇၇	၁၂၀,၆၈၇	၆၈၅,၄၃၈	၃၂၉,၇၇၄	၃၅၅,၆၆၄
၀ - ၄	၅၉,၇၄၄	၃၀,၃၃၃	၂၉,၄၂၁	၁၄,၁၅၂	၇,၂၂၆	၆,၉၂၆	၄၅,၅၉၂	၂၃,၁၀၇	၂၂,၄၈၅
၅ - ၉	၆၄,၇၆၉	၃၂,၇၆၀	၃၂,၀၀၉	၁၅,၃၅၂	၇,၈၄၂	၇,၅၁၀	၄၉,၄၁၇	၂၄,၉၁၈	၂၄,၄၉၉
၁၀ - ၁၄	၇၃,၆၂၆	၃၇,၅၄၈	၃၆,၀၇၈	၁၈,၆၅၈	၉,၆၁၉	၉,၀၃၉	၅၄,၉၆၈	၂၇,၉၂၉	၂၇,၀၃၉
၁၅ - ၁၉	၇၁,၈၂၃	၃၅,၃၉၁	၃၆,၄၃၂	၁၈,၇၆၃	၉,၁၂၅	၉,၆၃၈	၅၃,၀၆၀	၂၆,၂၆၆	၂၆,၇၉၄
၂၀ - ၂၄	၇၁,၆၀၅	၃၄,၆၂၁	၃၆,၉၈၄	၁၈,၀၇၉	၈,၆၇၈	၉,၄၀၁	၅၃,၅၂၆	၂၅,၉၄၃	၂၇,၅၈၃
၂၅ - ၂၉	၇၅,၂၁၃	၃၅,၈၄၄	၃၉,၃၆၉	၁၈,၂၉၉	၈,၅၅၁	၉,၇၄၈	၅၆,၉၁၄	၂၇,၂၉၃	၂၉,၆၂၁
၃၀ - ၃၄	၇၄,၅၉၀	၃၅,၄၂၄	၃၉,၁၆၆	၁၇,၉၉၃	၈,၅၃၀	၉,၄၆၃	၅၆,၅၉၇	၂၆,၈၉၄	၂၉,၇၀၃
၃၅ - ၃၉	၇၁,၉၄၃	၃၃,၉၂၆	၃၈,၀၁၇	၁၆,၉၉၅	၇,၇၅၁	၉,၂၄၄	၅၄,၉၄၈	၂၆,၁၇၅	၂၈,၇၇၃
၄၀ - ၄၄	၆၇,၅၇၀	၃၁,၇၄၁	၃၅,၈၂၉	၁၆,၄၈၉	၇,၄၂၀	၉,၀၆၉	၅၁,၀၈၁	၂၄,၃၂၁	၂၆,၇၆၀
၄၅ - ၄၉	၆၃,၇၉၀	၂၉,၉၄၇	၃၃,၈၄၃	၁၅,၆၉၀	၆,၇၇၈	၈,၉၁၂	၄၈,၁၀၀	၂၃,၁၆၉	၂၄,၉၃၁
၅၀ - ၅၄	၅၈,၈၃၂	၂၇,၄၆၄	၃၁,၃၆၈	၁၄,၅၆၃	၆,၃၇၃	၈,၁၉၀	၄၄,၂၆၉	၂၁,၀၉၁	၂၃,၁၇၈
၅၅ - ၅၉	၄၉,၅၅၂	၂၃,၀၅၆	၂၆,၄၉၆	၁၂,၄၁၂	၅,၄၁၄	၆,၉၉၈	၃၇,၁၄၀	၁၇,၆၇၂	၁၉,၄၆၈
၆၀ - ၆၄	၃၇,၆၆၉	၁၇,၁၇၁	၂၀,၄၉၈	၁၀,၁၀၄	၄,၃၈၀	၅,၇၂၄	၂၇,၅၆၅	၁၂,၇၉၁	၁၄,၇၇၄
၆၅ - ၆၉	၂၃,၂၀၅	၁၀,၂၁၅	၁၂,၉၉၀	၆,၂၉၃	၂,၆၉၈	၃,၅၉၅	၁၆,၉၁၂	၇,၅၁၇	၉,၃၉၅
၇၀ - ၇၄	၁၆,၂၂၇	၆,၈၅၉	၉,၃၆၈	၄,၀၇၅	၁,၆၇၄	၂,၄၀၁	၁၂,၁၅၂	၅,၁၈၅	၆,၉၆၇
၇၅ - ၇၉	၁၅,၀၅၀	၆,၂၉၄	၈,၇၅၆	၃,၅၃၇	၁,၃၈၁	၂,၁၅၆	၁၁,၅၁၃	၄,၉၁၃	၆,၆၀၀
၈၀ - ၈၄	၉,၆၃၈	၃,၇၂၀	၅,၉၁၈	၂,၃၂၃	၈၂၂	၁,၅၀၁	၇,၃၁၅	၂,၈၉၈	၄,၄၁၇
၈၅ - ၈၉	၄,၃၆၁	၁,၆၆၆	၂,၆၉၅	၁,၁၈၀	၃၆၉	၈၁၁	၃,၁၈၁	၁,၂၉၇	၁,၈၈၄
ဇဝ နှစ်နှင့်အထက်	၁,၆၉၅	၅၈၁	၁,၁၁၄	၅၀၇	၁၄၆	၃၆၁	၁,၁၈၈	၄၃၅	၇၅၃
သာယာဝတီခရိုင်	၁,၀၆၂,၃၃၁	၅၀၇,၁၁၃	၅၅၅,၂၁၈	၁၅၀,၃၉၅	၇၀,၃၅၈	၈၀,၀၃၇	၉၁၁,၉၃၆	၄၃၆,၇၅၅	၄၇၅,၁၈၁
၀ - ၄	၈၃,၈၉၀	၄၂,၆၃၂	၄၁,၂၅၈	၁၀,၄၀၆	၅,၃၂၉	၅,၀၇၇	၇၃,၄၈၄	၃၇,၃၁၃	၃၆,၁၈၁

အသက်အုပ်စု	လူဦးရေစုစုပေါင်း			မြို့ပြ			ကျေးလက်		
	ပေါင်း	ကျား	မ	ပေါင်း	ကျား	မ	ပေါင်း	ကျား	မ
၅ - ၉	၉၁,၈၅၆	၄၆,၂၆၉	၄၅,၅၈၇	၁၁,၃၂၁	၅,၇၉၉	၅,၅၂၂	၈၀,၅၃၅	၄၀,၄၇၀	၄၀,၀၆၅
၁၀ - ၁၄	၉၇,၇၆၀	၄၉,၄၇၇	၄၈,၂၈၃	၁၂,၇၈၄	၆,၅၁၀	၆,၂၇၄	၈၄,၉၇၆	၄၂,၉၆၇	၄၂,၀၀၉
၁၅ - ၁၉	၈၅,၂၃၂	၄၂,၁၇၅	၄၃,၀၅၇	၁၁,၃၀၅	၅,၆၇၈	၅,၆၂၇	၇၃,၉၂၇	၃၆,၄၉၇	၃၇,၄၃၀
၂၀ - ၂၄	၈၀,၇၈၉	၃၈,၄၆၄	၄၂,၃၂၅	၁၀,၈၇၂	၅,၂၈၅	၅,၅၈၇	၆၉,၉၁၇	၃၃,၁၇၉	၃၆,၇၃၈
၂၅ - ၂၉	၈၁,၂၆၀	၃၈,၇၃၀	၄၂,၅၃၀	၁၀,၆၉၅	၅,၁၁၆	၅,၅၇၉	၇၀,၅၆၅	၃၃,၆၁၄	၃၆,၉၅၁
၃၀ - ၃၄	၈၀,၇၅၀	၃၈,၅၆၁	၄၂,၁၈၉	၁၁,၃၂၈	၅,၄၄၉	၅,၈၇၉	၆၉,၄၂၂	၃၃,၁၁၂	၃၆,၃၁၀
၃၅ - ၃၉	၇၉,၄၂၂	၃၇,၅၃၁	၄၁,၈၉၁	၁၁,၀၅၈	၅,၂၁၇	၅,၈၄၁	၆၈,၃၆၄	၃၂,၃၁၄	၃၆,၀၅၀
၄၀ - ၄၄	၇၂,၆၀၉	၃၄,၁၆၃	၃၈,၄၄၆	၁၀,၉၃၀	၄,၉၆၆	၅,၉၆၄	၆၁,၆၇၉	၂၉,၁၉၇	၃၂,၄၈၂
၄၅ - ၄၉	၆၇,၄၇၃	၃၁,၅၄၅	၃၅,၉၂၈	၁၀,၄၄၄	၄,၅၈၄	၅,၈၆၀	၅၇,၀၂၉	၂၆,၉၆၁	၃၀,၀၆၈
၅၀ - ၅၄	၆၃,၈၀၆	၂၉,၆၇၆	၃၄,၁၃၀	၉,၈၃၈	၄,၂၆၀	၅,၅၇၈	၅၃,၉၆၈	၂၅,၄၁၆	၂၈,၅၅၂
၅၅ - ၅၉	၅၄,၄၁၇	၂၄,၉၁၅	၂၉,၅၀၂	၈,၆၃၁	၃,၇၀၂	၄,၉၂၉	၄၅,၇၈၆	၂၁,၂၁၃	၂၄,၅၇၃
၆၀ - ၆၄	၄၃,၇၄၂	၁၉,၆၂၄	၂၄,၁၁၈	၇,၂၁၉	၃,၀၄၇	၄,၁၇၂	၃၆,၅၂၃	၁၆,၅၇၇	၁၉,၉၄၆
၆၅ - ၆၉	၂၇,၂၆၃	၁၁,၈၃၅	၁၅,၄၂၈	၄,၈၀၃	၂,၀၂၉	၂,၇၇၄	၂၂,၄၆၀	၉,၈၀၆	၁၂,၆၅၄
၇၀ - ၇၄	၁၇,၉၅၃	၇,၅၉၈	၁၀,၃၅၅	၃,၀၇၈	၁,၂၆၉	၁,၈၀၉	၁၄,၈၇၅	၆,၃၂၉	၈,၅၄၆
၇၅ - ၇၉	၁၆,၆၂၁	၆,၉၆၄	၉,၆၅၇	၂,၆၆၃	၁,၀၁၉	၁,၆၄၄	၁၃,၉၅၈	၅,၉၄၅	၈,၀၁၃
၈၀ - ၈၄	၁၀,၈၄၄	၄,၄၀၅	၆,၄၃၉	၁,၇၃၁	၆၄၃	၁,၀၈၈	၉,၁၁၃	၃,၇၆၂	၅,၃၅၁
၈၅ - ၈၉	၄,၈၀၄	၁,၈၆၄	၂,၉၄၀	၈၇၁	၃၁၄	၅၅၇	၃,၉၃၃	၁,၅၅၀	၂,၃၈၃
၉၀ နှစ်နှင့်အထက်	၁,၈၄၀	၆၈၅	၁,၁၅၅	၄၁၈	၁၄၂	၂၇၆	၁,၄၂၂	၅၄၃	၈၇၉

ဇယား (က - ၆)။ အသက်အုပ်စုကြီးများအလိုက်လူဦးရေနှင့် မှီခိုသူအချိုးများကို မြို့ပြ/ကျေးလက် ခွဲခြားဖော်ပြသောဇယား

တိုင်းဒေသကြီး/ခရိုင်/ မြို့နယ်	အသက်အုပ်စုကြီးများအလိုက် မှီခိုသူအချိုး							
	၀ - ၁၄	၁၅ - ၆၄	၆၅+	စုစုပေါင်း မှီခိုသူအချိုး	ကလေး မှီခိုသူအချိုး	သက်ကြီးရွယ်အို မှီခိုသူအချိုး	၁၀ - ၁၇	၁၈+
ပဲခူးတိုင်းဒေသကြီး	၁,၃၈၃,၈၄၆	၃,၁၇၅,၁၈၅	၃၀၈,၃၄၂	၅၃.၃	၄၃.၆	၉.၇	၇၅၃,၆၄၀	၃,၂၂၄,၀၉၀
မြို့ပြ	၂၆၈,၁၃၁	၇၆,၈၃၁	၇၇,၃၇၄	၄၇.၅	၃၆.၉	၁၀.၆	၁၅၇,၄၃၆	၇၄၇,၄၀၄
ကျေးလက်	၁,၁၁၅,၇၁၅	၂,၄၉၈,၃၅၄	၂၃၀,၉၆၈	၅၅.၀	၄၅.၆	၉.၄	၅၉၆,၂၀၄	၂,၄၇၆,၆၈၆
ပဲခူးခရိုင်	၅၆၃,၄၁၃	၁,၁၁၂,၂၈၁	၉၅,၀၉၁	၅၉.၂	၅၀.၇	၈.၅	၃၀၂,၇၂၈	၁,၁၀၅,၂၁၂
ပဲခူးမြို့နယ်	၁၄၁,၂၂၆	၃၂၂,၉၇၅	၂၇,၂၃၃	၅၂.၁	၄၃.၇	၈.၄	၈၀,၇၇၅	၃၂၁,၈၁၂
သနပ်ပင်မြို့နယ်	၅၁,၄၁၇	၈၆,၁၃၇	၇,၇၃၃	၆၈.၇	၅၉.၇	၉.၀	၂၆,၂၉၂	၈၅,၈၅၉
ကဝမြို့နယ်	၆၆,၃၆၄	၁၁၉,၉၆၉	၁၁,၀၃၀	၆၄.၅	၅၅.၃	၉.၂	၃၄,၂၉၇	၁၂၀,၁၅၉
ဝေါမြို့နယ်	၆၁,၁၃၇	၁၀၅,၂၄၇	၉,၆၃၀	၆၇.၂	၅၈.၁	၉.၁	၃၂,၃၅၈	၁၀၄,၃၆၉
ညောင်လေးပင်မြို့နယ်	၆၀,၀၆၀	၁၂၇,၆၁၁	၁၁,၈၁၂	၅၆.၄	၄၇.၁	၉.၃	၃၃,၀၃၅	၁၂၇,၇၈၈
ကျောက်တံခါးမြို့နယ်	၈၂,၉၉၅	၁၅၆,၁၆၄	၁၂,၀၅၃	၆၀.၈	၅၃.၁	၇.၇	၄၄,၁၀၉	၁၅၃,၀၈၈
ခိုက်ဦးမြို့နယ်	၆၃,၂၉၈	၁၂၈,၃၂၀	၁၀,၉၁၂	၅၇.၈	၄၉.၃	၈.၅	၃၃,၉၁၇	၁၂၇,၅၅၅
ရွှေကျင်မြို့နယ်	၃၆,၉၁၆	၆၅,၈၅၈	၄,၆၈၈	၆၃.၂	၅၆.၁	၇.၁	၁၇,၉၄၅	၆၄,၅၈၂
တောင်ငူခရိုင်	၃၄၈,၇၈၈	၇၁၀,၈၁၇	၆၃,၇၅၀	၅၈.၁	၄၉.၁	၉.၀	၁၈၅,၆၈၈	၇၁၁,၁၂၈
တောင်ငူမြို့နယ်	၇၂,၈၂၅	၁၇၃,၃၅၃	၁၅,၈၇၈	၅၁.၂	၄၂.၀	၉.၂	၄၀,၇၅၄	၁၇၄,၃၇၆
ရေတာရှည်မြို့နယ်	၆၅,၀၁၃	၁၃၇,၃၃၇	၁၁,၂၄၃	၅၅.၅	၄၇.၃	၈.၂	၃၃,၃၂၈	၁၃၇,၂၃၀
ကျောက်ကြီးမြို့နယ်	၄၁,၀၁၀	၆၆,၄၁၂	၅,၉၀၇	၇၀.၇	၆၁.၈	၈.၉	၂၁,၀၆၈	၆၅,၅၀၃
ဖြူးမြို့နယ်	၈၁,၄၄၇	၁၆၀,၉၁၈	၁၄,၉၀၈	၅၉.၉	၅၀.၆	၉.၃	၄၃,၂၁၅	၁၆၁,၂၇၃
အုတ်တွင်းမြို့နယ်	၄၉,၉၁၂	၁၀၀,၆၉၈	၉,၂၁၈	၅၈.၈	၄၉.၆	၉.၂	၂၆,၆၈၉	၁၀၀,၇၄၁
ထန်းတပင်မြို့နယ်	၃၈,၅၈၁	၇၂,၀၉၉	၆,၅၉၆	၆၂.၆	၅၃.၅	၉.၁	၂၀,၆၃၄	၇၂,၀၀၅
ပြည်ခရိုင်	၁၉၈,၁၃၉	၆၄၂,၅၈၇	၇၀,၁၇၆	၄၁.၇	၃၀.၈	၁၀.၉	၁၁၅,၇၆၆	၆၇၀,၆၂၃
ပြည်မြို့နယ်	၅၃,၁၇၇	၁၈၀,၈၀၇	၁၇,၆၅၉	၃၉.၂	၂၉.၄	၉.၈	၃၂,၉၂၈	၁၈၅,၉၂၆
ပေါက်ခေါင်းမြို့နယ်	၃၀,၀၀၇	၈၇,၁၇၈	၇,၆၇၁	၄၃.၂	၃၄.၄	၈.၈	၁၇,၂၁၇	၈၈,၆၇၆
ပန်းတောင်းမြို့နယ်	၃၂,၇၃၁	၁၀၀,၃၁၀	၁၁,၁၇၃	၄၃.၇	၃၂.၆	၁၁.၁	၁၈,၀၃၇	၁၀၅,၀၄၅

တိုင်းဒေသကြီး/ခရိုင်/ မြို့နယ်	အသက်အုပ်စုကြီးများအလိုက် မှီခိုသူအချိုး							
	၀ - ၁၄	၁၅ - ၆၄	၆၅+	စုစုပေါင်း မှီခိုသူအချိုး	ကလေး မှီခိုသူအချိုး	သက်ကြီးရွယ်အို မှီခိုသူအချိုး	၁၀ - ၁၇	၁၈+
ပေါင်းစုမြို့နယ်	၂၉,၆၇၀	၉၆,၅၄၆	၁၁,၃၄၅	၄၇,၂၅၁	၃၀,၇၂၁	၁၆,၅၀၉	၁၁,၀၂၁	၁၀,၅၀၁
သဲကုန်းမြို့နယ်	၂၆,၃၇၅	၉၂,၈၀၆	၁၁,၇၇၆	၄၁,၀၀၀	၂၈,၀၀၀	၁၃,၀၀၀	၁၅,၀၀၀	၉,၀၀၀
ရွှေတောင်မြို့နယ်	၂၆,၁၇၉	၈၄,၉၄၀	၁၀,၅၅၂	၄၃,၂၀၀	၃၀,၀၀၀	၁၃,၀၀၀	၁၄,၀၀၀	၉,၀၀၀
သာယာဝတီခရိုင်	၂၇၃,၅၀၆	၇၀၉,၅၀၀	၇၉,၃၂၅	၄၉,၇၂၅	၃၈,၅၂၅	၁၁,၂၅၀	၁၄၉,၄၅၀	၇၃၇,၁၂၇
သာယာဝတီမြို့နယ်	၄၃,၁၈၀	၉၇,၃၈၇	၁၀,၅၃၇	၅၅,၀၀၀	၄၄,၀၀၀	၁၀,၀၀၀	၂၃,၀၉၀	၁၀၀,၁၇၇
လက်ပံတန်းမြို့နယ်	၅၂,၂၉၇	၁၁၂,၉၅၃	၁၂,၁၅၇	၅၇,၀၀၀	၄၆,၀၀၀	၁၀,၀၀၀	၂၇,၉၅၅	၁၁၅,၆၈၆
မင်းလှမြို့နယ်	၃၂,၂၇၀	၈၁,၄၀၂	၈,၈၁၉	၅၀,၀၀၀	၃၉,၆၀၀	၁၀,၀၀၀	၁၇,၃၅၅	၈၄,၂၁၂
အုတ်ဖိုမြို့နယ်	၃၂,၅၉၉	၈၅,၁၉၉	၈,၈၆၄	၄၈,၀၀၀	၃၈,၀၀၀	၁၀,၀၀၀	၁၈,၂၀၄	၈၇,၆၄၈
ဇီးကုန်းမြို့နယ်	၁၅,၁၀၀	၄၆,၆၅၉	၅,၇၆၄	၄၄,၀၀၀	၃၂,၀၀၀	၁၂,၀၀၀	၈,၀၆၃	၄၉,၆၇၈
နတ်တလင်းမြို့နယ်	၃၈,၁၈၂	၁၂၀,၁၉၅	၁၃,၇၆၄	၄၃,၀၀၀	၃၁,၀၀၀	၁၁,၀၀၀	၂၁,၆၁၅	၁၂၆,၁၂၃
မိုးညိုမြို့နယ်	၃၃,၆၅၃	၈၃,၈၆၁	၁၀,၀၅၆	၅၂,၀၀၀	၄၀,၀၀၀	၁၂,၀၀၀	၁၈,၁၈၂	၈၇,၇၇၀
ကြို့ပင်ကောက်မြို့နယ်	၂၆,၂၂၅	၈၁,၈၄၄	၉,၃၆၄	၄၃,၀၀၀	၃၂,၀၀၀	၁၁,၀၀၀	၁၅,၀၂၄	၈၅,၈၃၃

ဇယား (က - ၇)။ အိမ်ထောင်စုအရွယ်အစားအလိုက် အိမ်ထောင်စုဝင်အရေအတွက်ကို ဖော်ပြသောဇယား

တိုင်းဒေသကြီး/ခရိုင်/ မြို့နယ်	အိမ်ထောင်စုပေါင်း	အိမ်ထောင်စုဝင်အရေအတွက်								
		၁	၂	၃	၄	၅	၆	၇	၈	(၉) ဦးနှင့် အထက်
ပဲခူးတိုင်းဒေသကြီး	၁,၁၄၂,၉၇၄	၅၅,၁၃၀	၁၆၁,၀၅၆	၂၅၇,၅၅၁	၂၅၀,၈၆၆	၁၈၁,၃၃၂	၁၁၁,၂၁၉	၆၁,၇၈၅	၃၅,၃၄၃	၂၈,၆၉၂
ပဲခူးခရိုင်	၃၈၆,၇၆၂	၁၅,၉၉၄	၄၄,၉၄၅	၇၄,၆၅၄	၈၂,၈၄၉	၆၇,၂၃၅	၄၄,၉၅၃	၂၆,၆၂၆	၁၅,၉၆၉	၁၃,၅၃၇
ပဲခူးမြို့နယ်	၁၀၇,၁၃၂	၄,၆၃၄	၁၃,၈၂၉	၂၁,၄၀၃	၂၂,၇၈၆	၁၇,၉၃၀	၁၁,၈၅၁	၇,၀၃၆	၄,၃၄၆	၃,၃၁၇
သနပ်ပင်မြို့နယ်	၃၂,၅၂၇	၁,၃၃၆	၃,၇၄၁	၆,၃၄၁	၇,၁၀၆	၅,၇၆၂	၃,၉၄၀	၂,၁၄၃	၁,၂၄၆	၉၁၂
ကဝမြို့နယ်	၄၆,၀၇၅	၂,၁၁၉	၅,၇၆၇	၉,၄၂၅	၁၀,၃၆၇	၈,၂၃၅	၅,၀၈၆	၂,၆၉၁	၁,၄၂၁	၉၆၄
ဝေါမြို့နယ်	၃၇,၀၈၃	၁,၄၁၁	၃,၉၀၁	၆,၆၆၁	၇,၆၆၄	၆,၇၃၀	၄,၆၃၄	၂,၈၁၀	၁,၇၁၇	၁,၅၅၅
ညောင်လေးပင်မြို့နယ်	၄၄,၇၆၂	၂,၀၆၇	၅,၃၃၉	၈,၇၅၉	၉,၈၀၅	၇,၇၄၅	၅,၀၅၁	၂,၉၂၃	၁,၇၀၈	၁,၃၆၅
ကျောက်တံခါးမြို့နယ်	၅၁,၆၄၈	၁,၈၄၇	၅,၁၁၃	၉,၀၁၄	၁၀,၂၄၈	၈,၈၆၂	၆,၄၆၆	၄,၂၂၀	၂,၇၀၃	၃,၁၇၅
ဒိုက်ဦးမြို့နယ်	၄၅,၇၅၃	၁,၈၉၈	၅,၂၅၉	၉,၂၆၉	၁၀,၄၅၈	၈,၀၇၇	၅,၁၀၉	၂,၉၀၇	၁,၆၁၂	၁,၁၆၄
ရွှေကျင်မြို့နယ်	၂၁,၇၈၂	၆၈၂	၁,၉၉၆	၃,၇၈၂	၄,၄၁၅	၃,၈၉၄	၂,၈၁၆	၁,၈၉၆	၁,၂၁၆	၁,၀၈၅
တောင်ငူခရိုင်	၂၄၉,၄၅၂	၁၁,၉၃၆	၃၀,၆၅၇	၅၀,၃၂၃	၅၃,၁၀၅	၄၁,၃၅၄	၂၇,၁၃၉	၁၆,၁၂၆	၉,၇၀၂	၉,၁၁၀
တောင်ငူမြို့နယ်	၅၇,၄၆၀	၃,၀၈၂	၇,၅၉၈	၁၁,၉၂၀	၁၂,၀၈၉	၉,၁၂၄	၅,၉၂၇	၃,၅၀၃	၂,၁၂၇	၂,၀၉၀
ရေတာရှည်မြို့နယ်	၅၀,၅၂၇	၂,၅၆၃	၆,၉၀၉	၁၁,၄၄၈	၁၁,၄၃၀	၈,၁၅၈	၄,၈၈၂	၂,၆၂၃	၁,၄၂၉	၁,၀၈၅
ကျောက်ကြီးမြို့နယ်	၂၂,၈၈၃	၉၆၁	၂,၁၂၁	၃,၅၆၂	၄,၃၆၁	၃,၉၉၀	၃,၀၂၄	၂,၀၆၆	၁,၃၈၀	၁,၄၁၈
ဖြူးမြို့နယ်	၅၄,၉၃၁	၂,၃၁၆	၆,၂၁၉	၁၀,၁၁၂	၁၁,၃၆၃	၉,၂၆၈	၆,၃၆၈	၃,၉၄၉	၂,၅၇၀	၂,၇၆၆
အုတ်တွင်းမြို့နယ်	၃၆,၈၇၀	၁,၇၆၆	၄,၆၁၅	၇,၇၇၀	၇,၉၅၈	၆,၂၃၅	၄,၀၃၉	၂,၂၆၇	၁,၂၈၁	၉၃၉
ထန်းတပင်မြို့နယ်	၂၆,၇၈၁	၁,၂၄၈	၃,၁၉၅	၅,၅၁၁	၅,၉၀၄	၄,၅၇၉	၂,၈၉၉	၁,၇၁၈	၉၁၅	၈၁၂
ပြည်ခရိုင်	၂၃၆,၀၁၀	၁၃,၁၀၃	၄၁,၅၉၇	၆၄,၄၈၀	၅၃,၀၂၀	၃၂,၀၇၉	၁၆,၉၅၂	၇,၉၆၄	၄,၀၇၆	၂,၇၃၉
ပြည်မြို့နယ်	၅၈,၅၅၇	၂,၈၀၆	၉,၀၇၆	၁၄,၆၃၆	၁၂,၇၉၀	၈,၄၅၇	၄,၉၆၁	၂,၇၆၁	၁,၆၃၆	၁,၄၃၄
ပေါက်ခေါင်းမြို့နယ်	၃၂,၃၄၇	၁,၄၂၇	၅,၀၅၂	၉,၀၈၀	၇,၅၈၆	၄,၆၈၁	၂,၅၂၁	၁,၁၇၅	၅၆၂	၂၆၃
ပန်းတောင်းမြို့နယ်	၃၈,၈၉၂	၂,၂၈၀	၇,၄၃၁	၁၀,၉၆၁	၈,၈၂၄	၅,၀၂၁	၂,၅၁၉	၁,၀၈၂	၄၉၅	၂၇၉
ပေါင်းတည်မြို့နယ်	၃၆,၇၀၀	၁,၉၆၀	၆,၆၆၄	၁၀,၄၄၂	၈,၃၁၃	၄,၈၉၁	၂,၅၃၂	၁,၀၈၉	၅၀၇	၃၀၂
သဲကုန်းမြို့နယ်	၃၅,၉၅၀	၂,၃၃၇	၆,၅၉၅	၁၀,၀၆၀	၈,၁၉၉	၄,၈၀၄	၂,၃၄၈	၉၅၄	၄၂၇	၂၂၆
ရွှေတောင်မြို့နယ်	၃၃,၅၆၄	၂,၂၉၃	၆,၇၇၉	၉,၃၀၁	၇,၃၀၈	၄,၂၂၅	၂,၀၇၁	၉၀၃	၄၄၉	၂၃၅

တိုင်းဒေသကြီး/ခရိုင်/ မြို့နယ်	အိမ်ထောင်စုပေါင်း	အိမ်ထောင်စုဝင်အရေအတွက်								
		၁	၂	၃	၄	၅	၆	၇	၈	(၉) ဦးနှင့် အထက်
သာယာဝတီခရိုင်	၂၇၀,၇၅၀	၁၄,၀၉၇	၄၃,၈၅၇	၆၈,၀၉၄	၆၁,၈၉၂	၄၀,၆၆၄	၂၂,၁၇၅	၁၁,၀၆၉	၅,၅၉၆	၃,၃၀၆
သာယာဝတီမြို့နယ်	၃၆,၆၂၆	၂,၀၂၁	၅,၆၁၈	၈,၁၄၃	၈,၀၆၅	၅,၈၅၄	၃,၄၀၂	၁,၈၉၄	၁,၀၃၀	၅၉၉
လက်ပံတန်းမြို့နယ်	၄၃,၄၈၄	၂,၄၃၃	၆,၅၂၀	၉,၈၀၆	၉,၅၂၇	၆,၉၁၄	၄,၀၈၅	၂,၂၆၁	၁,၁၈၃	၇၅၅
မင်းလှမြို့နယ်	၃၀,၈၉၄	၁,၆၈၅	၄,၈၇၀	၇,၄၆၂	၇,၀၄၃	၄,၇၇၅	၂,၆၄၇	၁,၃၃၃	၆၆၂	၄၁၇
အုတ်ဖိုမြို့နယ်	၃၁,၈၉၄	၁,၅၂၃	၄,၉၁၆	၇,၈၅၁	၇,၅၈၁	၄,၉၄၂	၂,၆၅၁	၁,၃၉၆	၆၆၅	၃၆၉
ဇီးကုန်းမြို့နယ်	၁၈,၂၁၀	၁,၀၄၈	၃,၂၇၈	၅,၁၄၄	၃,၉၇၄	၂,၅၂၄	၁,၂၅၂	၅၇၈	၂၈၁	၁၃၁
နတ်တလင်းမြို့နယ်	၄၅,၇၆၉	၂,၂၀၈	၇,၈၀၄	၁၂,၉၄၀	၁၀,၇၃၇	၆,၄၃၃	၃,၁၉၆	၁,၄၂၁	၆၇၆	၃၅၄
မိုးညိုမြို့နယ်	၃၃,၂၈၇	၁,၆၇၈	၅,၆၂၀	၈,၆၂၇	၇,၇၃၈	၄,၈၆၄	၂,၇၀၈	၁,၁၆၁	၅၉၇	၂၉၄
ကြို့ပင်ကောက်မြို့နယ်	၃၀,၅၈၆	၁,၅၀၁	၅,၂၃၁	၈,၁၂၁	၇,၂၂၇	၄,၃၅၈	၂,၂၃၄	၁,၀၂၅	၅၀၂	၃၈၇

မြန်မာနိုင်ငံလူ့ဦးရေနှင့်အိမ်အကြောင်းအရာသန်းခေါင်စာရင်း

သန်းခေါင်စာရင်းအစီရင်ခံစာ အတွဲ (၃ - ဆ)

အပိုင်း (ခ) လူမှုရေးဆိုင်ရာအချက်အလက်များ

ဇယား (ခ - ဝ)။ အိမ်ထောင်စုလူဦးရေကို အိမ်ထောင်ဦးစီးနှင့်တော်စပ်ပုံအလိုက် ကျား/မ ခွဲခြားဖော်ပြသောဇယား

ကျား/မ	အိမ်ထောင်ဦးစီးနှင့်တော်စပ်ပုံ											
	စုစုပေါင်း	အိမ်ထောင် ဦးစီး	ဇနီး/ ခင်ပွန်း	သား/ သမီး	သမက်/ ချွေးမ	မြေး/ မြစ်	မိဘ/ ယောက်ျား	မောင်နှမ	အဘိုး/ အဘွား	ဆွေမျိုး	မွေးစားသား/ သမီး	ဆွေမျိုး မတော်စပ်သူ
ပဲခူးတိုင်းဒေသကြီး	၄,၇၄၃,၈၀၈	၁,၁၄၂,၉၇၄	၈၂၄,၄၄၆	၁,၉၁၆,၃၆၃	၁၅၅,၀၃၀	၃၁၆,၁၉၀	၇၅,၁၆၇	၉၁,၅၉၃	၃,၄၁၃	၁၄၇,၃၄၃	၁၀,၀၃၂	၆၁,၂၅၇
ကျား	၂,၂၂၇,၆၁၃	၈၇၇,၃၇၇	၂၇၅,၅၉၆	၉၃၇,၀၀၉	၇၁,၅၉၈	၁၅၈,၅၀၅	၁၈,၂၈၃	၃၃,၅၁၈	၈၀၇	၆၇,၄၅၇	၅,၁၁၉	၃၀,၃၄၄
မ	၂,၅၁၆,၁၉၅	၂၆၅,၅၉၇	၅၄၈,၈၅၀	၉၇၉,၃၅၄	၈၃,၄၃၂	၁၅၇,၆၈၅	၅၆,၈၈၄	၅၈,၀၇၅	၂,၆၀၆	၇၉,၈၈၆	၄,၉၁၃	၃၀,၉၁၃
ပဲခူးခရိုင်	၁,၇၂၃,၈၅၄	၃၈၆,၇၆၂	၂၇၇,၇၂၆	၇၃၆,၆၂၉	၅၂,၅၀၄	၁၂၈,၆၇၁	၂၄,၁၂၁	၃၄,၆၂၉	၉၁၃	၅၁,၉၆၆	၃,၅၇၀	၂၆,၃၆၃
ကျား	၈၀၈,၅၀၇	၂၉၆,၀၇၁	၇,၃၃၈	၃၅၈,၈၁၄	၂၅,၀၂၈	၆၄,၁၁၁	၅,၆၆၅	၁၃,၀၃၉	၂၀၃	၂၃,၉၉၃	၁,၇၈၄	၁၂,၄၆၁
မ	၉၁၅,၃၄၇	၉၀,၆၉၁	၂၇၀,၃၈၈	၃၇၇,၈၁၅	၂၇,၄၇၆	၆၄,၅၆၀	၁၈,၄၅၆	၂၁,၅၉၀	၇၁၀	၂၇,၉၇၃	၁,၇၈၆	၁၃,၉၀၂
တောင်ငူခရိုင်	၁,၀၉၁,၉၀၂	၂၄၉,၄၅၂	၁၇၅,၁၂၁	၄၇၀,၁၆၅	၃၃,၁၂၁	၇၇,၇၁၈	၁၅,၂၈၇	၂၂,၆၂၀	၆၀၅	၃၄,၆၂၁	၂,၀၁၀	၁၁,၁၈၂
ကျား	၅၁၁,၀၂၀	၁၈၂,၄၀၁	၁၀,၁၂၃	၂၂၉,၇၁၀	၁၄,၄၄၅	၃၉,၀၇၃	၃,၆၉၇	၈,၉၀၂	၁၂၇	၁၅,၈၁၃	၁,၀၁၉	၅,၇၁၀
မ	၅၈၀,၈၈၂	၆၇,၀၅၁	၁၆၄,၉၉၈	၂၄၀,၄၅၅	၁၈,၆၇၆	၃၈,၆၄၅	၁၁,၅၉၀	၁၃,၇၁၈	၄၇၈	၁၈,၈၀၈	၉၉၁	၅,၄၇၂
ပြည်ခရိုင်	၈၈၁,၆၆၅	၂၃၆,၀၁၀	၁၇၂,၄၄၆	၃၁၇,၃၈၂	၃၁,၆၁၅	၄၅,၇၁၆	၁၈,၁၉၉	၁၇,၄၀၉	၉၂၁	၂၉,၇၀၄	၁,၈၄၅	၁၀,၄၁၈
ကျား	၄၁၃,၈၇၇	၁၈၁,၁၄၅	၈,၉၆၈	၁၅၅,၁၀၇	၁၄,၉၂၉	၂၂,၉၉၉	၄,၈၈၄	၆,၁၀၂	၂၃၂	၁၃,၃၄၈	၉၂၆	၅,၂၃၇
မ	၄၆၇,၇၈၈	၅၄,၈၆၅	၁၆၃,၄၇၈	၁၆၂,၂၇၅	၁၆,၆၈၆	၂၂,၇၁၇	၁၃,၃၁၅	၁၁,၃၀၇	၆၈၉	၁၆,၃၅၆	၉၁၉	၅,၁၈၁
သာယာဝတီခရိုင်	၁,၀၄၆,၃၈၇	၂၇၀,၇၅၀	၁၉၉,၁၅၃	၃၉၂,၁၈၇	၃၇,၇၉၀	၆၄,၀၈၅	၁၇,၅၆၀	၁၆,၉၃၅	၉၇၄	၃၁,၀၅၂	၂,၆၀၇	၁၃,၂၉၄
ကျား	၄၉၄,၂၀၉	၂၁၇,၇၆၀	၁,၁၆၇	၁၉၃,၃၇၈	၁၇,၁၉၆	၃၂,၃၂၂	၄,၀၃၇	၅,၄၇၅	၂၄၅	၁၄,၃၀၃	၁,၃၉၀	၆,၉၃၆
မ	၅၅၂,၁၇၈	၅၂,၉၉၀	၁၉၇,၉၈၆	၁၉၈,၈၀၉	၂၀,၅၉၄	၃၁,၇၆၃	၁၃,၅၂၃	၁၁,၄၆၀	၇၂၉	၁၆,၇၄၉	၁,၂၁၇	၆,၃၅၈

ဇယား (ခ - ၂)။ အသက် (၁၀) နှစ်နှင့်အထက် အိမ်ထောင်စုနှင့် အဖွဲ့အစည်းလူဦးရေကို အိမ်ထောင်ရေး အခြေအနေနှင့် အသက်အုပ်စုအလိုက် ကျား/မ ခွဲခြားဖော်ပြသောဇယား

အသက်အုပ်စု	အိမ်ထောင်ရေးအခြေအနေ					
	စုစုပေါင်း	အပျို/လူပျို	အိမ်ထောင်ရှိ	မုဆိုးဖို/မုဆိုးမ	ကွဲကွာ	သာသနာဝင်
ကျား/မ						
၁၀ နှစ်နှင့်အထက်	၃,၉၇၇,၇၃၀	၁,၄၆၉,၈၈၀	၂,၁၄၅,၆၅၂	၂၆၁,၂၆၃	၆၄,၀၀၁	၃၆,၉၃၄
၁၀ - ၁၄	၄၉၄,၂၀၃	၄၉၄,၂၀၃	-	-	-	-
၁၅ - ၁၉	၄၂၅,၇၂၆	၃၇၉,၄၈၇	၃၈,၉၇၂	၄၄၂	၁,၄၇၁	၅,၃၅၄
၂၀ - ၂၄	၃၈၄,၄၂၃	၂၁၅,၆၇၂	၁၅၉,၇၆၆	၉၀၂	၄,၈၇၅	၃,၂၀၈
၂၅ - ၂၉	၃၇၈,၆၄၉	၁၁၇,၃၅၀	၂၄၉,၄၃၀	၂,၀၁၁	၇,၀၈၉	၂,၇၆၉
၃၀ - ၃၄	၃၆၄,၂၀၆	၆၈,၉၅၉	၂၈၀,၄၆၉	၄,၀၄၅	၈,၄၆၈	၂,၂၆၅
၃၅ - ၃၉	၃၄၉,၇၀၆	၄၆,၉၄၀	၂၈၄,၃၆၂	၇,၁၃၉	၈,၈၅၃	၂,၄၁၂
၄၀ - ၄၄	၃၂၄,၃၂၉	၃၇,၀၂၅	၂၆၄,၉၈၀	၁၁,၆၃၀	၈,၁၈၁	၂,၅၁၃
၄၅ - ၄၉	၃၀၀,၆၇၉	၃၀,၈၃၇	၂၄၂,၁၀၃	၁၇,၅၄၆	၇,၄၄၀	၂,၇၅၃
၅၀ - ၅၄	၂၆၄,၃၆၈	၂၅,၈၂၃	၂၀၅,၀၀၀	၂၄,၅၈၈	၆,၁၆၉	၂,၇၈၈
၅၅ - ၅၉	၂၁၈,၅၉၄	၁၉,၅၃၃	၁၆၀,၆၈၇	၃၀,၉၃၃	၄,၆၉၈	၂,၇၄၃
၆၀ - ၆၄	၁၆၄,၅၀၅	၁၃,၇၉၄	၁၁၁,၀၄၃	၃၃,၉၄၆	၃,၀၂၇	၂,၆၉၅
၆၅ - ၆၉	၁၁၀,၄၆၆	၈,၀၁၅	၆၆,၇၀၈	၃၁,၇၀၉	၁,၇၁၆	၂,၃၁၈
၇၀ - ၇၄	၇၂,၅၈၉	၄,၈၁၈	၃၇,၀၇၆	၂၈,၀၃၄	၉၀၂	၁,၇၅၉
၇၅ - ၇၉	၆၂,၈၆၃	၃,၆၉၂	၂၆,၈၂၂	၃၀,၀၈၁	၆၃၁	၁,၆၃၇
၈၀ - ၈၄	၃၇,၉၃၂	၂,၂၂၇	၁၂,၆၄၀	၂၁,၇၃၇	၃၀၄	၁,၀၂၄
၈၅ - ၈၉	၁၇,၄၂၂	၁,၀၃၉	၄,၃၀၉	၁၁,၄၅၅	၁၃၃	၄၈၆
၉၀ နှစ်နှင့်အထက်	၇,၀၇၀	၄၆၆	၁,၂၈၅	၅,၀၆၅	၄၄	၂၁၀

အသက်အုပ်စု	အိမ်ထောင်ရေးအခြေအနေ					
	စုစုပေါင်း	အပျို/လူပျို	အိမ်ထောင်ရှိ	မုဆိုးဖို/မုဆိုးမ	ကွဲကွာ	သာသနာဝင်
ကျား						
၁၀ နှစ်နှင့်အထက်	၁,၈၇၂,၀၀၂	၇၁၅,၁၉၈	၁,၀၄၃,၆၃၉	၅၅,၆၀၆	၂၄,၉၃၃	၃၂,၆၂၆
၁၀ - ၁၄	၂၅၀,၉၀၇	၂၅၀,၉၀၇	-	-	-	-
၁၅ - ၁၉	၂၀၈,၀၇၆	၁၉၂,၄၃၃	၉,၉၆၈	၁၇၈	၄၀၅	၅,၀၉၂
၂၀ - ၂၄	၁၈၁,၇၈၇	၁၁၃,၄၄၈	၆၃,၃၈၂	၂၄၆	၁,၇၂၃	၂,၉၈၈
၂၅ - ၂၉	၁၇၈,၄၇၀	၆၀,၁၇၅	၁၁၂,၅၄၉	၄၈၂	၂,၇၀၉	၂,၅၅၅
၃၀ - ၃၄	၁၇၂,၁၁၈	၃၂,၈၀၃	၁၃၃,၀၅၇	၈၅၃	၃,၃၅၄	၂,၀၅၁
၃၅ - ၃၉	၁၆၄,၈၀၈	၁၉,၈၆၂	၁၃၇,၈၀၃	၁,၃၇၇	၃,၆၀၄	၂,၁၆၂
၄၀ - ၄၄	၁၅၁,၅၆၉	၁၃,၈၁၉	၁၃၀,၀၃၅	၂,၁၃၇	၃,၃၆၇	၂,၂၁၁
၄၅ - ၄၉	၁၃၉,၆၅၅	၁၀,၂၇၆	၁၂၈,၈၅၂	၃,၁၇၂	၂,၉၃၈	၂,၄၁၇
၅၀ - ၅၄	၁၂၂,၄၁၈	၇,၈၇၅	၁၀၅,၀၉၀	၄,၆၇၂	၂,၃၈၉	၂,၃၉၂
၅၅ - ၅၉	၉၉,၉၇၃	၅,၅၃၉	၈၄,၆၂၃	၅,၇၃၁	၁,၇၄၉	၂,၃၃၁
၆၀ - ၆၄	၇၃,၈၅၉	၃,၅၃၂	၆၈,၂၈၃	၆,၆၄၄	၁,၁၄၅	၂,၂၅၅
၆၅ - ၆၉	၄၈,၁၅၀	၁,၈၃၃	၃၇,၅၄၉	၆,၁၈၈	၆၃၇	၁,၉၄၃
၇၀ - ၇၄	၃၀,၅၇၄	၁,၀၉၆	၂၈,၄၈၂	၆,၁၄၅	၃၈၆	၁,၄၆၅
၇၅ - ၇၉	၂၅,၉၃၇	၈၃၈	၁၅,၉၇၂	၇,၄၇၉	၃၀၄	၁,၃၄၄
၈၀ - ၈၄	၁၄,၈၁၀	၄၆၆	၇,၆၀၆	၅,၇၄၃	၁၅၁	၈၄၄
၈၅ - ၈၉	၆,၄၈၂	၂၀၁	၂,၆၃၁	၃,၁၈၂	၅၉	၄၀၉
၉၀ နှစ်နှင့်အထက်	၂,၄၀၉	၉၅	၇၅၇	၁,၃၇၇	၁၃	၁၆၇

အသက်အုပ်စု	အိမ်ထောင်ရေးအခြေအနေ					
	စုစုပေါင်း	အပျို/လူပျို	အိမ်ထောင်ရှိ	မုဆိုးဖို/မုဆိုးမ	ကွဲကွာ	သာသနာဝင်
မ						
၁၀ နှစ်နှင့်အထက်	၂,၁၀၅,၇၂၈	၇၅၄,၆၈၂	၁,၁၀၂,၀၁၃	၂၀၅,၆၅၇	၃၉,၀၆၈	၄,၃၀၈
၁၀ - ၁၄	၂၄၃,၂၉၆	၂၄၃,၂၉၆	-	-	-	-
၁၅ - ၁၉	၂၁၇,၆၅၀	၁၈၇,၀၅၄	၂၉,၀၀၄	၂၆၄	၁,၀၆၆	၂၆၂
၂၀ - ၂၄	၂၀၂,၆၃၆	၁၀၂,၂၂၄	၉၆,၃၈၄	၆၅၆	၃,၁၅၂	၂၂၀
၂၅ - ၂၉	၂၀၀,၁၇၉	၅၇,၁၇၅	၁၃၆,၈၈၁	၁,၅၂၉	၄,၃၈၀	၂၁၄
၃၀ - ၃၄	၁၉၂,၀၈၈	၃၆,၁၅၆	၁၄၇,၄၁၂	၃,၁၉၂	၅,၁၁၄	၂၁၄
၃၅ - ၃၉	၁၈၄,၈၉၈	၂၇,၀၇၈	၁၄၆,၅၅၉	၅,၇၆၂	၅,၂၄၉	၂၅၀
၄၀ - ၄၄	၁၇၂,၇၆၀	၂၃,၂၀၆	၁၃၄,၉၄၅	၉,၄၉၃	၄,၈၁၄	၃၀၂
၄၅ - ၄၉	၁၆၁,၀၂၄	၂၀,၅၆၁	၁၂၁,၂၅၁	၁၄,၃၇၄	၄,၅၀၂	၃၃၆
၅၀ - ၅၄	၁၄၁,၉၅၀	၁၇,၉၄၈	၉၉,၉၁၀	၁၉,၉၁၆	၃,၇၈၀	၃၉၆
၅၅ - ၅၉	၁၁၈,၆၂၁	၁၃,၉၉၄	၇၆,၀၆၄	၂၅,၂၀၂	၂,၉၄၉	၄၁၂
၆၀ - ၆၄	၉၀,၆၄၆	၁၀,၂၆၂	၅၀,၇၆၀	၂၇,၃၀၂	၁,၈၈၂	၄၄၀
၆၅ - ၆၉	၆၂,၃၁၆	၆,၁၈၂	၂၉,၁၅၉	၂၅,၅၂၁	၁,၀၇၉	၃၇၅
၇၀ - ၇၄	၄၂,၀၁၅	၃,၇၂၂	၁၅,၅၉၄	၂၁,၈၈၉	၅၁၆	၂၉၄
၇၅ - ၇၉	၃၆,၉၂၆	၂,၈၅၄	၁၀,၈၅၀	၂၂,၆၀၂	၃၂၇	၂၉၃
၈၀ - ၈၄	၂၃,၁၂၂	၁,၇၆၁	၅,၀၃၄	၁၅,၉၉၄	၁၅၃	၁၈၀
၈၅ - ၈၉	၁၀,၉၄၀	၈၃၈	၁,၆၇၈	၈,၂၇၃	၇၄	၇၇
၉၀ နှစ်နှင့်အထက်	၄,၆၆၁	၃၇၁	၅၂၈	၃,၆၈၈	၃၁	၄၃

ဇယား (ခ - ၃)။ အသက် (၁၅) နှစ်နှင့်အထက်လူဦးရေကို အိမ်ထောင်ရေးအခြေအနေနှင့် ကျား/မ ခွဲခြားဖော်ပြသောဇယား

ကျား/မ	အိမ်ထောင်ရေးအခြေအနေ					
	စုစုပေါင်း	အပျို/လူပျို	အိမ်ထောင်ရှိ	မုဆိုးဖို/မုဆိုးမ	ကွဲကွာ	သာသနာဝင်
ပဲခူးတိုင်းဒေသကြီး	၃,၄၈၃,၅၂၇	၉၇၅,၆၇၇	၂,၁၄၅,၆၅၂	၂၆၁,၂၆၃	၆၄,၀၀၁	၃၆,၉၃၄
ကျား	၁,၆၂၁,၀၉၅	၄၆၄,၂၉၁	၁,၀၄၃,၆၃၉	၅၅,၆၀၆	၂၄,၉၃၃	၃၂,၆၂၆
မ	၁,၈၆၂,၄၃၂	၅၁၁,၃၈၆	၁,၁၀၂,၀၁၃	၂၀၅,၆၅၇	၃၉,၀၆၈	၄,၃၀၈
ပဲခူးခရိုင်	၁,၂၀၇,၃၇၂	၃၅၆,၈၂၁	၇၅၅,၄၀၉	၈၆,၉၃၁	၂၁,၅၂၈	၁၆,၆၈၃
ကျား	၅၆၀,၃၂၄	၁၆၇,၉၅၀	၃၅၁,၈၈၈	၁၇,၄၇၆	၇,၈၇၂	၁၅,၁၃၈
မ	၆၄၇,၀၄၈	၁၈၈,၈၇၁	၃၉၃,၅၂၁	၆၉,၄၅၅	၁၃,၆၅၆	၁,၅၄၅
ပဲခူးမြို့နယ်	၃၅၀,၂၀၈	၁၁၀,၇၂၇	၁၉၉,၀၈၄	၂၅,၂၈၇	၆,၅၄၉	၈,၅၆၁
ကျား	၁၆၃,၅၈၅	၅၂,၂၁၁	၉၇,၀၁၉	၄,၅၅၅	၂,၄၃၇	၇,၃၆၃
မ	၁၈၆,၆၂၃	၅၈,၅၁၆	၁၀၂,၀၆၅	၂၀,၇၃၂	၄,၁၁၂	၁,၁၉၈
သာနပ်ပင်မြို့နယ်	၉၃,၈၇၀	၂၅,၃၀၁	၅၉,၄၂၁	၆,၅၆၅	၁,၆၄၁	၉၄၂
ကျား	၄၃,၂၆၆	၁၁,၇၁၆	၂၈,၆၆၆	၁,၃၆၃	၆၀၀	၉၂၁
မ	၅၀,၆၀၄	၁၃,၅၈၅	၃၀,၇၅၅	၅,၂၀၂	၁,၀၄၁	၂၁
ကဝမြို့နယ်	၁၃၀,၉၉၉	၃၄,၆၇၂	၈၄,၂၄၅	၉,၀၆၅	၁,၉၉၅	၁,၀၂၂
ကျား	၆၀,၀၉၈	၁၅,၇၂၈	၄၀,၆၄၉	၂,၀၄၀	၆၇၀	၁,၀၁၁
မ	၇၀,၉၀၁	၁၈,၉၄၄	၄၃,၅၉၆	၇,၀၂၅	၁,၃၂၅	၁၁
ဝေါမြို့နယ်	၁၁၄,၈၇၇	၃၂,၃၇၄	၇၀,၉၇၁	၈,၃၃၃	၂,၀၀၀	၁,၁၉၉
ကျား	၅၂,၆၁၉	၁၄,၇၁၀	၃၄,၂၉၈	၁,၇၀၇	၇၅၇	၁,၁၄၇
မ	၆၂,၂၅၈	၁၇,၆၆၄	၃၆,၆၇၃	၆,၆၂၆	၁,၂၄၃	၅၂
ညောင်လေးပင်မြို့နယ်	၁၃၉,၄၂၃	၄၂,၅၇၉	၈၂,၂၂၈	၁၀,၄၃၅	၂,၆၅၉	၁,၅၂၂
ကျား	၆၄,၀၀၆	၁၉,၇၀၆	၃၉,၇၁၂	၂,၁၈၃	၉၆၄	၁,၄၄၁
မ	၇၅,၄၁၇	၂၂,၈၇၃	၄၂,၅၁၆	၈,၂၅၂	၁,၆၉၅	၈၁
ကျောက်တံခါးမြို့နယ်	၁၆၈,၂၁၇	၅၂,၂၆၉	၁၀၀,၀၈၄	၁၁,၈၅၈	၂,၈၉၃	၁,၁၁၃
ကျား	၇၇,၉၄၈	၂၄,၉၈၄	၄၈,၄၀၄	၂,၄၈၈	၁,၀၀၂	၁,၀၇၀
မ	၉၀,၂၆၉	၂၇,၂၈၅	၅၁,၆၈၀	၉,၃၇၀	၁,၈၉၁	၄၃

ကျား/မ	အိမ်ထောင်ရေးအခြေအနေ					
	စုစုပေါင်း	အပျို/လူပျို	အိမ်ထောင်ရှိ	မုဆိုးဖို/မုဆိုးမ	ကွဲကွာ	သာသနာဝင်
ခိုက်ဦးမြို့နယ်	၁၃၉,၂၃၂	၃၉,၀၀၂	၈၅,၆၃၇	၁၀,၅၆၇	၂,၅၈၄	၁,၄၄၂
ကျား	၆၄,၄၃၅	၁၈,၂၅၈	၄၁,၇၅၆	၂,၀၆၁	၉၆၅	၁,၃၉၅
မ	၇၄,၇၉၇	၂၀,၇၄၄	၄၃,၈၈၁	၈,၅၀၆	၁,၆၁၉	၄၇
ရွှေကျင်မြို့နယ်	၇၀,၅၄၆	၁၉,၈၉၇	၄၃,၇၃၉	၄,၈၂၁	၁,၂၀၇	၈၈၂
ကျား	၃၄,၃၆၇	၁၀,၆၃၇	၂၁,၃၈၄	၁,၀၇၉	၄၇၇	၇၉၀
မ	၃၆,၁၇၉	၉,၂၆၀	၂၂,၃၅၅	၃,၇၄၂	၇၃၀	၉၂
တောင်ငူခရိုင်	၇၇၄,၅၆၇	၂၃၄,၀၉၂	၄၆၁,၆၁၆	၅၆,၄၃၉	၁၅,၃၇၃	၇,၀၄၇
ကျား	၃၅၈,၁၁၆	၁၁၂,၅၀၄	၂၂၂,၃၂၆	၁၁,၂၁၂	၅,၆၂၉	၆,၄၄၅
မ	၄၁၆,၄၅၁	၁၂၁,၅၈၈	၂၃၉,၂၉၀	၄၅,၂၂၇	၉,၇၄၄	၆၀၂
တောင်ငူမြို့နယ်	၁၈၉,၂၃၁	၆၂,၄၇၁	၁၀၇,၁၀၆	၁၃,၇၁၉	၃,၇၀၄	၂,၂၃၁
ကျား	၈၈,၃၁၇	၃၀,၇၁၄	၅၁,၈၆၁	၂,၃၉၈	၁,၃၈၁	၁,၉၆၃
မ	၁၀၀,၉၁၄	၃၁,၇၅၇	၅၅,၂၄၅	၁၁,၃၂၁	၂,၃၂၃	၂၆၈
ရေတာရှည်မြို့နယ်	၁၄၈,၅၈၀	၄၀,၄၀၁	၉၂,၃၈၃	၁၀,၇၅၀	၃,၆၆၄	၁,၃၈၂
ကျား	၇၀,၂၂၂	၂၀,၃၈၅	၄၄,၉၈၈	၂,၁၇၀	၁,၄၀၉	၁,၂၇၀
မ	၇၈,၃၅၈	၂၀,၀၁၆	၄၇,၃၉၅	၈,၅၈၀	၂,၂၅၅	၁၁၂
ကျောက်ကြီးမြို့နယ်	၇၂,၃၁၉	၂၂,၅၇၇	၄၂,၁၆၁	၅,၈၂၀	၁,၂၇၆	၄၈၅
ကျား	၃၃,၅၈၈	၁၁,၀၄၈	၂၀,၃၇၉	၁,၂၃၂	၄၇၄	၄၅၅
မ	၃၈,၇၃၁	၁၁,၅၂၉	၂၁,၇၈၂	၄,၅၈၈	၈၀၂	၃၀
ဖြူးမြို့နယ်	၁၇၅,၈၂၆	၅၃,၂၃၅	၁၀၅,၃၃၉	၁၂,၈၂၃	၃,၁၅၃	၁,၂၇၆
ကျား	၇၉,၉၁၀	၂၄,၇၂၄	၅၀,၃၀၉	၂,၅၇၁	၁,၀၆၈	၁,၂၃၈
မ	၉၅,၉၁၆	၂၈,၅၁၁	၅၅,၀၃၀	၁၀,၂၅၂	၂,၀၈၅	၃၈
အုတ်တွင်းမြို့နယ်	၁၀၉,၉၁၆	၃၂,၅၆၆	၆၆,၄၂၆	၇,၇၉၈	၂,၁၂၅	၁,၀၀၁
ကျား	၅၀,၂၆၀	၁၅,၁၈၆	၃၁,၇၉၇	၁,၅၉၀	၇၆၀	၉၂၇
မ	၅၉,၆၅၆	၁၇,၃၈၀	၃၄,၆၂၉	၆,၂၀၈	၁,၃၆၅	၇၄
ထန်းတပင်မြို့နယ်	၇၈,၆၉၅	၂၂,၈၄၂	၄၈,၂၁၁	၅,၅၂၉	၁,၄၅၁	၆၇၂
ကျား	၃၅,၈၁၉	၁၀,၄၄၇	၂၂,၉၉၂	၁,၂၅၁	၅၃၇	၅၉၂

ကျား/မ	အိမ်ထောင်ရေးအခြေအနေ					
	စုစုပေါင်း	အပျို/လူပျို	အိမ်ထောင်ရှိ	မုဆိုးဖို/မုဆိုးမ	ကွဲကွာ	သာသနာဝင်
မ	၄၂,၈၇၆	၁၂,၃၉၅	၂၅,၂၀၉	၄,၂၇၈	၉၁၄	၈၀
ပြည်ခရိုင်	၇၁၂,၇၆၃	၁၉၀,၆၅၅	၄၄၆,၅၂၆	၅၅,၂၃၂	၁၂,၈၄၅	၇,၅၀၅
ကျား	၃၃၃,၉၂၀	၉၁,၂၄၃	၂၁၈,၇၄၁	၁၂,၄၀၂	၅,၄၂၆	၆,၁၀၈
မ	၃၇၈,၈၄၃	၉၉,၄၁၂	၂၂၇,၇၈၅	၄၂,၈၃၀	၇,၄၁၉	၁,၃၉၇
ပြည်မြို့နယ်	၁၉၈,၄၆၆	၆၀,၆၂၄	၁၁၅,၇၉၃	၁၄,၆၇၄	၃,၆၁၈	၃,၇၅၇
ကျား	၉၂,၅၆၂	၂၉,၀၆၆	၅၆,၅၀၀	၂,၇၆၅	၁,၄၀၀	၂,၈၃၁
မ	၁၀၅,၉၀၄	၃၁,၅၅၈	၅၉,၂၉၃	၁၁,၉၀၉	၂,၂၁၈	၉၂၆
ပေါက်ခေါင်းမြို့နယ်	၉၄,၈၄၉	၂၄,၃၆၁	၆၂,၂၈၈	၆,၂၃၈	၁,၄၆၅	၄၉၇
ကျား	၄၅,၈၆၈	၁၂,၅၃၇	၃၃,၃၃၁	၁,၄၃၉	၆၅၄	၄၆၅
မ	၄၈,၉၈၁	၁၁,၈၂၄	၃၈,၉၅၇	၄,၇၉၉	၈၁၁	၃၂
ပန်းတောင်းမြို့နယ်	၁၁၁,၄၈၃	၂၆,၂၇၅	၇၃,၃၅၇	၈,၇၁၂	၂,၂၈၈	၈၅၁
ကျား	၅၂,၇၅၇	၁၂,၉၈၆	၃၅,၉၇၃	၂,၁၃၃	၉၉၀	၇၁၅
မ	၅၈,၇၂၆	၁၃,၂၈၉	၃၇,၃၈၄	၆,၅၇၉	၁,၂၉၈	၁၃၆
ပေါင်းတည်မြို့နယ်	၁၀၇,၈၉၁	၂၇,၆၀၈	၆၉,၂၅၀	၈,၃၈၄	၁,၉၅၀	၆၉၉
ကျား	၅၁,၀၄၁	၁၃,၃၁၇	၃၇,၂၀၀	၂,၀၃၄	၈၄၄	၆၄၆
မ	၅၆,၈၅၀	၁၄,၂၉၁	၃၂,၀၅၀	၆,၃၅၀	၁,၁၀၆	၅၃
သဲကုန်းမြို့နယ်	၁၀၄,၅၈၂	၂၇,၅၇၅	၆၅,၄၅၆	၉,၀၃၀	၁,၈၁၇	၇၀၄
ကျား	၄၈,၃၆၀	၁၂,၆၂၃	၃၂,၁၈၃	၂,၁၀၄	၇၉၆	၆၅၄
မ	၅၆,၂၂၂	၁၄,၉၅၂	၃၃,၂၇၃	၆,၉၂၆	၁,၀၂၁	၅၀
ရွှေတောင်မြို့နယ်	၉၅,၄၉၂	၂၄,၂၁၂	၆၀,၃၈၂	၈,၁၉၄	၁,၇၀၇	၉၉၇
ကျား	၄၃,၃၃၂	၁၀,၇၁၄	၂၉,၁၅၂	၁,၉၂၇	၇၄၂	၇၉၇
မ	၅၂,၁၆၀	၁၃,၄၉၈	၃၁,၂၃၀	၆,၂၆၇	၉၆၅	၂၀၀
သာယာဝတီခရိုင်	၇၈၈,၈၂၅	၁၉၄,၁၀၉	၅၁၂,၁၀၁	၆၂,၆၆၁	၁၄,၂၅၅	၅,၆၉၉
ကျား	၃၆၈,၇၃၅	၉၂,၅၉၄	၂၅၀,၆၈၄	၁၄,၅၁၆	၆,၀၀၆	၄,၉၃၅
မ	၄၂၀,၀၉၀	၁၀၁,၅၁၅	၂၆၁,၄၁၇	၄၈,၁၄၅	၈,၂၄၉	၇၆၄

ကျား/မ	အိမ်ထောင်ရေးအခြေအနေ					
	စုစုပေါင်း	အပျို/လူပျို	အိမ်ထောင်ရှိ	မုဆိုးဖို/မုဆိုးမ	ကွဲကွာ	သာသနာဝင်
သာယာဝတီမြို့နယ်	၁၀၇,၉၂၄	၂၇,၉၀၆	၆၈,၃၉၁	၈,၈၂၇	၂,၀၈၀	၇၂၀
ကျား	၅၁,၀၃၂	၁၃,၈၃၂	၃၃,၇၄၈	၁,၉၃၃	၈၅၃	၆၆၆
မ	၅၆,၈၉၂	၁၄,၀၇၄	၃၄,၆၄၃	၆,၈၉၄	၁,၂၂၇	၅၄
လက်ပံတန်းမြို့နယ်	၁၂၅,၁၁၀	၃၂,၅၈၂	၇၉,၄၉၆	၉,၉၂၅	၂,၂၃၄	၈၇၃
ကျား	၅၇,၉၅၆	၁၅,၄၅၁	၃၈,၄၆၃	၂,၃၅၆	၈၆၉	၈၁၇
မ	၆၇,၁၅၄	၁၇,၁၃၁	၄၁,၀၃၃	၇,၅၆၉	၁,၃၆၅	၅၆
မင်းလှမြို့နယ်	၉၀,၂၂၁	၂၂,၆၇၈	၅၇,၃၆၁	၇,၆၄၆	၁,၈၁၇	၇၁၉
ကျား	၄၂,၁၀၄	၁၁,၀၃၁	၂၈,၀၈၀	၁,၅၉၆	၇၉၀	၆၀၇
မ	၄၈,၁၁၇	၁၁,၆၄၇	၂၉,၂၈၁	၆,၀၅၀	၁,၀၂၇	၁၁၂
အုတ်ဖိုမြို့နယ်	၉၄,၀၆၃	၂၃,၃၅၆	၆၀,၉၃၂	၇,၃၉၆	၁,၇၀၆	၆၇၃
ကျား	၄၄,၀၇၃	၁၁,၄၀၈	၂၉,၇၉၀	၁,၅၆၁	၇၂၅	၅၈၉
မ	၄၉,၉၉၀	၁၁,၉၄၈	၃၁,၁၄၂	၅,၈၃၅	၉၈၁	၈၄
ဖီးကုန်းမြို့နယ်	၅၂,၄၂၃	၁၁,၃၀၄	၃၅,၄၆၀	၄,၃၀၀	၁,၀၀၀	၃၅၉
ကျား	၂၄,၅၇၄	၅,၄၃၈	၁၇,၄၀၁	၉၉၁	၄၀၇	၃၃၇
မ	၂၇,၈၄၉	၅,၈၆၆	၁၈,၀၅၉	၃,၃၀၉	၅၉၃	၂၂
နတ်တလင်းမြို့နယ်	၁၃၃,၉၅၉	၃၁,၃၉၆	၈၈,၈၃၀	၁၀,၄၅၈	၂,၂၆၅	၁,၀၁၀
ကျား	၆၂,၈၀၈	၁၄,၈၉၅	၄၃,၆၄၈	၂,၄၉၆	၉၉၉	၇၇၀
မ	၇၁,၁၅၁	၁၆,၅၀၁	၄၅,၁၈၂	၇,၉၆၂	၁,၂၆၆	၂၄၀
မိုးညိုမြို့နယ်	၉၃,၉၁၇	၂၂,၄၀၂	၆၂,၅၁၇	၇,၀၆၄	၁,၄၃၇	၄၉၇
ကျား	၄၃,၇၁၉	၁၀,၀၉၁	၃၀,၆၀၄	၁,၉၄၂	၅၉၁	၄၉၁
မ	၅၀,၁၉၈	၁၂,၃၁၁	၃၁,၉၁၃	၅,၁၂၂	၈၄၆	၆
ကြို့ပင်ကောက်မြို့နယ်	၉၁,၂၀၈	၂၂,၄၈၅	၅၉,၁၁၄	၇,၀၄၅	၁,၇၁၆	၈၄၈
ကျား	၄၂,၄၆၉	၁၀,၄၄၈	၂၈,၉၅၀	၁,၆၄၁	၇၇၂	၆၅၈
မ	၄၈,၇၃၉	၁၂,၀၃၇	၃၀,၁၆၄	၅,၄၀၄	၉၄၄	၁၉၀

မြန်မာနိုင်ငံလူ့ဦးရေနှင့်အိမ်အကြောင်းအရာသန်းခေါင်စာရင်း

သန်းခေါင်စာရင်းအစီရင်ခံစာ အတွဲ (၃ - ဆ)

အပိုင်း (၇) ပြည်တွင်း/ပြည်ပရွှေ့ပြောင်းသွားလာခြင်း

ဇယား (ဂ - ခ)။ နိုင်ငံခြားသို့ရောက်ရှိနေသော အိမ်ထောင်စုဝင်များကို ရောက်ရှိနေထိုင်သည့်နိုင်ငံနှင့် နေထိုင်ခဲ့သည့်ခရိုင်အလိုက် ကျား/မ ခွဲခြားဖော်ပြသောဇယား

ကျား/မ	ရောက်ရှိနေထိုင်သည့်နိုင်ငံ									
	စုစုပေါင်း	ထိုင်း	မလေးရှား	စင်ကာပူ	တရုတ်	ဂျပန်	ကိုရီးယား	အိန္ဒိယ	အမေရိကန်	အခြား
ပဲခူးတိုင်းဒေသကြီး	၁၆၉,၆၉၁	၁၂၉,၀၆၉	၂၆,၅၆၄	၆,၅၉၂	၂,၂၁၇	၃၀၆	၁,၄၂၅	၁၄၈	၆၉၉	၂,၆၇၁
ကျား	၁၁၀,၃၆၇	၈၀,၂၄၃	၂၁,၆၇၃	၂,၉၁၀	၁,၇၀၄	၁၈၉	၁,၄၀၃	၁၁၁	၄၁၅	၁,၇၁၉
မ	၅၉,၃၂၄	၄၈,၈၂၆	၄,၈၉၁	၃,၆၈၂	၅၁၃	၁၁၇	၂၂	၃၇	၂၈၄	၉၅၂
ပဲခူးခရိုင်	၉၉,၇၀၃	၈၀,၈၀၆	၁၂,၅၆၂	၂,၈၁၀	၆၃၆	၁၇၄	၁,၀၉၃	၅၀	၂၉၂	၁,၂၈၀
ကျား	၆၂,၀၆၁	၄၈,၅၁၉	၉,၆၃၁	၁,၂၇၅	၄၂၇	၁၁၂	၁,၀၈၁	၃၈	၁၈၇	၇၉၁
မ	၃၇,၆၄၂	၃၂,၂၈၇	၂,၉၃၁	၁,၅၃၅	၂၀၉	၆၂	၁၂	၁၂	၁၀၅	၄၈၉
တောင်ငူခရိုင်	၄၆,၃၈၂	၃၆,၀၅၂	၆,၆၁၆	၁,၆၁၆	၈၇၀	၄၄	၁၄၁	၆၂	၂၆၈	၇၁၃
ကျား	၃၀,၃၇၇	၂၂,၆၃၁	၅,၆၄၉	၅၉၄	၆၉၂	၂၀	၁၃၉	၄၇	၁၄၉	၄၅၆
မ	၁၆,၀၀၅	၁၃,၄၂၁	၉၆၇	၁,၀၂၂	၁၇၈	၂၄	၂	၁၅	၁၁၉	၂၅၇
ပြည်ခရိုင်	၈,၁၅၁	၂,၉၈၆	၃,၀၈၀	၁,၁၁၈	၄၃၆	၅၁	၆၈	၁၈	၈၄	၃၁၀
ကျား	၆,၃၃၂	၂,၂၃၉	၂,၆၉၄	၆၄၇	၃၈၄	၃၁	၆၆	၁၃	၄၄	၂၁၄
မ	၁,၈၁၉	၇၄၇	၃၈၆	၄၇၁	၅၂	၂၀	၂	၅	၄၀	၉၆
သာယာဝတီခရိုင်	၁၅,၄၅၅	၉,၂၂၅	၄,၃၀၆	၁,၀၄၈	၂၇၅	၃၇	၁၂၃	၁၈	၅၅	၃၆၈
ကျား	၁၁,၅၉၇	၆,၈၅၄	၃,၆၉၉	၃၉၄	၂၀၁	၂၆	၁၁၇	၁၃	၃၅	၂၅၈
မ	၃,၈၅၈	၂,၃၇၁	၆၀၇	၆၅၄	၇၄	၁၁	၆	၅	၂၀	၁၁၀

ဇယား (ဂ - ၂)။ နိုင်ငံခြားသို့ရောက်ရှိနေသော အိမ်ထောင်စုဝင်များကို ရောက်ရှိနေထိုင်သည့်နိုင်ငံနှင့် နိုင်ငံခြားတွင် ရောက်ရှိနေသည့် ကာလအပိုင်းအခြားအလိုက် ကျား/မ ခွဲခြားဖော်ပြသောဇယား

နိုင်ငံခြားတွင် ရောက်ရှိနေသည့် ကာလအပိုင်းအခြား	ရောက်ရှိနေထိုင်သည့်နိုင်ငံ										
	စုစုပေါင်း	စုစုပေါင်း (ရာခိုင်နှုန်း)	ထိုင်း	မလေးရှား	စင်ကာပူ	တရုတ်	ဂျပန်	ကိုရီးယား	အိန္ဒိယ	အမေရိကန်	အခြား
ကျား/မ	၁၆၉,၆၉၁	၁၀၀.၀	၁၂၉,၀၆၉	၂၆,၅၆၄	၆,၅၉၂	၂,၂၁၇	၃၀၆	၁,၄၂၅	၁၄၈	၆၉၉	၂,၆၇၁
(၁၅) လအောက်	၅၇,၉၂၁	၃၄.၁	၄၄,၉၃၅	၆,၅၂၅	၂,၇၅၂	၁,၆၀၉	၉၅	၇၆၀	၅၃	၉၂	၁,၁၀၀
(၁၅) လမှ (၄) နှစ်	၇၂,၁၃၅	၄၂.၅	၅၅,၉၄၈	၁၂,၁၀၄	၂,၀၉၂	၃၉၆	၆၂	၅၁၄	၅၈	၁၃၆	၈၂၅
(၅) နှစ်မှ (၉) နှစ်	၂၈,၀၀၅	၁၆.၅	၁၉,၆၅၆	၆,၁၈၉	၁,၂၆၀	၁၁၂	၈၅	၉၁	၁၂	၂၀၅	၃၉၅
(၁၀) နှစ်မှ (၁၉) နှစ်	၉,၄၉၆	၅.၆	၇,၀၁၅	၁,၄၆၀	၃၉၃	၇၄	၄၃	၄၂	၁၅	၁၉၃	၂၆၁
(၂၀) နှစ်နှင့်အထက်	၆၈၅	၀.၄	၃၇၆	၉၈	၄၇	၁၅	၁၆	၈	၆	၅၉	၆၀
မသိ/မဖြေ	၁,၄၄၉	၀.၉	၁,၁၃၉	၁၈၈	၄၈	၁၁	၅	၁၀	၄	၁၄	၃၀
ကျား	၁၁၀,၃၆၇	၆၅.၀	၈၀,၂၄၃	၂၁,၆၇၃	၂,၉၁၀	၁,၇၀၄	၁၈၉	၁,၄၀၃	၁၁၁	၄၁၅	၁,၇၁၉
(၁၅) လအောက်	၃၉,၂၃၉	၂၃.၁	၂၉,၇၂၁	၅,၅၈၂	၉၆၆	၁,၃၀၉	၆၆	၇၅၄	၃၈	၅၈	၇၄၅
(၁၅) လမှ (၄) နှစ်	၄၅,၅၂၁	၂၆.၈	၃၃,၉၄၂	၉,၃၄၁	၈၅၃	၂၅၉	၄၄	၅၀၇	၄၂	၆၅	၄၆၈
(၅) နှစ်မှ (၉) နှစ်	၁၈,၁၄၆	၁၀.၇	၁၁,၅၅၉	၅,၂၄၆	၇၄၆	၆၆	၄၃	၈၄	၁၁	၁၂၀	၂၇၁
(၁၀) နှစ်မှ (၁၉) နှစ်	၆,၀၆၈	၃.၆	၄,၀၈၆	၁,၂၇၄	၂၈၃	၅၀	၂၅	၄၂	၁၁	၁၂၂	၁၇၅
(၂၀) နှစ်နှင့်အထက်	၄၉၁	၀.၃	၂၆၂	၈၄	၃၁	၁၁	၆	၈	၅	၄၀	၄၄
မသိ/မဖြေ	၉၀၂	၀.၅	၆၇၃	၁၄၆	၃၁	၉	၅	၈	၄	၁၀	၁၆
မ	၅၉,၃၂၄	၃၅.၀	၄၈,၈၂၆	၄,၈၉၁	၃,၆၈၂	၅၁၃	၁၁၇	၂၂	၃၇	၂၈၄	၉၅၂
(၁၅) လအောက်	၁၈,၆၈၂	၁၁.၀	၁၅,၂၁၄	၉၄၃	၁,၇၈၆	၃၀၀	၂၉	၆	၁၅	၃၄	၃၅၅
(၁၅) လမှ (၄) နှစ်	၂၆,၆၁၄	၁၅.၇	၂၂,၀၀၆	၂,၇၆၃	၁,၂၃၉	၁၃၇	၁၈	၇	၁၆	၇၁	၃၅၇
(၅) နှစ်မှ (၉) နှစ်	၉,၈၅၉	၅.၈	၈,၀၉၇	၉၄၃	၅၁၄	၄၆	၄၂	၇	၁	၈၅	၁၂၄
(၁၀) နှစ်မှ (၁၉) နှစ်	၃,၄၂၈	၂.၀	၂,၉၂၉	၁၈၆	၁၁၀	၂၄	၁၈	-	၄	၇၁	၈၆
(၂၀) နှစ်နှင့်အထက်	၁၉၄	၀.၁	၁၁၄	၁၄	၁၆	၄	၁၀	-	၁	၁၉	၁၆
မသိ/မဖြေ	၅၄၇	၀.၃	၄၆၆	၄၂	၁၇	၂	-	၂	-	၄	၁၄

မြန်မာနိုင်ငံလူ့ဦးရေနှင့်အိမ်အကြောင်းအရာသန်းခေါင်စာရင်း

သန်းခေါင်စာရင်းအစီရင်ခံစာ အတွဲ (၃ - ဆ)

အပိုင်း (ဃ) ပညာရေးဆိုင်ရာအချက်အလက်များ

ဇယား (ဃ - ဝ)။ အသက် (၅) နှစ်နှင့်အထက် အိမ်ထောင်စုလူဦးရေကို စာတတ်မြောက်မှုရာခိုင်နှုန်းနှင့် အသက်အုပ်စုအလိုက် ကျား/မ ခွဲခြားဖော်ပြသောဇယား

အသက်အုပ်စု	ပေါင်း				ကျား				မ			
	စုစုပေါင်း	စာတတ်သူ	စာမတတ်သူ	စာတတ်မြောက်မှုရာခိုင်နှုန်း	စုစုပေါင်း	စာတတ်သူ	စာမတတ်သူ	စာတတ်မြောက်မှုရာခိုင်နှုန်း	စုစုပေါင်း	စာတတ်သူ	စာမတတ်သူ	စာတတ်မြောက်မှုရာခိုင်နှုန်း
ပဲခူးတိုင်းဒေသကြီး												
၅ - ၉	၄၆၀,၉၃၁	၃၇၀,၈၉၁	၉၀,၀၄၀	၈၀.၅	၂၃၂,၂၅၁	၁၈၅,၇၂၄	၄၆,၅၂၇	၈၀.၀	၂၂၈,၆၈၀	၁၈၅,၁၆၇	၄၃,၅၁၃	၈၀.၀
၁၀ - ၁၄	၄၈၀,၅၇၀	၄၆၉,၃၇၁	၁၁,၁၉၉	၉၇.၇	၂၃၉,၀၈၂	၂၃၃,၄၀၆	၅,၆၇၆	၉၇.၆	၂၄၁,၄၈၈	၂၃၅,၉၆၅	၅,၅၂၃	၉၇.၇
၁၅ - ၁၉	၄၀၈,၁၅၇	၃၉၅,၉၆၂	၁၂,၁၉၅	၉၇.၀	၁၉၅,၆၉၃	၁၉၀,၂၀၈	၅,၄၈၅	၉၇.၂	၂၁၂,၄၆၄	၂၀၅,၇၅၄	၆,၇၁၀	၉၆.၈
၂၀ - ၂၄	၃၆၆,၂၉၄	၃၅၂,၇၆၃	၁၃,၅၃၁	၉၆.၃	၁၆၇,၉၈၁	၁၆၂,၉၄၇	၅,၀၃၄	၉၇.၀	၁၉၈,၃၁၃	၁၈၉,၈၁၆	၈,၄၉၇	၉၅.၇
၂၅ - ၂၉	၃၆၅,၈၃၇	၃၄၉,၇၂၀	၁၆,၁၁၇	၉၅.၆	၁၆၈,၄၈၃	၁၆၂,၉၇၉	၅,၅၀၄	၉၆.၇	၁၉၇,၃၅၄	၁၈၆,၇၄၁	၁၀,၆၁၃	၉၄.၆
၃၀ - ၃၄	၃၅၄,၉၉၇	၃၃၇,၆၅၃	၁၇,၃၄၄	၉၅.၁	၁၆၅,၀၁၄	၁၅၉,၅၆၆	၅,၄၄၈	၉၆.၇	၁၈၉,၉၈၃	၁၇၈,၀၈၇	၁၁,၈၉၆	၉၃.၇
၃၅ - ၃၉	၃၄၂,၀၀၅	၃၂၄,၀၈၂	၁၇,၉၂၃	၉၄.၈	၁၅၈,၈၄၉	၁၅၃,၃၇၈	၅,၄၇၁	၉၆.၆	၁၈၃,၁၅၆	၁၇၀,၇၀၄	၁၂,၄၅၂	၉၃.၂
၄၀ - ၄၄	၃၁၇,၅၁၄	၃၀၀,၆၄၉	၁၆,၈၆၅	၉၄.၇	၁၄၆,၂၂၅	၁၄၁,၅၉၅	၄,၆၃၀	၉၆.၈	၁၇၁,၂၈၉	၁၅၉,၀၅၄	၁၂,၂၃၅	၉၂.၉
၄၅ - ၄၉	၂၉၄,၁၈၄	၂၇၇,၄၇၃	၁၆,၇၁၁	၉၄.၃	၁၃၄,၆၁၀	၁၃၀,၃၃၃	၄,၂၇၇	၉၆.၈	၁၅၉,၅၇၄	၁၄၇,၁၄၀	၁၂,၄၃၄	၉၂.၂
၅၀ - ၅၄	၂၅၈,၆၃၂	၂၄၃,၄၂၀	၁၅,၂၁၂	၉၄.၁	၁၁၇,၉၆၇	၁၁၄,၄၀၉	၃,၅၅၈	၉၇.၀	၁၄၀,၆၆၅	၁၂၉,၀၁၁	၁၁,၆၅၄	၉၁.၇
၅၅ - ၅၉	၂၁၃,၄၇၂	၁၉၉,၇၈၆	၁၃,၆၈၆	၉၃.၆	၉၆,၀၄၅	၉၃,၄၄၂	၂,၆၀၃	၉၇.၃	၁၁၇,၄၂၇	၁၀၆,၃၄၄	၁၁,၀၈၃	၉၀.၆
၆၀ - ၆၄	၁၆၀,၃၉၂	၁၄၇,၄၈၉	၁၂,၉၀၃	၉၂.၀	၇၀,၆၇၁	၆၈,၃၆၈	၂,၃၀၃	၉၆.၇	၈၉,၇၂၁	၇၉,၁၂၁	၁၀,၆၀၀	၈၈.၂
၆၅ - ၆၉	၁၀၇,၁၉၈	၉၆,၄၉၉	၁၀,၆၉၉	၉၀.၀	၄၅,၆၂၈	၄၃,၈၅၁	၁,၇၇၇	၉၆.၁	၆၁,၅၇၀	၅၂,၆၄၈	၈,၉၂၂	၈၅.၅
၇၀ - ၇၄	၇၀,၁၆၅	၆၀,၅၆၈	၉,၅၉၇	၈၆.၃	၂၈,၇၄၀	၂၇,၂၂၈	၁,၅၁၂	၉၄.၇	၄၁,၄၂၅	၃၃,၃၄၀	၈,၀၈၅	၈၀.၅
၇၅ - ၇၉	၆၀,၅၇၇	၅၀,၅၄၇	၁၀,၀၃၀	၈၃.၄	၂၄,၂၃၈	၂၂,၇၄၅	၁,၄၉၃	၉၃.၈	၃၆,၃၃၉	၂၇,၈၀၂	၈,၅၃၇	၇၆.၅
၈၀ - ၈၄	၃၆,၄၈၃	၂၉,၆၅၅	၆,၈၂၈	၈၁.၃	၁၃,၇၇၇	၁၂,၇၄၉	၁,၀၂၈	၉၂.၅	၂၂,၇၀၆	၁၆,၉၀၆	၅,၈၀၀	၇၄.၅
၈၅ - ၈၉	၁၆,၇၃၆	၁၃,၄၂၉	၃,၃၀၇	၈၀.၂	၅,၉၈၃	၅,၅၀၀	၄၈၃	၉၁.၉	၁၀,၇၅၃	၇,၉၂၉	၂,၈၂၄	၇၃.၇
၉၀ နှစ်နှင့်အထက်	၆,၇၉၆	၅,၂၉၃	၁,၅၀၃	၇၇.၉	၂,၂၁၉	၂,၀၁၅	၂၀၄	၉၀.၈	၄,၅၇၇	၃,၂၇၈	၁,၂၉၉	၇၁.၆
၁၀ နှစ်နှင့်အထက်	၃,၈၆၀,၀၀၉	၃,၆၅၄,၃၅၉	၂၀၅,၆၅၀	၉၄.၇	၁,၇၈၁,၂၀၅	၁,၇၂၄,၇၁၉	၅၆,၄၈၆	၉၆.၈	၂,၀၇၈,၈၀၄	၁,၉၂၉,၆၄၀	၁၄၉,၁၆၄	၉၂.၈
၁၅ နှစ်နှင့်အထက်	၃,၃၇၉,၄၃၉	၃,၁၈၄,၉၈၈	၁၉၄,၄၅၁	၉၄.၂	၁,၅၄၂,၁၂၃	၁,၄၉၁,၃၁၃	၅၀,၈၁၀	၉၆.၇	၁,၈၃၇,၃၁၆	၁,၆၉၃,၆၇၅	၁၄၃,၆၄၁	၉၂.၂
ပဲခူးခရိုင်												
၅ - ၉	၁၈၉,၁၇၄	၁၅၂,၀၀၃	၃၇,၁၇၁	၈၀.၄	၉၅,၄၂၂	၇၆,၂၆၅	၁၉,၁၅၇	၇၉.၉	၉၃,၇၅၂	၇၅,၇၃၈	၁၈,၀၁၄	၈၀.၈
၁၀ - ၁၄	၁၉၃,၇၈၄	၁၈၉,၂၄၇	၄,၅၃၇	၉၇.၇	၉၆,၀၈၁	၉၃,၈၁၀	၂,၂၇၁	၉၇.၆	၉၇,၇၀၃	၉၅,၄၃၇	၂,၂၆၆	၉၇.၇
၁၅ - ၁၉	၁၅၈,၆၅၉	၁၅၃,၆၀၁	၅,၀၅၈	၉၆.၈	၇၅,၅၈၁	၇၃,၃၈၄	၂,၁၉၇	၉၇.၁	၈၃,၀၇၈	၈၀,၂၁၇	၂,၈၆၁	၉၆.၆
၂၀ - ၂၄	၁၃၅,၁၀၅	၁၂၉,၄၁၆	၅,၆၈၉	၉၅.၈	၆၁,၆၂၈	၅၉,၆၄၂	၁,၉၈၆	၉၆.၈	၇၃,၄၇၇	၆၉,၇၇၄	၃,၇၀၃	၉၅.၀

အသက်အုပ်စု	ပေါင်း				ကျား				မ			
	စုစုပေါင်း	စာတတ်သူ	စာမတတ်သူ	စာတတ်မြောက်မှု ရာခိုင်နှုန်း	စုစုပေါင်း	စာတတ်သူ	စာမတတ်သူ	စာတတ်မြောက်မှု ရာခိုင်နှုန်း	စုစုပေါင်း	စာတတ်သူ	စာမတတ်သူ	စာတတ်မြောက်မှု ရာခိုင်နှုန်း
၂၅ - ၂၉	၁၃၀,၅၉၅	၁၂၃,၆၄၄	၆,၉၅၁	၉၄.၇	၅၉,၆၄၈	၅၇,၄၃၁	၂,၂၁၇	၉၆.၃	၇၀,၉၄၇	၆၆,၂၁၃	၄,၇၃၄	၉၃.၃
၃၀ - ၃၄	၁၂၃,၀၆၇	၁၁၅,၆၂၄	၇,၄၄၃	၉၄.၀	၅၆,၅၀၁	၅၄,၃၅၂	၂,၁၄၉	၉၆.၂	၆၆,၅၆၆	၆၁,၂၇၂	၅,၂၉၄	၉၂.၀
၃၅ - ၃၉	၁၁၇,၈၅၉	၁၀၉,၈၆၂	၈,၉၉၇	၉၃.၂	၅၄,၄၃၄	၅၂,၁၅၀	၂,၂၈၄	၉၅.၈	၆၃,၄၂၅	၅၇,၇၁၂	၅,၇၁၃	၉၁.၀
၄၀ - ၄၄	၁၀၉,၄၂၀	၁၀၁,၉၉၆	၇,၄၂၄	၉၃.၂	၅၀,၀၅၂	၄၈,၁၁၃	၁,၉၃၉	၉၆.၁	၅၉,၃၆၈	၅၃,၈၈၃	၅,၄၈၅	၉၀.၈
၄၅ - ၄၉	၁၀၁,၇၄၂	၉၄,၄၈၇	၇,၂၅၅	၉၂.၉	၄၆,၀၅၇	၄၄,၂၄၅	၁,၈၁၂	၉၆.၁	၅၅,၆၈၅	၅၀,၂၄၂	၅,၄၄၃	၉၀.၂
၅၀ - ၅၄	၈၅,၀၈၅	၇၈,၈၂၉	၆,၂၅၆	၉၂.၆	၃၈,၄၈၇	၃၇,၀၆၀	၁,၄၂၇	၉၆.၃	၄၆,၅၉၈	၄၁,၇၆၉	၄,၈၂၉	၈၉.၆
၅၅ - ၅၉	၆၇,၅၂၅	၆၂,၁၀၁	၅,၄၂၄	၉၂.၀	၂၉,၉၉၃	၂၉,၀၀၆	၉၈၇	၉၆.၇	၃၇,၅၃၂	၃၃,၀၉၅	၄,၄၃၇	၈၈.၂
၆၀ - ၆၄	၄၉,၅၁၆	၄၄,၃၆၈	၅,၁၄၈	၈၉.၆	၂၁,၅၃၃	၂၀,၆၁၃	၉၂၀	၉၅.၇	၂၇,၉၈၃	၂၃,၇၅၅	၄,၂၂၈	၈၄.၉
၆၅ - ၆၉	၃၅,၄၄၃	၃၁,၁၂၂	၄,၃၂၁	၈၇.၈	၁၅,၀၇၁	၁၄,၃၅၀	၇၂၁	၉၅.၂	၂၀,၃၇၂	၁၆,၇၇၂	၃,၆၀၀	၈၂.၃
၇၀ - ၇၄	၂၂,၀၄၇	၁၈,၅၄၃	၃,၅၀၄	၈၄.၁	၈,၉၀၄	၈,၃၄၃	၅၆၁	၉၃.၇	၁၃,၁၄၃	၁၀,၂၀၀	၂,၉၄၃	၇၇.၆
၇၅ - ၇၉	၁၇,၆၉၀	၁၄,၂၉၃	၃,၃၉၇	၈၀.၈	၆,၉၀၅	၆,၄၂၁	၄၈၄	၉၃.၀	၁၀,၇၈၅	၉,၈၇၂	၉၁၃	၉၁.၀
၈၀ - ၈၄	၉,၄၇၂	၇,၃၈၁	၂,၀၉၁	၇၇.၉	၃,၄၅၆	၃,၁၆၀	၂၉၆	၉၁.၄	၆,၀၁၆	၄,၂၂၁	၁,၇၉၅	၇၀.၂
၈၅ - ၈၉	၄,၄၂၈	၃,၃၅၆	၁,၀၇၂	၇၅.၈	၁,၄၉၀	၁,၃၄၅	၁၄၅	၉၀.၃	၂,၉၃၈	၂,၀၁၁	၉၂၇	၆၈.၄
၉၀ နှစ်နှင့်အထက်	၁,၉၃၅	၁,၄၂၇	၅၀၈	၇၃.၇	၅၉၈	၅၃၃	၆၅	၈၉.၁	၁,၃၃၇	၈၉၄	၄၄၃	၆၆.၉
၁၀ နှစ်နှင့်အထက်	၁,၃၆၃,၃၇၂	၁,၂၇၉,၂၉၇	၈၄,၀၇၅	၉၃.၈	၆၂၆,၄၁၉	၆၀၃,၉၅၈	၂၂,၄၆၁	၉၆.၄	၇၃၆,၉၅၃	၆၇၅,၃၃၉	၆၁,၆၁၄	၉၁.၆
၁၅ နှစ်နှင့်အထက်	၁,၁၆၉,၅၈၈	၁,၀၉၀,၀၅၀	၇၉,၅၃၈	၉၃.၂	၅၃၀,၃၃၈	၅၁၀,၁၄၈	၂၀,၁၉၀	၉၆.၂	၆၃၉,၂၅၀	၅၇၉,၉၀၂	၅၉,၃၄၈	၉၀.၇
ထောင်ငူခရိုင်												
၅ - ၉	၁၁၆,၃၈၈	၉၃,၁၅၈	၂၃,၂၃၀	၈၀.၀	၅၈,၆၆၅	၄၆,၆၅၈	၁၂,၀၀၇	၇၉.၅	၅၇,၇၂၃	၄၆,၅၀၀	၁၁,၂၂၃	၈၀.၆
၁၀ - ၁၄	၁၁၉,၃၃၄	၁၁၆,၄၈၉	၂,၈၄၅	၉၇.၆	၅၉,၂၆၃	၅၇,၈၁၁	၁,၄၅၂	၉၇.၅	၆၀,၀၇၁	၅၈,၆၇၈	၁,၃၉၃	၉၇.၇
၁၅ - ၁၉	၉၈,၆၇၃	၉၅,၅၁၂	၃,၁၆၁	၉၆.၈	၄၆,၉၇၂	၄၅,၅၂၄	၁,၄၄၈	၉၆.၉	၅၁,၇၀၁	၄၉,၉၈၈	၁,၇၁၃	၉၆.၇
၂၀ - ၂၄	၈၅,၁၈၀	၈၁,၅၅၀	၃,၆၃၀	၉၅.၇	၃၈,၂၅၅	၃၆,၉၀၅	၁,၃၅၀	၉၆.၅	၄၆,၉၂၅	၄၄,၆၄၅	၂,၂၈၀	၉၅.၁
၂၅ - ၂၉	၈၃,၃၆၆	၇၈,၉၉၇	၄,၃၆၉	၉၄.၈	၃၇,၇၃၃	၃၆,၂၄၀	၁,၄၉၃	၉၆.၀	၄၅,၆၃၃	၄၂,၇၅၇	၂,၈၇၆	၉၃.၇
၃၀ - ၃၄	၈၀,၂၅၀	၇၅,၃၂၃	၄,၉၂၇	၉၃.၉	၃၇,၂၃၃	၃၅,၇၂၂	၁,၅၁၁	၉၅.၈	၄၂,၉၇၇	၃၉,၆၀၁	၃,၃၇၆	၉၂.၁
၃၅ - ၃၉	၇၅,၇၇၆	၇၀,၆၆၃	၅,၁၁၃	၉၃.၃	၃၅,၂၁၀	၃၃,၆၇၅	၁,၅၃၅	၉၅.၆	၄၀,၅၆၆	၃၆,၉၈၈	၃,၅၇၈	၉၁.၂
၄၀ - ၄၄	၇၀,၅၇၄	၆၅,၃၈၀	၅,၁၉၄	၉၂.၆	၃၂,၂၇၈	၃၀,၈၈၆	၁,၃၉၂	၉၅.၇	၃၈,၂၆၆	၃၄,၄၉၄	၃,၇၇၂	၉၀.၁
၄၅ - ၄၉	၆၃,၇၄၆	၅၈,၅၄၅	၅,၂၀၁	၉၁.၈	၂၈,၉၆၄	၂၇,၅၉၀	၁,၃၇၄	၉၅.၃	၃၄,၇၈၂	၃၀,၉၅၅	၃,၈၂၇	၈၉.၀
၅၀ - ၅၄	၅၃,၂၁၂	၄၈,၃၁၈	၄,၈၉၄	၉၀.၈	၂၄,၀၃၈	၂၂,၈၈၄	၁,၁၅၄	၉၅.၂	၂၉,၁၇၄	၂၅,၄၃၄	၃,၇၄၀	၈၇.၂

အသက်အုပ်စု	ပေါင်း				ကျား				မ			
	စုစုပေါင်း	စာတတ်သူ	စာမတတ်သူ	စာတတ်မြောက်မှု ရာခိုင်နှုန်း	စုစုပေါင်း	စာတတ်သူ	စာမတတ်သူ	စာတတ်မြောက်မှု ရာခိုင်နှုန်း	စုစုပေါင်း	စာတတ်သူ	စာမတတ်သူ	စာတတ်မြောက်မှု ရာခိုင်နှုန်း
၅၅ - ၅၉	၄၄,၀၀၆	၃၉,၃၄၀	၄,၆၆၆	၈၉.၄	၁၉,၅၄၂	၁၈,၆၃၈	၉၀၄	၉၅.၄	၂၄,၄၆၄	၂၀,၇၀၂	၃,၇၆၂	၈၄.၆
၆၀ - ၆၄	၃၁,၀၆၃	၂၆,၈၅၈	၄,၂၀၅	၈၆.၅	၁၃,၅၁၆	၁၂,၇၀၉	၈၀၇	၉၄.၀	၁၇,၅၄၇	၁၄,၁၄၉	၃,၃၉၈	၈၀.၆
၆၅ - ၆၉	၂၂,၅၀၇	၁၈,၉၄၇	၃,၅၆၀	၈၄.၂	၉,၃၆၈	၈,၇၂၂	၆၄၆	၉၃.၁	၁၃,၁၈၉	၁၀,၂၂၅	၂,၉၆၄	၇၇.၈
၇၀ - ၇၄	၁၄,၈၄၇	၁၁,၅၇၀	၃,၂၇၇	၇၇.၉	၆,၀၂၃	၅,၄၄၈	၅၇၅	၉၀.၅	၈,၈၂၄	၆,၁၂၂	၂,၇၀၂	၆၉.၄
၇၅ - ၇၉	၁၂,၁၂၆	၈,၈၈၇	၃,၂၃၉	၇၃.၃	၄,၇၀၂	၄,၁၃၆	၅၆၆	၈၈.၀	၇,၄၂၄	၄,၇၅၁	၂,၆၇၃	၆၄.၀
၈၀ - ၈၄	၇,၂၁၆	၄,၉၄၉	၂,၂၆၇	၆၈.၆	၂,၆၄၄	၂,၂၂၂	၄၂၂	၈၄.၀	၄,၅၇၂	၂,၇၂၇	၁,၈၄၅	၅၉.၆
၈၅ - ၈၉	၃,၄၆၅	၂,၂၉၂	၁,၁၇၃	၆၆.၁	၁,၁၇၈	၉၉၃	၁၈၅	၈၄.၃	၂,၂၈၇	၁,၂၉၉	၉၈၈	၅၆.၈
၉၀ နှစ်နှင့်အထက်	၁,၄၅၂	၉၀၅	၅၄၇	၆၂.၃	၄၄၀	၃၅၇	၈၃	၈၁.၁	၁,၀၁၂	၅၄၈	၄၆၄	၅၄.၂
၁၀ နှစ်နှင့်အထက်	၈၆၆,၇၉၃	၈၀၄,၅၂၅	၆၂,၂၆၈	၉၂.၈	၃၉၇,၃၉၉	၃၈၀,၄၆၂	၁၆,၉၃၇	၉၅.၇	၄၆၉,၃၉၄	၄၂၄,၀၆၃	၄၅,၃၃၁	၉၀.၃
၁၅ နှစ်နှင့်အထက်	၇၄၇,၄၅၉	၆၈၈,၀၃၆	၅၉,၄၂၃	၉၂.၀	၃၃၈,၁၃၆	၃၂၂,၆၅၁	၁၅,၄၈၅	၉၅.၄	၄၀၉,၃၂၃	၃၆၅,၃၈၅	၄၃,၉၃၈	၈၉.၃
ပြည်ခရိုင်												
၅ - ၉	၆၄,၀၁၅	၅၀,၆၄၅	၁၃,၃၇၀	၇၉.၁	၃၂,၂၈၁	၂၅,၃၆၅	၆,၉၁၆	၇၈.၆	၃၁,၇၃၄	၂၅,၂၈၀	၆,၄၅၄	၇၉.၇
၁၀ - ၁၄	၇၁,၄၂၄	၆၉,၉၃၁	၁,၄၉၃	၉၇.၉	၃၅,၈၄၈	၃၅,၀၆၁	၇၈၇	၉၇.၈	၃၅,၅၇၆	၃၄,၈၇၀	၇၀၆	၉၈.၀
၁၅ - ၁၉	၆၇,၁၅၅	၆၅,၆၂၁	၁,၅၃၄	၉၇.၇	၃၂,၂၅၄	၃၁,၅၅၂	၇၀၂	၉၇.၈	၃၄,၉၀၁	၃၄,၀၆၉	၈၃၂	၉၇.၆
၂၀ - ၂၄	၆၆,၆၈၃	၆၄,၈၆၄	၁,၈၁၉	၉၇.၃	၃၀,၈၄၁	၃၀,၁၁၃	၇၂၈	၉၇.၆	၃၅,၈၄၂	၃၄,၇၅၁	၁,၀၉၁	၉၇.၀
၂၅ - ၂၉	၇၂,၀၈၇	၆၉,၈၂၅	၂,၂၆၂	၉၆.၉	၃၃,၅၉၉	၃၂,၇၈၅	၈၁၄	၉၇.၆	၃၈,၄၈၈	၃၇,၀၄၀	၁,၄၄၈	၉၆.၂
၃၀ - ၃၄	၇၂,၂၃၈	၆၉,၈၉၉	၂,၃၃၉	၉၆.၈	၃၃,၇၅၁	၃၂,၉၅၃	၇၉၈	၉၇.၆	၃၈,၄၈၇	၃၆,၉၄၆	၁,၅၄၁	၉၆.၀
၃၅ - ၃၉	၇၀,၀၈၇	၆၇,၇၉၅	၂,၂၉၂	၉၆.၇	၃၂,၆၀၉	၃၁,၈၆၄	၇၄၅	၉၇.၇	၃၇,၄၇၈	၃၅,၉၃၁	၁,၅၄၇	၉၅.၉
၄၀ - ၄၄	၆၆,၈၀၄	၆၃,၇၅၂	၂,၂၅၂	၉၆.၆	၃၀,၆၂၂	၂၉,၉၄၄	၆၇၈	၉၇.၈	၃၅,၃၈၂	၃၃,၈၀၈	၁,၅၇၄	၉၅.၆
၄၅ - ၄၉	၆၂,၂၃၄	၅၉,၉၉၇	၂,၂၃၇	၉၆.၃	၂၈,၈၇၄	၂၈,၃၃၆	၅၃၈	၉၈.၁	၃၃,၄၀၀	၃၁,၆၆၁	၁,၇၃၉	၉၄.၈
၅၀ - ၅၄	၅၇,၄၆၄	၅၅,၃၃၃	၂,၁၃၁	၉၆.၃	၂၆,၄၉၄	၂၆,၀၂၅	၄၆၉	၉၈.၂	၃၀,၉၇၀	၂၉,၃၀၈	၁,၆၆၂	၉၄.၆
၅၅ - ၅၉	၄၈,၃၅၈	၄၆,၅၉၀	၁,၇၆၈	၉၆.၃	၂၂,၂၅၂	၂၁,၉၂၂	၃၃၀	၉၈.၅	၂၆,၁၀၆	၂၄,၆၆၈	၁,၄၃၈	၉၄.၅
၆၀ - ၆၄	၃၆,၇၉၄	၃၅,၀၇၄	၁,၇၂၀	၉၅.၃	၁၆,၅၇၂	၁၆,၃၁၂	၂၆၀	၉၈.၄	၂၀,၂၂၂	၁၈,၇၆၂	၁,၄၆၀	၉၂.၈
၆၅ - ၆၉	၂၂,၅၀၈	၂၁,၀၂၅	၁,၄၈၃	၉၃.၄	၉,၇၄၇	၉,၅၄၁	၂၀၆	၉၇.၉	၁၂,၇၆၁	၁၁,၄၈၄	၁,၂၇၇	၉၀.၀
၇၀ - ၇၄	၁၅,၇၁၂	၁၄,၁၉၁	၁,၅၂၁	၉၀.၃	၆,၅၁၂	၆,၃၂၁	၁၉၁	၉၇.၁	၉,၂၀၀	၇,၈၇၀	၁,၃၃၀	၈၅.၅
၇၅ - ၇၉	၁၄,၅၅၃	၁၂,၇၂၈	၁,၈၂၅	၈၇.၅	၅,၉၇၂	၅,၇၄၃	၂၂၉	၉၆.၂	၈,၅၈၁	၆,၉၈၅	၁,၅၉၆	၈၁.၄
၈၀ - ၈၄	၉,၂၄၄	၇,၉၈၉	၁,၂၅၅	၈၆.၄	၃,၄၈၄	၃,၃၃၂	၁၅၂	၉၅.၆	၅,၇၆၀	၄,၆၅၇	၁,၁၀၃	၈၀.၉

အသက်အုပ်စု	ပေါင်း				ကျား				မ			
	စုစုပေါင်း	စာတတ်သူ	စာမတတ်သူ	စာတတ်မြောက်မှု ရာခိုင်နှုန်း	စုစုပေါင်း	စာတတ်သူ	စာမတတ်သူ	စာတတ်မြောက်မှု ရာခိုင်နှုန်း	စုစုပေါင်း	စာတတ်သူ	စာမတတ်သူ	စာတတ်မြောက်မှု ရာခိုင်နှုန်း
၈၅ - ၈၉	၄,၁၇၂	၃,၆၂၇	၅၄၅	၈၆.၉	၁,၅၅၁	၁,၄၆၇	၈၄	၉၄.၆	၂,၆၂၁	၂,၁၆၀	၄၆၁	၈၂.၄
၉၀ နှစ်နှင့်အထက်	၁,၆၃၂	၁,၃၉၉	၂၃၃	၈၅.၇	၅၄၄	၅၂၁	၂၃	၉၅.၈	၁,၀၈၈	၈၇၈	၂၁၀	၈၀.၇
၁၀နှစ်နှင့်အထက်	၇၅၈,၃၈၉	၇၂၉,၆၄၀	၂၈,၇၄၉	၉၆.၂	၃၅၁,၅၂၆	၃၄၃,၇၉၂	၇,၇၃၄	၉၇.၈	၄၀၆,၈၆၃	၃၈၅,၈၄၈	၂၁,၀၁၅	၉၄.၈
၁၅နှစ်နှင့်အထက်	၆၈၆,၉၆၅	၆၅၉,၇၀၉	၂၇,၂၅၆	၉၆.၀	၃၁၅,၆၇၈	၃၀၈,၇၃၁	၆,၉၄၇	၉၇.၈	၃၇၁,၂၈၇	၃၅၀,၉၇၈	၂၀,၃၀၉	၉၄.၅
သာယာဝတီခရိုင်												
၅ - ၉	၉၁,၃၅၄	၇၅,၀၈၅	၁၆,၂၆၉	၈၂.၂	၄၅,၈၈၃	၃၇,၄၃၆	၈,၄၄၇	၈၁.၆	၄၅,၄၇၁	၃၇,၆၄၉	၇,၈၂၂	၈၂.၈
၁၀ - ၁၄	၉၆,၀၂၈	၉၃,၇၀၄	၂,၃၂၄	၉၇.၆	၄၇,၈၉၀	၄၆,၇၂၄	၁,၁၆၆	၉၇.၆	၄၈,၁၃၈	၄၆,၉၈၀	၁,၁၅၈	၉၇.၆
၁၅ - ၁၉	၈၃,၆၇၀	၈၁,၂၂၈	၂,၄၄၂	၉၇.၁	၄၀,၈၈၆	၃၉,၇၄၈	၁,၁၃၈	၉၇.၂	၄၂,၇၈၄	၄၁,၄၈၀	၁,၃၀၄	၉၇.၀
၂၀ - ၂၄	၇၉,၃၂၆	၇၆,၉၃၃	၂,၃၉၃	၉၇.၀	၃၇,၂၅၇	၃၆,၂၈၇	၉၇၀	၉၇.၄	၄၂,၀၆၉	၄၀,၆၄၆	၁,၄၂၃	၉၆.၆
၂၅ - ၂၉	၇၉,၇၈၉	၇၇,၂၅၄	၂,၅၃၅	၉၆.၈	၃၇,၅၀၃	၃၆,၅၂၃	၉၈၀	၉၇.၄	၄၂,၂၈၆	၄၀,၇၃၁	၁,၅၅၅	၉၆.၃
၃၀ - ၃၄	၇၉,၄၄၂	၇၆,၈၀၇	၂,၆၃၅	၉၆.၇	၃၇,၄၈၉	၃၆,၅၃၉	၉၅၀	၉၇.၅	၄၁,၉၅၃	၄၀,၂၆၈	၁,၆၈၅	၉၆.၀
၃၅ - ၃၉	၇၈,၂၈၃	၇၅,၇၆၂	၂,၅၂၁	၉၆.၈	၃၆,၅၉၆	၃၅,၆၈၉	၉၀၇	၉၇.၅	၄၁,၆၈၇	၄၀,၀၇၃	၁,၆၁၄	၉၆.၁
၄၀ - ၄၄	၇၁,၅၁၆	၆၉,၅၂၁	၂,၉၉၅	၉၇.၂	၃၃,၂၇၃	၃၂,၆၅၂	၆၂၁	၉၈.၁	၃၈,၂၄၃	၃၆,၈၆၉	၁,၃၇၄	၉၆.၄
၄၅ - ၄၉	၆၆,၄၂၂	၆၄,၄၄၄	၁,၉၇၈	၉၇.၀	၃၀,၇၁၅	၃၀,၁၆၂	၅၅၃	၉၈.၂	၃၅,၇၀၇	၃၄,၂၈၂	၁,၄၂၅	၉၆.၀
၅၀ - ၅၄	၆၂,၈၇၁	၆၀,၉၄၀	၁,၉၃၁	၉၆.၉	၂၈,၉၄၈	၂၈,၄၄၀	၅၀၈	၉၈.၂	၃၃,၉၂၃	၃၂,၅၀၀	၁,၄၂၃	၉၅.၈
၅၅ - ၅၉	၅၃,၅၈၃	၅၁,၇၅၅	၁,၈၂၈	၉၆.၆	၂၄,၂၅၈	၂၃,၈၇၆	၃၈၂	၉၈.၄	၂၉,၃၂၅	၂၇,၈၇၉	၁,၄၄၆	၉၅.၁
၆၀ - ၆၄	၄၃,၀၁၉	၄၁,၁၈၉	၁,၈၃၀	၉၅.၇	၁၉,၀၅၀	၁၈,၇၃၄	၃၁၆	၉၈.၃	၂၃,၉၆၉	၂၂,၄၅၅	၁,၅၁၄	၉၃.၇
၆၅ - ၆၉	၂၆,၇၄၀	၂၅,၄၀၅	၁,၃၃၅	၉၅.၀	၁၁,၄၄၂	၁၁,၂၃၈	၂၀၄	၉၈.၂	၁၅,၂၉၈	၁၄,၁၆၇	၁,၁၃၁	၉၂.၆
၇၀ - ၇၄	၁၇,၅၅၉	၁၆,၂၆၄	၁,၂၉၅	၉၂.၆	၇,၃၀၁	၇,၁၁၆	၁၈၅	၉၇.၅	၁၀,၂၅၈	၉,၁၄၈	၁,၁၁၀	၈၉.၂
၇၅ - ၇၉	၁၆,၂၀၈	၁၄,၆၃၉	၁,၅၆၉	၉၀.၃	၆,၆၅၉	၆,၄၄၅	၂၁၄	၉၆.၈	၉,၅၄၉	၈,၁၉၄	၁,၃၅၅	၈၅.၈
၈၀ - ၈၄	၁၀,၅၅၁	၉,၃၃၆	၁,၂၁၅	၈၈.၅	၄,၁၉၃	၄,၀၃၅	၁၅၈	၉၆.၂	၆,၃၅၈	၅,၃၀၁	၁,၀၅၇	၈၃.၄
၈၅ - ၈၉	၄,၆၇၁	၄,၁၅၄	၅၁၇	၈၈.၉	၁,၇၆၄	၁,၆၉၅	၆၉	၉၆.၁	၂,၉၀၇	၂,၄၅၉	၄၄၈	၈၄.၆
၉၀ နှစ်နှင့်အထက်	၁,၇၇၇	၁,၅၆၂	၂၁၅	၈၇.၉	၆၃၇	၆၀၄	၃၃	၉၄.၈	၁,၁၄၀	၉၅၈	၁၈၂	၈၄.၀
၁၀နှစ်နှင့်အထက်	၈၇၁,၄၅၅	၈၄၀,၈၉၇	၃၀,၅၅၈	၉၆.၅	၄၀၅,၈၆၁	၃၉၆,၅၀၇	၉,၃၅၄	၉၇.၇	၄၆၅,၅၉၄	၄၄၄,၃၉၀	၂၁,၂၀၄	၉၅.၄
၁၅နှစ်နှင့်အထက်	၇၇၅,၄၂၇	၇၄၇,၁၉၃	၂၈,၂၃၄	၉၆.၄	၃၅၇,၉၇၁	၃၄၉,၇၈၃	၈,၁၈၈	၉၇.၇	၄၁၇,၄၅၆	၃၉၇,၄၁၀	၂၀,၀၄၆	၉၅.၂

ဇယား (ဃ - ၂)။ အသက် (၁၅) နှစ်နှင့်အထက် အိမ်ထောင်စုလူဦးရေကို စာတတ်မြောက်မှုရာခိုင်နှုန်းနှင့် မြို့ပြ/ကျေးလက်အလိုက် ကျား/မ ခွဲခြားဖော်ပြသောဇယား

မြို့ပြ/ကျေးလက်	ပေါင်း				ကျား				မ			
	စုစုပေါင်း	စာတတ်သူ	စာမတတ်သူ	စာတတ်မြောက်မှုရာခိုင်နှုန်း	စုစုပေါင်း	စာတတ်သူ	စာမတတ်သူ	စာတတ်မြောက်မှုရာခိုင်နှုန်း	စုစုပေါင်း	စာတတ်သူ	စာမတတ်သူ	စာတတ်မြောက်မှုရာခိုင်နှုန်း
ပဲခူးတိုင်းဒေသကြီး												
မြို့ပြ	၃,၃၇၉,၄၃၉	၃,၁၈၄,၉၈၈	၁၉၄,၄၅၁	၉၄.၂	၁,၅၄၂,၁၂၃	၁,၄၉၁,၃၁၃	၅၀,၈၁၀	၉၆.၇	၁,၈၃၇,၃၁၆	၁,၆၉၃,၆၇၅	၁၄၃,၆၄၁	၉၂.၂
ကျေးလက်	၇၅၉,၂၆၁	၇၂၇,၉၂၆	၃၁,၃၃၅	၉၅.၉	၃၃၂,၉၇၀	၃၂၅,၈၆၁	၇,၁၀၉	၉၇.၉	၄၂၆,၂၉၁	၄၀၂,၀၆၅	၂၄,၂၂၆	၉၄.၃
	၂,၆၂၀,၁၇၈	၂,၄၅၇,၀၆၂	၁၆၃,၁၁၆	၉၃.၈	၁,၂၀၉,၁၅၃	၁,၁၆၅,၄၅၂	၄၃,၇၀၁	၉၆.၄	၁,၄၁၁,၀၂၅	၁,၂၉၁,၆၁၀	၁၁၉,၄၁၅	၉၁.၅
ပဲခူးခရိုင်												
မြို့ပြ	၁,၁၆၉,၅၈၈	၁,၀၉၀,၀၅၀	၇၉,၅၃၈	၉၃.၂	၅၃၀,၃၃၈	၅၁၀,၁၄၈	၂၀,၁၉၀	၉၆.၂	၆၃၉,၂၅၀	၅၇၉,၉၀၂	၅၉,၃၄၈	၉၀.၇
ကျေးလက်	၃၂၁,၂၁၈	၃၀၃,၀၁၃	၁၈,၂၀၅	၉၄.၃	၁၄၀,၄၆၅	၁၃၆,၃၅၇	၄,၁၀၈	၉၇.၁	၁၈၀,၇၅၃	၁၆၆,၆၅၆	၁၄,၀၉၇	၉၂.၂
	၈၄၈,၃၇၀	၇၉၇,၀၆၃	၅၁,၁၀၇	၉၂.၈	၃၈၉,၈၀၃	၃၇၂,၅၁၄	၁၆,၂၈၉	၉၅.၉	၄၅၈,၀၀၃	၄၃၈,၅၅၂	၁၉,၄၅၁	၉၀.၁
ပဲခူးမြို့နယ်												
မြို့ပြ	၃၃၀,၅၀၆	၃၀၆,၃၁၅	၂၄,၁၉၁	၉၂.၇	၁၄၈,၅၃၃	၁၄၂,၀၃၇	၆,၄၉၆	၉၅.၆	၁၈၁,၉၇၃	၁၆၄,၂၇၈	၁၇,၆၉၅	၉၀.၃
ကျေးလက်	၁၇၅,၉၃၈	၁၆၅,၆၇၀	၁၀,၂၆၈	၉၄.၂	၇၆,၄၁၃	၇၃,၉၂၈	၂,၄၈၅	၉၆.၇	၉၉,၅၂၅	၉၁,၇၄၂	၇,၇၈၃	၉၂.၂
	၁၅၄,၅၆၄	၁၄၀,၆၄၅	၁၃,၉၁၉	၉၁.၀	၇၂,၁၂၀	၆၈,၁၀၉	၄,၀၁၁	၉၄.၄	၈၂,၄၄၈	၇၂,၅၃၆	၉,၉၁၂	၈၈.၀
သနပ်ပင်မြို့နယ်												
မြို့ပြ	၉၂,၁၈၂	၈၄,၆၉၈	၇,၄၈၄	၉၁.၉	၄၁,၇၈၇	၄၀,၀၂၄	၁,၇၆၃	၉၅.၈	၅၀,၉၁၅	၄၄,၆၇၄	၅,၂၄၁	၈၈.၆
ကျေးလက်	၁၀,၈၃၁	၁၀,၁၀၀	၇၃၁	၉၃.၃	၄,၇၅၈	၄,၆၂၀	၁၃၈	၉၇.၁	၆,၀၇၃	၅,၄၈၀	၅၉၃	၉၀.၂
	၈၁,၃၅၁	၇၄,၇၉၈	၆,၅၅၃	၉၁.၇	၃၇,၀၂၉	၃၅,၄၄၄	၁,၅၈၅	၉၅.၆	၄၄,၈၃၈	၄၀,၁၅၄	၄,၆၈၄	၈၈.၄
ကဝမြို့နယ်												
မြို့ပြ	၁၂၉,၃၀၉	၁၂၂,၁၈၅	၇,၁၂၄	၉၄.၅	၅၈,၆၂၀	၅၆,၇၅၈	၁,၈၆၂	၉၆.၈	၇၀,၆၈၉	၆၅,၄၂၇	၅,၂၆၂	၉၂.၆
ကျေးလက်	၁၂,၂၄၀	၁၁,၅၁၉	၇၂၁	၉၄.၁	၅,၃၄၁	၅,၁၉၅	၁၄၆	၉၇.၃	၆,၈၉၉	၆,၃၂၄	၅၅၅	၉၁.၇
	၁၁၇,၀၆၉	၁၁၀,၆၆၆	၆,၄၀၃	၉၄.၅	၅၃,၂၇၉	၅၁,၉၅၃	၁,၃၂၆	၉၆.၈	၆၃,၅၈၈	၅၉,၇၅၁	၃,၈၃၇	၉၂.၇
ဝေါမြို့နယ်												
မြို့ပြ	၁၁၁,၂၀၄	၁၀၃,၆၃၄	၇,၅၇၀	၉၃.၂	၄၉,၈၃၇	၄၈,၂၀၄	၁,၆၃၃	၉၆.၇	၆၁,၃၆၇	၅၅,၄၃၀	၅,၉၃၇	၉၀.၃
ကျေးလက်	၁၅,၅၈၆	၁၄,၂၁၄	၁,၃၇၂	၉၁.၂	၆,၆၆၃	၆,၃၉၁	၂၇၂	၉၅.၉	၈,၉၂၃	၇,၈၂၃	၁,၁၀၀	၈၇.၇
	၉၅,၆၁၈	၈၉,၄၂၀	၆,၁၉၈	၉၃.၅	၄၃,၁၇၄	၄၁,၈၁၃	၁,၃၆၁	၉၆.၈	၅၂,၄၄၀	၄၇,၆၀၇	၄,၈၃၃	၉၀.၈
ညောင်လေးပင်မြို့နယ်												
မြို့ပြ	၁၃၆,၃၅၂	၁၃၀,၇၃၇	၅,၆၁၅	၉၅.၉	၆၁,၄၉၃	၆၀,၁၂၀	၁,၃၇၃	၉၇.၈	၇၄,၈၅၉	၇၀,၆၁၇	၄,၂၄၂	၉၄.၃
ကျေးလက်	၄၁,၂၁၈	၃၉,၅၈၉	၁,၆၂၉	၉၆.၀	၁၈,၂၄၆	၁၇,၈၅၈	၃၈၈	၉၇.၉	၂၂,၉၇၂	၂၁,၇၃၁	၁,၂၄၁	၉၄.၆
	၉၅,၁၃၄	၉၁,၁၄၈	၃,၉၈၆	၉၅.၈	၄၃,၂၄၇	၄၂,၂၆၂	၁,၀၈၅	၉၇.၇	၅၁,၈၃၁	၄၈,၃၄၈	၃,၄၈၃	၉၄.၂
ကျောက်တံခါးမြို့နယ်												
မြို့ပြ	၁၆၅,၈၂၅	၁၅၁,၁၂၉	၁၄,၆၉၆	၉၁.၁	၇၅,၉၀၂	၇၂,၀၈၈	၃,၈၁၄	၉၅.၀	၈၉,၉၂၃	၈၅,၀၄၁	၄,၈၈၂	၈၇.၉
ကျေးလက်	၂၂,၀၇၇	၂၀,၉၀၉	၁,၁၆၈	၉၄.၇	၉,၆၉၉	၉,၄၇၆	၂၂၃	၉၇.၇	၁၂,၃၇၈	၁၁,၄၃၃	၉၄၅	၉၂.၄
	၁၄၃,၇၄၈	၁၃၀,၂၂၀	၁၃,၈၆၄	၉၀.၆	၆၆,၂၀၃	၆၂,၆၁၂	၃,၅၉၁	၉၄.၆	၇၇,၅၄၅	၆၇,၆၀၈	၉,၉၃၇	၈၇.၂

မြို့ပြ/ကျေးလက်	ပေါင်း				ကျား				မ			
	စုစုပေါင်း	စာတတ်သူ	စာမတတ်သူ	စာတတ်မြောက်မှု ရာခိုင်နှုန်း	စုစုပေါင်း	စာတတ်သူ	စာမတတ်သူ	စာတတ်မြောက်မှု ရာခိုင်နှုန်း	စုစုပေါင်း	စာတတ်သူ	စာမတတ်သူ	စာတတ်မြောက်မှု ရာခိုင်နှုန်း
ဒိုက်ဦးမြို့နယ်	၁၃၆,၀၉၀	၁၂၇,၅၂၁	၈,၅၆၉	၉၃.၇	၆၁,၈၃၇	၅၉,၉၉၃	၁,၈၄၄	၉၇.၀	၇၄,၂၅၃	၆၇,၅၂၈	၆,၇၂၅	၉၀.၉
မြို့ပြ	၂၆,၉၀၃	၂၅,၁၄၈	၁,၇၅၅	၉၃.၅	၁၁,၈၂၄	၁၁,၅၁၀	၃၁၄	၉၇.၃	၁၅,၀၇၉	၁၃,၆၃၈	၁,၄၄၁	၉၀.၄
ကျေးလက်	၁၀၉,၁၈၇	၁၀၂,၃၇၃	၆,၈၁၄	၉၃.၈	၅၀,၀၁၃	၄၈,၄၈၃	၁,၅၃၀	၉၆.၉	၅၉,၁၇၄	၅၃,၈၉၀	၅,၂၈၄	၉၁.၁
ရွှေကျင်မြို့နယ်	၆၈,၁၂၀	၆၃,၈၃၁	၄,၂၈၉	၉၃.၇	၃၂,၃၂၉	၃၀,၉၂၄	၁,၄၀၅	၉၅.၇	၃၅,၇၉၁	၃၂,၉၀၇	၂,၈၈၄	၉၁.၉
မြို့ပြ	၁၆,၄၂၅	၁၅,၈၆၄	၅၆၁	၉၆.၆	၇,၅၂၁	၇,၃၇၉	၁၄၂	၉၈.၁	၈,၉၀၄	၈,၄၈၅	၄၁၉	၉၅.၃
ကျေးလက်	၅၁,၆၉၅	၄၇,၉၆၇	၃,၇၂၈	၉၂.၈	၂၄,၈၀၈	၂၃,၅၄၅	၁,၂၆၃	၉၄.၉	၂၆,၈၈၇	၂၄,၄၂၂	၂,၄၆၅	၉၀.၈
တောင်ငူခရိုင်	၇၄၇,၄၅၉	၆၈၈,၀၃၆	၅၉,၄၂၃	၉၂.၀	၃၃၈,၁၃၆	၃၂၂,၆၅၁	၅,၄၈၅	၉၅.၄	၄၀၉,၃၂၃	၃၆၅,၃၈၅	၄၃,၉၃၈	၈၉.၃
မြို့ပြ	၁၆၁,၃၆၂	၁၅၄,၂၉၅	၇,၀၆၇	၉၅.၆	၇၀,၆၁၆	၆၈,၉၇၆	၁,၆၄၀	၉၇.၇	၉၀,၇၄၆	၈၅,၃၁၉	၅,၄၂၇	၉၄.၀
ကျေးလက်	၅၈၆,၀၉၇	၅၃၃,၇၄၁	၅၂,၆၇၆	၉၁.၁	၂၆၇,၅၂၀	၂၅၃,၆၇၅	၁၃,၈၄၅	၉၄.၈	၃၁၈,၅၇၇	၂၈၀,၀၆၆	၃၈,၅၁၁	၈၇.၉
တောင်ငူမြို့နယ်	၁၇၆,၁၉၂	၁၆၅,၀၄၄	၁၁,၁၄၈	၉၃.၇	၇၉,၃၉၄	၇၆,၄၃၂	၂,၉၆၂	၉၆.၃	၉၆,၇၉၈	၈၈,၆၁၂	၈,၁၈၆	၉၁.၅
မြို့ပြ	၇၄,၇၉၈	၇၂,၂၀၄	၂,၅၉၄	၉၆.၅	၃၂,၆၀၉	၃၁,၉၉၂	၆၁၇	၉၈.၁	၄၂,၁၈၉	၄၀,၂၁၂	၁,၉၇၇	၉၅.၃
ကျေးလက်	၁၀၁,၃၉၄	၉၂,၈၄၀	၈,၅၅၄	၉၁.၆	၄၆,၇၈၅	၄၄,၄၄၀	၂,၃၄၅	၉၅.၀	၅၄,၆၀၉	၄၈,၄၀၀	၆,၂၀၉	၈၈.၆
ရေတာရှည်မြို့နယ်	၁၄၃,၂၂၇	၁၃၃,၂၂၃	၁၀,၀၀၄	၉၃.၀	၆၆,၂၂၁	၆၄,၁၅၈	၂,၀၆၃	၉၆.၉	၇၇,၀၀၆	၆၉,၀၆၅	၇,၉၄၁	၈၉.၇
မြို့ပြ	၁၇,၆၆၀	၁၇,၀၉၀	၅၇၀	၉၆.၈	၇,၈၀၀	၇,၆၈၉	၁၁၁	၉၈.၆	၉,၈၆၀	၉,၄၀၁	၄၅၉	၉၅.၃
ကျေးလက်	၁၂၅,၅၆၇	၁၁၆,၁၃၃	၉,၄၃၄	၉၂.၅	၅၈,၄၂၁	၅၆,၄၆၉	၁,၉၅၂	၉၆.၇	၆၇,၁၄၆	၅၉,၆၆၄	၇,၄၈၂	၈၈.၉
ကျောက်ကြီးမြို့နယ်	၇၀,၆၆၉	၆၃,၉၁၄	၆,၇၅၅	၉၀.၄	၃၂,၁၄၇	၂၉,၆၆၃	၂,၄၈၄	၉၂.၃	၃၈,၅၂၂	၃၄,၂၅၁	၄,၂၇၁	၈၈.၉
မြို့ပြ	၇,၀၃၅	၆,၈၀၁	၂၃၄	၉၆.၇	၃,၀၇၈	၃,၀၀၇	၇၁	၉၇.၇	၃,၉၅၇	၃,၇၉၄	၁၆၃	၉၅.၉
ကျေးလက်	၆၃,၆၃၄	၅၇,၁၁၃	၆,၅၂၁	၈၉.၈	၂၉,၀၆၉	၂၆,၆၅၆	၂,၄၁၃	၉၁.၇	၃၄,၅၆၅	၃၀,၄၅၇	၄,၁၀၈	၈၈.၁
ဖြူးမြို့နယ်	၁၇၂,၀၃၁	၁၅၆,၆၂၀	၁၅,၄၁၁	၉၁.၀	၇၇,၁၂၁	၇၃,၃၉၁	၃,၇၃၀	၉၅.၂	၉၄,၉၁၀	၈၃,၂၂၉	၁၁,၆၈၁	၈၇.၇
မြို့ပြ	၄၄,၈၈၅	၄၂,၂၄၃	၂,၆၄၂	၉၄.၁	၁၉,၇၅၇	၁၉,၁၇၃	၅၈၄	၉၇.၀	၂၅,၁၂၈	၂၃,၀၇၀	၂,၀၅၈	၉၁.၈
ကျေးလက်	၁၂၇,၁၄၆	၁၁၄,၃၇၇	၁၂,၇၆၉	၉၀.၀	၅၇,၃၆၄	၅၄,၂၁၈	၃,၁၄၆	၉၄.၅	၆၉,၇၈၂	၆၀,၁၅၉	၉,၆၂၃	၈၆.၂
အုတ်တွင်းမြို့နယ်	၁၀၇,၈၀၅	၉၇,၈၇၇	၉,၉၂၈	၉၀.၈	၄၈,၄၁၀	၄၆,၀၁၁	၂,၃၉၉	၉၅.၀	၅၉,၃၉၅	၅၁,၈၆၆	၇,၅၂၉	၈၇.၃
မြို့ပြ	၉,၈၃၃	၉,၁၇၆	၆၅၇	၉၃.၃	၄,၁၆၈	၄,၀၂၃	၁၄၅	၉၆.၅	၅,၆၆၅	၅,၁၅၃	၅၁၂	၉၁.၀
ကျေးလက်	၉၇,၉၇၂	၈၈,၇၀၁	၉,၂၇၁	၉၀.၅	၄၄,၂၄၂	၄၁,၉၈၈	၂,၂၅၄	၉၄.၉	၅၃,၇၃၀	၄၆,၇၁၃	၇,၀၁၇	၈၆.၉

မြို့ပြ/ကျေးလက်	ပေါင်း				ကျား				မ			
	စုစုပေါင်း	စာတတ်သူ	စာမတတ်သူ	စာတတ်မြောက်မှု ရာခိုင်နှုန်း	စုစုပေါင်း	စာတတ်သူ	စာမတတ်သူ	စာတတ်မြောက်မှု ရာခိုင်နှုန်း	စုစုပေါင်း	စာတတ်သူ	စာမတတ်သူ	စာတတ်မြောက်မှု ရာခိုင်နှုန်း
ထန်းတပင်မြို့နယ် မြို့ပြ ကျေးလက်	၇၇,၅၃၅	၇၁,၃၅၈	၆,၁၇၇	၉၂.၀	၃၄,၈၄၃	၃၂,၉၉၆	၁,၈၄၇	၉၄.၇	၄၂,၆၉၂	၃၈,၃၆၂	၄,၃၃၀	၈၉.၉
	၇,၁၅၁	၆,၇၈၁	၃၇၀	၉၄.၈	၃,၂၀၄	၃,၀၉၂	၁၁၂	၉၆.၅	၃,၉၄၇	၃,၆၈၉	၂၅၈	၉၃.၅
	၇၀,၃၈၄	၆၄,၅၇၇	၅,၈၀၇	၉၁.၇	၃၁,၆၃၉	၂၉,၉၀၄	၁,၇၃၅	၉၄.၅	၃၈,၇၄၅	၃၄,၆၇၃	၄,၀၇၂	၈၉.၅
ပြည်ခရိုင် မြို့ပြ ကျေးလက်	၆၈၆,၉၆၅	၆၅၉,၇၀၉	၂၇,၂၅၆	၉၆.၀	၃၁၅,၆၇၈	၃၀၈,၇၃၁	၆,၉၄၇	၉၇.၈	၃၇၁,၂၈၇	၃၅၀,၉၇၈	၂၀,၃၀၉	၉၄.၅
	၁၆၆,၂၆၅	၁၆၂,၄၈၁	၃,၇၈၄	၉၇.၇	၇၃,၃၀၀	၇၂,၄၉၉	၈၀၁	၉၈.၉	၉၂,၆၆၅	၈၉,၉၈၂	၂,၆၈၃	၉၆.၈
	၅၂၀,၇၀၀	၄၉၇,၂၂၈	၂၃,၄၇၂	၉၅.၅	၂၄၂,၃၇၈	၂၃၆,၂၃၂	၆,၁၄၆	၉၇.၅	၂၇၈,၆၂၂	၂၆၀,၉၉၆	၁၇,၆၂၆	၉၃.၈
ပြည်မြို့နယ် မြို့ပြ ကျေးလက်	၁၈၄,၁၄၈	၁၇၈,၃၆၆	၅,၇၈၂	၉၆.၉	၈၃,၁၉၀	၈၁,၉၆၀	၁,၂၃၀	၉၈.၅	၁၀၀,၉၅၈	၉၆,၄၀၆	၄,၅၅၂	၉၅.၅
	၉၆,၇၀၆	၉၄,၁၇၅	၂,၅၃၁	၉၇.၄	၄၂,၇၃၆	၄၂,၂၃၂	၅၀၄	၉၈.၈	၅၃,၉၇၀	၅၁,၉၄၃	၂,၀၂၇	၉၆.၂
	၈၇,၄၄၂	၈၄,၁၉၁	၃,၂၅၁	၉၆.၃	၄၀,၄၅၄	၃၉,၇၂၈	၆၇၆	၉၈.၂	၄၆,၉၈၈	၄၄,၄၆၃	၂,၅၂၅	၉၄.၆
ပေါက်ခေါင်းမြို့နယ် မြို့ပြ ကျေးလက်	၉၃,၂၂၇	၈၇,၂၁၁	၆,၀၁၆	၉၃.၅	၄၄,၅၈၇	၄၃,၀၁၈	၁,၅၆၉	၉၆.၅	၄၈,၆၄၀	၄၄,၁၉၃	၄,၄၄၇	၉၀.၉
	၁၀,၇၂၇	၁၀,၅၅၆	၁၇၁	၉၈.၄	၄,၇၄၇	၄,၇၁၈	၂၉	၉၉.၄	၅,၉၈၀	၅,၈၃၈	၁၄၂	၉၇.၆
	၈၂,၅၀၀	၇၆,၆၅၅	၅,၈၄၅	၉၂.၉	၃၉,၈၄၀	၃၈,၃၀၀	၁,၅၄၀	၉၆.၁	၄၂,၆၆၀	၃၈,၃၅၅	၄,၃၀၅	၉၉.၉
ပန်းတောင်းမြို့နယ် မြို့ပြ ကျေးလက်	၁၀၈,၃၁၁	၁၀၃,၁၈၉	၅,၁၂၂	၉၅.၃	၅၀,၂၄၉	၄၈,၉၁၃	၁,၃၃၆	၉၇.၃	၅၈,၀၅၂	၅၄,၂၇၆	၃,၇၇၆	၉၃.၅
	၁၃,၂၁၆	၁၂,၈၃၂	၃၈၄	၉၇.၁	၅,၈၆၀	၅,၇၅၉	၁၀၁	၉၈.၃	၇,၃၅၆	၇,၀၇၃	၂၈၃	၉၆.၂
	၉၅,၀၈၅	၉၀,၃၅၇	၄,၇၂၈	၉၅.၀	၄၄,၃၈၉	၄၃,၁၅၄	၁,၂၃၅	၉၇.၂	၅၀,၆၉၆	၄၇,၂၀၃	၃,၄၉၃	၉၃.၁
ပေါင်းတည်မြို့နယ် မြို့ပြ ကျေးလက်	၁၀၅,၃၄၈	၉၉,၈၉၂	၅,၄၅၆	၉၄.၈	၄၉,၂၉၂	၄၇,၇၀၇	၁,၅၈၅	၉၆.၈	၅၆,၀၅၆	၅၂,၁၈၅	၃,၈၇၁	၉၃.၁
	၁၉,၇၅၃	၁၉,၃၄၂	၄၁၁	၉၇.၉	၈,၈၄၂	၈,၇၂၇	၁၁၅	၉၈.၇	၁၀,၉၁၁	၁၀,၆၁၅	၂၉၆	၉၇.၃
	၈၅,၅၉၅	၈၀,၅၅၀	၅,၀၄၅	၉၄.၁	၄၀,၄၅၀	၃၉,၉၈၀	၄၆၀	၉၆.၄	၄၅,၁၄၅	၄၁,၅၇၀	၃,၅၇၅	၉၂.၁
သဲကုန်းမြို့နယ် မြို့ပြ ကျေးလက်	၁၀၂,၉၂၁	၁၀၀,၆၃၃	၂,၂၈၈	၉၇.၈	၄၆,၉၃၁	၄၆,၃၄၁	၅၉၀	၉၈.၇	၅၅,၉၉၀	၅၄,၂၉၂	၁,၆၉၈	၉၇.၀
	၁၂,၃၂၁	၁၂,၁၈၂	၁၃၉	၉၈.၉	၅,၃၉၇	၅,၃၇၄	၂၃	၉၉.၆	၆,၉၂၄	၆,၈၀၈	၁၁၆	၉၈.၃
	၉၀,၆၀၀	၈၈,၄၅၁	၂,၁၄၉	၉၇.၆	၄၁,၅၃၄	၄၀,၉၆၇	၅၆၇	၉၈.၆	၄၉,၀၆၆	၄၇,၄၈၄	၁,၅၈၂	၉၆.၈
ရွှေတောင်မြို့နယ် မြို့ပြ ကျေးလက်	၉၃,၀၂၀	၉၀,၄၁၈	၂,၆၀၂	၉၇.၂	၄၁,၄၂၉	၄၀,၇၉၂	၆၃၇	၉၈.၅	၅၁,၅၉၁	၄၉,၆၂၆	၁,၉၆၅	၉၆.၂
	၁၃,၅၄၂	၁၃,၃၉၄	၁၄၈	၉၈.၉	၅,၇၁၈	၅,၆၈၉	၂၉	၉၉.၅	၇,၈၂၄	၇,၇၀၅	၁၁၉	၉၈.၅
	၇၉,၄၇၈	၇၇,၀၂၄	၂,၄၅၄	၉၆.၉	၃၅,၇၁၁	၃၅,၁၀၃	၆၀၈	၉၈.၃	၄၃,၇၆၇	၄၁,၉၂၁	၁,၈၄၆	၉၅.၈

မြို့ပြ/ကျေးလက်	ပေါင်း				ကျား				မ			
	စုစုပေါင်း	စာတတ်သူ	စာမတတ်သူ	စာတတ်မြောက်မှု ရာခိုင်နှုန်း	စုစုပေါင်း	စာတတ်သူ	စာမတတ်သူ	စာတတ်မြောက်မှု ရာခိုင်နှုန်း	စုစုပေါင်း	စာတတ်သူ	စာမတတ်သူ	စာတတ်မြောက်မှု ရာခိုင်နှုန်း
သာယာဝတီခရိုင်	၇၇၅,၄၂၇	၇၄၇,၁၉၃	၂၈,၂၃၄	၉၆.၄	၃၅၇,၉၇၁	၃၄၉,၇၈၃	၈,၁၈၈	၉၇.၇	၄၁၇,၄၅၆	၃၉၇,၄၁၀	၂၀,၀၄၆	၉၅.၂
မြို့ပြ	၁၁၀,၄၁၆	၁၀၈,၁၃၇	၂,၂၇၉	၉၇.၉	၄၈,၅၈၉	၄၈,၀၂၉	၅၆၀	၉၈.၈	၆၁,၈၂၇	၆၀,၁၀၈	၁,၇၁၉	၉၇.၂
ကျေးလက်	၆၆၅,၀၁၁	၆၃၉,၀၅၆	၂၅,၉၅၅	၉၆.၁	၃၀၉,၃၈၂	၃၀၁,၇၅၄	၇,၆၂၈	၉၇.၅	၃၅၅,၆၂၉	၃၃၇,၃၀၂	၁၈,၃၂၇	၉၄.၈
သာယာဝတီမြို့နယ်	၁၀၄,၅၄၉	၉၉,၅၀၉	၅,၀၄၀	၉၅.၂	၄၈,၁၄၅	၄၆,၇၅၉	၁,၃၈၆	၉၇.၁	၅၆,၄၀၄	၅၂,၇၅၀	၃,၆၅၄	၉၃.၅
မြို့ပြ	၂၄,၈၇၁	၂၄,၂၄၉	၆၂၂	၉၇.၅	၁၀,၉၂၈	၁၀,၇၈၃	၁၄၅	၉၈.၇	၁၃,၉၄၃	၁၃,၄၆၆	၄၇၇	၉၆.၆
ကျေးလက်	၇၉,၆၇၈	၇၅,၂၆၀	၄,၄၁၈	၉၄.၅	၃၇,၂၁၇	၃၅,၉၇၆	၁,၂၄၁	၉၆.၇	၄၂,၄၆၁	၃၉,၂၈၄	၃,၁၇၇	၉၂.၅
လက်ပံတန်းမြို့နယ်	၁၂၃,၂၆၆	၁၁၇,၁၅၄	၆,၁၁၂	၉၅.၀	၅၆,၃၅၄	၅၄,၆၉၃	၁,၆၆၁	၉၇.၁	၆၆,၉၁၂	၆၂,၄၆၁	၄,၄၅၁	၉၃.၃
မြို့ပြ	၁၈,၀၀၂	၁၇,၄၅၁	၅၅၁	၉၆.၉	၇,၉၅၃	၇,၈၁၉	၁၃၄	၉၈.၃	၁၀,၀၄၉	၉,၆၃၂	၄၁၇	၉၅.၉
ကျေးလက်	၁၀၅,၂၆၄	၉၉,၇၀၃	၅,၅၆၁	၉၄.၇	၄၈,၄၀၁	၄၆,၈၇၄	၁,၅၂၇	၉၆.၈	၅၆,၈၆၃	၅၂,၈၂၉	၄,၀၃၄	၉၂.၉
မင်းလှမြို့နယ်	၈၈,၇၆၀	၈၆,၂၉၈	၂,၄၆၂	၉၇.၂	၄၀,၉၈၁	၄၀,၂၇၇	၇၀၄	၉၈.၃	၄၇,၇၇၉	၄၆,၀၂၁	၁,၇၅၈	၉၆.၃
မြို့ပြ	၈,၆၉၅	၈,၅၁၆	၁၇၉	၉၇.၉	၃,၇၂၈	၃,၆၇၉	၄၉	၉၈.၇	၄,၉၆၇	၄,၈၃၇	၁၃၀	၉၇.၄
ကျေးလက်	၈၀,၀၆၅	၇၇,၇၈၂	၂,၂၈၃	၉၇.၁	၃၇,၂၅၃	၃၆,၅၉၈	၆၅၅	၉၈.၂	၄၂,၈၁၂	၄၁,၁၈၄	၁,၆၂၈	၉၆.၂
အုတ်ဖိုမြို့နယ်	၉၂,၄၁၇	၈၈,၄၈၀	၃,၉၃၇	၉၅.၇	၄၂,၈၇၈	၄၁,၆၀၆	၁,၂၇၂	၉၇.၀	၄၉,၅၃၉	၄၆,၈၇၄	၂,၆၆၅	၉၄.၆
မြို့ပြ	၈,၅၀၉	၈,၃၄၁	၁၆၈	၉၈.၀	၃,၆၇၀	၃,၆၃၀	၄၀	၉၈.၉	၄,၈၃၉	၄,၇၁၁	၁၂၈	၉၇.၄
ကျေးလက်	၈၃,၉၀၈	၈၀,၁၃၉	၃,၇၆၉	၉၅.၅	၃၉,၂၀၈	၃၇,၉၇၆	၁,၂၃၂	၉၆.၉	၄၄,၇၀၀	၄၂,၁၆၃	၂,၅၃၇	၉၄.၃
ဒီးကုန်းမြို့နယ်	၅၁,၆၉၅	၄၉,၉၉၄	၁,၇၀၁	၉၆.၇	၂၃,၉၅၆	၂၃,၄၅၂	၅၀၄	၉၇.၉	၂၇,၇၃၉	၂၆,၅၄၂	၁,၁၉၇	၉၅.၇
မြို့ပြ	၁၁,၆၁၃	၁၁,၃၈၂	၂၃၁	၉၈.၀	၅,၁၆၁	၅,၁၀၂	၅၉	၉၈.၉	၆,၄၅၂	၆,၂၈၀	၁၇၂	၉၇.၃
ကျေးလက်	၄၀,၀၈၂	၃၈,၆၁၂	၁,၄၇၀	၉၆.၃	၁၈,၇၉၅	၁၈,၃၅၀	၄၄၅	၉၇.၆	၂၁,၂၈၇	၂၀,၂၆၂	၁,၀၂၅	၉၅.၂
နတ်တလင်းမြို့နယ်	၁၃၂,၁၆၁	၁၂၈,၄၅၅	၃,၇၀၆	၉၇.၂	၆၁,၄၉၈	၆၀,၃၀၆	၁,၁၉၂	၉၈.၁	၇၀,၆၆၃	၆၈,၁၄၉	၂,၅၁၄	၉၆.၄
မြို့ပြ	၁၄,၃၅၃	၁၄,၁၆၇	၁၈၆	၉၈.၇	၆,၃၂၂	၆,၂၈၀	၄၂	၉၉.၃	၈,၀၃၁	၇,၈၈၇	၁၄၄	၉၈.၂
ကျေးလက်	၁၁၇,၈၀၈	၁၁၄,၂၈၈	၃,၅၂၀	၉၇.၀	၅၅,၁၇၆	၅၄,၀၂၆	၁,၁၅၀	၉၇.၉	၆၂,၆၃၂	၆၀,၂၆၂	၂,၃၇၀	၉၆.၂
မိုးညိုမြို့နယ်	၉၂,၈၁၄	၈၉,၇၂၇	၃,၀၈၇	၉၆.၇	၄၂,၇၅၈	၄၁,၉၃၉	၈၁၉	၉၈.၁	၅၀,၀၅၆	၄၇,၇၈၈	၂,၂၆၈	၉၅.၅
မြို့ပြ	၆,၈၈၁	၆,၇၇၄	၁၀၇	၉၈.၄	၃,၀၆၃	၃,၀၄၀	၂၃	၉၉.၂	၃,၈၁၈	၃,၇၃၄	၈၄	၉၇.၈
ကျေးလက်	၈၅,၉၃၃	၈၂,၉၅၃	၂,၉၈၀	၉၆.၅	၃၉,၆၉၅	၃၈,၈၉၉	၇၉၆	၉၈.၀	၄၆,၂၃၈	၄၄,၀၅၄	၂,၁၈၄	၉၅.၃
ကြို့ပင်ကောက်မြို့နယ်	၈၉,၇၆၅	၈၇,၅၇၆	၂,၁၈၉	၉၇.၆	၄၁,၄၀၁	၄၀,၇၅၁	၆၅၀	၉၈.၄	၄၈,၃၆၄	၄၆,၈၂၅	၁,၅၃၉	၉၆.၈
မြို့ပြ	၁၇,၄၉၂	၁၇,၂၅၇	၂၃၅	၉၈.၇	၇,၇၆၄	၇,၆၆၆	၉၈	၉၉.၁	၉,၇၂၈	၉,၅၆၁	၁၆၇	၉၈.၃
ကျေးလက်	၇၂,၂၇၃	၇၀,၃၁၉	၁,၉၅၄	၉၇.၃	၃၃,၆၃၇	၃၃,၀၈၅	၅၅၂	၉၈.၃	၃၈,၆၃၆	၃၇,၂၆၄	၁,၃၇၂	၉၆.၄

ဇယား (ဃ - ၃)။ အသက်(၅)နှစ်နှင့်အထက်လူဦးရေကို အသက်အပိုင်းအခြားနှင့် ကျောင်းတက်ရောက်မှု အခြေအနေအလိုက် ကျား/မခွဲခြားဖော်ပြသောဇယား

အသက်	ပေါင်း					ကျား					မ				
	စုစုပေါင်း	ကျောင်းတက် နေသူ	ကျောင်းတက် ပျားသူ	ကျောင်းမနေ သူဦးသူ	ကျောင်းတက် နေသူရခိုင်နှုန်း	စုစုပေါင်း	ကျောင်းတက် နေသူ	ကျောင်းတက် ပျားသူ	ကျောင်းမနေ သူဦးသူ	ကျောင်းတက် နေသူရခိုင်နှုန်း	စုစုပေါင်း	ကျောင်းတက် နေသူ	ကျောင်းတက် ပျားသူ	ကျောင်းမနေ သူဦးသူ	ကျောင်းတက် နေသူရခိုင်နှုန်း
ပဲခူးတိုင်းဒေသကြီး	၄,၃၂၀,၉၄၀	၈၀၈,၁၇၁	၃,၁၃၆,၆၃၃	၃၇၆,၁၃၆	၁၈.၇	၂,၀၁၃,၄၅၆	၃၉၉,၇၂၅	၁,၄၆၆,၆၅၀	၁၄၇,၀၈၁	၁၉.၉	၂,၃၀၇,၄၈၄	၄၀၈,၄၄၆	၁,၆၆၉,၉၈၃	၂၂၉,၀၅၅	၁၇.၇
၅	၉၀,၂၀၀	၂၆,၃၃၉	၃,၄၅၀	၆၀,၄၁၁	၂၉.၂	၄၆,၀၇၀	၁၃,၁၂၇	၁,၇၁၇	၃၁,၂၂၆	၂၈.၅	၄၄,၁၃၀	၁၃,၂၁၂	၁,၇၃၃	၂၉,၁၈၅	၂၉.၉
၆	၉၅,၂၀၉	၇၆,၂၈၅	၆,၇၆၈	၁၂,၁၅၆	၈၀.၁	၄၇,၉၇၈	၃၈,၁၈၅	၃,၄၄၄	၆,၃၄၉	၇၉.၆	၄၇,၂၃၁	၃၈,၁၀၀	၃,၃၂၄	၅,၈၀၇	၈၀.၇
၇	၉၄,၈၇၉	၈၂,၃၉၈	၈,၂၀၆	၄,၂၇၅	၈၆.၈	၄၈,၁၇၅	၄၁,၇၉၄	၄,၁၇၈	၂,၂၀၃	၈၆.၈	၄၆,၇၀၄	၄၀,၆၀၄	၄,၀၂၈	၂,၀၇၂	၈၆.၉
၈	၈၈,၉၈၄	၇၈,၁၁၇	၈,၁၄၄	၂,၇၂၃	၈၇.၈	၄၄,၀၆၉	၃၈,၇၉၂	၃,၉၃၅	၁,၃၄၂	၈၈.၀	၄၄,၉၁၅	၃၉,၃၂၅	၄,၂၀၉	၁,၃၈၁	၈၇.၆
၉	၉၁,၆၅၉	၈၀,၄၇၀	၉,၁၆၀	၂,၀၂၉	၈၇.၈	၄၅,၉၅၉	၄၀,၂၄၃	၄,၆၄၁	၁,၀၇၅	၈၇.၆	၄၅,၇၀၀	၄၀,၂၂၇	၄,၅၁၉	၉၅၄	၈၈.၀
၁၀	၉၄,၇၉၅	၈၀,၇၁၉	၁၂,၀၀၂	၂,၀၇၄	၈၅.၂	၄၇,၅၀၇	၄၀,၄၆၀	၅,၉၆၈	၁,၀၇၉	၈၅.၂	၄၇,၂၈၈	၄၀,၂၅၉	၆,၀၃၄	၉၉၅	၈၅.၁
၁၁	၉၁,၄၃၉	၇၄,၉၁၈	၁၄,၈၈၇	၁,၆၃၄	၈၁.၉	၄၅,၃၉၇	၃၇,၄၀၁	၇,၁၄၅	၈၅၁	၈၂.၄	၄၆,၀၄၂	၃၇,၅၁၇	၇,၇၄၂	၇၈၃	၈၁.၅
၁၂	၉၈,၃၀၁	၇၂,၆၁၇	၂၃,၄၉၄	၂,၁၉၀	၇၃.၉	၄၈,၉၄၆	၃၆,၅၂၅	၁၁,၂၉၄	၁,၁၂၇	၇၄.၆	၄၉,၃၅၅	၃၆,၀၉၂	၁၂,၂၀၀	၁,၀၆၃	၇၃.၁
၁၃	၁၀၀,၉၅၇	၆၄,၅၅၄	၃၄,၀၀၃	၂,၄၀၀	၆၃.၉	၅၀,၄၅၅	၃၂,၈၁၄	၁၆,၄၁၀	၁,၂၃၁	၆၅.၀	၅၀,၅၀၂	၃၁,၇၄၀	၁၇,၅၉၃	၁,၁၆၉	၆၂.၈
၁၄	၉၅,၀၇၈	၄၉,၀၁၇	၄၃,၇၁၂	၂,၃၄၉	၅၁.၆	၄၆,၇၇၇	၂၄,၄၄၁	၂၁,၁၇၇	၁,၁၅၉	၅၂.၃	၄၈,၃၀၁	၂၄,၅၇၆	၂၂,၅၃၅	၁,၁၉၀	၅၀.၉
၁၅	၈၈,၈၇၃	၃၅,၃၁၁	၅၁,၀၁၂	၂,၅၅၀	၃၉.၇	၄၃,၇၆၄	၁၇,၀၄၅	၂၅,၄၁၂	၁,၃၀၇	၃၈.၉	၄၅,၁၀၉	၁၈,၂၆၆	၂၅,၆၀၀	၁,၂၄၃	၄၀.၅
၁၆	၈၀,၈၅၁	၂၄,၆၀၇	၅၃,၆၉၅	၂,၅၄၉	၃၀.၄	၃၉,၀၀၃	၁၁,၂၄၀	၂၆,၅၃၆	၁,၂၂၇	၂၈.၈	၄၁,၈၄၈	၁၃,၃၆၇	၂၇,၁၅၉	၁,၃၂၂	၃၁.၉
၁၇	၈၀,၆၂၅	၁၈,၃၂၄	၅၉,၇၈၁	၂,၅၂၀	၂၂.၇	၃၉,၀၁၆	၈,၀၆၆	၂၉,၆၈၈	၁,၂၆၂	၂၀.၇	၄၁,၆၀၉	၁၀,၂၅၈	၃၀,၀၉၃	၁,၂၅၈	၂၄.၇
၁၈	၈၅,၉၂၇	၁၃,၆၉၁	၆၉,၀၀၆	၃,၂၃၀	၁၅.၉	၄၀,၃၈၂	၅,၈၂၉	၃၃,၀၅၅	၁,၄၉၈	၁၄.၄	၄၅,၅၄၅	၇,၈၆၂	၃၅,၉၅၁	၁,၇၃၂	၁၇.၃
၁၉	၇၁,၈၈၁	၈,၈၁၉	၆၀,၆၀၆	၂,၄၅၆	၁၂.၃	၃၃,၅၂၈	၃,၆၃၇	၂၈,၈၀၈	၁,၀၈၃	၁၀.၈	၃၈,၃၅၃	၅,၁၈၂	၃၁,၇၉၈	၁,၃၇၃	၁၃.၅
၂၀	၈၅,၉၀၆	၆,၀၁၁	၇၆,၁၁၉	၃,၇၇၆	၇.၀	၄၀,၀၉၇	၂,၇၂၄	၃၅,၇၂၄	၁,၆၄၉	၆.၈	၄၅,၈၀၉	၃,၂၈၇	၄၀,၃၉၅	၂,၁၂၇	၇.၂
၂၁	၆၈,၄၃၀	၃,၃၆၉	၆၅,၅၅၄	၂,၅၀၇	၄.၉	၃၁,၂၄၄	၁,၆၀၄	၂၈,၅၃၃	၁,၁၀၇	၅.၁	၃၇,၁၈၆	၁,၇၆၅	၃၄,၀၂၁	၁,၄၀၀	၄.၇
၂၂	၇၂,၇၄၂	၂,၁၁၄	၆၉,၆၂၁	၃,၀၀၇	၂.၉	၃၃,၀၉၆	၁,၀၅၂	၃၀,၈၄၀	၁,၂၀၄	၃.၂	၃၉,၆၄၆	၁,၀၆၂	၃၆,၇၈၁	၁,၈၀၃	၂.၇
၂၃	၇၁,၇၇၁	၁,၂၆၈	၆၉,၃၂၄	၃,၁၇၉	၁.၈	၃၂,၉၂၃	၆၂၆	၃၀,၉၅၁	၁,၃၄၆	၁.၉	၃၈,၈၄၈	၆၄၂	၃၆,၃၇၃	၁,၈၃၃	၁.၇
၂၄	၆၇,၄၄၅	၈၃၂	၆၆,၅၆၅	၃,၀၄၈	၁.၂	၃၀,၆၂၁	၄၂၉	၂၈,၉၇၅	၁,၂၁၇	၁.၄	၃၆,၈၂၄	၄၀၃	၃၄,၅၉၀	၁,၈၃၁	၁.၁
၂၅	၈၂,၃၂၁	၇၁၄	၇၇,၀၈၁	၄,၅၂၆	၀.၉	၃၈,၀၅၄	၃၆၀	၃၅,၈၅၄	၁,၈၄၀	၀.၉	၄၄,၂၆၇	၃၅၄	၄၁,၂၂၇	၂,၆၈၆	၀.၈

အသက်	ပေါင်း					သွား					၆				
	စုစုပေါင်း	ကျောင်းတက် နေသူ	ကျောင်းတက် ဖူးသူ	ကျောင်းမနေ သူများ	ကျောင်းတက် နေသူရာခိုင်နှုန်း	စုစုပေါင်း	ကျောင်းတက် နေသူ	ကျောင်းတက် ဖူးသူ	ကျောင်းမနေ သူများ	ကျောင်းတက် နေသူရာခိုင်နှုန်း	စုစုပေါင်း	ကျောင်းတက် နေသူ	ကျောင်းတက် ဖူးသူ	ကျောင်းမနေ သူများ	ကျောင်းတက် နေသူရာခိုင်နှုန်း
၂၆	၆၇,၄၁၇	၅၅၃	၆၃,၅၈၄	၃,၂၈၀	၀.၈	၃၁,၀၈၃	၂၇၃	၂၉,၅၀၆	၁,၃၀၄	၀.၉	၃၆,၃၃၄	၂၈၀	၃၄,၀၇၈	၁,၉၇၆	၀.၈
၂၇	၇၁,၂၉၄	၄၉၃	၆၇,၁၈၂	၃,၆၁၉	၀.၇	၃၃,၀၆၁	၂၄၀	၃၁,၃၇၄	၁,၄၄၇	၀.၇	၃၈,၂၃၃	၂၅၃	၃၅,၈၀၈	၂,၁၇၂	၀.၇
၂၈	၇၇,၆၇၉	၄၂၀	၇၃,၁၂၇	၄,၁၃၂	၀.၅	၃၅,၄၅၂	၁၉၁	၃၃,၆၆၈	၁,၅၉၃	၀.၅	၄၂,၂၂၇	၂၂၉	၃၉,၄၅၉	၂,၅၃၉	၀.၅
၂၉	၆၇,၁၂၆	၃၃၇	၆၃,၅၄၇	၃,၂၄၂	၀.၅	၃၀,၈၃၃	၁၆၅	၂၉,၄၃၆	၁,၂၃၂	၀.၅	၃၆,၂၉၃	၁၇၂	၃၄,၁၁၁	၂,၀၁၀	၀.၅
၃၀ - ၃၄	၃၅၄,၉၉၇	၁,၃၁၄	၃၃၃,၂၇၄	၂၀,၄၀၉	၀.၄	၁၆၅,၀၁၄	၆၃၂	၁၅၆,၆၉၈	၇,၆၈၄	၀.၄	၁၈၉,၉၈၃	၆၈၂	၁၇၆,၅၇၆	၁၂,၇၂၅	၀.၄
၃၅ - ၃၉	၃၄၂,၀၀၅	၉၀၉	၃၁၈,၈၇၉	၂၂,၂၁၇	၀.၃	၁၅၈,၈၄၉	၄၃၂	၁၅၀,၀၂၆	၈,၃၉၁	၀.၃	၁၈၃,၁၅၆	၄၇၇	၁၆၈,၈၅၃	၁၃,၈၂၆	၀.၃
၄၀ - ၄၄	၃၁၇,၅၁၄	၆၇၉	၂၉၄,၀၀၇	၂၂,၈၂၈	၀.၂	၁၄၆,၂၂၅	၃၀၃	၁၃၇,၅၉၀	၈,၃၃၂	၀.၂	၁၇၁,၂၈၉	၃၇၆	၁၅၆,၄၁၇	၁၄,၄၆၆	၀.၂
၄၅ - ၄၉	၂၉၄,၁၈၄	၅၃၈	၂၆၇,၉၁၃	၂၅,၇၃၃	၀.၂	၁၃၄,၆၁၀	၂၂၁	၁၂၅,၀၂၃	၉,၃၆၆	၀.၂	၁၅၉,၅၇၄	၃၁၇	၁၄၂,၈၉၀	၁၆,၃၆၇	၀.၂
၅၀ နှစ်နှင့်အထက်	၉၃၀,၄၅၁	၂,၄၃၄	၇၈၂,၉၃၀	၁၄၅,၀၈၇	၀.၃	၄၀၅,၂၆၈	၈၇၄	၃၅၉,၀၄၄	၄၅,၃၅၀	၀.၂	၅၂၅,၁၈၃	၁,၅၆၀	၄၂၃,၈၈၆	၉၉,၇၃၇	၀.၃
ပဲခူးခရိုင်	၁,၅၅၂,၅၄၆	၃၃၅,၁၁၇	၁,၀၅၄,၅၈၈	၁၆၂,၉၅၈	၂.၆	၇၂၁,၈၄၁	၁၆၆,၆၃၉	၄၉၀,၂၅၆	၆၄,၉၄၆	၂.၁	၈၃၀,၇၀၅	၁၆၈,၄၇၈	၅၆၄,၂၂၂	၉၇,၉၇၅	၂.၃
၅	၃၆,၅၄၈	၈,၉၆၂	၉၄၁	၂၆,၆၄၅	၂၄.၅	၁၈,၆၁၅	၄,၄၁၄	၄၈၄	၁၃,၇၁၇	၂၃.၇	၁၇,၉၃၃	၄,၅၄၈	၄၅၇	၁၂,၉၂၈	၂၅.၄
၆	၃၉,၄၂၈	၃၁,၉၆၃	၂,၁၁၁	၅,၃၅၄	၈၁.၁	၁၉,၈၈၁	၁၆,၀၀၄	၁,၁၀၀	၂,၇၇၇	၈၀.၅	၁၉,၅၄၇	၁၅,၉၅၉	၁,၀၁၁	၂,၅၇၇	၈၁.၆
၇	၃၉,၂၈၆	၃၄,၈၉၅	၂,၅၁၃	၁,၈၇၈	၈၈.၈	၂၀,၀၇၁	၁၇,၈၀၉	၁,၂၆၂	၉၈၃	၈၈.၇	၁၉,၂၁၅	၁၇,၀၈၆	၁,၂၃၄	၈၉၅	၈၈.၉
၈	၃၆,၈၆၇	၃၃,၁၂၇	၂,၆၈၈	၁,၁၃၂	၈၉.၉	၁၈,၃၈၅	၁၆,၅၃၉	၁,၂၈၀	၅၆၆	၉၀.၀	၁၈,၄၈၂	၁၆,၅၈၈	၁,၃၂၈	၅၆၆	၈၉.၈
၉	၃၇,၀၄၅	၃၃,၄၀၂	၂,၈၃၉	၈၀၄	၉၀.၂	၁၈,၄၇၀	၁၆,၆၂၃	၁,၄၁၃	၄၃၄	၉၀.၀	၁၈,၅၇၅	၁၆,၇၇၉	၁,၄၂၆	၃၇၀	၉၀.၃
၁၀	၃၈,၃၀၈	၃၃,၅၁၉	၃,၉၂၂	၈၆၇	၈၇.၅	၁၉,၃၀၇	၁၆,၉၂၀	၁,၉၃၅	၄၅၂	၈၇.၆	၁၉,၀၀၁	၁၆,၅၉၉	၁,၉၈၇	၄၁၅	၈၇.၄
၁၁	၃၇,၃၃၈	၃၁,၆၉၇	၄,၉၃၆	၇၀၅	၈၄.၉	၁၈,၄၆၂	၁၅,၇၁၅	၂,၃၆၅	၃၈၂	၈၅.၁	၁၈,၈၇၆	၁၅,၉၈၂	၂,၅၇၁	၃၂၃	၈၄.၇
၁၂	၄၀,၀၂၃	၃၀,၉၅၇	၈,၁၄၈	၉၁၈	၇၇.၃	၁၉,၉၁၆	၁၅,၆၅၀	၃,၈၀၉	၄၅၇	၇၈.၆	၂၀,၁၀၇	၁၅,၃၀၇	၄,၃၃၉	၄၆၁	၇၆.၁
၁၃	၄၀,၅၀၁	၂၇,၂၃၅	၁၂,၂၀၀	၁,၀၆၆	၆၇.၂	၂၀,၀၇၅	၁၃,၉၀၇	၅,၆၁၂	၅၅၆	၆၉.၃	၂၀,၄၂၆	၁၃,၃၂၈	၆,၅၈၈	၅၁၀	၆၅.၃
၁၄	၃၇,၆၁၄	၂၀,၅၄၆	၁၅,၉၉၄	၁,၀၇၄	၅၄.၆	၁၈,၃၂၁	၁၀,၃၂၀	၇,၄၇၈	၅၂၃	၅၆.၃	၁၉,၂၉၃	၁၀,၂၂၆	၈,၅၁၆	၅၅၁	၅၃.၀
၁၅	၃၅,၅၃၈	၁၄,၈၃၆	၁၉,၅၆၈	၁,၁၃၄	၄၁.၇	၁၇,၄၅၁	၇,၂၉၀	၉,၅၇၀	၅၉၁	၄၁.၈	၁၈,၀၈၇	၇,၅၄၆	၉,၉၉၈	၅၄၃	၄၁.၇
၁၆	၃၂,၄၆၃	၁၀,၃၀၅	၂၁,၀၂၁	၁,၁၃၇	၃၁.၇	၁၅,၄၆၅	၄,၇၇၇	၁၀,၁၄၅	၅၄၃	၃၀.၉	၁၆,၉၉၈	၅,၅၂၈	၁၀,၈၇၆	၅၉၄	၃၂.၅
၁၇	၃၀,၆၃၁	၇,၂၇၃	၂၂,၂၆၉	၁,၀၈၉	၂၃.၇	၁၄,၇၉၄	၃,၃၀၀	၁၀,၉၄၇	၅၄၇	၂၂.၃	၁၅,၈၃၇	၃,၉၇၃	၁၁,၃၂၂	၅၄၂	၂၅.၁
၁၈	၃၃,၀၄၀	၅,၂၈၁	၂၆,၂၇၁	၁,၄၈၈	၁၆.၀	၁၅,၂၈၃	၂,၃၀၈	၁၂,၂၇၇	၆၉၈	၁၅.၁	၁၇,၇၅၇	၂,၉၇၃	၁၃,၉၉၄	၇၉၀	၁၆.၇

အသက်	ပေါင်း					သွား					စ				
	စုစုပေါင်း	ကျောင်းတက် နေသူ	ကျောင်းတက် ဖူးသူ	ကျောင်းမနေ သူ	ကျောင်းတက် နေသူရာခိုင်နှုန်း	စုစုပေါင်း	ကျောင်းတက် နေသူ	ကျောင်းတက် ဖူးသူ	ကျောင်းမနေ သူ	ကျောင်းတက် နေသူရာခိုင်နှုန်း	စုစုပေါင်း	ကျောင်းတက် နေသူ	ကျောင်းတက် ဖူးသူ	ကျောင်းမနေ သူ	ကျောင်းတက် နေသူရာခိုင်နှုန်း
၁၉	၂၆,၉၈၇	၃,၃၀၆	၂၂,၅၈၅	၁,၀၉၆	၁၂.၃	၁၂,၅၈၈	၁,၄၂၇	၁၀,၆၈၄	၄၇၇	၁၁.၃	၁၄,၃၉၉	၁,၈၇၉	၁၁,၉၀၁	၆၁၉	၁၃.၀
၂၀	၃၁,၉၃၉	၂,၂၃၄	၂၈,၀၃၈	၁,၆၆၇	၇.၀	၁၄,၇၉၀	၁,၀၀၂	၁၃,၀၇၅	၇၁၃	၆.၈	၁၇,၁၄၉	၁,၂၃၂	၁၄,၉၆၃	၉၅၄	၇.၂
၂၁	၂၅,၁၇၀	၁,၂၅၄	၂၂,၇၉၄	၁,၁၂၂	၅.၀	၁၁,၄၄၉	၆၀၂	၁၀,၃၄၆	၅၀၁	၅.၃	၁၃,၇၂၁	၆၅၂	၁၂,၄၄၈	၆၂၁	၄.၈
၂၂	၂၇,၀၇၆	၇၈၅	၂၄,၉၂၀	၁,၃၇၁	၂.၉	၁၂,၀၈၈	၃၇၄	၁၁,၁၅၈	၅၅၆	၃.၁	၁၄,၉၈၈	၄၁၁	၁၃,၇၆၂	၈၁၅	၂.၇
၂၃	၂၆,၆၂၀	၄၅၉	၂၄,၆၆၇	၁,၄၉၄	၁.၇	၁၂,၂၀၃	၂၂၅	၁၁,၃၄၃	၆၃၅	၁.၈	၁၄,၄၁၇	၂၃၄	၁၃,၃၂၄	၈၅၉	၁.၆
၂၄	၂၄,၃၀၀	၃၄၁	၂၂,၅၆၅	၁,၃၉၄	၁.၄	၁၁,၀၉၈	၁၈၃	၁၀,၃၆၂	၅၅၃	၁.၆	၁၃,၂၀၂	၁၅၈	၁၂,၂၀၃	၈၄၁	၁.၂
၂၅	၂၉,၇၂၈	၂၅၈	၂၉,၄၇၀	၂,၀၄၁	၀.၉	၁၃,၅၇၈	၁၄၅	၁၂,၆၁၁	၈၂၂	၁.၁	၁၆,၁၅၀	၁၁၃	၁၄,၈၁၈	၁,၂၁၉	၀.၇
၂၆	၂၄,၂၇၅	၂၁၅	၂၂,၅၅၄	၁,၅၀၆	၀.၉	၁၁,၁၇၅	၁၀၇	၁၀,၄၅၃	၆၁၅	၁.၀	၁၃,၁၀၀	၁၀၈	၁၂,၁၀၁	၉၉၁	၀.၈
၂၇	၂၅,၃၁၉	၁၇၆	၂၃,၄၅၄	၁,၆၈၉	၀.၇	၁၁,၅၆၇	၇၈	၁၀,၈၁၈	၆၇၁	၀.၇	၁၃,၇၅၂	၉၈	၁၂,၆၃၆	၁,၀၁၈	၀.၇
၂၈	၂၇,၅၇၅	၁၄၅	၂၅,၄၈၃	၁,၉၄၇	၀.၅	၁၂,၅၄၀	၆၉	၁၁,၇၄၃	၇၂၈	၀.၆	၁၅,၀၃၅	၇၆	၁၃,၇၄၀	၁,၂၁၉	၀.၅
၂၉	၂၃,၆၉၈	၁၂၃	၂၂,၀၈၁	၁,၄၉၄	၀.၅	၁၀,၇၈၈	၅၉	၁၀,၁၅၄	၅၇၅	၀.၅	၁၂,၉၁၀	၆၄	၁၁,၉၂၇	၉၁၉	၀.၅
၃၀ - ၃၄	၁၂၃,၀၆၇	၄၅၀	၁၁၉,၁၉၇	၃,၄၂၄	၀.၄	၅၆,၅၀၁	၂၁၇	၅၂,၇၇၃	၃,၅၁၁	၀.၄	၆၆,၅၆၆	၂၃၃	၆၆,၁၅၀	၅,၉၁၃	၀.၄
၃၅ - ၃၉	၁၁၇,၈၅၉	၃၀၄	၁၁၆,၉၂၉	၁,၀၆၆	၀.၃	၅၄,၄၃၄	၁၄၅	၅၃,၂၆၉	၄,၀၂၀	၀.၃	၆၃,၄၅၅	၁၅၉	၅၆,၆၆၀	၆,၆၆၆	၀.၃
၄၀ - ၄၄	၁၀၉,၄၂၀	၂၁၃	၁၀၈,၃၄၅	၁,၀၇၅	၀.၂	၅၀,၀၅၂	၉၄	၄၉,၉၀၁	၄,၀၅၇	၀.၂	၅၉,၃၆၈	၁၁၉	၅၂,၄၄၄	၆,၈၀၅	၀.၂
၄၅ - ၄၉	၁၀၁,၇၄၂	၁၆၈	၁၀၁,၅၇၄	၁,၂၆၈	၀.၂	၄၆,၀၅၇	၇၂	၄၅,၄၆၁	၄,၅၅၄	၀.၂	၅၅,၆၈၅	၉၆	၄၈,၀၉၃	၇,၅၉၆	၀.၂
၅၀ နှစ်နှင့်အထက်	၂၉၃,၁၄၁	၆၈၈	၂၉၂,၅၅၆	၅၇၈	၀.၂	၁၂၆,၄၃၇	၂၆၄	၁၂၅,၄၁၁	၁,၁၆၆	၀.၂	၁၆၆,၇၀၄	၄၂၄	၁၂၅,၁၆၅	၃၉,၁၁၅	၀.၃
တောင်ငူခရိုင်	၉၈၃,၁၈၁	၂၀၃,၄၂၉	၆၆၈,၆၆၆	၁၁၁,၀၆၆	၂၀.၇	၄၅၆,၀၆၄	၁၀၀,၀၃၈	၃၁၂,၇၉၉	၄၃,၂၂၇	၂၁.၉	၅၂၇,၁၁၇	၁၀၃,၃၉၁	၃၅၅,၈၈၇	၆၇,၈၃၉	၁၉.၆
၅	၂၃,၀၀၅	၆,၈၆၁	၁၆,၁၄၄	၁,၅၁၉	၂၉.၈	၁၁,၇၈၂	၃,၄၃၇	၅,၅၅၅	၂,၈၄၀	၂၉.၂	၁၁,၂၂၃	၃,၄၂၄	၅,၂၀၀	၂,၆၂၃	၃၀.၅
၆	၂၄,၀၅၂	၁၈,၈၂၉	၁၀,၈၂၂	၃,၃၅၁	၇၈.၃	၁၂,၁၁၁	၉,၄၁၅	၉၅၅	၁,၇၄၁	၇၇.၇	၁၁,၉၄၁	၉,၄၁၄	၉၁၇	၁,၆၁၀	၇၈.၈
၇	၂၄,၀၃၄	၂၀,၆၄၂	၂,၁၈၀	၁,၂၁၂	၈၅.၉	၁၂,၂၆၆	၁၀,၅၀၁	၁,၁၅၇	၆၀၈	၈၅.၆	၁၁,၇၆၈	၁၀,၁၄၁	၁,၀၂၇	၆၀၄	၈၆.၂
၈	၂၂,၆၉၀	၁၉,၇၅၅	၂,၁၆၈	၇၆၇	၈၇.၁	၁၁,၁၇၃	၉,၇၄၅	၁,၀၅၉	၃၆၉	၈၇.၂	၁၁,၅၁၇	၁၀,၀၁၀	၁,၁၀၉	၃၉၈	၈၆.၉
၉	၂၂,၆၀၇	၁၉,၇၇၈	၂,၂၉၀	၅၃၉	၈၇.၅	၁၁,၃၃၃	၉,၈၉၄	၁,၁၅၂	၂၈၇	၈၇.၃	၁၁,၂၇၄	၉,၈၈၄	၁,၁၃၈	၂၅၂	၈၇.၇
၁၀	၂၃,၉၇၉	၂၀,၄၄၈	၃,၀၂၆	၅၀၅	၈၅.၃	၁၁,၉၈၃	၁၀,၁၅၉	၁,၅၄၈	၂၇၆	၈၄.၈	၁၁,၉၉၆	၁၀,၂၈၉	၁,၄၇၈	၂၂၉	၈၅.၈
၁၁	၂၂,၃၉၄	၁၈,၅၂၁	၃,၄၇၅	၃၉၈	၈၂.၇	၁၁,၁၁၈	၉,၂၃၇	၁,၆၇၇	၂၀၄	၈၃.၁	၁၁,၂၇၆	၉,၂၈၄	၁,၇၉၈	၁၉၄	၈၂.၃

အသက်	ပေါင်း					ဦး					စ				
	စုစုပေါင်း	ကျောင်းတက် နေသူ	ကျောင်းတက် ပူးသူ	ကျောင်းမနေ ဘူးသူ	ကျောင်းတက် နေသူရာခိုင်နှုန်း	စုစုပေါင်း	ကျောင်းတက် နေသူ	ကျောင်းတက် ပူးသူ	ကျောင်းမနေ ဘူးသူ	ကျောင်းတက် နေသူရာခိုင်နှုန်း	စုစုပေါင်း	ကျောင်းတက် နေသူ	ကျောင်းတက် ပူးသူ	ကျောင်းမနေ ဘူးသူ	ကျောင်းတက် နေသူရာခိုင်နှုန်း
၁၂	၂၄,၆၈၉	၁၈,၃၂၇	၅,၇၉၅	၅၆၇	၇၄.၂	၁၂,၃၂၉	၉,၁၂၈	၂,၈၉၅	၃၀၆	၇၄.၀	၁၂,၃၆၀	၉,၁၉၉	၂,၉၀၀	၂၆၁	၇၄.၄
၁၃	၂၄,၇၃၈	၁၆,၄၀၁	၇,၇၉၂	၅၄၅	၆၆.၃	၁၂,၃၂၅	၈,၂၇၁	၃,၇၇၄	၂၈၀	၆၇.၁	၁၂,၄၁၃	၈,၁၃၀	၄,၀၁၈	၂၆၅	၆၅.၅
၁၄	၂၃,၅၃၄	၁၂,၃၉၀	၁၀,၅၇၈	၅၆၆	၅၂.၆	၁၁,၅၀၈	၆,၀၄၁	၅,၁၇၇	၂၉၀	၅၂.၅	၁၂,၀၂၆	၆,၃၄၉	၅,၄၀၁	၂၇၆	၅၂.၈
၁၅	၂၁,၃၂၆	၈,၇၁၈	၁၁,၉၈၅	၆၂၃	၄၀.၉	၁၀,၄၁၆	၄,၁၄၉	၅,၉၃၅	၃၃၂	၃၉.၈	၁၀,၉၁၀	၄,၅၆၉	၆,၀၅၀	၂၉၁	၄၁.၉
၁၆	၁၉,၉၀၅	၆,၂၈၉	၁၂,၉၁၀	၇၀၆	၃၁.၆	၉,၅၅၆	၂,၈၂၁	၆,၃၉၅	၃၄၀	၂၉.၅	၁၀,၃၄၉	၃,၄၆၈	၆,၅၁၅	၃၆၆	၃၃.၅
၁၇	၁၉,၇၂၂	၄,၆၇၆	၁၄,၃၉၇	၆၄၉	၂၃.၇	၉,၄၅၀	၂,၀၁၁	၇,၀၉၅	၃၄၄	၂၁.၃	၁၀,၂၇၂	၂,၆၆၅	၇,၃၀၂	၃၀၅	၂၅.၉
၁၈	၂၀,၉၀၃	၃,၅၉၈	၁၆,၅၀၆	၇၉၉	၁၇.၂	၉,၇၉၈	၁,၅၇၅	၇,၈၄၇	၃၇၆	၁၆.၁	၁၁,၁၀၅	၂,၀၂၃	၈,၆၅၉	၄၂၃	၁၈.၂
၁၉	၁၆,၈၁၇	၂,၂၄၁	၁၃,၉၃၁	၆၄၅	၁၃.၃	၇,၇၅၂	၈၈၄	၆,၅၆၇	၃၀၁	၁၁.၄	၉,၀၆၅	၁,၃၅၇	၇,၃၆၄	၃၄၄	၁၅.၀
၂၀	၂၀,၁၀၄	၁,၅၅၀	၁၇,၅၃၀	၁,၀၂၄	၇.၇	၉,၂၉၃	၇၁၉	၈,၁၀၆	၄၆၈	၇.၇	၁၀,၈၁၁	၈၃၁	၉,၄၂၄	၅၅၆	၇.၇
၂၁	၁၅,၃၉၄	၈၆၇	၁၃,၈၈၇	၆၄၀	၅.၆	၆,၈၁၂	၄၁၀	၆,၁၀၉	၂၉၃	၆.၀	၈,၅၈၂	၄၅၇	၇,၇၇၈	၃၄၇	၅.၃
၂၂	၁၆,၉၉၇	၆၁၃	၁၅,၅၅၉	၈၂၅	၃.၆	၇,၅၇၇	၃၀၀	၆,၉၃၈	၃၃၉	၄.၀	၉,၄၂၀	၃၁၃	၈,၆၂၁	၄၈၆	၃.၃
၂၃	၁၆,၆၅၈	၃၆၈	၁၅,၄၂၈	၈၆၂	၂.၂	၇,၄၅၈	၁၉၅	၆,၉၀၁	၃၆၂	၂.၆	၉,၂၀၀	၁၇၃	၈,၅၂၇	၅၀၀	၁.၉
၂၄	၁၆,၀၂၇	၂၁၆	၁၄,၉၀၆	၉၀၅	၁.၃	၇,၁၁၅	၁၀၅	၆,၆၄၀	၃၇၀	၁.၅	၈,၉၁၂	၁၁၁	၈,၂၆၆	၅၃၅	၁.၂
၂၅	၁၉,၀၆၈	၂၀၈	၁၇,၅၇၂	၁,၂၈၈	၁.၁	၈,၅၆၁	၉၅	၇,၉၃၈	၅၂၈	၁.၁	၁၀,၅၀၇	၁၁၃	၉,၆၃၄	၇၆၀	၁.၁
၂၆	၁၅,၅၇၁	၁၅၆	၁၄,၅၃၁	၈၈၄	၁.၀	၇,၀၃၁	၈၃	၆,၆၁၂	၃၃၆	၁.၂	၈,၅၄၀	၇၃	၇,၉၁၉	၅၄၈	၀.၉
၂၇	၁၆,၀၁၂	၁၅၂	၁၄,၈၇၂	၉၈၈	၀.၉	၇,၃၀၈	၇၃	၆,၈၁၈	၄၁၇	၁.၀	၈,၇၀၄	၇၉	၈,၀၅၄	၅၇၁	၀.၉
၂၈	၁၇,၆၇၁	၁၂၆	၁၆,၄၂၆	၁,၁၁၉	၀.၇	၇,၉၅၂	၅၆	၇,၄၃၆	၄၆၀	၀.၇	၉,၇၁၉	၇၀	၈,၉၉၀	၆၅၉	၀.၇
၂၉	၁၅,၀၄၄	၉၅	၁၄,၀၇၁	၈၇၈	၀.၆	၆,၈၈၁	၄၇	၆,၅၁၂	၃၂၂	၀.၇	၈,၁၆၃	၄၈	၇,၅၅၉	၅၅၆	၀.၆
၃၀ - ၃၄	၈၀,၂၅၀	၄၀၀	၇၄,၀၁၉	၅,၈၃၁	၀.၅	၃၇,၂၇၃	၁၉၁	၃၄,၈၅၆	၂,၂၂၆	၀.၅	၄၂,၉၇၇	၂၀၉	၃၉,၁၆၃	၃,၆၀၅	၀.၅
၃၅ - ၃၉	၇၅,၇၇၆	၂၈၂	၆၉,၁၃၀	၆,၃၆၄	၀.၄	၃၅,၂၁၀	၁၂၅	၃၂,၆၇၈	၂,၄၀၇	၀.၄	၄၀,၅၆၆	၁၅၇	၃၆,၄၅၂	၃,၉၅၇	၀.၄
၄၀ - ၄၄	၇၀,၅၇၄	၂၁၄	၆၉,၃၆၉	၆,၉၉၁	၀.၃	၃၂,၂၇၈	၁၀၂	၂၉,၆၃၇	၂,၅၃၉	၀.၃	၃၈,၂၉၆	၁၁၂	၃၇,၅၇၂	၄,၄၅၂	၀.၃
၄၅ - ၄၉	၆၃,၇၄၆	၁၄၉	၅၅,၄၈၃	၈,၁၁၄	၀.၂	၂၈,၉၆၄	၆၅	၂၅,၈၉၂	၃,၀၀၇	၀.၂	၃၄,၇၈၂	၈၄	၂၉,၅၉၁	၅,၁၀၇	၀.၂
၅၀ နှစ်နှင့်အထက်	၁၈၉,၈၉၄	၅၅၉	၁၄၁,၉၇၃	၄၇,၃၆၂	၀.၃	၈၁,၄၅၁	၂၀၄	၆၅,၉၈၈	၁၅,၂၅၉	၀.၃	၁၀၈,၄၄၃	၃၅၅	၁၀၅,၉၈၅	၃၂,၁၀၃	၀.၃

အသက်	ပေါင်း					ကျား					မ				
	စုစုပေါင်း	ကျောင်းတက် နေသူ	ကျောင်းတက် ဖူးသူ	ကျောင်းမနေ ဘူးသူ	ကျောင်းတက် နေသူရာခိုင်နှုန်း	စုစုပေါင်း	ကျောင်းတက် နေသူ	ကျောင်းတက် ဖူးသူ	ကျောင်းမနေ ဘူးသူ	ကျောင်းတက် နေသူရာခိုင်နှုန်း	စုစုပေါင်း	ကျောင်းတက် နေသူ	ကျောင်းတက် ဖူးသူ	ကျောင်းမနေ ဘူးသူ	ကျောင်းတက် နေသူရာခိုင်နှုန်း
ပြည်ခရိုင်	၈၂၂,၄၀၄	၁၁၆,၇၆၈	၆၅၆,၅၄၆	၄၉,၀၉၀	၁၄.၂	၃၈၃,၈၀၇	၅၇,၂၀၄	၃၀၈,၃၂၆	၁၈,၂၇၇	၁၄.၉	၄၃၈,၅၉၇	၅၉,၅၆၄	၃၄၈,၂၂၀	၃၀,၈၁၃	၁၃.၆
၅	၁၂,၄၈၉	၄,၁၅၁	၆၆၄	၇,၆၇၄	၃၃.၂	၆,၃၉၈	၂,၀၉၆	၃၂၆	၃,၉၇၆	၃၂.၈	၆,၀၉၁	၂,၀၅၅	၃၃၈	၃,၆၉၈	၃၃.၇
၆	၁၂,၈၂၀	၁၀,၁၀၃	၁,၁၉၈	၁,၅၁၉	၇၈.၈	၆,၄၄၇	၅,၀၄၉	၅၈၇	၈၁၁	၇၈.၃	၆,၃၇၃	၅,၀၅၄	၆၁၁	၇၀၈	၇၉.၃
၇	၁၃,၀၀၀	၁၀,၉၈၀	၁,၅၀၅	၅၁၅	၈၄.၅	၆,၅၃၀	၅,၅၃၇	၇၅၃	၂၄၀	၈၄.၈	၆,၄၇၀	၅,၄၄၃	၇၅၂	၂၇၅	၈၄.၁
၈	၁၂,၃၀၇	၁၀,၅၂၄	၁,၄၆၉	၃၁၄	၈၅.၅	၆,၁၃၄	၅,၂၇၁	၇၁၁	၁၅၂	၈၅.၉	၆,၁၇၃	၅,၂၅၃	၇၅၈	၁၆၂	၈၅.၁
၉	၁၃,၃၉၉	၁၁,၃၄၃	၁,၇၇၂	၂၀၄	၈၄.၇	၆,၇၇၂	၅,၇၀၀	၉၃၁	၁၄၁	၈၄.၂	၆,၆၂၇	၅,၆၄၃	၈၄၁	၁၄၃	၈၅.၂
၁၀	၁၃,၅၂၅	၁၀,၉၈၇	၂,၂၆၃	၂၇၅	၈၁.၂	၆,၇၇၉	၅,၅၂၄	၁,၁၀၈	၁၄၇	၈၁.၅	၆,၇၄၆	၅,၄၆၃	၁,၁၅၅	၁၂၈	၈၁.၀
၁၁	၁၃,၃၉၃	၁၀,၃၃၄	၂,၈၄၃	၂၁၆	၇၇.၂	၆,၆၈၅	၅,၁၈၇	၁,၃၉၂	၁၀၆	၇၇.၆	၆,၇၀၈	၅,၁၄၇	၁,၄၅၁	၁၁၀	၇၆.၇
၁၂	၁၄,၁၀၉	၉,၇၈၁	၄,၀၆၆	၂၆၂	၆၉.၃	၇,၀၀၈	၄,၈၉၁	၁,၉၇၃	၁၄၄	၆၉.၈	၇,၁၀၁	၄,၈၉၀	၂,၀၉၃	၁၁၈	၆၈.၉
၁၃	၁၅,၄၁၃	၉,၂၀၇	၅,၉၃၈	၂၆၈	၅၉.၇	၇,၉၀၁	၄,၆၆၆	၃,၀၉၇	၁၃၈	၅၉.၁	၇,၅၁၂	၄,၅၄၁	၂,၈၄၁	၁၃၀	၆၀.၄
၁၄	၁၄,၉၈၄	၇,၃၂၂	၇,၃၃၄	၂၈၈	၄၈.၉	၇,၄၇၅	၃,၅၇၃	၃,၇၆၂	၁၄၀	၄၇.၈	၇,၅၀၉	၃,၇၄၉	၃,၆၁၂	၁၄၈	၄၉.၉
၁၅	၁၄,၀၆၄	၅,၅၁၆	၈,၂၅၆	၂၉၂	၃၉.၂	၆,၉၉၂	၂,၅၇၆	၄,၂၇၄	၁၄၂	၃၆.၈	၇,၀၇၂	၂,၉၄၀	၃,၉၈၂	၁၅၀	၄၁.၆
၁၆	၁၂,၆၈၉	၄,၀၃၇	၈,၃၇၇	၂၇၅	၃၁.၈	၆,၁၁၇	၁,၇၈၅	၄,၁၉၂	၁၄၀	၂၉.၂	၆,၅၇၂	၂,၂၅၂	၄,၁၈၅	၁၃၅	၃၄.၃
၁၇	၁၃,၃၃၀	၃,၃၁၈	၉,၇၂၆	၂၈၆	၂၄.၉	၆,၄၄၄	၁,၄၃၇	၄,၈၆၁	၁၄၆	၂၂.၃	၆,၈၈၆	၁,၈၈၁	၄,၈၆၅	၁၄၀	၂၇.၃
၁၈	၁၄,၂၆၇	၂,၆၂၀	၁၁,၂၇၂	၃၇၅	၁၈.၄	၆,၇၉၇	၁,၀၆၄	၅,၅၇၉	၁၅၄	၁၅.၇	၇,၄၇၀	၁,၅၅၆	၅,၆၉၃	၂၂၁	၂၀.၈
၁၉	၁၂,၈၀၅	၁,၈၈၀	၁၀,၆၃၉	၂၈၆	၁၄.၇	၅,၉၀၄	၇၃၇	၅,၀၄၈	၁၁၉	၁၂.၅	၆,၉၀၁	၁,၁၄၃	၅,၅၉၁	၁၆၇	၁၆.၆
၂၀	၁၅,၄၂၃	၁,၃၄၄	၁၃,၆၃၀	၄၄၉	၈.၇	၇,၁၈၅	၅၉၄	၆,၄၀၁	၁၉၀	၈.၃	၈,၂၃၈	၇၅၀	၇,၂၂၉	၂၅၉	၉.၁
၂၁	၁၂,၇၇၈	၇၄၆	၁၁,၇၃၃	၂၉၉	၅.၈	၅,၉၀၀	၃၄၉	၅,၄၂၉	၁၂၂	၅.၉	၆,၈၇၈	၃၉၇	၆,၃၀၄	၁၇၇	၅.၈
၂၂	၁၂,၆၈၄	၄၁၆	၁၁,၉၁၈	၃၅၀	၃.၃	၅,၉၁၂	၂၁၃	၅,၅၅၆	၁၄၃	၃.၆	၆,၇၇၂	၂၀၃	၆,၃၆၂	၂၀၇	၃.၀
၂၃	၁၃,၀၇၄	၂၄၉	၁၂,၄၅၂	၃၇၃	၁.၉	၆,၀၀၆	၁၁၆	၅,၇၃၄	၁၅၆	၁.၉	၇,၀၆၈	၁၃၃	၆,၇၁၈	၂၁၇	၁.၉
၂၄	၁၂,၇၂၄	၁၆၁	၁၂,၂၀၅	၃၅၈	၁.၃	၅,၈၃၈	၈၂	၅,၆၁၅	၁၄၁	၁.၄	၆,၈၈၆	၇၉	၆,၅၉၀	၂၁၇	၁.၁
၂၅	၁၅,၄၈၈	၁၄၄	၁၄,၇၈၂	၅၆၂	၀.၉	၇,၃၀၈	၇၃	၇,၀၂၁	၂၁၄	၁.၀	၈,၁၈၀	၇၁	၇,၇၆၁	၃၄၈	၀.၉
၂၆	၁၃,၀၆၉	၁၀၅	၁၂,၅၄၈	၄၁၆	၀.၈	၆,၀၈၄	၅၀	၅,၈၇၃	၁၆၁	၀.၈	၆,၉၈၅	၅၅	၆,၆၇၅	၂၅၅	၀.၈

အသက်	ပေါင်း					ဘူး					မ				
	စုစုပေါင်း	ကျောင်းတက် နေသူ	ကျောင်းတက် ပူးသူ	ကျောင်းမနေ ဘူးသူ	ကျောင်းတက် နေသူရာခိုင်နှုန်း	စုစုပေါင်း	ကျောင်းတက် နေသူ	ကျောင်းတက် ပူးသူ	ကျောင်းမနေ ဘူးသူ	ကျောင်းတက် နေသူရာခိုင်နှုန်း	စုစုပေါင်း	ကျောင်းတက် နေသူ	ကျောင်းတက် ပူးသူ	ကျောင်းမနေ ဘူးသူ	ကျောင်းတက် နေသူရာခိုင်နှုန်း
၂၇	၁၄,၃၃၄	၉၃	၁၃,၇၈၀	၄၆၁	၀.၆	၆,၈၃၉	၅၁	၆,၆၁၄	၁၇၄	၀.၇	၇,၄၉၅	၄၂	၇,၁၆၆	၂၈၇	၀.၆
၂၈	၁၅,၂၈၁	၇၉	၁၄,၆၉၃	၅၀၉	၀.၅	၆,၉၈၁	၃၁	၆,၇၆၁	၁၈၉	၀.၄	၈,၃၀၀	၄၈	၇,၉၃၂	၃၂၀	၀.၆
၂၉	၁၃,၉၁၅	၆၁	၁၃,၄၃၈	၄၇၆	၀.၄	၆,၃၈၇	၃၁	၆,၁၉၆	၁၉၀	၀.၅	၇,၅၂၈	၃၀	၇,၂၄၂	၂၅၆	၀.၄
၃၀ - ၃၄	၇၂,၂၃၈	၂၃၃	၆၉,၅၂၃	၂,၄၈၂	၀.၃	၃၃,၇၅၁	၁၂၄	၃၂,၇၀၉	၉၄၈	၀.၄	၃၈,၄၈၇	၁၀၉	၃၆,၈၁၄	၁,၅၆၄	၀.၃
၃၅ - ၃၉	၇၀,၀၈၇	၁၈၂	၆၉,၃၄၇	၂,၅၅၈	၀.၃	၃၂,၆၀၉	၉၀	၃၁,၅၇၁	၉၄၈	၀.၃	၃၇,၄၇၈	၉၂	၃၅,၇၇၆	၁,၆၀၀	၀.၂
၄၀ - ၄၄	၆၆,၀၀၄	၁၂၉	၆၅,၂၀၅	၂,၆၇၀	၀.၂	၃၀,၆၂၂	၅၄	၂၉,၆၃၆	၉၈၂	၀.၂	၃၅,၃၈၂	၇၅	၃၃,၅၆၉	၁,၇၃၈	၀.၂
၄၅ - ၄၉	၆၂,၂၇၄	၁၂၉	၅၉,၀၇၃	၃,၀၇၂	၀.၂	၂၈,၈၇၄	၄၈	၂၈,၈၂၆	၉၉၉	၀.၂	၃၃,၄၀၀	၈၁	၃၁,၂၄၆	၂,၀၇၃	၀.၂
၅၀ နှစ်နှင့်အထက်	၂၁၀,၄၃၇	၅၉၄	၁၈၈,၈၅၇	၂၀,၉၈၆	၀.၃	၉၃,၁၂၈	၂၀၅	၈၆,၇၈၉	၆,၁၃၄	၀.၂	၁၁၇,၃၀၉	၃၈၉	၁၁၂,၀၆၈	၁၄,၈၅၂	၀.၃
သာယာဝတီခရိုင်	၉၆၂,၈၀၉	၁၅၂,၈၅၇	၇၅၆,၈၉၃	၅၃,၀၅၉	၁၅.၉	၄၅၁,၇၄၄	၇၅,၈၄၄	၃၅၅,၂၆၉	၂၀,၆၃၁	၁၆.၈	၅၁၁,၀၆၅	၇၇,၀၁၃	၄၀၁,၆၂၄	၃၂,၄၂၈	၁၅.၁
၅	၁၈,၁၅၈	၆,၃၆၅	၈၂၀	၁၀,၉၇၃	၃၅.၁	၉,၂၇၅	၃,၁၈၀	၄၀၂	၅,၆၉၃	၃၄.၃	၈,၈၈၃	၃,၁၈၅	၄၁၈	၅,၂၈၀	၃၅.၉
၆	၁၈,၉၀၉	၁၅,၃၉၀	၁,၅၈၇	၁,၉၃၂	၈၁.၄	၉,၅၃၉	၇,၇၁၇	၈၀၂	၁,၀၂၀	၈၀.၉	၉,၃၇၀	၇,၆၇၃	၇၈၅	၉၁၂	၈၁.၉
၇	၁၈,၅၅၉	၁၅,၈၈၁	၂,၀၀၈	၆၇၀	၈၅.၆	၉,၃၀၈	၇,၉၄၇	၉၈၉	၃၇၂	၈၅.၄	၉,၂၅၁	၇,၉၃၄	၁,၀၁၉	၂၉၈	၈၅.၈
၈	၁၇,၁၂၀	၁၄,၇၁၁	၁,၈၉၉	၅၁၀	၈၅.၉	၈,၃၇၇	၇,၂၃၇	၈၈၅	၂၅၅	၈၆.၄	၈,၇၄၃	၇,၄၇၄	၁,၀၁၄	၂၅၅	၈၅.၅
၉	၁၈,၆၀၈	၁၅,၉၄၇	၂,၂၅၉	၄၀၂	၈၅.၇	၉,၃၈၄	၈,၀၂၆	၁,၁၄၅	၂၁၃	၈၅.၅	၉,၂၂၄	၇,၉၂၁	၁,၁၁၄	၁၈၉	၈၅.၉
၁၀	၁၈,၉၈၃	၁၅,၇၆၅	၂,၇၉၁	၄၂၇	၈၃.၀	၉,၄၃၈	၇,၈၅၇	၁,၃၇၇	၂၀၄	၈၃.၂	၉,၅၄၅	၇,၉၀၈	၁,၄၁၄	၂၂၃	၈၂.၈
၁၁	၁၈,၃၁၄	၁၄,၃၆၆	၃,၆၃၃	၃၁၅	၇၈.၄	၉,၁၃၂	၇,၂၆၂	၁,၇၁၁	၁၅၉	၇၉.၅	၉,၁၈၂	၇,၁၀၄	၁,၉၂၂	၁၅၆	၇၇.၄
၁၂	၁၉,၄၈၀	၁၃,၅၅၂	၅,၄၈၅	၄၄၃	၆၉.၆	၉,၆၉၃	၆,၈၅၆	၂,၆၁၇	၂၂၀	၇၀.၇	၉,၇၈၇	၆,၆၆၆	၂,၈၆၈	၂၂၃	၆၈.၄
၁၃	၂၀,၃၀၅	၁၁,၇၁၁	၈,၀၇၃	၅၂၁	၅၇.၇	၁၀,၁၅၄	၅,၉၇၀	၃,၉၂၇	၂၅၇	၅၈.၈	၁၀,၁၅၁	၅,၇၄၁	၄,၁၄၆	၂၆၄	၅၆.၆
၁၄	၁၈,၉၄၆	၈,၇၅၉	၉,၇၆၆	၄၂၁	၄၆.၂	၉,၄၇၃	၄,၅၀၇	၄,၇၆၀	၂၀၆	၄၇.၆	၉,၄၇၃	၄,၂၅၂	၅,၀၀၆	၂၁၅	၄၄.၉
၁၅	၁၇,၉၄၅	၆,၂၄၁	၁၁,၂၀၃	၅၀၁	၃၄.၈	၈,၉၀၅	၃,၀၃၀	၅,၆၃၃	၂၄၂	၃၄.၀	၉,၀၄၀	၃,၂၁၁	၅,၅၇၀	၂၅၉	၃၅.၅
၁၆	၁၅,၇၉၄	၃,၉၇၆	၁၁,၃၈၇	၄၃၁	၂၅.၂	၇,၈၆၅	၁,၈၅၇	၅,၈၀၄	၂၀၄	၂၃.၆	၇,၉၂၉	၂,၁၁၉	၅,၅၈၃	၂၂၇	၂၆.၇
၁၇	၁၆,၉၄၂	၃,၀၅၇	၁၃,၃၈၉	၄၉၆	၁၈.၀	၈,၃၂၈	၁,၃၁၈	၆,၇၈၅	၂၂၅	၁၅.၈	၈,၆၁၄	၁,၇၃၉	၆,၆၀၄	၂၇၁	၂၀.၂
၁၈	၁၇,၇၁၇	၂,၁၉၂	၁၄,၉၅၇	၅၆၈	၁၂.၄	၈,၅၀၄	၈၈၂	၇,၃၅၂	၂၇၀	၁၀.၄	၉,၂၁၃	၁,၃၁၀	၇,၆၀၅	၂၉၈	၁၄.၂
၁၉	၁၅,၂၇၂	၁,၃၉၂	၁၃,၄၅၁	၄၂၉	၉.၁	၇,၂၈၄	၅၈၉	၆,၅၀၉	၁၈၆	၈.၁	၇,၉၈၈	၈၀၃	၆,၉၄၂	၂၄၃	၁၀.၁

အသက်	ပေါင်း					ကျား					မ				
	စုစုပေါင်း	ကျောင်းတက် နေသူ	ကျောင်းတက် ဖူးသူ	ကျောင်းမနေ ဘူးသူ	ကျောင်းတက် နေသူရာခိုင်နှုန်း	စုစုပေါင်း	ကျောင်းတက် နေသူ	ကျောင်းတက် ဖူးသူ	ကျောင်းမနေ ဘူးသူ	ကျောင်းတက် နေသူရာခိုင်နှုန်း	စုစုပေါင်း	ကျောင်းတက် နေသူ	ကျောင်းတက် ဖူးသူ	ကျောင်းမနေ ဘူးသူ	ကျောင်းတက် နေသူရာခိုင်နှုန်း
၂၀	၁၈,၄၄၀	၈၈၃	၁၆,၅၅၇	၆၃၆	၄.၈	၈,၈၂၉	၄၀၉	၈,၄၂၀	၂၂၈	၄.၆	၉,၆၁၁	၄၇၄	၈,၁၃၇	၃၅၈	၄.၉
၂၁	၁၅,၀၈၈	၅၀၂	၁၄,၅၈၆	၄၄၆	၃.၃	၇,၀၈၃	၂၄၃	၆,၈၄၀	၁၉၁	၃.၄	၈,၀၀၅	၂၅၉	၇,၇၄၆	၂၅၅	၃.၂
၂၂	၁၅,၉၈၅	၃၀၀	၁၅,၆၈၅	၄၆၁	၁.၉	၇,၅၁၉	၁၆၅	၇,၃၅၄	၁၆၆	၂.၂	၈,၄၆၆	၁၃၅	၈,၃၃၁	၂၉၅	၁.၆
၂၃	၁၅,၄၁၉	၁၉၂	၁၅,၂၂၇	၄၅၀	၁.၂	၇,၂၅၆	၉၀	၇,၁၆၆	၁၉၃	၁.၂	၈,၁၆၃	၁၀၂	၇,၈၆၁	၂၅၇	၁.၂
၂၄	၁၄,၃၉၄	၁၁၄	၁၄,၂၈၀	၃၉၁	၀.၈	၆,၅၇၀	၅၉	၆,၅၁၁	၁၅၃	၀.၉	၇,၈၂၄	၅၅	၇,၇၆၉	၂၃၈	၀.၇
၂၅	၁၈,၀၃၇	၁၀၄	၁၇,၉၃၃	၆၃၅	၀.၆	၈,၆၀၇	၄၇	၈,၅၆၀	၂၇၆	၀.၅	၉,၄၃၀	၅၇	၉,၃၇၃	၃၅၉	၀.၆
၂၆	၁၄,၅၀၂	၇၇	၁၄,၄၂၅	၄၇၄	၀.၅	၆,၇၉၃	၃၃	၆,၇၆၀	၁၉၂	၀.၅	၇,၇၀၉	၄၄	၇,၆၆၅	၂၈၂	၀.၆
၂၇	၁၅,၆၂၉	၇၂	၁၅,၅၅၇	၄၈၁	၀.၅	၇,၃၄၇	၃၈	၇,၃၀၉	၁၈၅	၀.၅	၈,၂၈၂	၃၄	၈,၂၄၈	၂၉၆	၀.၄
၂၈	၁၇,၁၅၂	၇၀	၁၆,၉၈၂	၅၅၇	၀.၄	၇,၉၇၉	၃၅	၇,၉၄၄	၂၁၆	၀.၄	၉,၁၇၃	၃၅	၉,၁၃၈	၃၄၁	၀.၄
၂၉	၁၄,၄၆၉	၅၈	၁၄,၄၁၁	၄၅၄	၀.၄	၆,၇၇၇	၂၈	၆,၇၄၉	၁၇၅	၀.၄	၇,၆၉၂	၃၀	၇,၆၆၂	၂၉၉	၀.၄
၃၀ - ၃၄	၇၉,၄၄၂	၂၃၁	၇၉,၂၁၁	၂,၆၇၂	၀.၃	၃၇,၄၈၉	၁၀၀	၃၆,၃၈၉	၁,၀၂၉	၀.၃	၄၁,၉၅၃	၁၃၁	၄၁,၈၂၂	၁,၆၄၃	၀.၃
၃၅ - ၃၉	၇၈,၂၈၃	၁၄၁	၇၇,၉၄၂	၂,၆၆၉	၀.၂	၃၆,၅၉၆	၇၂	၃၅,၅၂၄	၁,၀၇၂	၀.၂	၄၁,၆၈၇	၆၉	၄၁,၆၁၈	၁,၆၅၃	၀.၂
၄၀ - ၄၄	၇၁,၅၁၆	၁၂၃	၇၁,၃၉၃	၂,၃၀၅	၀.၂	၃၃,၂၃၃	၅၃	၃၂,၉၈၀	၈၀၄	၀.၂	၃၈,၂၄၃	၇၀	၃၈,၁၇၃	၁,၅၀၁	၀.၂
၄၅ - ၄၉	၆၆,၄၂၂	၉၂	၆၆,၃၃၀	၂,၅၂၇	၀.၁	၃၀,၇၁၅	၃၆	၃၀,၆၇၉	၈၃၆	၀.၁	၃၅,၇၀၇	၅၆	၃၅,၆၅၁	၁,၆၉၁	၀.၂
၅၀ နှစ်နှင့်အထက်	၂၃၆,၉၇၉	၅၉၃	၂၃၆,၃၈၆	၁၈,၈၆၂	၀.၃	၁၀၄,၂၅၂	၂၀၁	၁၀၃,၈၅၁	၅,၁၉၅	၀.၂	၁၃၂,၇၂၇	၃၉၂	၁၃၂,၃၃၅	၁၃,၆၆၇	၀.၃

ဇယား (ဃ - ၄)။ အသက် (၅) နှစ်မှ (၂၉) နှစ်အတွင်း အိမ်ထောင်စုလူဦးရေကို ကျောင်းတက်ရောက်မှုအခြေအနေအလိုက် ကျား/မ ခွဲခြားဖော်ပြသောဇယား

တိုင်းဒေသကြီး/ခရိုင်/ မြို့နယ်	ပေါင်း				ကျား				မ			
	စုစုပေါင်း	ကျောင်းတက် နေသူ	ကျောင်းတက် ဖူးသူ	ကျောင်းမနေ ဘူးသူ	စုစုပေါင်း	ကျောင်းတက် နေသူ	ကျောင်းတက် ဖူးသူ	ကျောင်းမနေ ဘူးသူ	စုစုပေါင်း	ကျောင်းတက် နေသူ	ကျောင်းတက် ဖူးသူ	ကျောင်းမနေ ဘူးသူ
ပဲခူးတိုင်းဒေသကြီး	၂,၀၈၁,၇၈၉	၈၀၂,၂၉၇	၁,၁၃၉,၆၃၀	၁၃၉,၈၆၂	၁,၀၀၃,၄၉၀	၃၉၇,၂၆၃	၅၃၈,၂၆၉	၆၇,၉၅၈	၁,၀၇၈,၂၉၉	၄၀၅,၀၃၄	၆၀၁,၃၆၁	၇၁,၉၀၄
ပဲခူးခရိုင်	၈၀၇,၃၁၇	၃၃၃,၂၉၄	၄၁၁,၉၁၁	၆၂,၁၁၂	၃၈၈,၃၆၀	၁၆၅,၈၄၇	၁၉၂,၄၄၁	၃၀,၀၇၂	၄၁၈,၉၅၇	၁၆၇,၄၄၇	၂၁၉,၄၇၀	၃၂,၀၄၀
ပဲခူးမြို့နယ်	၂၁၅,၆၉၈	၈၄,၀၉၈	၁၁၅,၂၄၇	၁၆,၃၅၃	၁၀၃,၇၂၇	၄၁,၇၃၈	၅၃,၈၁၂	၈,၁၇၇	၁၁၁,၉၇၁	၄၂,၃၆၀	၆၁,၄၃၅	၈,၁၇၆
သနပ်ပင်မြို့နယ်	၆၇,၉၅၉	၂၉,၆၄၈	၃၂,၅၁၃	၅,၇၉၈	၃၂,၅၁၀	၁၄,၆၅၇	၁၅,၁၅၈	၂,၆၉၅	၃၅,၄၄၉	၁၄,၉၉၁	၁၇,၃၅၅	၃,၁၀၃
ကဝမြို့နယ်	၈၉,၉၅၄	၄၀,၉၈၉	၄၂,၇၀၈	၆,၂၅၇	၄၃,၄၀၄	၂၀,၇၇၅	၁၉,၄၄၀	၃,၁၈၉	၄၆,၅၅၀	၂၀,၂၁၄	၂၃,၂၆၈	၃,၀၆၈
ဝေါမြို့နယ်	၈၀,၃၉၀	၃၅,၈၀၇	၃၉,၀၃၉	၅,၅၄၄	၃၈,၁၂၇	၁၇,၈၄၉	၁၇,၈၃၂	၂,၄၄၆	၄၂,၂၆၃	၁၇,၉၅၈	၂၁,၂၀၇	၃,၀၉၈
ညောင်လေးပင်မြို့နယ်	၈၈,၉၇၆	၃၆,၂၇၉	၄၇,၄၈၄	၅,၂၁၃	၄၂,၉၁၅	၁၈,၀၉၄	၂၂,၂၃၇	၂,၅၈၄	၄၆,၀၆၁	၁၈,၁၈၅	၂၅,၂၄၇	၂,၆၂၉
ကျောက်တံခါးမြို့နယ်	၁၂၁,၈၅၂	၄၉,၀၀၆	၆၁,၈၅၃	၁၀,၉၉၃	၅၈,၇၂၄	၂၄,၄၅၂	၂၉,၁၉၇	၅,၀၇၅	၆၃,၁၂၈	၂၄,၅၅၄	၃၂,၆၅၆	၅,၉၁၈
ဒိုက်ဦးမြို့နယ်	၉၁,၇၀၇	၃၆,၄၂၀	၄၇,၈၂၆	၇,၄၆၁	၄၄,၀၁၉	၁၇,၉၃၉	၂၂,၄၄၁	၃,၆၃၉	၄၇,၆၈၈	၁၈,၄၈၁	၂၅,၃၈၅	၃,၈၂၂
ရွှေကျင်မြို့နယ်	၅၀,၇၈၁	၂၁,၀၄၇	၂၅,၂၄၁	၄,၄၉၃	၂၄,၉၃၄	၁၀,၃၄၃	၁၂,၃၂၄	၂,၂၆၇	၂၅,၈၄၇	၁၀,၇၀၄	၁၂,၉၁၇	၂,၂၂၆
တောင်ငူခရိုင်	၅၀၂,၉၄၁	၂၀၁,၈၂၅	၂၆၄,၇၁၂	၃၆,၄၀၄	၂၄၀,၈၈၈	၉၉,၃၅၁	၁၂၃,၇၄၈	၁၇,၇၈၉	၂၆၂,၀၅၃	၁၀၂,၄၇၄	၁၄၀,၉၆၄	၁၈,၆၁၅
တောင်ငူမြို့နယ်	၁၁၀,၁၅၃	၄၂,၂၀၇	၆၀,၈၈၃	၇,၀၆၃	၅၃,၂၅၀	၂၀,၇၇၅	၂၈,၉၃၁	၃,၅၄၄	၅၆,၉၀၃	၂၁,၄၃၂	၃၁,၉၅၂	၃,၅၁၉
ရေတာရှည်မြို့နယ်	၉၄,၇၃၅	၃၆,၈၀၇	၅၀,၉၄၇	၆,၉၈၁	၄၆,၀၄၄	၁၈,၁၄၁	၂၄,၄၅၈	၃,၄၄၅	၄၈,၆၉၁	၁၈,၆၆၆	၂၆,၄၈၉	၃,၅၃၆
ကျောက်ကြီးမြို့နယ်	၅၄,၆၉၄	၂၂,၉၀၄	၂၆,၄၀၉	၅,၃၈၁	၂၆,၄၁၈	၁၁,၀၅၁	၁၂,၅၅၃	၂,၈၁၄	၂၈,၂၇၆	၁၁,၈၅၃	၁၃,၈၅၆	၂,၅၆၇
ဖြူးမြို့နယ်	၁၁၆,၆၉၈	၄၈,၇၈၀	၅၉,၀၄၀	၈,၈၇၈	၅၅,၂၄၃	၂၄,၃၄၉	၂၆,၇၅၄	၄,၁၄၀	၆၁,၄၅၅	၂၄,၄၃၁	၃၂,၂၈၆	၄,၇၃၈
အုတ်တွင်းမြို့နယ်	၇၂,၈၇၃	၂၈,၃၉၃	၃၉,၄၆၆	၅,၀၁၄	၃၄,၄၂၈	၁၃,၉၂၆	၁၈,၁၈၁	၂,၃၂၁	၃၈,၄၄၅	၁၄,၄၆၇	၂၁,၂၈၅	၂,၆၉၃
ထန်းတပင်မြို့နယ်	၅၃,၇၈၈	၂၂,၇၃၄	၂၇,၉၆၇	၃,၀၈၇	၂၅,၅၀၅	၁၁,၁၀၉	၁၂,၈၇၁	၁,၅၂၅	၂၈,၂၈၃	၁၁,၆၂၅	၁၅,၀၉၆	၁,၅၆၂

တိုင်းဒေသကြီး/ခရိုင်/ မြို့နယ်	ပေါင်း				ကျား				မ			
	စုစုပေါင်း	ကျောင်းတက် နေသူ	ကျောင်းတက် ဖူးသူ	ကျောင်းမနေ ဘူးသူ	စုစုပေါင်း	ကျောင်းတက် နေသူ	ကျောင်းတက် ဖူးသူ	ကျောင်းမနေ ဘူးသူ	စုစုပေါင်း	ကျောင်းတက် နေသူ	ကျောင်းတက် ဖူးသူ	ကျောင်းမနေ ဘူးသူ
ပြည်ခရိုင်	၃၄၁,၃၆၄	၁၁၅,၅၀၁	၂၀၈,၅၄၁	၁၇,၃၂၂	၁၆၄,၈၂၃	၅၆,၆၈၃	၉၉,၇၉၄	၈,၃၄၆	၁၇၆,၅၄၁	၅၈,၈၁၈	၁၀၈,၇၄၇	၈,၉၇၆
ပြည်မြို့နယ်	၉၄,၁၁၁	၃၄,၀၆၉	၅၅,၇၂၀	၄,၃၂၂	၄၅,၂၂၆	၁၆,၆၀၇	၂၆,၅၂၉	၂,၀၉၀	၄၈,၈၈၅	၁၇,၄၆၂	၂၉,၁၉၁	၂,၂၃၂
ပေါက်ခေါင်းမြို့နယ်	၅၁,၆၄၅	၁၅,၄၀၆	၃၃,၂၂၈	၃,၀၁၁	၂၅,၂၀၅	၇,၄၅၈	၁၆,၃၃၉	၁,၄၀၈	၂၆,၄၄၀	၇,၉၄၈	၁၆,၈၈၉	၁,၆၀၃
ပန်းတောင်းမြို့နယ်	၅၃,၇၆၉	၂၀,၄၅၃	၃၀,၁၀၈	၃,၂၀၈	၂၅,၈၉၄	၁၀,၀၅၆	၁၄,၂၇၉	၁,၅၅၉	၂၇,၈၇၅	၁၀,၃၉၇	၁၅,၈၂၉	၁,၆၄၉
ပေါင်းတည်မြို့နယ်	၅၁,၇၄၁	၁၄,၉၀၄	၃၃,၇၂၆	၃,၁၁၁	၂၅,၃၉၀	၇,၄၂၆	၁၆,၅၀၂	၁,၄၆၂	၂၆,၃၅၁	၇,၄၇၈	၁၇,၂၀၄	၁,၆၆၉
သဲကုန်းမြို့နယ်	၄၇,၂၅၇	၁၅,၆၈၄	၂၉,၈၅၈	၁,၇၁၅	၂၂,၇၇၁	၇,၇၉၆	၁၄,၁၂၁	၈၅၄	၂၄,၄၈၆	၇,၈၈၈	၁၅,၇၃၇	၈၆၁
ရွှေတောင်မြို့နယ်	၄၂,၈၄၁	၁၄,၉၈၅	၂၅,၉၂၁	၁,၉၃၅	၂၀,၃၃၇	၇,၃၄၀	၁၂,၀၂၄	၉၇၃	၂၂,၅၀၄	၇,၆၄၅	၁၃,၈၉၇	၉၆၂
သာယာဝတီခရိုင်	၄၃၀,၁၆၇	၁၅၁,၆၇၇	၂၅၄,၄၆၆	၂၄,၀၂၄	၂၀၉,၄၁၉	၇၅,၃၈၂	၁၂၂,၂၈၆	၁၁,၇၅၁	၂၂၀,၇၄၈	၇၆,၂၉၅	၁၃၂,၁၈၀	၁၂,၂၇၃
သာယာဝတီမြို့နယ်	၆၄,၃၄၈	၂၃,၈၁၂	၃၆,၄၀၂	၄,၁၃၄	၃၁,၃၆၉	၁၁,၅၈၂	၁၇,၇၅၇	၂,၀၃၀	၃၂,၉၇၉	၁၂,၂၃၀	၁၈,၆၄၅	၂,၁၀၄
လက်ပံတန်းမြို့နယ်	၇၇,၁၈၅	၂၉,၇၁၅	၄၂,၄၃၄	၅,၀၃၆	၃၇,၄၄၈	၁၄,၈၉၆	၂၀,၁၀၇	၂,၃၆၅	၃၉,၇၃၇	၁၄,၈၁၉	၂၂,၂၄၇	၂,၆၇၁
မင်းလှမြို့နယ်	၅၀,၇၁၅	၁၈,၀၄၈	၃၀,၁၇၉	၂,၄၈၈	၂၄,၉၅၈	၉,၁၆၂	၁၄,၅၇၁	၁,၂၂၅	၂၅,၇၅၇	၈,၈၈၆	၁၅,၆၀၈	၁,၂၆၃
အုတ်ဖိုမြို့နယ်	၅၁,၇၇၂	၁၈,၂၆၃	၃၀,၅၀၂	၂,၉၉၇	၂၅,၃၃၀	၉,၀၅၉	၁၄,၈၀၉	၁,၄၆၂	၂၆,၄၄၂	၉,၂၀၄	၁၅,၇၃၃	၁,၅၃၅
ဇီးကုန်းမြို့နယ်	၂၄,၆၃၃	၈,၂၁၉	၁၅,၁၇၆	၁,၂၃၈	၁၂,၀၀၃	၄,၁၂၇	၇,၂၈၆	၅၉၀	၁၂,၆၃၀	၄,၀၉၂	၇,၈၉၀	၆၄၈
နတ်တလင်းမြို့နယ်	၆၅,၄၁၉	၁၉,၆၅၅	၄၂,၁၁၃	၃,၆၅၁	၃၁,၇၃၆	၉,၆၈၉	၂၀,၂၄၀	၁,၈၀၇	၃၃,၆၈၃	၉,၉၆၆	၂၁,၈၇၃	၁,၈၄၄
မိုးညိုမြို့နယ်	၅၁,၂၈၄	၁၉,၇၃၉	၂၉,၀၂၁	၂,၅၂၄	၂၄,၇၈၆	၉,၇၇၆	၁၃,၇၃၀	၁,၂၈၀	၂၆,၄၉၈	၉,၉၆၃	၁၅,၂၉၁	၁,၂၄၄
ကြို့ပင်ကောက်မြို့နယ်	၄၄,၈၁၁	၁၄,၂၂၆	၂၈,၆၂၉	၁,၉၅၆	၂၁,၇၈၉	၇,၀၉၁	၁၃,၇၀၆	၉၉၂	၂၃,၀၂၂	၇,၁၃၅	၁၄,၉၂၃	၉၆၄

ဇယား (ဃ - ၅(က))။ အသက် (၅) နှစ်နှင့်အထက်လူဦးရေကို အမြင့်ဆုံးတက်ရောက်ပြီးစီးခဲ့သည့်အတန်းနှင့် အသက်အပိုင်းအခြားအလိုက် ကျား/မ ခွဲခြား ဖော်ပြသောဇယား (မြို့ပြ/ကျေးလက်)

အသက်	အမြင့်ဆုံးတက်ရောက်ပြီးစီးခဲ့သည့်အတန်း									
	စုစုပေါင်း	အတန်းမရှိ	မူလတန်း (သူငယ်တန်း မှ ၄ တန်းထိ)	အလယ်တန်း (၅ တန်း မှ ၈ တန်းထိ)	အထက်တန်း (၉ တန်း မှ ၁၀ တန်းထိ)	ဒီပလိုမာ	တက္ကသိုလ်/ ကောလိပ်	ဘွဲ့လွန်နှင့် အထက်	အသက်မွေး ဝမ်းကျောင်း သင်တန်း	အခြား
မြို့ပြ/ကျေးလက် ကျား/မ	၄,၄၄၂,၅၀၆	၄၄၈,၅၃၂	၂,၃၂၅,၉၁၀	၉၆၆,၅၆၇	၃၉၃,၃၇၅	၉,၇၀၈	၂၄၂,၇၇၇	၆,၇၀၅	၄,၈၆၁	၄၄,၀၇၁
၅	၉၀,၅၉၇	၇၂,၃၃၂	၁၈,၂၆၅	-	-	-	-	-	-	၂၆
၆	၉၅,၇၀၅	၂၅,၂၈၅	၇၀,၄၂၀	-	-	-	-	-	-	၃၀
၇	၉၅,၆၀၄	၈,၃၇၇	၈၇,၂၂၇	-	-	-	-	-	-	၃၅
၈	၈၉,၉၄၈	၄,၂၄၉	၈၅,၆၉၉	-	-	-	-	-	-	၄၂
၉	၉၂,၉၂၂	၂,၈၁၅	၈၈,၁၀၇	၁,၁၀၆	-	-	-	-	-	၄၄
၁၀	၉၆,၅၉၁	၂,၇၄၇	၈၁,၇၆၄	၁၂,၀၀၇	-	-	-	-	-	၇၃
၁၁	၉၃,၅၂၀	၂,၁၆၅	၅၄,၇၅၅	၃၆,၅၉၆	-	-	-	-	-	၆၄
၁၂	၁၀၁,၁၄၈	၂,၇၄၇	၄၂,၁၀၄	၅၆,၁၉၇	-	-	-	-	-	၁၁၈
၁၃	၁၀၄,၄၈၇	၃,၀၀၃	၃၃,၇၇၈	၆၆,၄၉၅	၁,၀၄၀	-	-	-	-	၁၇၁
၁၄	၉၈,၄၅၇	၂,၈၆၄	၃၀,၆၄၇	၅၆,၁၆၂	၈,၅၇၅	-	-	-	၈	၂၀၁
၁၅	၉၁,၇၃၈	၂,၉၀၉	၃၀,၀၂၁	၃၈,၅၀၅	၁၉,၉၆၂	-	၁၁၃	-	၂၁	၂၀၇
၁၆	၈၃,၅၄၅	၂,၈၃၆	၂၇,၉၈၁	၂၈,၂၇၁	၂၁,၉၆၇	၃၇	၂,၁၇၈	-	၇၀	၂၀၅
၁၇	၈၄,၁၅၄	၂,၇၈၆	၂၈,၆၄၅	၂၇,၁၈၄	၁၈,၂၀၀	၁၄၉	၆,၈၀၃	-	၂၂၈	၁၅၉
၁၈	၉၀,၁၃၃	၃,၅၆၄	၃၂,၉၇၂	၂၈,၀၈၆	၁၅,၄၅၂	၃၃၈	၉,၀၉၆	-	၃၈၀	၂၄၅
၁၉	၇၆,၁၅၆	၂,၇၃၀	၂၇,၄၅၅	၂၂,၉၁၆	၁၂,၅၂၄	၅၀၄	၉,၃၀၉	၄၄	၄၂၈	၂၄၆
၂၀	၉၀,၄၆၉	၄,၁၅၁	၃၅,၁၈၀	၂၅,၄၉၈	၁၄,၁၆၂	၆၇၇	၁၀,၀၆၅	၁၃၈	၃၃၄	၂၆၄
၂၁	၇၁,၉၆၈	၂,၇၅၁	၂၆,၆၄၈	၁၉,၉၃၃	၁၂,၃၆၃	၄၆၆	၉,၂၂၄	၁၇၃	၂၁၄	၁၉၆
၂၂	၇၆,၁၈၆	၃,၂၇၀	၃၀,၁၇၅	၂၀,၂၃၇	၁၂,၉၀၁	၃၇၆	၈,၆၄၅	၁၇၆	၁၄၁	၂၆၅
၂၃	၇၅,၂၃၀	၃,၄၇၁	၃၀,၆၂၁	၁၉,၃၁၈	၁၂,၆၆၅	၃၂၅	၈,၂၀၂	၂၄၄	၁၁၀	၂၇၄
၂၄	၇၀,၅၇၀	၃,၃၈၃	၂၉,၄၈၁	၁၆,၉၉၉	၁၂,၀၅၈	၂၆၀	၇,၈၃၉	၂၂၇	၉၃	၂၃၀
၂၅	၈၅,၅၃၈	၄,၈၆၆	၃၉,၂၈၀	၁၈,၅၇၆	၁၃,၁၉၅	၃၀၀	၈,၅၆၇	၂၇၇	၈၂	၃၆၅

အသက်	အမြင့်ဆုံးတက်ရောက်ပြီးစီးခဲ့သည့်အတန်း									
	စုစုပေါင်း	အတန်းမရှိ	မူလတန်း (သူငယ်တန်း မှ ၄ တန်းထိ)	အလယ်တန်း (၅ တန်း မှ ၈ တန်းထိ)	အထက်တန်း (၉ တန်း မှ ၁၀ တန်းထိ)	ဒီပလိုမာ	တက္ကသိုလ်/ ကောလိပ်	ဘွဲ့လွန်နှင့် အထက်	အသက်မွေး ဝမ်းကျောင်း သင်တန်း	အခြား
၂၆	၆၉,၉၂၅	၃,၅၆၁	၃၁,၆၄၇	၁၄,၂၆၅	၁၁,၂၅၄	၂၉၀	၈,၂၆၉	၂၆၂	၈၅	၂၉၂
၂၇	၇၃,၇၆၂	၃,၉၅၁	၃၄,၈၄၃	၁၄,၅၂၇	၁၀,၉၅၇	၃၀၆	၈,၅၃၃	၂၅၅	၇၆	၃၁၄
၂၈	၈၀,၁၂၈	၄,၅၁၃	၃၈,၉၁၁	၁၅,၈၃၆	၁၀,၈၂၀	၃၃၇	၉,၀၂၃	၂၅၂	၈၀	၃၅၆
၂၉	၆၉,၂၉၆	၃,၅၄၄	၃၃,၄၀၆	၁၃,၉၇၀	၈,၉၄၀	၃၃၄	၈,၅၀၇	၂၅၀	၇၇	၂၆၈
၃၀ - ၃၄	၃၆၄,၂၀၆	၂၂,၃၂၅	၁၈၇,၃၁၀	၇၄,၀၀၃	၃၈,၄၉၅	၁,၃၁၅	၃၇,၄၅၂	၉၆၁	၄၁၃	၁,၉၃၂
၃၅ - ၃၉	၃၄၉,၇၀၆	၂၄,၂၇၀	၁၉၅,၇၃၁	၆၉,၂၀၄	၂၉,၁၇၄	၉၄၀	၂၆,၄၃၂	၁,၀၇၇	၄၃၇	၂,၄၄၁
၄၀ - ၄၄	၃၂၄,၃၂၉	၂၅,၁၉၂	၁၇၆,၆၀၀	၇၃,၇၇၁	၂၄,၇၇၇	၆၇၄	၁၉,၃၀၅	၆၄၉	၂၉၂	၃,၀၆၉
၄၅ - ၄၉	၃၀၀,၆၇၉	၂၈,၈၀၃	၁၇၁,၅၅၃	၅၆,၃၇၂	၂၂,၇၅၆	၅၅၈	၁၅,၆၂၅	၄၆၁	၃၅၇	၄,၁၉၄
၅၀ နှစ်နှင့်အထက်	၉၅၅,၈၀၉	၁၆၉,၀၄၂	၅၂၄,၀၄၇	၁၄၀,၅၃၁	၆၁,၁၃၈	၁,၅၂၂	၂၉,၅၉၀	၁,၂၅၉	၉၃၅	၂၇,၇၄၅
၅၅ နှစ်နှင့်အထက်	၂,၆၇၃,၃၇၈	၂၉၀,၀၉၇	၁,၄၃၃,၃၂၈	၄၉၁,၀၅၅	၂၃၁,၅၀၆	၆,၅၇၆	၁၇၁,၃၀၃	၅,၇၀၃	၂,၈၃၄	၄၀,၉၇၆
ကျား	၂,၁၀၇,၁၃၂	၁၈၅,၅၄၄	၁,၀၄၅,၁၇၄	၅၂၇,၆၉၀	၂၁၂,၈၇၂	၆,၂၁၂	၉၉,၈၉၄	၂,၂၀၁	၂,၈၃၉	၂၄,၇၀၆
၅	၄၆,၃၀၅	၃၇,၂၇၅	၉,၀၁၅	-	-	-	-	-	-	၁၅
၆	၄၈,၃၁၄	၁၃,၁၅၄	၃၅,၁၄၃	-	-	-	-	-	-	၁၇
၇	၄၈,၆၉၁	၄,၅၁၅	၄၄,၁၄၈	-	-	-	-	-	-	၂၈
၈	၄၄,၈၀၆	၂,၂၁၉	၄၂,၅၅၈	-	-	-	-	-	-	၂၉
၉	၄၇,၀၁၄	၁,၅၆၂	၄၄,၈၇၈	၅၄၁	-	-	-	-	-	၃၃
၁၀	၄၉,၀၄၁	၁,၅၄၃	၄၂,၀၄၀	၅,၄၀၇	-	-	-	-	-	၅၁
၁၁	၄၇,၁၈၆	၁,၂၅၉	၂၈,၉၅၀	၁၆,၉၂၅	-	-	-	-	-	၅၂
၁၂	၅၁,၄၅၇	၁,၅၆၈	၂၂,၅၉၀	၂၇,၂၁၂	-	-	-	-	-	၈၇
၁၃	၅၃,၅၆၉	၁,၇၄၀	၁၇,၉၈၄	၃၃,၂၆၉	၄၅၃	-	-	-	-	၁၂၃
၁၄	၄၉,၆၅၄	၁,၅၇၃	၁၅,၆၉၂	၂၈,၅၈၇	၃,၆၆၁	-	-	-	၄	၁၃၇
၁၅	၄၆,၀၉၆	၁,၅၈၃	၁၅,၁၃၇	၂၀,၆၄၄	၈,၅၃၂	-	၃၈	-	၈	၁၅၄
၁၆	၄၀,၉၈၂	၁,၄၃၄	၁၃,၅၆၈	၁၅,၂၆၇	၉,၇၇၉	၁၅	၇၂၇	-	၃၈	၁၅၄
၁၇	၄၁,၃၃၀	၁,၄၃၄	၁၃,၇၃၀	၁၄,၇၄၉	၈,၇၄၅	၅၈	၂,၄၀၄	-	၉၉	၁၁၁
၁၈	၄၃,၁၈၄	၁,၇၀၇	၁၅,၁၂၅	၁၄,၇၆၉	၇,၇၆၁	၁၃၆	၃,၃၆၂	-	၁၄၆	၁၇၈

အသက်	အမြင့်ဆုံးတက်ရောက်ပြီးစီးခဲ့သည့်အတန်း									
	စုစုပေါင်း	အတန်းမရှိ	မူလတန်း (သူငယ်တန်း မှ ၄ တန်းထိ)	အလယ်တန်း (၅ တန်း မှ ၈ တန်းထိ)	အထက်တန်း (၉ တန်း မှ ၁၀ တန်းထိ)	ဒီပလိုမာ	တက္ကသိုလ်/ ကောလိပ်	ဘွဲ့လွန်နှင့် အထက်	အသက်မွေး ဝမ်းကျောင်း သင်တန်း	အခြား
၁၉	၃၆,၄၈၄	၁,၂၇၈	၁၂,၅၅၈	၁၁,၉၅၃	၆,၅၂၈	၂၀၉	၃,၆၁၅	၁၂	၁၄၅	၁၈၆
၂၀	၄၃,၃၈၆	၁,၈၆၉	၁၅,၉၄၄	၁၃,၃၄၅	၇,၅၄၄	၃၂၁	၄,၀၀၉	၂၅	၁၄၅	၁၈၄
၂၁	၃၃,၈၈၅	၁,၂၆၀	၁၁,၆၉၁	၁၀,၃၃၁	၆,၅၇၈	၂၁၈	၃,၅၁၅	၄၄	၁၀၈	၁၄၀
၂၂	၃၅,၇၄၆	၁,၃၈၂	၁၃,၂၃၆	၁၀,၂၈၈	၆,၉၇၀	၂၁၈	၃,၃၆၀	၄၂	၇၂	၁၇၈
၂၃	၃၅,၆၇၀	၁,၅၃၁	၁၃,၄၉၀	၁၀,၀၂၀	၆,၈၈၄	၁၈၄	၃,၂၆၇	၅၃	၅၈	၁၈၃
၂၄	၃၃,၁၀၀	၁,၄၃၁	၁၂,၆၅၀	၈,၈၆၆	၆,၅၉၂	၁၇၀	၃,၁၂၃	၆၀	၅၁	၁၅၇
၂၅	၄၀,၆၀၁	၂,၀၈၀	၁၇,၃၈၄	၉,၉၉၇	၇,၁၇၁	၂၀၅	၃,၃၇၃	၉၁	၄၉	၂၅၁
၂၆	၃၃,၀၁၉	၁,၄၉၂	၁၃,၆၄၀	၇,၅၁၈	၆,၄၃၃	၂၀၃	၃,၃၉၁	၇၇	၄၄	၂၂၁
၂၇	၃၄,၉၇၆	၁,၆၄၅	၁၅,၄၀၁	၇,၅၈၅	၆,၃၃၁	၂၁၈	၃,၄၇၀	၇၂	၄၀	၂၁၄
၂၈	၃၇,၃၃၅	၁,၈၁၆	၁၆,၈၀၆	၈,၂၅၀	၆,၂၃၉	၂၃၆	၃,၆၀၈	၈၂	၄၀	၂၅၈
၂၉	၃၂,၅၃၉	၁,၄၀၇	၁၄,၆၅၅	၇,၃၉၄	၅,၀၈၁	၂၁၉	၃,၄၅၈	၉၇	၄၄	၁၈၄
၃၀ - ၃၄	၁၇၂,၁၁၈	၈,၇၈၂	၈၃,၃၃၄	၄၀,၇၅၅	၂၁,၁၉၈	၉၀၇	၁၅,၂၄၆	၃၀၇	၂၄၃	၁,၃၄၆
၃၅ - ၃၉	၁၆၄,၈၀၈	၉,၅၆၅	၈၆,၅၂၃	၃၉,၄၆၅	၁၅,၈၅၃	၆၇၆	၁၀,၅၀၇	၂၈၉	၃၀၃	၁,၆၂၇
၄၀ - ၄၄	၁၅၁,၅၆၉	၉,၆၄၀	၇၅,၆၀၁	၄၂,၅၅၉	၁၃,၅၇၈	၄၇၇	၇,၃၇၄	၁၅၇	၂၁၆	၁,၉၆၇
၄၅ - ၄၉	၁၃၉,၆၅၅	၁၁,၀၂၅	၇၁,၇၄၃	၃၃,၈၄၆	၁၂,၉၄၄	၄၁၀	၆,၇၇၁	၁၇၇	၂၇၅	၂,၄၆၄
၅၀ နှစ်နှင့်အထက်	၄၂၄,၆၁၂	၅၆,၇၇၅	၂၀၉,၉၆၀	၈၈,၁၄၈	၃၈,၀၁၇	၁,၁၃၂	၁၅,၂၇၆	၆၁၆	၇၁၁	၁,၃၉၇
၅၅ နှစ်နှင့်အထက်	၁,၂၃၁,၂၃၂	၁၀၄,၂၂၇	၆၀၅,၀၄၇	၂၈၅,၅၁၇	၁၃၂,၈၄၅	၄,၆၈၃	၇၂,၄၇၄	၁,၉၆၅	၁,၉၆၅	၂၂,၅၀၉
မ	၂,၃၃၅,၃၃၄	၂၆၂,၉၈၈	၁,၂၈၀,၇၃၆	၄၃၈,၈၇၇	၁၈၀,၅၀၃	၃,၄၉၆	၁၄၂,၈၈၃	၄,၅၀၄	၂,၀၂၂	၁၉,၃၆၅
၅	၄၄,၂၉၂	၃၅,၀၅၇	၉,၂၂၄	-	-	-	-	-	-	၁၁
၆	၄၇,၃၉၁	၁၂,၁၃၁	၃၅,၂၄၇	-	-	-	-	-	-	၁၃
၇	၄၆,၉၁၃	၃,၈၆၂	၄၃,၀၄၄	-	-	-	-	-	-	၇
၈	၄၅,၁၄၂	၂,၀၃၀	၄၃,၀၉၉	-	-	-	-	-	-	၁၃
၉	၄၅,၉၀၈	၁,၂၅၃	၄၃,၉၉၉	၆၄၅	-	-	-	-	-	၁၁
၁၀	၄၇,၅၅၀	၁,၂၀၄	၃၉,၇၂၄	၆,၆၀၀	-	-	-	-	-	၂၂
၁၁	၄၆,၃၃၄	၉၀၆	၂၅,၈၀၅	၁၉,၆၁၁	-	-	-	-	-	၁၂

အသက်	အမြင့်ဆုံးတက်ရောက်ပြီးစီးခဲ့သည့်အတန်း									
	စုစုပေါင်း	အတန်းမရှိ	မူလတန်း (သူငယ်တန်း မှ ၄ တန်းထိ)	အလယ်တန်း (၅ တန်း မှ ၈ တန်းထိ)	အထက်တန်း (၉ တန်း မှ ၁၀ တန်းထိ)	ဒီပလိုမာ	တက္ကသိုလ်/ ကောလိပ်	ဘွဲ့လွန်နှင့် အထက်	အသက်မွေး ဝမ်းကျောင်း သင်တန်း	အခြား
၁၂	၄၉,၆၉၁	၁,၁၇၉	၁၉,၅၁၄	၂၈,၆၆၇	-	-	-	-	-	၃၁
၁၃	၅၀,၉၁၈	၁,၂၆၃	၁၅,၇၉၄	၃၃,၂၂၆	၅၈၇	-	-	-	-	၄၈
၁၄	၄၈,၈၀၃	၁,၂၉၁	၁၄,၉၅၅	၂၇,၅၇၅	၄,၉၁၄	-	-	-	၄	၆၄
၁၅	၄၅,၆၄၂	၁,၃၂၆	၁၄,၈၈၄	၁၇,၈၆၁	၁၁,၄၃၀	-	၇၅	-	၁၃	၅၃
၁၆	၄၂,၅၆၃	၁,၄၀၂	၁၄,၄၁၃	၁၃,၀၀၄	၁၂,၁၈၈	၂၂	၁,၄၅၁	-	၃၂	၅၁
၁၇	၄၂,၈၂၄	၁,၃၅၂	၁၄,၉၁၅	၁၂,၄၃၅	၉,၄၅၅	၉၁	၄,၃၉၉	-	၁၂၉	၄၈
၁၈	၄၆,၉၄၉	၁,၈၅၇	၁၇,၈၄၇	၁၃,၃၁၇	၇,၆၉၁	၂၀၂	၅,၇၃၄	-	၂၃၄	၆၇
၁၉	၃၉,၆၇၂	၁,၄၅၂	၁၄,၈၉၇	၁၀,၉၆၃	၅,၉၉၆	၂၉၅	၅,၆၉၄	၃၂	၂၈၃	၆၀
၂၀	၄၇,၀၈၃	၂,၂၈၂	၁၉,၂၃၆	၁၂,၁၅၃	၆,၆၁၈	၃၅၆	၆,၀၅၆	၁၁၃	၁၈၉	၈၀
၂၁	၃၈,၀၈၃	၁,၄၉၁	၁၄,၉၅၇	၉,၆၀၂	၅,၇၈၅	၂၄၈	၅,၇၀၉	၁၂၉	၁၀၆	၅၆
၂၂	၄၀,၄၄၀	၁,၈၈၈	၁၆,၉၃၉	၉,၉၄၉	၅,၉၃၁	၁၅၈	၅,၂၈၅	၁၃၄	၆၉	၈၇
၂၃	၃၉,၅၆၀	၁,၉၄၀	၁၇,၁၃၁	၉,၂၉၈	၅,၇၈၁	၁၄၁	၄,၉၃၅	၁၉၁	၅၂	၉၁
၂၄	၃၇,၄၇၀	၁,၉၅၂	၁၆,၈၃၁	၈,၁၃၃	၅,၄၆၆	၉၀	၄,၇၁၆	၁၆၇	၄၂	၇၃
၂၅	၄၄,၉၃၇	၂,၈၁၆	၂၁,၈၉၆	၈,၅၇၉	၆,၀၂၄	၉၅	၅,၁၉၄	၁၈၆	၃၃	၁၁၄
၂၆	၃၆,၉၀၆	၂,၀၆၉	၁၈,၀၀၇	၆,၇၄၇	၄,၈၂၁	၈၇	၄,၈၇၈	၁၈၅	၄၁	၇၁
၂၇	၃၈,၇၈၆	၂,၃၀၆	၁၉,၄၄၂	၆,၉၄၂	၄,၆၂၆	၈၈	၅,၀၆၃	၁၈၃	၃၆	၁၀၀
၂၈	၄၂,၇၉၃	၂,၆၉၇	၂၂,၁၀၅	၇,၅၈၆	၄,၅၈၁	၁၀၁	၅,၄၁၅	၁၇၀	၄၀	၉၈
၂၉	၃၆,၇၅၇	၂,၁၃၇	၁၈,၇၅၁	၆,၅၇၆	၃,၈၅၉	၁၁၅	၅,၀၄၉	၁၅၃	၃၃	၈၄
၃၀ - ၃၄	၁၉၂,၀၈၈	၁၃,၅၄၃	၁၀၃,၉၇၆	၃၃,၂၄၈	၁၇,၂၉၇	၄၀၈	၂၂,၂၀၆	၆၅၄	၁၇၀	၅၈၆
၃၅ - ၃၉	၁၈၄,၈၉၈	၁၄,၇၀၅	၁၀၉,၂၀၈	၂၉,၇၃၉	၁၃,၃၂၁	၂၆၄	၁၅,၉၂၅	၇၈၈	၁၃၄	၈၁၄
၄၀ - ၄၄	၁၇၂,၇၆၀	၁၅,၅၅၂	၁၀၀,၉၉၉	၃၁,၂၁၂	၁၁,၁၉၉	၁၉၇	၁၁,၉၃၁	၄၉၂	၇၆	၁,၁၀၂
၄၅ - ၄၉	၁၆၁,၀၂၄	၁၇,၇၇၈	၉၉,၈၁၀	၂၂,၅၂၆	၉,၈၁၂	၁၄၈	၈,၈၅၄	၂၈၄	၈၂	၁,၇၃၀
၅၀ နှစ်နှင့်အထက်	၅၃၁,၁၉၇	၁၁၂,၂၆၇	၃၁၄,၀၈၇	၅၂,၃၈၃	၂၃,၁၂၁	၃၉၀	၁၄,၃၁၄	၆၄၃	၂၂၄	၁၃,၇၆၈
၂၅ နှစ်နှင့်အထက်	၁,၄၄၂,၁၄၆	၁၈၅,၈၇၀	၈၂၈,၂၈၁	၂၀၅,၅၃၈	၉၈,၆၆၁	၁,၈၉၃	၉၈,၈၂၉	၃,၇၃၈	၈၆၉	၁၈,၄၆၇

ဇယား (ဃ - ၅(ခ))။ အသက် (၅) နှစ်နှင့်အထက်လူဦးရေကို အမြင့်ဆုံးတက်ရောက်ပြီးစီးခဲ့သည့်အတန်းနှင့် အသက်အပိုင်းအခြားအလိုက် ကျား/မ ခွဲခြား ဖော်ပြသောဇယား (မြို့ပြ)

အသက်	အမြင့်ဆုံးတက်ရောက်ပြီးစီးခဲ့သည့်အတန်း									
	စုစုပေါင်း	အတန်းမရှိ	မူလတန်း (သူငယ်တန်း မှ ၄ တန်းထိ)	အလယ်တန်း (၅ တန်း မှ ၈ တန်းထိ)	အထက်တန်း (၉ တန်း မှ ၁၀ တန်းထိ)	ဒီပလိုမာ	တက္ကသိုလ်/ ကောလိပ်	ဘွဲ့လွန်နှင့် အထက်	အသက်မေး ဝမ်းကျောင်း သင်တန်း	အခြား
မြို့ပြ ကျား/မ	၉၉၁,၉၄၇	၆၉,၂၄၀	၃၆၇,၀၈၉	၂၅၈,၀၉၉	၁၅၃,၉၇၄	၄,၅၄၇	၁၂၇,၈၂၆	၄,၀၁၅	၂,၃၅၀	၄,၈၀၇
၅	၁၆,၀၇၇	၁၃,၂၃၉	၂,၈၃၄	-	-	-	-	-	-	၄
၆	၁၇,၅၆၃	၄,၄၆၀	၁၃,၀၉၉	-	-	-	-	-	-	၄
၇	၁၈,၁၄၂	၁,၂၉၅	၁၆,၈၃၈	-	-	-	-	-	-	၉
၈	၁၇,၅၂၄	၆၀၄	၁၆,၉၁၅	-	-	-	-	-	-	၅
၉	၁၇,၈၀၁	၄၃၆	၁၇,၀၂၇	၃၃၁	-	-	-	-	-	၇
၁၀	၁၈,၁၅၄	၄၆၅	၁၄,၇၈၆	၂,၈၉၃	-	-	-	-	-	၁၀
၁၁	၁၈,၂၀၉	၃၆၈	၉,၂၁၆	၈,၆၁၂	-	-	-	-	-	၁၃
၁၂	၂၀,၅၀၄	၄၉၇	၆,၅၇၃	၁၃,၄၂၂	-	-	-	-	-	၁၂
၁၃	၂၂,၃၁၆	၅၄၉	၅,၀၉၂	၁၆,၂၈၄	၃၆၅	-	-	-	-	၂၆
၁၄	၂၁,၄၅၂	၅၂၃	၄,၅၈၀	၁၃,၅၃၂	၂,၇၈၅	-	-	-	-	၃၂
၁၅	၁၉,၀၀၁	၄၇၆	၃,၉၈၆	၈,၂၁၃	၆,၂၆၁	-	၃၄	-	၃	၂၈
၁၆	၁၈,၄၇၉	၄၂၈	၃,၈၇၄	၆,၀၂၃	၇,၁၃၂	၁၄	၉၅၇	-	၃၃	၁၈
၁၇	၁၉,၃၂၁	၄၃၇	၄,၀၀၅	၅,၆၅၄	၅,၈၀၀	၅၁	၃,၁၉၉	-	၁၄၉	၂၆
၁၈	၂၀,၈၄၉	၅၅၂	၄,၆၀၁	၆,၀၆၆	၅,၀၇၃	၁၄၃	၄,၁၅၃	-	၂၃၂	၂၉
၁၉	၁၈,၁၃၄	၄၂၄	၃,၇၁၆	၄,၈၇၂	၄,၂၄၅	၂၃၄	၄,၃၅၄	၁၉	၂၃၀	၄၀
၂၀	၂၀,၆၄၉	၆၀၂	၄,၆၁၂	၅,၃၆၉	၄,၈၂၈	၃၃၃	၄,၆၂၇	၆၈	၁၇၄	၃၆
၂၁	၁၆,၇၉၈	၄၁၁	၃,၅၁၁	၄,၀၄၉	၄,၁၇၇	၂၁၅	၄,၂၂၂	၇၉	၁၀၆	၂၈
၂၂	၁၇,၂၉၂	၄၈၉	၃,၈၈၆	၄,၁၈၁	၄,၃၇၄	၁၈၃	၃,၉၉၁	၉၂	၅၉	၃၇
၂၃	၁၆,၈၆၈	၅၂၆	၃,၈၆၅	၄,၀၄၂	၄,၂၉၂	၁၅၁	၃,၇၉၅	၁၁၄	၃၉	၄၄
၂၄	၁၅,၉၉၁	၅၀၆	၃,၈၃၉	၃,၄၈၂	၄,၁၂၆	၁၂၀	၃,၇၂၉	၁၁၈	၃၆	၃၅

အသက်	အမြင့်ဆုံးတက်ရောက်ပြီးစီးခဲ့သည့်အတန်း									
	စုစုပေါင်း	အတန်းမရှိ	မူလတန်း (သူငယ်တန်း မှ ၄ တန်းထိ)	အလယ်တန်း (၅ တန်း မှ ၈ တန်းထိ)	အထက်တန်း (၉ တန်း မှ ၁၀ တန်းထိ)	ဒီပလိုမာ	တက္ကသိုလ်/ ကောလိပ်	ဘွဲ့လွန်နှင့် အထက်	အသက်မွေး ဝမ်းကျောင်း သင်တန်း	အခြား
၂၅	၁၇,၇၆၇	၆၈၃	၄,၇၄၂	၃,၇၈၀	၄,၂၉၉	၁၃၁	၃,၉၂၁	၁၃၅	၃၄	၄၂
၂၆	၁၅,၈၂၇	၅၅၇	၄,၁၀၇	၃,၂၃၁	၃,၈၀၄	၁၃၁	၃,၇၉၂	၁၄၀	၃၀	၃၅
၂၇	၁၆,၂၄၃	၆၀၆	၄,၄၃၄	၃,၃၄၀	၃,၆၁၁	၁၃၈	၃,၉၀၆	၁၃၀	၃၀	၄၈
၂၈	၁၇,၄၇၇	၇၀၅	၄,၉၀၄	၃,၇၃၁	၃,၆၁၂	၁၆၂	၄,၁၇၀	၁၂၄	၂၈	၄၁
၂၉	၁၆,၀၀၁	၅၁၃	၄,၅၁၉	၃,၅၀၅	၃,၁၆၃	၁၅၃	၃,၉၆၉	၁၁၄	၃၉	၂၆
၃၀ - ၃၄	၈၁,၄၁၆	၃,၂၈၂	၂၅,၅၄၂	၁၈,၈၂၈	၁၄,၀၃၂	၅၃၃	၁၈,၃၁၇	၄၇၃	၁၆၃	၂၄၆
၃၅ - ၃၉	၇၇,၂၅၅	၃,၄၉၆	၂၆,၅၉၉	၁၉,၄၈၈	၁၁,၇၉၄	၄၃၄	၁၄,၃၂၄	၆၆၆	၁၇၉	၂၇၅
၄၀ - ၄၄	၇၅,၀၅၂	၃,၆၀၁	၂၅,၀၁၄	၂၂,၄၆၄	၁၁,၄၆၉	၃၁၈	၁၁,၂၅၉	၄၆၀	၁၃၃	၃၃၄
၄၅ - ၄၉	၇၀,၇၃၁	၃,၉၀၉	၂၅,၈၂၀	၁၈,၉၉၉	၁၁,၁၀၆	၂၆၉	၉,၇၀၆	၃၃၆	၁၇၈	၄၀၈
၅၀ နှစ်နှင့်အထက်	၂၃၃,၀၅၄	၂၄,၆၀၁	၉၄,၅၅၃	၅၃,၇၀၈	၃၃,၆၂၆	၈၃၄	၂၁,၄၀၁	၉၄၇	၄၇၅	၂,၉၀၉
၂၅ နှစ်နှင့်အထက်	၆၂၀,၈၂၃	၄၁,၉၅၃	၂၂၀,၂၃၄	၁၅၁,၀၇၄	၁၀၀,၅၁၆	၃,၁၀၃	၉၄,၇၆၅	၃,၅၂၅	၁,၂၈၉	၄,၃၆၄
ကျား	၄၆၀,၃၇၁	၂၆,၇၁၅	၁၅၃,၅၇၆	၁၃၆,၈၉၃	၈၂,၂၀၀	၃,၀၀၄	၅၂,၈၈၅	၁,၂၂၇	၁,၃၄၈	၂,၅၂၃
၅	၈,၂၉၇	၆,၉၀၆	၁,၃၈၉	-	-	-	-	-	-	၂
၆	၈,၉၂၃	၂,၃၄၁	၆,၅၈၀	-	-	-	-	-	-	၂
၇	၉,၂၉၂	၆၇၅	၈,၆၁၁	-	-	-	-	-	-	၆
၈	၈,၇၅၉	၃၂၄	၈,၄၃၁	-	-	-	-	-	-	၄
၉	၉,၀၈၃	၂၅၀	၈,၆၆၃	၁၆၆	-	-	-	-	-	၄
၁၀	၉,၂၀၉	၂၆၄	၇,၅၈၀	၁,၃၅၇	-	-	-	-	-	၈
၁၁	၉,၂၉၂	၂၂၇	၄,၈၈၂	၄,၁၇၁	-	-	-	-	-	၁၂
၁၂	၁၀,၅၅၉	၂၈၈	၃,၅၉၅	၆,၆၆၇	-	-	-	-	-	၉
၁၃	၁၁,၇၇၀	၃၂၃	၂,၉၇၇	၈,၂၇၆	၁၇၅	-	-	-	-	၁၉
၁၄	၁၁,၁၉၉	၂၈၆	၂,၆၂၈	၇,၀၀၁	၁,၂၆၄	-	-	-	-	၂၀
၁၅	၉,၈၁၁	၂၆၁	၂,၁၇၈	၄,၅၆၉	၂,၇၇၁	-	၁၃	-	၁	၁၈
၁၆	၉,၂၀၄	၂၁၁	၁,၉၈၀	၃,၄၀၉	၃,၂၃၆	၆	၃၂၉	-	၁၈	၁၅

အသက်	အမြင့်ဆုံးတက်ရောက်ပြီးစီးခဲ့သည့်အတန်း									
	စုစုပေါင်း	အတန်းမရှိ	မူလတန်း (သူငယ်တန်း မှ ၄ တန်းထိ)	အလယ်တန်း (၅ တန်း မှ ၈ တန်းထိ)	အထက်တန်း (၉ တန်း မှ ၁၀ တန်းထိ)	ဒီပလိုမာ	တက္ကသိုလ်/ ကောလိပ်	ဘွဲ့လွန်နှင့် အထက်	အသက်မွေး ဝမ်းကျောင်း သင်တန်း	အခြား
၁၇	၉,၆၅၅	၂၁၄	၂,၀၄၄	၃,၂၄၃	၂,၈၈၂	၂၂	၁,၁၇၂	-	၆၁	၁၇
၁၈	၉,၉၃၂	၂၄၆	၂,၁၂၄	၃,၂၇၇	၂,၅၅၄	၅၆	၁,၅၇၈	-	၇၈	၁၉
၁၉	၈,၇၈၆	၂၀၆	၁,၇၄၅	၂,၆၃၈	၂,၂၂၉	၁၁၄	၁,၇၅၉	၃	၆၄	၂၈
၂၀	၁၀,၀၃၃	၂၅၉	၂,၀၅၈	၂,၉၁၁	၂,၆၁၃	၁၈၈	၁,၈၉၃	၁၂	၇၃	၂၆
၂၁	၇,၉၃၂	၁၈၂	၁,၅၂၃	၂,၁၅၉	၂,၂၂၈	၁၁၂	၁,၆၄၁	၁၈	၅၂	၁၇
၂၂	၈,၂၅၂	၂၁၂	၁,၇၀၇	၂,၁၉၅	၂,၃၉၀	၁၁၅	၁,၅၆၁	၂၁	၂၉	၂၂
၂၃	၈,၀၉၃	၂၃၈	၁,၇၃၂	၂,၀၈၃	၂,၃၆၇	၉၆	၁,၄၉၈	၂၇	၂၂	၃၀
၂၄	၇,၅၈၉	၁၉၁	၁,၆၇၀	၁,၈၁၅	၂,၃၁၄	၈၂	၁,၄၄၂	၃၂	၁၉	၂၄
၂၅	၈,၄၆၇	၂၉၃	၂,၀၇၇	၂,၁၃၇	၂,၃၂၄	၁၀၂	၁,၅၄၇	၄၅	၁၃	၂၉
၂၆	၇,၅၄၃	၂၂၃	၁,၇၄၇	၁,၆၈၄	၂,၁၄၁	၉၈	၁,၅၇၀	၄၁	၁၃	၂၆
၂၇	၇,၇၂၉	၂၄၁	၁,၉၄၇	၁,၆၉၄	၂,၀၈၀	၉၈	၁,၅၉၉	၂၂	၁၇	၃၁
၂၈	၈,၀၇၃	၃၀၁	၂,၀၃၂	၁,၈၆၉	၂,၀၀၁	၁၂၈	၁,၆၆၇	၃၅	၁၂	၂၈
၂၉	၇,၄၈၅	၁၉၃	၁,၉၀၉	၁,၈၂၄	၁,၇၄၆	၉၈	၁,၆၄၀	၃၄	၂၃	၁၈
၃၀ - ၃၄	၃၈,၃၇၄	၁,၁၆၉	၁၁,၁၈၇	၁၀,၂၉၇	၇,၅၁၄	၃၇၅	၇,၄၄၀	၁၂၆	၁၀၀	၁၆၆
၃၅ - ၃၉	၃၅,၄၉၈	၁,၂၆၈	၁၀,၉၁၇	၁၀,၅၁၇	၆,၃၂၈	၃၀၆	၅,၇၁၅	၁၄၇	၁၃၄	၁၆၆
၄၀ - ၄၄	၃၃,၇၀၅	၁,၂၈၂	၉,၅၁၃	၁၁,၉၈၀	၆,၀၁၈	၂၂၂	၄,၂၇၃	၁၀၄	၁၀၄	၂၀၉
၄၅ - ၄၉	၃၀,၈၂၇	၁,၃၀၈	၈,၉၈၁	၁၀,၀၀၈	၅,၈၂၈	၁၈၉	၄,၀၀၃	၁၂၅	၁၄၅	၂၄၀
၅၀ နှစ်နှင့်အထက်	၉၇,၀၀၀	၆,၃၃၃	၂၉,၁၆၉	၂၉,၀၄၆	၁၉,၁၉၇	၅၉၇	၁၀,၅၄၅	၄၃၅	၃၇၀	၁,၃၀၈
၅၅ နှစ်နှင့်အထက်	၂၇၄,၇၀၁	၁၂,၆၁၁	၇၉,၄၇၉	၈၀,၉၅၆	၅၅,၁၇၇	၂,၂၁၃	၃၉,၉၉၉	၁,၁၁၄	၉၃၁	၂,၂၂၁
မ	၅၃၁,၅၇၆	၄၂,၅၅၅	၂၁၃,၅၁၃	၁၂၁,၂၀၆	၇၁,၇၇၄	၁,၅၄၃	၇၄,၉၄၁	၂,၇၈၈	၁,၀၀၂	၂,၂၈၄
၅	၇,၇၈၀	၆,၃၃၃	၁,၄၄၅	-	-	-	-	-	-	၂
၆	၈,၆၄၀	၂,၁၁၉	၆,၅၁၉	-	-	-	-	-	-	၂
၇	၈,၈၅၀	၆၂၀	၈,၂၂၇	-	-	-	-	-	-	၃
၈	၈,၇၆၅	၂၈၀	၈,၄၈၄	-	-	-	-	-	-	၁
၉	၈,၇၁၈	၁၈၆	၈,၄၆၄	၁၆၅	-	-	-	-	-	၃

ဇယား (ဃ - ၅(ခ)) အသက် (၅) နှစ်နှင့်အထက်လူဦးရေကို အမြင့်ဆုံးတက်ရောက်ပြီးစီးခဲ့သည့်အတန်းနှင့် အသက် အပိုင်းအခြားအလိုက် ကျား/မ ခွဲခြားဖော်ပြသောဇယား

အသက်	အမြင့်ဆုံးတက်ရောက်ပြီးစီးခဲ့သည့်အတန်း									
	စုစုပေါင်း	အတန်းမရှိ	မူလတန်း (သူငယ်တန်း မှ ၄ တန်းထိ)	အလယ်တန်း (၅ တန်း မှ ၈ တန်းထိ)	အထက်တန်း (၉ တန်း မှ ၁၀ တန်းထိ)	ဒီပလိုမာ	တက္ကသိုလ်/ ကောလိပ်	ဘွဲ့လွန်နှင့် အထက်	အသက်မွေး ဝမ်းကျောင်း သင်တန်း	အခြား
၁၀	၈,၉၄၅	၂၀၁	၇,၂၀၆	၁,၅၃၆	-	-	-	-	-	၂
၁၁	၈,၉၁၇	၁၄၁	၄,၃၃၄	၄,၄၄၁	-	-	-	-	-	၁
၁၂	၉,၉၄၅	၂၀၉	၂,၉၇၈	၆,၇၅၅	-	-	-	-	-	၃
၁၃	၁၀,၅၄၆	၂၂၆	၂,၁၁၅	၈,၀၀၈	၁၉၀	-	-	-	-	၇
၁၄	၁၀,၂၅၃	၂၃၇	၁,၉၅၂	၆,၅၃၁	၁,၅၂၁	-	-	-	-	၁၂
၁၅	၉,၁၉၀	၂၁၅	၁,၈၀၈	၃,၆၄၄	၃,၄၉၀	-	၂၁	-	၂	၁၀
၁၆	၉,၂၇၅	၂၁၇	၁,၈၉၄	၂,၆၁၄	၃,၈၆၆	၈	၆၂၈	-	၁၅	၃
၁၇	၉,၆၆၆	၂၂၃	၁,၉၆၁	၂,၄၁၁	၂,၉၁၈	၂၉	၂,၀၂၇	-	၈၈	၉
၁၈	၁၀,၉၁၇	၃၀၆	၂,၄၇၇	၂,၇၈၉	၂,၅၁၉	၈၇	၂,၅၇၅	-	၁၅၄	၁၀
၁၉	၉,၃၄၈	၂၁၈	၁,၉၇၁	၂,၂၃၄	၂,၀၁၆	၁၂၀	၂,၅၉၅	၁၆	၁၆၆	၁၂
၂၀	၁၀,၆၁၆	၃၄၃	၂,၅၅၄	၂,၄၅၈	၂,၂၁၅	၁၄၅	၂,၇၃၄	၅၆	၁၀၁	၁၀
၂၁	၈,၈၆၆	၂၂၉	၁,၉၈၈	၁,၈၉၀	၁,၉၄၉	၁၀၃	၂,၅၈၁	၆၁	၅၄	၁၁
၂၂	၉,၀၄၀	၂၇၇	၂,၁၇၉	၁,၉၈၆	၁,၉၈၄	၆၈	၂,၄၃၀	၇၁	၃၀	၁၅
၂၃	၈,၇၇၅	၂၈၈	၂,၁၃၃	၁,၉၅၉	၁,၉၂၅	၅၅	၂,၂၉၇	၈၇	၁၇	၁၄
၂၄	၈,၄၀၂	၃၁၅	၂,၁၆၉	၁,၆၆၇	၁,၈၁၂	၃၈	၂,၂၈၇	၈၆	၁၇	၁၁
၂၅	၉,၃၀၀	၃၉၀	၂,၆၆၅	၁,၇၄၃	၁,၉၇၅	၂၉	၂,၃၇၄	၉၀	၂၁	၁၃
၂၆	၈,၂၈၄	၃၃၄	၂,၃၆၀	၁,၅၄၇	၁,၆၆၃	၃၃	၂,၂၂၂	၉၉	၁၇	၉
၂၇	၈,၅၁၄	၃၆၅	၂,၄၈၇	၁,၆၄၆	၁,၅၃၁	၄၀	၂,၃၀၇	၁၀၈	၁၃	၁၇
၂၈	၉,၄၀၄	၄၀၄	၂,၈၇၂	၁,၈၆၂	၁,၆၁၁	၃၄	၂,၅၀၃	၈၉	၁၆	၁၃
၂၉	၈,၅၁၆	၃၂၀	၂,၆၁၀	၁,၆၈၁	၁,၄၁၇	၅၅	၂,၃၂၉	၈၀	၁၆	၈
၃၀ - ၃၄	၄၃,၀၄၂	၂,၁၁၃	၁၄,၃၅၅	၈,၅၃၁	၆,၅၁၈	၁၅၈	၁၀,၈၇၇	၃၄၇	၆၃	၈၀
၃၅ - ၃၉	၄၁,၇၅၇	၂,၂၂၈	၁၅,၆၈၂	၈,၉၇၁	၅,၄၆၆	၁၂၈	၈,၆၀၉	၅၁၉	၄၅	၁၀၉
၄၀ - ၄၄	၄၁,၃၄၇	၂,၃၁၉	၁၅,၅၀၁	၁၀,၄၈၄	၅,၄၅၁	၉၆	၆,၉၈၆	၃၅၆	၂၉	၁၂၅
၄၅ - ၄၉	၃၉,၉၀၄	၂,၆၀၁	၁၆,၈၃၉	၈,၉၉၁	၅,၂၇၈	၈၀	၅,၇၀၃	၂၁၁	၃၃	၁၆၈
၅၀ နှစ်နှင့်အထက်	၁၃၆,၀၅၄	၁၈,၂၆၈	၆၅,၃၈၄	၂၄,၆၆၂	၁၄,၄၂၉	၂၃၇	၁၀,၈၅၆	၅၁၂	၁၀၅	၁,၆၀၁
၂၅ နှစ်နှင့်အထက်	၃၄၆,၁၂၂	၂၉,၃၄၂	၁၄၀,၇၅၅	၇၀,၁၁၈	၄၅,၃၃၉	၈၉၀	၅၄,၇၆၆	၂,၄၁၁	၃၅၈	၂,၁၄၃

ဇယား (ဃ - ၅(ဂ))။ အသက် (၅) နှစ်နှင့်အထက်လူဦးရေကို အမြင့်ဆုံးတက်ရောက်ပြီးစီးခဲ့သည့်အတန်းနှင့် အသက်အပိုင်းအခြားအလိုက် ကျား/မ ခွဲခြား ဖော်ပြသောဇယား (ကျေးလက်)

အသက်	အမြင့်ဆုံးတက်ရောက်ပြီးစီးခဲ့သည့်အတန်း									
	စုစုပေါင်း	အတန်းမရှိ	မူလတန်း (သူငယ်တန်း မှ ၄ တန်းထိ)	အလယ်တန်း (၅ တန်း မှ ၈ တန်းထိ)	အထက်တန်း (၉ တန်း မှ ၁၀ တန်းထိ)	ဒီပလိုမာ	တက္ကသိုလ်/ ကောလိပ်	ဘွဲ့လွန်နှင့် အထက်	အသက်မေး ဝမ်းကျောင်း သင်တန်း	အခြား
ကျေးလက် ကျား/မ	၃,၄၅၀,၅၅၉	၃၇၉,၂၉၂	၁,၉၅၈,၈၂၁	၇၀၈,၄၆၈	၂၃၉,၄၀၁	၅,၁၆၁	၁၁၄,၉၅၁	၂,၆၉၀	၂,၅၁၁	၃၉,၂၆၄
၅	၇၄,၅၂၀	၅၉,၀၉၃	၁၅,၄၀၅	-	-	-	-	-	-	၂၂
၆	၇၈,၁၄၂	၂၀,၈၂၅	၅၇,၂၉၁	-	-	-	-	-	-	၂၆
၇	၇၇,၄၆၂	၇,၀၈၂	၇၀,၃၅၄	-	-	-	-	-	-	၂၆
၈	၇၂,၄၂၄	၃,၆၄၅	၆၈,၇၇၂	-	-	-	-	-	-	၃၇
၉	၇၅,၁၂၁	၂,၃၇၉	၇၁,၈၅၀	၈၅၅	-	-	-	-	-	၃၇
၁၀	၇၈,၄၃၇	၂,၂၈၂	၆၆,၉၇၈	၉,၁၁၄	-	-	-	-	-	၆၃
၁၁	၇၅,၃၁၁	၁,၇၉၇	၇၅,၅၁၄	၂၇,၉၂၄	-	-	-	-	-	၅၁
၁၂	၈၀,၆၄၄	၂,၂၅၀	၇၅,၅၃၁	၄၂,၇၅၇	-	-	-	-	-	၁၀၆
၁၃	၈၂,၁၇၁	၂,၄၅၄	၇၈,၆၈၆	၅၀,၂၁၁	၆၇၅	-	-	-	-	၁၄၅
၁၄	၇၇,၀၀၅	၂,၃၄၁	၇၆,၀၆၇	၄၂,၆၃၀	၅,၇၉၀	-	-	-	၈	၁၆၉
၁၅	၇၂,၇၃၇	၂,၄၃၃	၇၆,၀၃၅	၃၀,၂၉၂	၁၃,၇၀၁	-	၇၉	-	၁၈	၁၇၉
၁၆	၆၅,၀၆၆	၂,၄၀၈	၂၄,၁၀၇	၂၂,၂၄၈	၁၄,၈၃၅	၂၃	၁,၂၂၁	-	၃၇	၁၈၇
၁၇	၆၄,၈၃၃	၂,၃၄၉	၂၄,၆၄၀	၂၁,၅၃၀	၁၂,၄၀၀	၉၈	၃,၆၀၄	-	၇၉	၁၃၃
၁၈	၆၉,၂၈၄	၃,၀၁၂	၂၈,၃၇၁	၂၂,၀၂၀	၁၀,၃၇၉	၁၉၅	၄,၉၄၃	-	၁၄၈	၂၁၆
၁၉	၅၈,၀၂၂	၂,၃၀၆	၂၃,၇၃၉	၁၈,၀၄၄	၈,၂၇၉	၂၇၀	၄,၉၅၅	၂၅	၁၉၈	၂၀၆
၂၀	၆၉,၈၂၀	၃,၅၄၉	၃၀,၅၆၈	၂၀,၁၂၉	၉,၃၃၄	၃၄၄	၅,၄၃၈	၇၀	၁၆၀	၂၂၈
၂၁	၅၅,၁၇၀	၂,၃၄၀	၂၃,၁၃၇	၁၅,၈၈၄	၈,၁၈၆	၂၅၁	၅,၀၀၂	၉၄	၁၀၈	၁၆၈
၂၂	၅၈,၈၉၄	၂,၇၈၁	၂၆,၂၈၉	၁၆,၀၅၆	၈,၅၂၇	၁၉၃	၄,၆၅၄	၈၄	၈၂	၂၂၈
၂၃	၅၈,၃၆၂	၂,၉၄၅	၂၆,၇၅၆	၁၅,၂၇၆	၈,၃၃၃	၁၇၄	၄,၄၀၇	၁၃၀	၇၁	၂၃၀
၂၄	၅၄,၅၇၉	၂,၈၇၇	၂၅,၆၄၂	၁၃,၅၁၇	၇,၉၃၂	၁၄၀	၄,၁၁၀	၁၀၉	၅၇	၁၉၅
၂၅	၆၇,၇၇၁	၄,၂၁၃	၃၄,၅၅၈	၁၄,၇၉၆	၈,၈၉၆	၁၆၉	၄,၆၄၆	၁၄၂	၄၈	၃၂၃

အသက်	အမြင့်ဆုံးတက်ရောက်ပြီးစီးခဲ့သည့်အတန်း									
	စုစုပေါင်း	အတန်းမရှိ	မူလတန်း (သူငယ်တန်း မှ ၄ တန်းထိ)	အလယ်တန်း (၅ တန်း မှ ၈ တန်းထိ)	အထက်တန်း (၉ တန်း မှ ၁၀ တန်းထိ)	ဒီပလိုမာ	တက္ကသိုလ်/ ကောလိပ်	ဘွဲ့လွန်နှင့် အထက်	အသက်မွေး ဝမ်းကျောင်း သင်တန်း	အခြား
၂၆	၅၄,၀၉၈	၃,၀၀၄	၂၇,၅၄၀	၁၁,၀၃၄	၇,၄၅၀	၁၅၉	၄,၄၇၇	၁၂၂	၅၅	၂၅၇
၂၇	၅၇,၅၁၉	၃,၃၄၅	၃၀,၄၀၉	၁၁,၁၈၇	၇,၃၄၆	၁၆၈	၄,၆၂၇	၁၂၅	၄၆	၂၆၆
၂၈	၆၂,၆၅၁	၃,၈၀၈	၃၄,၀၀၇	၁၂,၁၀၅	၇,၂၀၈	၁၇၅	၄,၈၅၃	၁၂၈	၅၂	၃၁၅
၂၉	၅၃,၂၉၅	၃,၀၃၁	၂၈,၈၈၇	၁၀,၄၆၅	၅,၇၇၇	၁၈၁	၄,၅၃၈	၁၃၆	၃၈	၂၄၂
၃၀ - ၃၄	၂၈၂,၇၉၀	၁၉,၀၄၃	၁၆၁,၇၆၈	၅၅,၁၇၅	၂၄,၄၆၃	၇၈၂	၁၉,၁၃၅	၄၈၈	၂၅၀	၁,၆၈၆
၃၅ - ၃၉	၂၇၂,၄၅၁	၂၀,၇၇၄	၁၆၉,၁၃၂	၄၉,၇၁၆	၁၇,၃၈၀	၅၀၆	၁၂,၁၀၈	၄၁၁	၂၅၈	၂,၁၆၆
၄၀ - ၄၄	၂၄၉,၂၇၇	၂၁,၅၉၁	၁၅၁,၅၈၆	၅၁,၃၀၇	၁၃,၃၀၈	၃၅၆	၈,၀၄၆	၁၈၉	၁၅၉	၂,၇၃၅
၄၅ - ၄၉	၂၂၉,၉၄၈	၂၄,၈၉၄	၁၄၅,၇၃၃	၃၇,၃၃၃	၁၁,၆၅၀	၂၈၉	၅,၉၁၉	၁၂၅	၁၇၉	၃,၇၈၆
၅၀ နှစ်နှင့်အထက်	၇၂၂,၇၅၅	၁၄၄,၄၄၁	၄၂၉,၄၉၄	၈၆,၈၂၃	၂၇,၅၁၂	၆၈၈	၈,၁၈၉	၃၁၂	၄၆၀	၂၄,၈၃၆
၅၅ နှစ်နှင့်အထက်	၂,၀၅၂,၅၅၅	၂၄၈,၁၄၄	၁,၂၁၃,၀၉၄	၃၃၉,၉၈၁	၁၃၀,၉၉၀	၃,၄၇၃	၇၆,၅၃၈	၂,၁၇၈	၁,၅၄၅	၃၆,၆၁၂
ကျား	၁,၆၄၆,၇၆၁	၁၅၈,၈၂၉	၈၉၁,၅၉၈	၃၉၀,၇၉၇	၁၃၀,၆၇၂	၃,၂၀၈	၄၇,၀၀၉	၉၇၄	၁,၄၉၁	၂၂,၁၈၃
၅	၃၈,၀၀၈	၃၀,၃၆၉	၇,၆၂၆	-	-	-	-	-	-	၁၃
၆	၃၉,၃၉၁	၁၀,၈၁၃	၂၈,၅၆၃	-	-	-	-	-	-	၁၅
၇	၃၉,၃၉၉	၃,၈၄၀	၃၅,၅၄၇	-	-	-	-	-	-	၂၂
၈	၃၆,၀၄၇	၁,၈၉၅	၃၄,၁၅၇	-	-	-	-	-	-	၂၅
၉	၃၇,၉၃၁	၁,၃၁၂	၃၆,၂၁၅	၃၇၅	-	-	-	-	-	၂၉
၁၀	၃၉,၈၃၂	၁,၂၇၉	၃၄,၄၆၀	၄,၀၅၀	-	-	-	-	-	၄၃
၁၁	၃၇,၈၉၄	၁,၀၃၂	၂၄,၀၆၈	၁၂,၇၅၄	-	-	-	-	-	၄၀
၁၂	၄၀,၈၉၈	၁,၂၈၀	၁၈,၉၉၅	၂၀,၅၄၅	-	-	-	-	-	၇၈
၁၃	၄၁,၇၉၉	၁,၄၁၇	၁၅,၀၀၇	၂၄,၉၉၃	၂၇၈	-	-	-	-	၁၀၄
၁၄	၃၈,၄၅၅	၁,၂၈၇	၁၃,၀၆၄	၂၁,၅၈၆	၂,၃၉၇	-	-	-	၄	၁၁၇
၁၅	၃၆,၂၈၅	၁,၃၂၂	၁၂,၉၅၉	၁၆,၀၇၅	၅,၇၆၁	-	၂၅	-	၇	၁၃၆
၁၆	၃၁,၇၇၈	၁,၂၂၃	၁၁,၅၈၈	၁၁,၈၅၈	၆,၅၄၃	၉	၃၉၈	-	၂၀	၁၃၉
၁၇	၃၁,၆၇၅	၁,၂၂၀	၁၁,၆၈၆	၁၁,၅၀၆	၅,၈၆၃	၃၆	၁,၂၃၂	-	၃၈	၉၄

အသက်	အမြင့်ဆုံးတက်ရောက်ပြီးစီးခဲ့သည့်အတန်း									
	စုစုပေါင်း	အတန်းမရှိ	မူလတန်း (သူငယ်တန်း မှ ၄ တန်းထိ)	အလယ်တန်း (၅ တန်း မှ ၈ တန်းထိ)	အထက်တန်း (၉ တန်း မှ ၁၀ တန်းထိ)	ဒီပလိုမာ	တက္ကသိုလ်/ ကောလိပ်	ဘွဲ့လွန်နှင့် အထက်	အသက်မွေး ဝမ်းကျောင်း သင်တန်း	အခြား
၁၈	၃၃,၂၅၂	၁,၄၆၁	၁၃,၀၀၁	၁၁,၄၉၂	၅,၂၀၇	၈၀	၁,၇၈၄	-	၆၈	၁၅၉
၁၉	၂၇,၆၉၈	၁,၀၇၂	၁၀,၈၁၃	၉,၃၁၅	၄,၂၉၉	၉၅	၁,၈၅၆	၉	၈၁	၁၅၈
၂၀	၃၃,၃၅၃	၁,၆၁၀	၁၃,၈၈၆	၁၀,၄၃၄	၄,၉၃၁	၁၃၃	၂,၁၁၆	၁၃	၇၂	၁၅၈
၂၁	၂၅,၉၅၃	၁,၀၇၈	၁၀,၁၆၈	၈,၁၇၂	၄,၃၅၀	၁၀၆	၁,၈၇၄	၂၆	၅၆	၁၂၃
၂၂	၂၇,၄၉၄	၁,၁၇၀	၁၁,၅၂၉	၈,၀၉၃	၄,၅၈၀	၁၀၃	၁,၇၉၉	၂၁	၄၃	၁၅၆
၂၃	၂၇,၅၇၇	၁,၂၉၃	၁၁,၇၅၈	၇,၉၃၇	၄,၅၁၇	၈၈	၁,၇၆၉	၂၆	၃၆	၁၅၃
၂၄	၂၅,၅၁၁	၁,၂၄၀	၁၀,၉၈၀	၇,၀၅၁	၄,၂၇၈	၈၈	၁,၆၈၁	၂၈	၃၂	၁၃၃
၂၅	၃၂,၁၃၄	၁,၇၈၇	၁၅,၃၀၇	၇,၉၆၀	၄,၈၄၇	၁၀၃	၁,၈၂၆	၄၆	၃၆	၂၂၂
၂၆	၂၅,၄၇၆	၁,၂၆၉	၁၁,၈၉၃	၅,၈၃၄	၄,၂၉၂	၁၀၅	၁,၈၂၁	၃၆	၃၁	၁၉၅
၂၇	၂၇,၂၄၇	၁,၄၀၄	၁၃,၄၅၄	၅,၈၉၁	၄,၂၅၁	၁၂၀	၁,၈၇၁	၅၀	၂၃	၁၈၃
၂၈	၂၉,၂၆၂	၁,၅၁၅	၁၄,၇၇၄	၆,၃၈၁	၄,၂၃၈	၁၀၈	၁,၉၄၁	၄၇	၂၈	၂၃၀
၂၉	၂၅,၀၅၄	၁,၂၁၄	၁၂,၇၄၆	၅,၅၇၀	၃,၃၃၅	၁၂၁	၁,၈၁၈	၆၃	၂၁	၁၆၆
၃၀ - ၃၄	၁၃၃,၇၄၄	၇,၆၁၃	၇၂,၁၄၇	၃၀,၄၅၈	၁၃,၆၈၄	၅၃၂	၇,၈၀၆	၁၈၁	၁၄၃	၁,၁၈၀
၃၅ - ၃၉	၁၂၉,၃၁၀	၈,၂၉၇	၇၅,၆၀၆	၂၈,၉၄၈	၉,၅၂၅	၃၇၀	၄,၇၉၂	၁၄၂	၁၆၉	၁,၄၆၁
၄၀ - ၄၄	၁၁၇,၈၆၄	၈,၃၅၈	၆၆,၀၈၈	၃၀,၅၇၉	၇,၅၆၀	၂၅၅	၃,၁၀၁	၅၃	၁၁၂	၁,၇၅၈
၄၅ - ၄၉	၁၀၈,၈၂၈	၉,၇၁၇	၆၂,၇၆၂	၂၃,၈၃၈	၇,၁၁၆	၂၂၁	၂,၇၆၈	၅၂	၁၃၀	၂,၂၂၄
၅၀ နှစ်နှင့်အထက်	၃၂၇,၆၁၂	၅၀,၄၄၂	၁၈၀,၇၉၁	၅၉,၁၀၂	၁၈,၈၂၀	၅၃၅	၄,၇၃၁	၁၈၁	၃၄၁	၁၂,၆၆၉
၅၅ နှစ်နှင့်အထက်	၉၅၆,၅၃၁	၉၁,၆၁၆	၅၂၅,၅၆၈	၂၀၄,၅၆၁	၇၇,၆၆၈	၂,၄၇၀	၃၂,၄၇၅	၈၅၁	၁,၀၃၄	၂၀,၂၈၈
မ	၁,၈၀၃,၇၉၈	၂၂၀,၄၆၃	၁,၀၆၇,၂၂၃	၃၁၇,၆၇၁	၁၀၈,၇၂၉	၁,၉၅၃	၆၇,၉၄၂	၁,၇၁၆	၁,၀၂၀	၁၇,၀၈၁
၅	၃၆,၅၁၂	၂၈,၇၂၄	၇,၇၇၉	-	-	-	-	-	-	၉
၆	၃၈,၇၅၁	၁၀,၀၁၂	၂၈,၇၂၈	-	-	-	-	-	-	၁၁
၇	၃၈,၀၆၃	၃,၂၄၂	၃၄,၈၁၇	-	-	-	-	-	-	၄
၈	၃၆,၃၇၇	၁,၇၅၀	၃၄,၆၁၅	-	-	-	-	-	-	၁၂
၉	၃၇,၁၉၀	၁,၀၆၇	၃၅,၆၃၅	၄၈၀	-	-	-	-	-	၈

အသက်	အမြင့်ဆုံးတက်ရောက်ပြီးစီးခဲ့သည့်အတန်း									
	စုစုပေါင်း	အတန်းမရှိ	မူလတန်း (သူငယ်တန်း မှ ၄ တန်းထိ)	အလယ်တန်း (၅ တန်း မှ ၈ တန်းထိ)	အထက်တန်း (၉ တန်း မှ ၁၀ တန်းထိ)	ဒီပလိုမာ	တက္ကသိုလ်/ ကောလိပ်	ဘွဲ့လွန်နှင့် အထက်	အသက်မွေး ဝမ်းကျောင်း သင်တန်း	အခြား
၁၀	၃၈,၆၀၅	၁,၀၀၃	၃၂,၅၁၈	၅,၀၆၄	-	-	-	-	-	၂၀
၁၁	၃၇,၄၁၇	၇၆၅	၂၁,၄၇၁	၁၅,၁၇၀	-	-	-	-	-	၁၁
၁၂	၃၉,၇၄၆	၉၇၀	၁၆,၅၃၆	၂၂,၂၁၂	-	-	-	-	-	၂၈
၁၃	၄၀,၃၇၂	၁,၀၃၇	၁၃,၆၇၉	၂၅,၂၁၈	၃၉၇	-	-	-	-	၄၁
၁၄	၃၈,၅၅၀	၁,၀၅၄	၁၃,၀၀၃	၂၁,၀၄၄	၃,၃၉၃	-	-	-	၄	၅၂
၁၅	၃၆,၄၅၂	၁,၁၁၁	၁၃,၀၇၆	၁၄,၂၁၇	၇,၉၄၀	-	၅၄	-	၁၁	၄၃
၁၆	၃၃,၂၈၈	၁,၁၈၅	၁၂,၅၁၉	၁၀,၃၉၀	၈,၂၉၂	၁၄	၈၂၃	-	၁၇	၄၈
၁၇	၃၃,၁၅၈	၁,၁၂၉	၁၂,၉၅၄	၁၀,၀၂၄	၆,၅၃၇	၆၂	၂,၃၇၂	-	၄၁	၃၉
၁၈	၃၆,၀၃၂	၁,၅၅၁	၁၅,၃၇၀	၁၀,၅၂၈	၅,၁၇၂	၁၁၅	၃,၁၅၉	-	၈၀	၅၇
၁၉	၃၀,၃၂၄	၁,၂၃၄	၁၂,၉၂၆	၈,၇၂၉	၃,၉၈၀	၁၇၅	၃,၀၉၉	၁၆	၁၁၇	၄၈
၂၀	၃၆,၄၆၇	၁,၉၃၉	၁၆,၆၈၂	၉,၆၉၅	၄,၄၀၃	၂၁၁	၃,၃၂၂	၅၇	၈၈	၇၀
၂၁	၂၉,၂၁၇	၁,၂၆၂	၁၂,၉၆၉	၇,၇၁၂	၃,၈၃၆	၁၄၅	၃,၁၂၈	၆၈	၅၂	၄၅
၂၂	၃၁,၄၀၀	၁,၆၁၁	၁၄,၇၆၀	၇,၉၆၃	၃,၉၄၇	၉၀	၂,၈၅၅	၆၃	၃၉	၇၂
၂၃	၃၀,၇၈၅	၁,၆၅၂	၁၄,၉၉၈	၇,၃၃၉	၃,၈၅၆	၈၆	၂,၆၃၈	၁၀၄	၃၅	၇၇
၂၄	၂၉,၀၆၈	၁,၆၃၇	၁၄,၆၆၂	၆,၄၆၆	၃,၆၅၄	၅၂	၂,၄၂၉	၈၁	၂၅	၆၂
၂၅	၃၅,၆၃၇	၂,၄၂၆	၁၉,၂၃၁	၆,၈၃၆	၄,၀၄၉	၆၆	၂,၈၂၀	၉၆	၁၂	၁၀၁
၂၆	၂၈,၆၂၂	၁,၇၃၅	၁၅,၆၄၇	၅,၂၀၀	၃,၁၅၈	၅၄	၂,၆၅၆	၈၆	၂၄	၆၂
၂၇	၃၀,၂၇၂	၁,၉၄၁	၁၆,၉၅၅	၅,၂၆၆	၃,၀၉၅	၄၈	၂,၇၅၆	၇၅	၂၃	၈၃
၂၈	၃၃,၃၈၉	၂,၂၉၃	၁၉,၂၃၃	၅,၇၂၄	၂,၉၇၀	၆၇	၂,၉၁၂	၈၁	၂၄	၈၅
၂၉	၂၈,၂၄၁	၁,၈၁၇	၁၆,၁၄၁	၄,၈၉၅	၂,၄၄၂	၆၀	၂,၇၂၀	၇၃	၁၇	၇၆
၃၀ - ၃၄	၁၄၉,၀၄၆	၁၁,၄၃၀	၈၉,၆၂၁	၂၄,၇၁၇	၁၀,၇၇၉	၂၅၀	၁၁,၃၂၉	၃၀၇	၁၀၇	၅၀၆
၃၅ - ၃၉	၁၄၃,၁၄၁	၁၂,၄၇၇	၉၃,၅၂၆	၂၀,၇၆၈	၇,၈၅၅	၁၃၆	၇,၃၁၆	၂၆၉	၈၉	၇၀၅
၄၀ - ၄၄	၁၃၁,၄၁၃	၁၃,၂၃၃	၈၅,၄၉၈	၂၀,၇၂၈	၅,၇၄၈	၁၀၁	၄,၉၄၅	၁၃၆	၄၇	၉၇၇
၄၅ - ၄၉	၁၂၁,၁၂၀	၁၅,၁၇၇	၈၂,၉၇၁	၁၃,၅၃၅	၄,၅၃၄	၆၈	၃,၁၅၁	၇၃	၄၉	၁,၅၆၂
၅၀ နှစ်နှင့်အထက်	၃၉၅,၁၄၃	၉၃,၉၉၉	၂၄၈,၇၀၃	၂၇,၇၂၁	၈,၆၉၂	၁၅၃	၃,၄၅၈	၁၃၁	၁၁၉	၁၂,၁၆၇
၂၅ နှစ်နှင့်အထက်	၁,၀၉၆,၀၂၄	၁၅၆,၅၂၈	၆၈၇,၅၂၆	၁၃၅,၄၂၀	၅၃,၃၂၂	၁,၀၀၃	၄၄,၀၆၃	၁,၃၂၇	၅၁၁	၁၆,၃၂၄

ဇယား (ဃ - ၆(က))။ အသက် (၂၅) နှစ်နှင့်အထက် အိမ်ထောင်စုနှင့်အဖွဲ့အစည်းလူဦးရေကို အမြင့်ဆုံးတက်ရောက်ပြီးစီးခဲ့သည့် အတန်းအလိုက် ကျား/မ ခွဲခြား ဖော်ပြသောဇယား

ကျား / မ	အမြင့်ဆုံးတက်ရောက်ပြီးစီးခဲ့သည့်အတန်း									
	စုစုပေါင်း	အတန်းမရှိ	မူလတန်း (သူငယ်တန်း မှ ၄ တန်းထိ)	အလယ်တန်း (၅ တန်း မှ ၈ တန်းထိ)	အထက်တန်း (၉ တန်း မှ ၁၀ တန်းထိ)	ဒီပလိုမာ	တက္ကသိုလ်/ ကောလိပ်	ဘွဲ့လွန်နှင့် အထက်	အသက်မွေး ဝမ်းကျောင်း သင်တန်း	အခြား
ပဲခူးတိုင်းဒေသကြီး										
ကျား	၂,၆၇၃,၃၇၈	၂၉၀,၀၉၇	၁,၄၃၃,၃၂၈	၄၉၁,၀၅၅	၂၃၁,၅၀၆	၆,၅၇၆	၁၇၁,၃၀၃	၅,၇၀၃	၂,၈၃၄	၄၀,၉၇၆
မ	၁,၂၃၁,၂၃၂	၁၀၄,၂၂၇	၆၀၅,၀၄၇	၂၈၅,၅၁၇	၁၃၂,၈၄၅	၄,၆၈၃	၇၂,၄၇၄	၁,၉၆၅	၁,၉၆၅	၂၂,၅၀၉
ပဲခူးခရိုင်										
ကျား	၉၀၁,၆၄၁	၁၂၀,၈၂၉	၄၄၃,၈၃၄	၁၆၄,၁၃၇	၈၂,၃၉၈	၂,၃၇၂	၆၀,၈၀၂	၁,၉၆၈	၈၈၇	၂၄,၄၁၄
မ	၄၁၃,၇၇၇	၄၄,၆၆၀	၁၈၂,၃၉၅	၉၃,၆၁၈	၄၈,၉၈၁	၁,၇၃၅	၂၆,၆၀၄	၆၈၇	၆၁၅	၁၄,၄၈၂
ပဲခူးမြို့နယ်										
ကျား	၂၅၉,၃၀၉	၃၆,၅၅၂	၁၀၉,၀၅၃	၅၂,၃၆၉	၃၁,၄၇၆	၁,၀၉၆	၂၆,၉၇၅	၁,၁၂၃	၂၅၂	၄၁၃
မ	၁၁၈,၈၃၉	၁၄,၃၁၁	၄၃,၂၈၀	၂၈,၇၁၀	၁၈,၇၁၇	၈၅၉	၁၂,၁၆၄	၃၈၁	၁၈၁	၂၃၆
သနပ်ပင်မြို့နယ်										
ကျား	၇၁,၁၉၁	၉,၁၉၁	၃၈,၅၀၀	၉,၄၇၂	၃,၆၁၉	၁၁၃	၃,၀၄၂	၈၇	၄၀	၇,၁၂၇
မ	၃၂,၅၂၉	၂,၉၄၃	၁၆,၀၈၁	၅,၅၃၅	၂,၂၄၇	၈၄	၁,၃၀၉	၂၃	၂၅	၄,၂၈၂
ကဝမြို့နယ်										
ကျား	၁၀၁,၀၉၂	၁၅,၀၀၀	၅၆,၇၈၂	၁၅,၉၈၄	၆,၅၅၀	၁၄၆	၄,၃၃၁	၅၅	၅၀	၂,၁၉၄
မ	၄၆,၀၁၄	၆,၅၃၅	၂၂,၉၉၄	၉,၃၀၃	၃,၉၂၇	၁၁၀	၁,၈၄၇	၁၉	၃၀	၁,၂၄၉
ဝေါမြို့နယ်										
ကျား	၈၆,၃၅၁	၇,၂၃၉	၄၇,၉၆၇	၁၃,၆၉၀	၅,၇၇၃	၁၄၅	၄,၂၁၁	၁၁၃	၅၇	၇,၁၅၆
မ	၃၉,၄၆၄	၁,၇၉၃	၁၉,၄၀၉	၈,၀၁၁	၃,၅၈၄	၉၇	၁,၈၉၉	၄၅	၃၅	၄,၅၉၁
ညောင်လေးပင်မြို့နယ်										
ကျား	၁၀၅,၃၈၉	၉,၁၁၈	၅၅,၇၄၁	၂၀,၀၃၉	၁၀,၉၂၇	၂၅၅	၇,၆၁၈	၂၃၇	၇၇	၁,၃၇၇
မ	၄၇,၆၅၅	၃,၂၅၃	၂၂,၆၁၃	၁၁,၄၇၅	၆,၂၇၈	၁၇၆	၃,၀၇၈	၆၆	၅၂	၆၆၄
ကျောက်တံခါးမြို့နယ်										
ကျား	၅၇,၇၃၄	၅,၈၆၅	၃၃,၁၂၈	၈,၅၆၄	၄,၆၄၉	၇၉	၄,၅၄၀	၁၇၁	၂၅	၇၁၃
မ	၁၂၂,၄၂၆	၂၃,၆၆၃	၅၇,၃၄၇	၂၂,၉၂၅	၁၀,၄၃၀	၂၂၁	၆,၁၂၃	၁၄၂	၅၆	၁,၅၁၉
ကျောက်တံခါးမြို့နယ်										
ကျား	၅၆,၂၇၃	၈,၁၈၈	၂၄,၇၈၃	၁၃,၄၃၆	၆,၂၃၈	၁၄၇	၂,၅၉၈	၅၀	၄၀	၇၉၃
မ	၆၆,၁၅၃	၁၅,၄၇၅	၃၂,၅၆၄	၉,၄၈၉	၄,၁၉၂	၇၄	၃,၅၂၅	၉၂	၁၆	၇၂၆

ကျား / မ	အမြင့်ဆုံးတက်ရောက်ပြီးစီးခဲ့သည့်အတန်း									
	စုစုပေါင်း	အတန်းမရှိ	မူလတန်း (သူငယ်တန်း မှ ၄ တန်းထိ)	အလယ်တန်း (၅ တန်း မှ ၈ တန်းထိ)	အထက်တန်း (၉ တန်း မှ ၁၀ တန်းထိ)	ဒီပလိုမာ	တက္ကသိုလ်/ ကောလိပ်	ဘွဲ့လွန်နှင့် အထက်	အသက်မွေး ဝမ်းကျောင်း သင်တန်း	အခြား
ခိုက်ဦးမြို့နယ်	၁၀၄,၅၇၇	၁၄,၁၉၈	၅၁,၃၁၇	၁၉,၇၁၂	၈,၇၆၉	၂၈၁	၅,၇၉၈	၁၁၂	၃၁၄	၄,၀၇၆
ကျား	၄၈,၀၈၉	၅,၁၄၉	၂၁,၃၀၆	၁၁,၂၃၉	၅,၁၅၈	၂၀၂	၂,၄၇၀	၃၇	၂၂၇	၂,၃၀၁
မ	၅၆,၄၈၈	၉,၀၄၉	၃၀,၀၁၁	၈,၄၇၃	၃,၆၁၁	၇၉	၃,၃၂၈	၇၅	၈၇	၁,၇၇၅
ရွှေကျင်မြို့နယ်	၅၁,၃၀၆	၅,၈၆၈	၂၇,၁၂၇	၉,၉၄၆	၄,၈၅၄	၁၁၅	၂,၇၀၄	၉၉	၄၁	၅၅၂
ကျား	၂၄,၉၁၄	၂,၄၈၈	၁၁,၉၂၉	၅,၉၀၉	၂,၈၃၂	၆၀	၁,၂၃၉	၆၆	၂၅	၃၆၆
မ	၂၆,၃၉၂	၃,၃၈၀	၁၅,၁၉၈	၄,၀၃၇	၂,၀၂၂	၅၅	၁,၄၆၅	၃၃	၁၆	၁၈၆
တောင်ငူခရိုင်	၅၇၉,၅၉၈	၈၇,၆၃၆	၂၇၄,၆၁၂	၁၁၁,၂၅၁	၅၇,၅၈၉	၁,၅၅၈	၃၉,၄၉၁	၁,၄၄၄	၆၆၄	၅,၃၅၃
ကျား	၂၆၅,၄၅၁	၃၁,၅၁၇	၁၁၆,၀၃၇	၆၃,၆၈၅	၃၂,၄၅၂	၁,၀၉၉	၁၆,၉၄၂	၅၂၄	၄၆၃	၂,၇၃၂
မ	၃၁၄,၁၄၇	၅၆,၁၁၉	၁၅၈,၅၇၅	၄၇,၅၆၆	၂၅,၁၃၇	၄၅၉	၂၂,၅၄၉	၉၂၀	၂၀၁	၂,၆၂၁
တောင်ငူမြို့နယ်	၁၄၀,၅၂၄	၁၅,၉၁၀	၅၈,၄၈၃	၂၉,၇၇၅	၁၉,၆၆၉	၄၄၅	၁၄,၈၈၉	၇၆၀	၂၀၄	၃၈၉
ကျား	၆၄,၅၂၈	၅,၈၁၄	၂၄,၂၃၅	၁၆,၃၂၆	၁၀,၆၄၀	၃၃၇	၆,၅၆၂	၂၄၁	၁၃၅	၂၃၈
မ	၇၅,၉၉၆	၁၀,၀၉၆	၃၄,၂၄၈	၁၃,၄၄၉	၉,၀၂၉	၁၀၈	၈,၃၂၇	၅၁၉	၆၉	၁၅၁
ရေတာရှည်မြို့နယ်	၁၁၁,၉၂၈	၁၇,၇၉၄	၅၃,၆၀၈	၂၁,၂၃၅	၁၀,၅၄၁	၃၅၃	၇,၄၃၅	၂၀၁	၂၀၄	၅၅၇
ကျား	၅၂,၂၀၉	၆,၅၉၁	၂၃,၁၃၃	၁၂,၇၃၈	၅,၈၄၈	၂၄၆	၃,၁၅၂	၈၈	၁၄၂	၂၇၁
မ	၅၉,၇၁၉	၁၁,၂၀၃	၃၀,၄၇၅	၈,၄၉၇	၄,၆၉၃	၁၀၇	၄,၂၈၃	၁၁၃	၆၂	၂၈၆
ကျောက်ကြီးမြို့နယ်	၅၃,၂၃၁	၉,၄၈၄	၂၈,၆၃၃	၈,၃၈၄	၃,၈၀၁	၁၁၂	၁,၉၇၀	၅၄	၁၁	၇၈၂
ကျား	၂၄,၄၄၅	၃,၉၈၄	၁၂,၃၉၆	၄,၆၅၃	၂,၀၄၆	၆၃	၈၂၆	၃၁	၉	၄၃၇
မ	၂၈,၇၈၆	၅,၅၀၀	၁၆,၂၃၇	၃,၇၃၁	၁,၇၅၅	၄၉	၁,၁၄၄	၂၃	၂	၃၄၅
ဖြူးမြို့နယ်	၁၃၂,၁၆၇	၂၃,၂၅၉	၅၆,၃၁၅	၂၇,၉၆၄	၁၃,၃၉၃	၃၅၆	၈,၃၀၆	၁၅၃	၁၄၈	၂,၂၇၃
ကျား	၅၉,၈၇၇	၇,၆၅၄	၂၂,၈၇၀	၁၆,၃၂၄	၈,၀၈၉	၂၅၆	၃,၅၁၂	၆၆	၁၀၅	၁,၀၀၁
မ	၇၂,၂၉၀	၁၅,၆၀၅	၃၃,၄၄၅	၁၁,၆၄၀	၅,၃၀၄	၁၀၀	၄,၇၉၄	၈၇	၄၃	၁,၂၇၂
အုတ်တွင်းမြို့နယ်	၈၂,၃၉၁	၁၂,၀၇၀	၄၄,၇၁၈	၁၃,၇၁၀	၆,၁၁၉	၁၉၁	၄,၃၇၆	၂၀၆	၇၁	၉၃၀
ကျား	၃၇,၄၅၂	၃,၈၀၃	၁၉,၃၅၉	၈,၀၅၅	၃,၅၈၀	၁၂၇	၁,၈၇၉	၇၈	၅၇	၅၁၄
မ	၄၄,၉၃၉	၈,၂၆၇	၂၅,၃၅၉	၅,၆၅၅	၂,၅၃၉	၆၄	၂,၄၉၇	၁၂၈	၁၄	၄၁၆
ထန်းတပင်မြို့နယ်	၅၉,၃၅၇	၉,၁၁၉	၃၂,၈၅၅	၁၀,၁၈၃	၄,၀၆၆	၁၀၁	၂,၅၁၅	၇၀	၂၆	၄၂၂
ကျား	၂၆,၉၄၀	၃,၆၇၁	၁၄,၀၄၄	၅,၅၈၉	၂,၂၃၉	၇၀	၁,၀၁၁	၂၀	၁၅	၂၇၁
မ	၃၂,၄၁၇	၅,၄၄၈	၁၈,၈၁၁	၄,၅၉၄	၁,၈၂၇	၃၁	၁,၅၀၄	၅၀	၁၁	၁၅၁

ကျား / မ	အမြင့်ဆုံးတက်ရောက်ပြီးစီးခဲ့သည့်အတန်း									
	စုစုပေါင်း	အတန်းမရှိ	မူလတန်း (သူငယ်တန်း မှ ၄ တန်းထိ)	အလယ်တန်း (၅ တန်း မှ ၈ တန်းထိ)	အထက်တန်း (၉ တန်း မှ ၁၀ တန်းထိ)	ဒီပလိုမာ	တက္ကသိုလ်/ ကောလိပ်	ဘွဲ့လွန်နှင့် အထက်	အသက်မွေး ဝမ်းကျောင်း သင်တန်း	အခြား
ပြည်ခရိုင်										
ကျား	၅၆၉,၃၃၅	၄၀,၅၁၂	၃၃၃,၃၄၂	၉၉,၉၉၆	၄၇,၃၈၆	၁,၄၆၃	၃၉,၈၆၀	၁,၆၃၀	၇၆၀	၄,၃၈၆
မ	၂၆၃,၉၀၈	၁၃,၇၉၆	၁၄၄,၂၅၈	၅၈,၉၁၅	၂၆,၄၁၃	၁,၀၆၂	၁၆,၁၀၆	၅၃၀	၅၃၅	၂,၂၉၃
ပြည်မြို့နယ်										
ကျား	၁၅၄,၃၃၅	၉,၂၉၉	၇၄,၆၄၈	၃၂,၃၅၉	၁၇,၄၄၆	၆၅၇	၁၈,၂၁၆	၁,၀၆၀	၃၄၅	၃၀၅
မ	၈၃,၉၇၀	၆,၂၇၆	၄၃,၇၁၅	၁၄,၁၁၉	၈,၀၁၁	၁၇၇	၁၀,၆၆၈	၇၆၅	၈၇	၁၅၂
ပေါက်ခေါင်းမြို့နယ်										
ကျား	၇၃,၈၈၀	၅,၄၄၆	၅၂,၀၉၈	၉,၅၀၅	၃,၅၉၉	၁၀၁	၂,၉၁၂	၅၂	၇၅	၉၂
မ	၃၅,၆၄၄	၁,၃၁၀	၂၅,၃၆၅	၅,၆၈၁	၁,၉၇၇	၇၅	၁,၁၁၁	၂၁	၄၈	၅၆
ပန်းတောင်းမြို့နယ်										
ကျား	၉၀,၃၂၉	၆,၉၉၅	၄၈,၉၇၇	၁၇,၂၄၂	၉,၉၀၉	၂၁၆	၅,၄၅၅	၁၅၁	၁၀၀	၁,၂၈၄
မ	၄၂,၅၁၈	၂,၄၀၁	၂၀,၉၅၉	၁၀,၃၁၈	၅,၇၄၄	၁၄၈	၂,၁၁၆	၆၅	၆၇	၇၀၀
ပေါင်းတည်မြို့နယ်										
ကျား	၈၆,၄၅၇	၁၁,၁၀၃	၅၂,၉၃၄	၁၂,၉၇၆	၄,၇၇၁	၁၂၅	၄,၂၃၇	၈၀	၆၆	၁၆၅
မ	၄၀,၅၆၂	၄,၄၁၆	၂၃,၃၀၇	၈,၀၅၈	၂,၇၇၃	၉၄	၁,၇၄၉	၄၂	၄၁	၈၂
သဲကုန်းမြို့နယ်										
ကျား	၈၅,၅၁၂	၃,၁၃၆	၅၆,၄၆၅	၁၄,၀၀၅	၅,၆၄၇	၁၉၇	၄,၃၃၄	၁၁၀	၁၁၂	၁,၅၀၆
မ	၃၉,၂၈၄	၁,၀၃၀	၂၃,၇၃၁	၈,၅၃၂	၃,၂၁၄	၁၄၇	၁,၇၃၅	၃၉	၇၇	၇၇၉
ရွှေတောင်မြို့နယ်										
ကျား	၇၈,၈၂၂	၄,၅၃၃	၄၈,၂၂၀	၁၃,၉၀၉	၆,၀၁၄	၁၆၇	၄,၇၀၆	၁၇၇	၆၂	၁,၀၃၄
မ	၃၅,၅၃၅	၁,၆၁၆	၁၉,၉၆၃	၈,၀၈၆	၃,၂၇၀	၁၁၈	၁,၈၄၇	၆၈	၄၄	၅၂၃
သာယာဝတီခရိုင်										
ကျား	၆၂၂,၈၀၄	၄၁,၁၂၀	၃၈၁,၅၄၀	၁၁၅,၆၇၁	၄၄,၁၃၃	၁,၁၈၃	၃၁,၁၅၀	၆၆၁	၅၂၃	၆,၈၂၃
မ	၂၈၈,၀၉၆	၁၄,၂၅၄	၁၆၂,၃၅၇	၆၉,၂၉၉	၂၄,၉၉၉	၇၈၇	၁၂,၈၂၂	၂၂၄	၃၅၂	၃,၀၀၂
စုစုပေါင်း										
ကျား	၃၃၄,၇၀၈	၂၆,၈၆၆	၂၁၉,၁၈၃	၇၆,၃၇၂	၃၉,၁၃၄	၃၉၆	၁၈,၃၂၈	၄၃၇	၁၇၁	၃,၈၂၁
မ	၃၃၄,၇၀၈	၂၆,၈၆၆	၂၁၉,၁၈၃	၇၆,၃၇၂	၃၉,၁၃၄	၃၉၆	၁၈,၃၂၈	၄၃၇	၁၇၁	၃,၈၂၁

ကျား / မ	အမြင့်ဆုံးတက်ရောက်ပြီးစီးခဲ့သည့်အတန်း									
	စုစုပေါင်း	အတန်းမရှိ	မူလအတန်း (သူငယ်အတန်း မှ ၄ အတန်းထိ)	အလယ်အတန်း (၅ အတန်း မှ ၈ အတန်းထိ)	အထက်အတန်း (၉ အတန်း မှ ၁၀ အတန်းထိ)	ဒီပလိုမာ	တက္ကသိုလ်/ ကောလိပ်	ဘွဲ့လွန်နှင့် အထက်	အသက်မွေး ဝမ်းကျောင်း သင်တန်း	အခြား
သာယာဝတီမြို့နယ်	၈၃,၇၄၈	၆,၉၄၈	၅၀,၉၀၀	၁၄,၅၂၂	၅,၆၂၃	၁၇၆	၅,၀၅၅	၁၁၃	၅၇	၃၅၄
ကျား	၃၉,၁၃၁	၂,၄၁၉	၂၂,၂၁၃	၈,၈၁၃	၃,၂၃၄	၁၂၄	၂,၀၇၅	၃၈	၃၉	၁၇၆
မ	၄၄,၆၁၇	၄,၅၂၉	၂၈,၆၈၇	၅,၇၀၉	၂,၃၈၉	၅၂	၂,၉၈၀	၇၅	၁၈	၁၇၈
လက်ပံတန်းမြို့နယ်	၉၆,၄၃၄	၇,၅၉၇	၅၆,၈၇၄	၁၈,၃၈၇	၇,၂၈၉	၁၆၃	၄,၉၁၈	၇၇	၇၃	၁,၀၅၆
ကျား	၄၄,၁၀၃	၂,၃၈၆	၂၃,၄၄၇	၁၁,၃၅၂	၄,၁၈၆	၁၀၉	၂,၀၉၅	၂၃	၅၂	၄၅၃
မ	၅၂,၃၃၁	၅,၂၁၁	၃၃,၄၂၇	၇,၀၃၅	၃,၁၀၃	၅၄	၂,၈၂၃	၅၄	၂၁	၆၀၃
မင်းလှမြို့နယ်	၇၀,၆၆၃	၂,၉၆၈	၄၄,၈၆၄	၁၃,၅၉၆	၄,၇၁၃	၁၁၂	၃,၄၈၅	၉၃	၆၀	၇၇၂
ကျား	၃၂,၅၁၈	၈၉၃	၁၉,၀၄၃	၈,၁၂၃	၂,၅၆၉	၇၄	၁,၄၀၈	၃၈	၃၅	၃၃၅
မ	၃၈,၁၄၅	၂,၀၇၅	၂၅,၈၂၁	၅,၄၇၃	၂,၁၄၄	၃၈	၂,၀၇၇	၅၅	၂၅	၄၃၇
အုတ်ဖိုမြို့နယ်	၇၃,၆၈၀	၆,၁၁၀	၄၅,၀၀၆	၁၃,၀၈၄	၄,၉၂၂	၁၂၄	၃,၃၀၉	၈၆	၅၀	၉၈၉
ကျား	၃၄,၂၁၉	၂,၂၆၄	၁၉,၄၅၉	၇,၈၉၄	၂,၇၁၈	၉၁	၁,၃၁၁	၃၄	၃၈	၄၁၀
မ	၃၉,၄၆၁	၃,၈၄၆	၂၅,၅၄၇	၅,၁၉၀	၂,၂၀၄	၃၃	၁,၉၉၈	၅၂	၁၂	၅၇၉
ဇီးကုန်းမြို့နယ်	၄၃,၀၁၁	၁,၈၇၈	၂၄,၀၈၉	၉,၈၂၀	၄,၂၇၁	၁၂၆	၂,၆၃၅	၅၇	၅၅	၈၀
ကျား	၁၉,၉၇၄	၅၆၉	၁၀,၁၂၉	၅,၆၂၈	၂,၃၈၉	၈၃	၁,၀၇၃	၂၃	၄၀	၄၀
မ	၂၃,၀၃၇	၁,၃၀၉	၁၃,၉၆၀	၄,၁၉၂	၁,၈၈၂	၄၃	၁,၅၆၂	၃၄	၁၅	၄၀
နတ်တလင်းမြို့နယ်	၁၀၇,၈၂၄	၆,၇၉၇	၆၈,၀၂၆	၁၉,၂၃၈	၇,၄၇၅	၁၉၀	၄,၆၈၈	၁၀၃	၉၈	၁,၂၀၉
ကျား	၅၀,၁၆၇	၂,၅၉၇	၂၉,၃၅၅	၁၁,၃၃၉	၄,၂၅၁	၁၁၁	၁,၈၉၀	၂၃	၆၆	၅၃၅
မ	၅၇,၆၅၇	၄,၂၀၀	၃၈,၆၇၁	၇,၈၉၉	၃,၂၂၄	၇၉	၂,၇၉၈	၈၀	၃၂	၆၇၄
မိုးညိုမြို့နယ်	၇၄,၅၁၄	၅,၇၈၁	၄၇,၄၀၈	၁၂,၆၇၁	၄,၀၅၁	၉၈	၂,၈၂၉	၂၇	၅၈	၁,၅၉၁
ကျား	၃၄,၃၆၁	၂,၀၉၉	၂၀,၂၃၆	၇,၇၀၁	၂,၃၀၈	၆၆	၁,၁၉၀	၁၀	၃၁	၇၂၀
မ	၄၀,၁၅၃	၃,၆၈၂	၂၇,၁၇၂	၄,၉၇၀	၁,၇၄၃	၃၂	၁,၆၃၉	၁၇	၂၇	၈၇၁
ကြို့ပင်ကောက်မြို့နယ်	၇၂,၉၃၀	၃,၀၄၁	၄၄,၃၇၃	၁၄,၃၅၃	၅,၇၈၉	၁၉၄	၄,၂၃၁	၁၀၅	၇၂	၇၇၂
ကျား	၃၃,၆၂၃	၁,၀၂၇	၁၈,၄၇၅	၈,၄၄၉	၃,၃၄၄	၁၂၉	၁,၇၈၀	၃၅	၅၁	၃၃၃
မ	၃၉,၃၀၇	၂,၀၁၄	၂၅,၈၉၈	၅,၉၀၄	၂,၄၄၅	၆၅	၂,၄၅၁	၇၀	၂၁	၄၃၉

ဇယား (ဃ - ၆(ခ))။ အသက် (၂၅) နှစ်နှင့်အထက် အိမ်ထောင်စုလူဦးရေကို အမြင့်ဆုံးတက်ရောက်ပြီးစီးခဲ့သည့် အတန်းအလိုက် ကျား/မ ခွဲခြားဖော်ပြသောဇယား

ကျား/မ	အမြင့်ဆုံးတက်ရောက်ပြီးစီးခဲ့သည့်အတန်း									
	စုစုပေါင်း	အတန်းမရှိ	မူလတန်း (သူငယ်တန်း မှ ၄ တန်းထိ)	အလယ်တန်း (၅ တန်း မှ ၈ တန်းထိ)	အထက်တန်း (၉ တန်း မှ ၁၀ တန်းထိ)	ဒီပလိုမာ	တက္ကသိုလ်/ ကောလိပ်	ဘွဲ့လွန်နှင့် အထက်	အသက်မွေး ဝမ်းကျောင်း သင်တန်း	အခြား
ပဲခူးတိုင်းဒေသကြီး										
ကျား	၂,၆၀၄,၉၈၈	၂၈၂,၄၂၄	၁,၄၀၉,၆၉၈	၄၇၈,၁၅၀	၂၂၀,၀၇၇	၄,၅၀၂	၁၆၂,၇၂၁	၄,၈၁၈	၂,၇၀၅	၃၉,၈၉၃
မ	၁,၁၇၈,၄၄၉	၉၈,၅၃၁	၅၈၈,၀၅၃	၂၇၄,၉၀၈	၁၂၂,၉၄၈	၂,၈၆၈	၆၆,၂၃၄	၁,၄၅၃	၁,၈၇၇	၂၁,၅၇၇
ပဲခူးခရိုင်										
ကျား	၈၇၅,၈၂၄	၁၁၇,၅၉၉	၄၃၅,၀၇၅	၁၅၉,၃၃၀	၇၇,၉၈၈	၁,၄၁၄	၅၇,၉၃၆	၁,၇၃၈	၈၄၄	၂၃,၈၆၀
မ	၃၉၃,၁၂၉	၄၂,၁၅၂	၁၇၅,၈၅၀	၈၉,၆၉၈	၄၅,၁၄၉	၉၁၁	၂၄,၂၈၂	၄၈၉	၅၈၂	၁၄,၀၁၆
ပဲခူးမြို့နယ်										
ကျား	၂၄၆,၄၅၁	၃၄,၈၈၁	၁၀၅,၄၁၅	၄၉,၈၇၅	၂၈,၉၆၈	၄၇၁	၂၅,၂၆၈	၉၉၉	၂၄၀	၃၃၄
မ	၁၀၉,၁၉၅	၁၃,၁၂၆	၄၀,၈၃၆	၂၆,၇၈၀	၁၆,၆၃၇	၃၄၄	၁၀,၈၄၀	၂၇၆	၁၇၃	၁၈၃
သနပ်ပင်မြို့နယ်										
ကျား	၆၉,၈၉၇	၉,၀၈၂	၃၈,၀၀၉	၉,၂၅၁	၃,၄၃၃	၇၆	၂,၉၂၆	၇၈	၃၅	၇,၀၀၇
မ	၃၁,၃၈၉	၂,၈၅၄	၁၅,၆၆၅	၅,၃၃၂	၂,၀၇၃	၄၈	၁,၂၀၁	၁၅	၂၁	၄,၁၈၀
ကဝမြို့နယ်										
ကျား	၉၉,၇၃၇	၁၄,၈၀၁	၅၆,၂၃၈	၁၅,၇၆၂	၆,၃၂၂	၁၀၂	၄,၂၄၆	၅၀	၄၇	၂,၁၆၉
မ	၄၄,၈၁၈	၆,၃၅၀	၂၂,၅၅၀	၉,၁၁၃	၃,၇၀၅	၆၆	၁,၇၆၉	၁၄	၂၇	၁,၂၂၄
ခေါမြို့နယ်										
ကျား	၈၃,၈၈၁	၇,၀၂၈	၄၆,၈၅၄	၁၃,၂၃၈	၅,၄၇၇	၈၀	၃,၉၆၉	၁၀၂	၅၀	၇,၀၈၃
မ	၃၇,၅၀၀	၁,၆၃၄	၁၈,၆၀၈	၇,၆၂၇	၃,၃၁၂	၄၇	၁,၆၈၃	၃၄	၂၉	၄,၅၂၆
ညောင်လေးပင်မြို့နယ်										
ကျား	၁၀၃,၁၉၆	၈,၈၁၄	၅၄,၉၀၉	၁၉,၆၄၉	၁၀,၅၉၃	၂၀၀	၇,၄၁၆	၂၂၃	၇၃	၁,၃၁၉
မ	၄၅,၈၄၇	၂,၉၉၁	၂၁,၉၄၁	၁၁,၁၄၈	၅,၉၉၅	၁၂၅	၂,၉၂၁	၅၃	၄၉	၆၂၄
ကျောက်တံခါးမြို့နယ်										
ကျား	၁၂၀,၆၈၅	၂၃,၄၄၁	၅၆,၇၆၄	၂၂,၆၆၄	၁၀,၀၉၁	၁၈၁	၅,၈၈၅	၁၃၅	၅၂	၁,၄၇၂
မ	၅၄,၇၈၂	၇,၉၉၈	၂၄,၂၉၀	၁၃,၂၀၅	၅,၉၂၈	၁၀၈	၂,၄၁၂	၄၅	၃၇	၇၅၉

ကျား/မ	အမြင့်ဆုံးတက်ရောက်ပြီးစီးခဲ့သည့်အတန်း									
	စုစုပေါင်း	အတန်းမရှိ	မူလတန်း (သူငယ်တန်း မှ ၄ တန်းထိ)	အလယ်တန်း (၅ တန်း မှ ၈ တန်းထိ)	အထက်တန်း (၉ တန်း မှ ၁၀ တန်းထိ)	ဒီပလိုမာ	တက္ကသိုလ်/ ကောလိပ်	ဘွဲ့လွန်နှင့် အထက်	အသက်မွေး ဝမ်းကျောင်း သင်တန်း	အခြား
ဒိုက်ဦးမြို့နယ်										
ကျား	၁၀၂,၃၅၅	၁၃,၈၉၁	၅၀,၄၄၀	၁၉,၃၂၀	၈,၄၅၈	၂၁၉	၅,၆၄၀	၁၀၄	၃၁၁	၃,၉၇၂
မ	၄၆,၁၁၇	၄,၈၇၄	၂၀,၅၇၅	၁၀,၈၈၂	၄,၈၆၁	၁၄၁	၂,၃၃၁	၂၉	၂၂၄	၂,၂၀၀
ရွှေကျင်မြို့နယ်										
ကျား	၅၆,၂၃၈	၉,၀၁၇	၂၉,၈၆၅	၈,၄၃၈	၃,၅၉၇	၇၈	၃,၃၀၉	၇၅	၈၇	၁,၇၇၂
မ	၄၉,၆၂၂	၅,၆၆၁	၂၆,၄၄၆	၉,၆၁၁	၄,၆၄၆	၈၅	၂,၅၈၆	၄၇	၃၆	၅၀၄
တောင်ငူခရိုင်										
ကျား	၂၃,၄၈၁	၂,၃၂၅	၁၁,၃၈၅	၅,၆၁၁	၂,၆၃၈	၃၂	၁,၁၂၅	၂၃	၂၂	၃၂၀
မ	၂၆,၁၄၁	၃,၃၃၆	၁၅,၀၆၁	၄,၀၀၀	၂,၀၀၈	၅၃	၁,၄၆၁	၂၄	၁၄	၁၈၄
တောင်ငူမြို့နယ်										
ကျား	၅၆၃,၆၀၆	၈၅,၈၂၂	၂၆၉,၅၆၀	၁၀၈,၁၀၀	၅၄,၈၃၂	၁,၂၄၂	၃၇,၁၁၉	၁,၁၆၀	၆၃၀	၅,၁၄၁
မ	၂၅၂,၉၀၉	၃၀,၁၁၆	၁၁၂,၁၉၄	၆၁,၀၆၄	၃၀,၀၆၆	၈၀၆	၁၅,၃၀၉	၃၇၀	၄၄၅	၂,၅၃၉
တောင်ငူမြို့နယ်										
ကျား	၃၃၃,၇၁၃	၁၅,၂၂၃	၅၆,၄၃၉	၂၈,၃၀၂	၁၈,၄၈၅	၃၃၆	၁၃,၈၄၄	၅၆၄	၁၈၇	၃၃၃
မ	၅၉,၄၁၇	၅,၃၀၃	၂၂,၈၁၉	၁၅,၁၃၂	၉,၆၄၇	၂၄၂	၅,၇၉၃	၁၆၅	၁၂၈	၁၈၈
ရေတာရှည်မြို့နယ်										
ကျား	၁၀၈,၆၆၄	၁၇,၄၅၅	၅၂,၆၈၈	၂၀,၆၀၅	၉,၉၄၂	၂၉၁	၆,၇၉၁	၁၇၀	၁၉၀	၅၃၂
မ	၄၉,၇၄၇	၆,၃၂၉	၂၂,၄၂၄	၁၂,၂၂၁	၅,၃၄၂	၁၉၀	၂,၇၉၂	၆၁	၁၃၄	၂၅၄
ကျောက်ကြီးမြို့နယ်										
ကျား	၅၈,၉၁၇	၁၁,၁၂၆	၃၀,၂၆၄	၈,၃၈၄	၄,၆၀၀	၁၀၁	၃,၉၉၉	၁၀၉	၅၆	၂၇၈
မ	၅၅,၉၁၇	၁၁,၁၂၆	၃၀,၂၆၄	၈,၃၈၄	၄,၆၀၀	၁၀၁	၃,၉၉၉	၁၀၉	၅၆	၂၇၈
ဖြူးမြို့နယ်										
ကျား	၅၂,၀၇၅	၉,၃၁၂	၂၈,၁၇၃	၈,၁၅၇	၃,၆၃၉	၉၉	၁,၈၈၄	၃၉	၁၁	၇၆၁
မ	၂၃,၄၀၆	၃,၈၂၈	၁၁,၉၉၃	၄,၄၄၃	၁,၈၉၈	၅၀	၇၄၉	၁၆	၉	၄၂၀
ဗူးမြို့နယ်										
ကျား	၂၈,၆၆၉	၅,၄၈၄	၁၆,၁၈၀	၃,၇၁၄	၁,၇၄၁	၄၉	၁,၁၃၅	၂၃	၂	၃၄၁
မ	၁၂၉,၈၁၄	၂၂,၉၇၉	၅၅,၅၈၈	၂၇,၅၅၀	၁၂,၉၆၃	၂၈၅	၇,၉၂၈	၁၃၃	၁၄၆	၂,၂၄၂
အုတ်တွင်းမြို့နယ်										
ကျား	၅၈,၀၂၃	၇,၄၃၃	၂၂,၃၁၁	၁၅,၉၈၈	၇,၇၀၈	၁၈၈	၃,၂၇၁	၅၁	၁၀၃	၉၇၀
မ	၇၁,၇၉၁	၁၅,၅၄၆	၃၃,၂၇၇	၁၁,၅၆၂	၅,၂၅၅	၉၇	၄,၆၅၇	၈၂	၄၃	၁,၂၇၂
အုတ်တွင်းမြို့နယ်										
ကျား	၈၀,၈၇၄	၁၁,၈၅၀	၄၄,၁၅၁	၁၃,၄၅၁	၅,၈၆၉	၁၅၆	၄,၂၃၂	၁၉၀	၇၀	၉၀၅
မ	၃၆,၁၂၇	၃,၆၅၀	၁၈,၈၆၄	၇,၈၁၆	၃,၃၄၈	၉၂	၁,၇၅၀	၆၂	၅၆	၄၈၉
အုတ်တွင်းမြို့နယ်										
ကျား	၄၄,၇၄၇	၈,၂၀၀	၂၅,၂၈၇	၅,၆၃၅	၂,၅၂၁	၆၄	၂,၄၈၂	၁၂၈	၁၄	၄၁၆

ကျား/မ	အမြင့်ဆုံးတက်ရောက်ပြီးစီးခဲ့သည့်အတန်း									
	စုစုပေါင်း	အတန်းမရှိ	မူလတန်း (သူငယ်တန်း မှ ၄ တန်းထိ)	အလယ်တန်း (၅ တန်း မှ ၈ တန်းထိ)	အထက်တန်း (၉ တန်း မှ ၁၀ တန်းထိ)	ဒီပလိုမာ	တက္ကသိုလ်/ ကောလိပ်	ဘွဲ့လွန်နှင့် အထက်	အသက်မွေး ဝမ်းကျောင်း သင်တန်း	အခြား
ထန်းတပင်မြို့နယ်	၅၈,၄၆၆	၉,၀၀၃	၃၂,၅၂၁	၁၀,၀၃၅	၃,၉၃၄	၇၅	၂,၄၄၀	၆၄	၂၆	၃၆၈
ကျား	၂၆,၁၈၉	၃,၅၇၃	၁၃,၇၈၃	၅,၄၆၄	၂,၁၂၃	၄၄	၉၅၄	၁၅	၁၅	၂၁၈
မ	၃၂,၂၇၇	၅,၄၃၀	၁၈,၇၃၈	၄,၅၇၁	၁,၈၁၁	၃၁	၁,၄၈၆	၄၉	၁၁	၁၅၀
ပြည်ခရိုင်	၅၅၃,၁၂၇	၃၉,၂၉၉	၃၂၇,၀၇၈	၉၆,၉၈၄	၄၅,၀၂၉	၉၇၈	၃၇,၄၈၉	၁,၃၁၃	၇၂၉	၄,၂၂၈
ကျား	၂၅၂,၅၈၃	၁၃,၀၁၃	၁၄၀,၃၂၇	၅၆,၅၁၇	၂၄,၄၃၇	၆၃၆	၁၄,၅၆၈	၄၁၇	၅၁၃	၂,၁၅၅
မ	၃၀၀,၅၄၄	၂၆,၂၈၆	၁၈၆,၇၅၁	၄၀,၄၆၇	၂၀,၅၉၂	၃၄၂	၂၂,၉၂၁	၈၉၆	၂၁၆	၂,၀၇၃
ပြည်မြို့နယ်	၁၄၆,၃၆၇	၈,၇၅၈	၇၁,၈၅၇	၃၀,၈၇၇	၁၆,၃၁၅	၄၁၉	၁၆,၇၇၄	၇၉၇	၃၂၄	၂၄၆
ကျား	၆၅,၃၅၅	၂,၆၉၁	၂၉,၄၁၄	၁၇,၁၅၉	၈,၅၄၇	၂၇၉	၆,၆၈၉	၂၃၂	၂၄၃	၁၀၁
မ	၈၁,၀၁၂	၆,၀၆၇	၄၂,၄၄၃	၁၃,၇၁၈	၇,၇၆၈	၁၄၀	၁၀,၀၈၅	၅၆၅	၈၁	၁၄၅
ပေါက်ခေါင်းမြို့နယ်	၇၂,၇၇၄	၅,၃၉၂	၅၁,၅၇၉	၉,၂၉၈	၃,၄၃၅	၇၀	၂,၇၉၀	၅၀	၇၀	၉၀
ကျား	၃၄,၇၅၁	၁,၂၇၇	၂၄,၉၅၂	၅,၄၉၅	၁,၈၃၁	၄၄	၁,၀၃၄	၁၉	၄၅	၅၄
မ	၃၈,၀၂၃	၄,၁၁၅	၂၆,၆၂၇	၃,၈၀၃	၁,၆၀၄	၂၆	၁,၇၅၆	၃၁	၂၅	၃၆
ပန်းတောင်းမြို့နယ်	၈၈,၂၁၁	၆,၈၆၇	၄၈,၂၅၆	၁၆,၇၅၉	၉,၅၃၇	၁၅၆	၅,၁၅၂	၁၃၉	၉၈	၁,၂၄၇
ကျား	၄၀,၈၈၀	၂,၃၁၀	၂၀,၄၆၃	၉,၉၀၁	၅,၄၀၇	၉၂	၁,၉၁၈	၅၄	၆၅	၆၇၀
မ	၄၇,၃၃၁	၄,၅၅၇	၂၇,၇၉၃	၆,၈၅၈	၄,၁၃၀	၆၄	၃,၂၃၄	၈၅	၃၃	၅၇၇
ပေါင်းတည်မြို့နယ်	၈၄,၆၀၀	၁၀,၈၁၉	၅၁,၉၅၂	၁၂,၇၂၈	၄,၆၁၂	၉၂	၄,၀၉၉	၇၃	၆၆	၁၅၉
ကျား	၃၉,၂၉၅	၄,၂၄၈	၂၂,၇၂၃	၇,၈၅၇	၂,၆၃၀	၆၃	၁,၆၂၂	၃၅	၄၁	၇၆
မ	၄၅,၃၀၅	၆,၅၇၁	၂၉,၂၂၉	၄,၈၇၁	၁,၉၈၂	၂၉	၂,၄၇၇	၃၈	၂၅	၈၃
သဲကုန်းမြို့နယ်	၈၄,၂၇၈	၃,၀၆၀	၅၅,၉၈၀	၁၃,၇၈၂	၅,၄၃၁	၁၄၈	၄,၁၉၀	၉၉	၁၁၁	၁,၄၇၇
ကျား	၃၈,၂၂၂	၉၆၅	၂၃,၃၆၇	၈,၃၂၆	၃,၀၀၈	၉၈	၁,၆၀၂	၂၈	၇၇	၇၅၁
မ	၄၆,၀၅၆	၂,၀၉၅	၃၂,၆၁၃	၅,၄၅၆	၂,၄၂၃	၅၀	၂,၅၈၈	၇၁	၃၄	၇၂၆
ရွှေတောင်မြို့နယ်	၇၆,၈၉၇	၄,၄၀၃	၄၇,၄၅၄	၁၃,၅၄၀	၅,၆၉၉	၉၃	၄,၄၈၄	၁၅၅	၆၀	၁,၀၀၉
ကျား	၃၄,၀၈၀	၁,၅၂၂	၁၉,၄၀၈	၇,၇၇၉	၃,၀၁၄	၆၀	၁,၇၀၃	၄၉	၄၂	၅၀၃
မ	၄၂,၈၁၇	၂,၈၈၁	၂၈,၀၄၆	၅,၇၆၁	၂,၆၈၅	၃၃	၂,၇၈၁	၁၀၆	၁၈	၅၀၆

ကျား/မ	အမြင့်ဆုံးတက်ရောက်ပြီးစီးခဲ့သည့်အတန်း									
	စုစုပေါင်း	အတန်းမရှိ	မူလတန်း (သူငယ်တန်း မှ ၄ တန်းထိ)	အလယ်တန်း (၅ တန်း မှ ၈ တန်းထိ)	အထက်တန်း (၉ တန်း မှ ၁၀ တန်းထိ)	ဒီပလိုမာ	တက္ကသိုလ်/ ကောလိပ်	ဘွဲ့လွန်နှင့် အထက်	အသက်မွေး ဝမ်းကျောင်း သင်တန်း	အခြား
သာယာဝတီခရိုင်	၆၁၂,၄၃၁	၃၉,၇၀၄	၃၇၇,၉၈၅	၁၁၃,၆၉၆	၄၂,၂၂၈	၈၆၈	၃၀,၁၇၇	၆၀၇	၅၀၂	၆,၆၆၄
ကျား	၂၇၉,၈၂၈	၁၃,၂၅၀	၁၅၉,၆၈၂	၆၇,၆၂၉	၂၃,၂၉၆	၅၁၅	၁၂,၀၇၅	၁၇၇	၃၃၇	၂,၈၆၇
မ	၃၃၂,၆၀၃	၂၆,၄၅၄	၂၁၈,၃၀၃	၄၆,၀၆၇	၁၈,၉၃၂	၃၅၃	၁၈,၁၀၂	၄၃၀	၁၆၅	၃,၇၉၇
သာယာဝတီမြို့နယ်	၈၁,၀၃၈	၆,၄၈၃	၅၀,၀၅၀	၁၃,၈၈၇	၅,၁၆၅	၁၃၇	၄,၈၂၆	၁၀၃	၅၅	၃၃၂
ကျား	၃၆,၈၂၀	၂,၀၃၉	၂၁,၅၁၈	၈,၂၄၅	၂,၈၁၅	၈၆	၁,၈၉၅	၂၈	၃၉	၁၅၅
မ	၄၄,၂၁၈	၄,၄၄၄	၂၈,၅၃၂	၅,၆၄၂	၂,၃၅၀	၅၁	၂,၉၃၁	၇၅	၁၆	၁၇၇
လက်ပံတန်းမြို့နယ်	၉၅,၀၂၉	၇,၃၈၉	၅၆,၃၇၅	၁၈,၁၅၄	၇,၀၁၁	၁၂၈	၄,၈၁၃	၇၀	၆၇	၁,၀၂၂
ကျား	၄၂,၈၈၇	၂,၂၀၂	၂၃,၀၄၆	၁၁,၁၅၁	၃,၉၂၄	၇၄	၂,၀၀၃	၁၆	၄၆	၄၂၅
မ	၅၂,၁၄၂	၅,၁၈၇	၃၃,၃၂၉	၇,၀၀၃	၃,၀၈၇	၅၄	၂,၈၁၀	၅၄	၂၁	၅၉၇
မင်းလှမြို့နယ်	၆၉,၅၆၀	၂,၈၈၂	၄၄,၄၄၉	၁၃,၃၄၂	၄,၅၅၂	၉၅	၃,၃၄၁	၈၅	၅၉	၇၅၅
ကျား	၃၁,၆၈၅	၈၄၅	၁၈,၇၆၇	၇,၉၀၉	၂,၄၂၈	၅၇	၁,၂၉၆	၃၀	၃၄	၃၁၉
မ	၃၇,၈၇၅	၂,၀၃၇	၂၅,၆၈၂	၅,၄၃၃	၂,၁၂၄	၃၈	၂,၀၄၅	၅၅	၂၅	၄၃၆
အုတ်ဖိုမြို့နယ်	၇၂,၄၁၀	၅,၉၈၃	၄၄,၅၂၅	၁၂,၈၄၆	၄,၆၈၈	၉၁	၃,၁၈၉	၇၇	၄၇	၉၆၄
ကျား	၃၃,၂၈၇	၂,၁၆၆	၁၉,၁၄၅	၇,၇၀၉	၂,၅၁၀	၅၉	၁,၂၄၉	၂၇	၃၆	၃၈၆
မ	၃၉,၁၂၃	၃,၈၁၇	၂၅,၃၈၀	၅,၁၃၇	၂,၁၇၈	၃၂	၁,၉၄၀	၅၀	၁၁	၅၇၈
ဇီးကုန်းမြို့နယ်	၄၂,၄၆၅	၁,၈၄၁	၂၃,၉၀၉	၉,၇၀၇	၄,၁၅၇	၁၀၂	၂,၅၆၈	၅၆	၅၄	၇၁
ကျား	၁၉,၅၁၂	၅၄၂	၉,၉၈၉	၅,၅၃၁	၂,၂၈၃	၅၉	၁,၀၁၁	၂၂	၃၉	၃၆
မ	၂၂,၉၅၃	၁,၂၉၉	၁၃,၉၂၀	၄,၁၇၆	၁,၈၇၄	၄၃	၁,၅၅၇	၃၄	၁၅	၃၅
နတ်တလင်းမြို့နယ်	၁၀၆,၄၀၂	၆,၅၃၆	၆၇,၅၅၂	၁၉,၀၁၃	၇,၂၂၈	၁၃၆	၄,၅၆၉	၉၃	၉၃	၁,၁၈၂
ကျား	၄၉,၁၅၁	၂,၄၇၃	၂၉,၀၀၃	၁၁,၁၅၉	၄,၀၅၂	၆၉	၁,၇၉၉	၁၈	၆၃	၅၁၅
မ	၅၇,၂၅၁	၄,၀၆၃	၃၈,၅၄၉	၇,၈၅၄	၃,၁၇၆	၆၇	၂,၇၇၀	၇၅	၃၀	၆၆၇
မိုးညိုမြို့နယ်	၇၃,၇၂၇	၅,၆၉၂	၄၇,၁၀၇	၁၂,၅၄၃	၃,၉၀၂	၆၆	၂,၇၅၄	၂၃	၅၆	၁,၅၈၄
ကျား	၃၃,၆၈၀	၂,၀၁၉	၂၀,၀၀၁	၇,၅၉၁	၂,၁၆၆	၃၄	၁,၁၂၁	၆	၂၉	၇၁၃
မ	၄၀,၀၄၇	၃,၆၇၃	၂၇,၁၀၆	၄,၉၅၂	၁,၇၃၆	၃၂	၁,၆၃၃	၁၇	၂၇	၈၇၁
ကြို့ပင်ကောက်မြို့နယ်	၇၁,၈၀၀	၂,၈၉၈	၄၄,၀၁၈	၁၄,၂၀၄	၅,၅၂၅	၁၁၃	၄,၁၁၇	၁၀၀	၇၁	၇၅၄
ကျား	၃၂,၈၀၆	၉၆၄	၁၈,၂၁၃	၈,၃၃၄	၃,၁၁၈	၇၇	၁,၇၀၁	၃၀	၅၁	၃၁၈
မ	၃၈,၉၉၄	၁,၉၃၄	၂၅,၈၀၅	၅,၈၇၀	၂,၄၀၇	၃၆	၂,၄၁၆	၇၀	၂၀	၄၃၆

ဇယား (ဃ - ၆(ဂ))။ အသက် (၂၅) နှစ်နှင့်အထက် အဖွဲ့အစည်းလူဦးရေကို အမြင့်ဆုံးတက်ရောက်ပြီးစီးခဲ့သည့် အတန်းအလိုက် ကျား/မ ခွဲခြားဖော်ပြသောဇယား

ကျား/မ	အမြင့်ဆုံးတက်ရောက်ပြီးစီးခဲ့သည့်အတန်း									
	စုစုပေါင်း	အတန်းမရှိ	မူလတန်း (သူငယ်တန်း မှ ၄ တန်းထိ)	အလယ်တန်း (၅ တန်း မှ ၈ တန်းထိ)	အထက်တန်း (၉ တန်း မှ ၁၀ တန်းထိ)	ဒီပလိုမာ	တက္ကသိုလ်/ ကောလိပ်	ဘွဲ့လွန်နှင့် အထက်	အသက်မွေး ဝမ်းကျောင်း သင်တန်း	အခြား
ပဲခူးတိုင်းဒေသကြီး	၆၈,၃၉၀	၇,၆၇၃	၂၃,၆၃၀	၁၂,၉၀၅	၁၁,၄၂၉	၂,၀၇၄	၈,၅၈၂	၈၈၅	၁၂၉	၁,၀၈၃
ကျား	၅၂,၇၈၃	၅,၆၉၆	၁၆,၉၉၄	၁၀,၆၀၉	၉,၈၉၇	၁,၈၁၅	၆,၂၄၀	၅၁၂	၈၈	၉၃၂
မ	၁၅,၆၀၇	၁,၉၇၇	၆,၆၃၆	၂,၂၉၆	၁,၅၃၂	၂၅၉	၂,၃၄၂	၃၇၃	၄၁	၁၅၁
ပဲခူးခရိုင်	၂၅,၈၁၇	၃,၂၃၀	၈,၇၅၉	၄,၇၆၇	၄,၄၁၀	၉၅၈	၂,၈၆၆	၂၃၀	၄၃	၅၅၄
ကျား	၂၀,၆၄၈	၂,၅၀၈	၆,၅၄၅	၃,၉၂၀	၃,၈၃၂	၈၂၄	၂,၃၂၂	၁၉၈	၃၃	၄၆၆
မ	၅,၁၆၉	၇၂၂	၂,၂၁၄	၈၄၇	၅၇၈	၁၃၄	၅၄၄	၃၂	၁၀	၈၈
ပဲခူးမြို့နယ်	၁၂,၈၅၈	၁,၆၇၁	၃,၆၃၈	၂,၄၉၄	၂,၅၀၈	၆၂၅	၁,၇၀၇	၁၂၄	၁၂	၇၉
ကျား	၉,၆၄၄	၁,၁၈၅	၂,၄၄၄	၁,၉၃၀	၂,၀၈၀	၅၁၅	၁,၃၂၄	၁၀၅	၈	၅၃
မ	၃,၂၁၄	၄၈၆	၁,၁၉၄	၅၆၄	၄၂၈	၁၁၀	၃၈၃	၁၉	၄	၂၆
သနပ်ပင်မြို့နယ်	၁,၂၉၄	၁၀၉	၄၉၁	၂၂၁	၁၈၆	၃၇	၁၁၆	၉	၅	၁၂၀
ကျား	၁,၁၄၀	၈၉	၄၁၆	၂၀၃	၁၇၄	၃၆	၁၀၈	၈	၄	၁၀၂
မ	၁၅၄	၂၀	၇၅	၁၈	၁၂	၁	၈	၁	၁	၁၈
ကဝမြို့နယ်	၁,၃၅၅	၁၉၉	၅၄၄	၂၂၂	၂၂၈	၄၄	၈၅	၅	၃	၂၅
ကျား	၁,၁၉၆	၁၈၅	၄၄၄	၁၉၀	၂၂၂	၄၄	၇၈	၅	၃	၂၅
မ	၁၅၉	၁၄	၁၀၀	၃၂	၆၆	-	၇	-	-	-
ဝေါမြို့နယ်	၂,၄၇၀	၂၁၁	၁,၁၁၃	၄၅၂	၂၉၆	၆၅	၂၄၂	၁၁	၇	၇၃
ကျား	၁,၉၆၄	၁၅၉	၈၀၁	၃၈၄	၂၇၂	၅၀	၂၁၆	၁၁	၆	၆၅
မ	၅၀၆	၅၂	၃၁၂	၆၈	၂၄	၁၅	၂၆	-	၁	၈
ညောင်လေးပင်မြို့နယ်	၂,၁၉၃	၃၀၄	၈၃၂	၃၉၀	၃၃၄	၅၅	၂၀၂	၁၄	၄	၅၈
ကျား	၁,၈၀၈	၂၆၂	၆၇၂	၃၂၇	၂၈၃	၅၁	၁၅၇	၁၃	၃	၄၀
မ	၃၈၅	၄၂	၁၆၀	၆၃	၅၁	၄	၄၅	၁	၁	၁၈
ကျောက်တံခါးမြို့နယ်	၁,၇၄၁	၂၂၂	၅၈၃	၂၆၁	၃၃၉	၄၀	၂၃၈	၇	၄	၄၇
ကျား	၁,၄၉၁	၁၉၀	၄၉၃	၂၃၁	၃၁၀	၃၉	၁၈၆	၅	၃	၃၄
မ	၂၅၀	၃၂	၉၀	၃၀	၂၉	၁	၅၂	၂	၁	၁၃

ကျား/မ	အမြင့်ဆုံးတက်ရောက်ပြီးစီးခဲ့သည့်အတန်း									
	စုစုပေါင်း	အတန်းမရှိ	မူလတန်း (သူငယ်တန်း မှ ၄ တန်းထိ)	အလယ်တန်း (၅ တန်း မှ ၈ တန်းထိ)	အထက်တန်း (၉ တန်း မှ ၁၀ တန်းထိ)	ဒီပလိုမာ	တက္ကသိုလ်/ ကောလိပ်	ဘွဲ့လွန်နှင့် အထက်	အသက်မွေး ဝမ်းကျောင်း သင်တန်း	အခြား
ဒိုက်ဦးမြို့နယ်										
ကျား	၂,၂၂၂	၃၀၇	၈၇၇	၃၉၂	၃၁၁	၆၂	၁၅၈	၈	၃	၁၀၄
မ	၁,၉၇၂	၂၇၅	၇၃၁	၃၅၇	၂၉၇	၆၁	၁၃၉	၈	၃	၁၀၁
ရွှေကျင်မြို့နယ်										
ကျား	၂၅၀	၃၂	၁၄၆	၃၅	၁၄	၁	၁၉	-	-	၃
မ	၁,၆၈၄	၂၀၇	၆၈၁	၃၃၅	၂၀၈	၃၀	၁၁၈	၅၂	၅	၄၈
တောင်ငူခရိုင်										
ကျား	၁,၄၃၃	၁၆၃	၅၄၄	၂၉၈	၁၉၄	၂၈	၁၁၄	၄၃	၃	၄၆
မ	၂၅၁	၄၄	၁၃၇	၃၇	၁၄	၂	၄	၉	၂	၂
တောင်ငူမြို့နယ်										
ကျား	၁၅,၉၉၂	၁,၈၁၄	၅,၀၅၂	၃,၁၅၁	၂,၇၅၇	၃၁၆	၂,၃၇၂	၂၈၄	၃၄	၂၁၂
မ	၁၂,၅၄၂	၁,၄၀၁	၃,၈၄၃	၂,၆၂၁	၂,၃၈၆	၂၉၃	၁,၆၃၃	၁၅၄	၁၈	၁၉၃
တောင်ငူမြို့နယ်										
ကျား	၃,၄၅၀	၄၁၃	၁,၂၀၉	၅၃၀	၃၇၁	၂၃	၇၃၉	၁၃၀	၁၆	၁၉
မ	၆,၈၁၁	၆၈၇	၂,၀၄၄	၁,၄၇၃	၁,၁၈၄	၁၀၉	၁,၀၄၅	၁၉၆	၁၇	၅၆
ရေတာရှည်မြို့နယ်										
ကျား	၅,၁၁၁	၅၁၁	၁,၄၁၆	၁,၁၉၄	၉၉၃	၉၅	၇၆၉	၇၆	၇	၅၀
မ	၁,၇၀၀	၁၇၆	၆၂၈	၂၇၉	၁၉၁	၁၄	၂၇၆	၁၂၀	၁၀	၆
ရေတာရှည်မြို့နယ်										
ကျား	၃,၂၆၄	၃၃၉	၉၂၀	၆၃၀	၅၉၉	၆၂	၆၄၄	၃၁	၁၄	၂၅
မ	၂,၄၆၂	၂၆၂	၇၀၉	၅၁၇	၅၀၆	၅၆	၃၆၀	၂၇	၈	၁၇
ကျောက်ကြီးမြို့နယ်										
ကျား	၈၀၂	၇၇	၂၁၁	၁၁၃	၉၃	၆	၂၈၄	၄	၆	၈
မ	၁,၁၅၆	၁၇၂	၄၆၀	၂၂၇	၁၆၂	၁၃	၈၆	၁၅	-	၂၁
မြူးမြို့နယ်										
ကျား	၁,၀၃၉	၁၅၆	၄၀၃	၂၁၀	၁၄၈	၁၃	၇၇	၁၅	-	၁၇
မ	၁၁၇	၁၆	၅၇	၁၇	၁၄	-	၉	-	-	၄
ဖျားမြို့နယ်										
ကျား	၂,၃၅၃	၂၈၀	၇၂၇	၄၁၄	၄၃၀	၇၁	၃၇၈	၂၀	၂	၃၁
မ	၁,၈၅၄	၂၂၁	၅၅၉	၃၃၆	၃၈၁	၆၈	၂၄၁	၁၅	၂	၃၁
အုတ်တွင်းမြို့နယ်										
ကျား	၄၉၉	၅၉	၁၆၈	၇၈	၄၉	၃	၁၃၇	၅	-	-
မ	၁,၅၁၇	၂၂၀	၅၆၇	၂၅၉	၂၅၀	၃၅	၁၄၄	၁၆	၁	၂၅
ထန်းတပင်မြို့နယ်										
ကျား	၁,၃၂၅	၁၅၃	၄၉၅	၂၃၉	၂၃၂	၃၅	၁၂၉	၁၆	၁	၂၅
မ	၁၉၂	၆၇	၇၂	၂၀	၁၈	-	၁၅	-	-	-
ထန်းတပင်မြို့နယ်										
ကျား	၈၉၁	၁၁၆	၃၃၄	၁၄၈	၁၃၂	၂၆	၇၅	၆	-	၅၄
မ	၇၅၁	၉၈	၂၆၁	၁၂၅	၁၂၆	၂၆	၅၇	၅	-	၅၃
မ	၁၄၀	၁၈	၇၃	၂၃	၆	-	၁၈	၁	-	၁

ကျား/မ	အမြင့်ဆုံးတက်ရောက်ပြီးစီးခဲ့သည့်အတန်း									
	စုစုပေါင်း	အတန်းမရှိ	မူလတန်း (သူငယ်တန်း မှ ၄ တန်းထိ)	အလယ်တန်း (၅ တန်း မှ ၈ တန်းထိ)	အထက်တန်း (၉ တန်း မှ ၁၀ တန်းထိ)	ဒီပလိုမာ	တက္ကသိုလ်/ ကောလိပ်	ဘွဲ့လွန်နှင့် အထက်	အသက်မွေး ဝမ်းကျောင်း သင်တန်း	အခြား
ပြည်ခရိုင်	၁၆,၂၀၈	၁,၂၁၃	၆,၂၆၄	၃,၀၁၂	၂,၃၅၇	၄၈၅	၂,၃၇၁	၃၁၇	၃၁	၁၅၈
ကျား	၁၁,၃၂၅	၇၈၃	၃,၉၃၁	၂,၃၉၈	၁,၉၇၆	၄၂၆	၁,၅၃၈	၁၁၃	၂၂	၁၃၈
မ	၄,၈၈၃	၄၃၀	၂,၃၃၃	၆၁၄	၃၈၁	၅၉	၈၃၃	၂၀၄	၉	၂၀
ပြည်မြို့နယ်	၇,၉၆၈	၅၄၁	၂,၇၉၁	၁,၄၈၂	၁,၁၃၁	၂၃၈	၁,၄၄၂	၂၆၃	၂၁	၅၉
ကျား	၅,၀၁၀	၃၃၂	၁,၅၁၉	၁,၀၈၁	၈၈၈	၂၀၁	၈၅၉	၆၃	၁၅	၅၂
မ	၂,၉၅၈	၂၀၉	၁,၂၇၂	၄၀၁	၂၄၃	၃၇	၅၈၃	၂၀၀	၆	၇
ပေါက်ခေါင်းမြို့နယ်	၁,၁၀၆	၅၄	၅၁၉	၂၀၇	၁၆၄	၃၁	၁၂၂	၂	၅	၂
ကျား	၈၉၃	၃၃	၄၁၃	၁၈၆	၁၄၆	၃၁	၇၇	၂	၃	၂
မ	၂၁၃	၂၁	၁၀၆	၂၁	၁၈	-	၄၅	-	၂	-
ပန်းတောင်းမြို့နယ်	၂,၁၁၈	၁၂၈	၇၂၁	၄၈၃	၃၇၂	၆၀	၃၀၃	၁၂	၂	၃၇
ကျား	၁,၆၃၈	၉၁	၄၉၆	၄၁၇	၃၃၇	၅၆	၁၉၈	၁၁	၂	၃၀
မ	၄၈၀	၃၇	၂၂၅	၆၆	၃၅	၄	၁၀၅	၁	-	၇
ပေါင်းတည်မြို့နယ်	၁,၈၅၇	၂၈၄	၉၈၂	၂၄၈	၁၅၉	၃၃	၁၃၈	၇	-	၆
ကျား	၁,၂၆၇	၁၆၈	၅၈၄	၂၀၁	၁၄၃	၃၁	၁၂၇	၇	-	၆
မ	၅၉၀	၁၁၆	၃၉၈	၄၇	၁၆	၂	၁၁	-	-	-
သဲကုန်းမြို့နယ်	၁,၂၃၄	၇၆	၄၈၅	၂၂၃	၂၁၆	၄၉	၁၄၄	၁၁	၁	၂၉
ကျား	၁,၀၆၂	၆၅	၃၆၄	၂၀၆	၂၀၆	၄၉	၁၃၃	၁၁	-	၂၈
မ	၁၇၂	၁၁	၁၂၁	၁၇	၁၀	-	၁၁	-	၁	၁
ရွှေတောင်မြို့နယ်	၁,၉၂၅	၁၃၀	၇၆၆	၃၆၉	၃၁၅	၇၄	၂၂၂	၂၂	၂	၂၅
ကျား	၁,၄၅၅	၉၄	၅၅၅	၃၀၇	၂၅၆	၅၈	၁၄၄	၁၉	၂	၂၀
မ	၄၇၀	၃၆	၂၁၁	၆၂	၅၉	၁၆	၇၈	၃	-	၅
သာယာဝတီခရိုင်	၁၀,၃၇၃	၁,၄၁၆	၃,၅၅၅	၁,၉၇၅	၁,၉၀၅	၃၁၅	၉၇၃	၅၄	၂၁	၁၅၉
ကျား	၈,၂၆၈	၁,၀၀၄	၂,၆၇၅	၁,၆၇၀	၁,၇၀၃	၂၇၂	၇၄၇	၄၇	၁၅	၁၃၅
မ	၂,၁၀၅	၄၁၂	၈၈၀	၃၀၅	၂၀၂	၄၃	၂၂၆	၇	၆	၂၄

ကျား/မ	အမြင့်ဆုံးတက်ရောက်ပြီးစီးခဲ့သည့်အတန်း									
	စုစုပေါင်း	အတန်းမရှိ	မူလတန်း (သူငယ်တန်း မှ ၄ တန်းထိ)	အလယ်တန်း (၅ တန်း မှ ၈ တန်းထိ)	အထက်တန်း (၉ တန်း မှ ၁၀ တန်းထိ)	ဒီပလိုမာ	တက္ကသိုလ်/ ကောလိပ်	ဘွဲ့လွန်နှင့် အထက်	အသက်မွေး ဝမ်းကျောင်း သင်တန်း	အခြား
သာယာဝတီမြို့နယ်										
ကျား	၂,၇၁၀	၄၆၅	၈၅၀	၆၃၅	၄၅၈	၃၉	၂၂၉	၁၀	၂	၂၂
မ	၂,၃၁၁	၃၈၀	၆၉၅	၅၆၈	၄၁၉	၃၈	၁၈၀	၁၀	-	၂၁
လက်ပံတန်းမြို့နယ်										
ကျား	၁,၄၀၅	၂၀၈	၄၉၉	၂၃၃	၂၇၈	၃၅	၁၀၅	၇	၆	၃၄
မ	၁,၂၁၆	၁၈၄	၄၀၁	၂၀၁	၂၆၂	၃၅	၉၂	၇	၆	၂၈
မင်းလှမြို့နယ်										
ကျား	၁,၁၀၃	၈၆	၄၁၅	၂၅၄	၁၆၁	၁၇	၁၄၄	၈	၁	၁၇
မ	၈၃၃	၄၈	၂၇၆	၂၁၄	၁၄၁	၁၇	၁၁၂	၈	၁	၁၆
အုတ်ဖိုမြို့နယ်										
ကျား	၁,၂၇၀	၁၂၇	၄၈၁	၂၃၈	၂၃၄	၃၃	၁၂၀	၉	၃	၂၅
မ	၉၃၂	၉၈	၃၁၄	၁၈၅	၂၀၈	၃၂	၆၂	၇	၂	၂၄
ဖီးကုန်းမြို့နယ်										
ကျား	၅၄၆	၃၇	၁၈၀	၁၁၃	၁၁၄	၂၄	၆၇	၁	၁	၉
မ	၄၆၂	၂၇	၁၄၀	၉၇	၁၀၆	၂၄	၆၂	၁	၁	၄
နတ်တလင်းမြို့နယ်										
ကျား	၁,၄၂၂	၂၆၁	၄၇၄	၂၂၅	၂၄၇	၅၄	၁၁၉	၁၀	၅	၂၇
မ	၁,၀၁၆	၁၂၄	၃၅၂	၁၈၀	၁၉၉	၄၂	၉၁	၅	၃	၂၀
မိုးညိုမြို့နယ်										
ကျား	၇၈၇	၈၉	၃၀၁	၁၂၈	၁၄၉	၃၂	၇၅	၄	၂	၇
မ	၆၈၁	၈၀	၂၃၅	၁၁၀	၁၄၂	၃၂	၆၉	၄	၂	၇
ကြို့ပင်ကောက်မြို့နယ်										
ကျား	၁,၁၃၀	၁၄၃	၃၅၅	၁၄၉	၂၆၄	၈၁	၁၁၄	၅	၁	၁၈
မ	၈၁၇	၆၃	၂၆၂	၁၁၅	၂၂၆	၅၂	၇၉	၅	-	၁၅

မြန်မာနိုင်ငံလူ့ဦးရေနှင့်အိမ်အကြောင်းအရာသန်းခေါင်စာရင်း

သန်းခေါင်စာရင်းအစီရင်ခံစာ အတွဲ (၃ - ဆ)

အပိုင်း (င) စီးပွားရေးဆိုင်ရာအချက်အလက်များ

ဇယား (င - ဝ(က))။ အသက် (၁၀) နှစ်နှင့်အထက် လူဦးရေကို လုပ်သားအင်အားပါဝင်နှုန်း၊ အလုပ်လက်မဲ့ရာခိုင်နှုန်း၊ အလုပ်အကိုင်ရရှိမှုနှင့် လူဦးရေအချိုးတို့ကို အသက်အုပ်စုအလိုက် ကျား/မ ခွဲခြားဖော်ပြသောဇယား (မြို့ပြ/ကျေးလက်)

အသက်အုပ်စု	လုပ်သားအင်အားအကြောင်းအရာ						
	စုစုပေါင်း	လုပ်ငန်းခွင်ရှိ လူဦးရေ	အလုပ်လက်မဲ့ ဦးရေ	လုပ်သားအင်အားတွင် မပါဝင်သူ	လုပ်သားအင်အား ပါဝင်နှုန်း	အလုပ်လက်မဲ့ ရာခိုင်နှုန်း	အလုပ်အကိုင်ရရှိမှုနှင့် လူဦးရေအချိုး(ရာခိုင်နှုန်း)
မြို့ပြ/ကျေးလက်							
ကျား/မ							
၁၀ - ၁၄	၄၉၄,၂၀၃	၅၀,၉၉၆	၁၁,၄၂၅	၄၃၁,၇၈၂	၁၂.၆	၁၈.၃	၁၀.၃
၁၅ - ၁၉	၄၂၅,၇၂၆	၁၉၂,၂၅၂	၃၁,၇၁၆	၂၀၁,၇၅၈	၅၂.၆	၁၄.၂	၄၅.၂
၂၀ - ၂၄	၃၈၄,၄၂၃	၂၃၃,၀၉၇	၂၉,၂၂၃	၁၂၂,၁၀၃	၆၈.၂	၁၁.၁	၆၀.၆
၂၅ - ၂၉	၃၇၈,၆၄၉	၂၄၁,၈၈၄	၁၆,၁၆၀	၁၂၀,၆၀၅	၆၈.၁	၆.၃	၆၃.၉
၃၀ - ၃၄	၃၆၄,၂၀၆	၂၃၅,၈၆၅	၉,၀၃၆	၁၁၉,၃၀၅	၆၇.၂	၃.၇	၆၄.၈
၃၅ - ၃၉	၃၄၉,၇၀၆	၂၂၇,၁၈၀	၅,၄၆၆	၁၁၇,၀၆၀	၆၆.၅	၂.၃	၆၅.၀
၄၀ - ၄၄	၃၂၄,၃၂၉	၂၀၉,၀၉၄	၃,၅၀၆	၁၁၁,၇၂၉	၆၅.၆	၁.၆	၆၄.၅
၄၅ - ၄၉	၃၀၀,၆၇၉	၁၉၀,၂၉၈	၂,၄၆၄	၁၀၇,၉၁၇	၆၄.၁	၁.၃	၆၃.၃
၅၀ - ၅၄	၂၆၄,၃၆၈	၁၅၈,၈၁၄	၁,၆၂၅	၁၀၃,၉၂၉	၆၀.၇	၁.၀	၆၀.၁
၅၅ - ၅၉	၂၁၈,၅၉၄	၁၂၁,၁၂၈	၁,၀၂၇	၉၆,၄၃၉	၅၅.၉	၀.၈	၅၅.၄
၆၀ - ၆၄	၁၆၄,၅၀၅	၇၀,၃၇၈	၅၀၄	၉၃,၆၂၃	၄၃.၁	၀.၇	၄၂.၈
၆၅ - ၆၉	၁၁၀,၄၆၆	၃၆,၉၄၄	၂၀၅	၇၃,၃၁၇	၃၃.၆	၀.၆	၃၃.၄
၇၀ - ၇၄	၇၂,၅၈၉	၁၅,၄၈၁	၅၈	၅၇,၀၅၀	၂၁.၄	၀.၄	၂၁.၃
၇၅ - ၇၉	၆၂,၈၆၃	၉,၀၅၈	၄၉	၅၃,၇၅၆	၁၄.၅	၀.၅	၁၄.၄
၈၀ - ၈၄	၃၇,၉၃၂	၃,၃၄၉	၂၀	၃၄,၅၆၃	၈.၉	၀.၆	၈.၈
၈၅ - ၈၉	၁၇,၄၂၂	၁,၀၈၉	၉	၁၆,၃၂၄	၆.၃	၀.၈	၆.၃
၉၀ နှစ်နှင့်အထက်	၇,၀၇၀	၃၂၂	၇	၆,၇၄၁	၄.၇	၂.၁	၄.၆
၁၅ နှစ်နှင့်အထက်	၃,၄၈၃,၅၂၇	၁,၉၄၆,၂၃၃	၁၀၁,၀၇၅	၁,၄၃၆,၂၁၉	၅၈.၈	၄.၉	၅၅.၉
၁၀ နှစ်နှင့်အထက်	၃,၉၇၇,၇၃၀	၁,၉၉၇,၂၂၉	၁၁၂,၅၀၀	၁,၈၆၈,၀၀၁	၅၃.၀	၅.၃	၅၀.၂
၁၀ နှစ်မှ ၁၇ နှစ်	၇၅၃,၆၄၀	၁၅၅,၃၀၃	၂၉,၆၄၉	၅၆၈,၆၈၈	၂၄.၅	၁၆.၀	၂၀.၆
၁၅ နှစ်မှ ၆၄ နှစ်	၃,၁၇၅,၁၈၅	၁,၈၇၉,၉၉၀	၁၀၀,၇၂၇	၁,၁၉၄,၄၆၈	၆၂.၄	၅.၁	၅၉.၂

အသက်အုပ်စု	လုပ်သားအင်အားအကြောင်းအရာ						
	စုစုပေါင်း	လုပ်ငန်းခွင်ရှိ လူဦးရေ	အလုပ်လက်မဲ့ ဦးရေ	လုပ်သားအင်အားတွင် မပါဝင်သူ	လုပ်သားအင်အား ပါဝင်နှုန်း	အလုပ်လက်မဲ့ ရာခိုင်နှုန်း	အလုပ်အကိုင်ရရှိမှုနှင့် လူဦးရေအချိုး(ရာခိုင်နှုန်း)
ကျား							
၁၀ - ၁၄	၂၅၀,၉၀၇	၂၈,၂၄၅	၇,၀၃၈	၂၁၅,၆၂၄	၁၄.၁	၁၉.၉	၁၁.၃
၁၅ - ၁၉	၂၀၈,၀၇၆	၁၁၁,၂၅၇	၁၈,၉၆၄	၇၇,၈၅၅	၆၂.၆	၁၄.၆	၅၃.၅
၂၀ - ၂၄	၁၈၁,၇၈၇	၁၄၁,၈၉၁	၁၅,၁၆၇	၂၄,၇၂၉	၈၆.၄	၉.၇	၇၈.၁
၂၅ - ၂၉	၁၇၈,၄၇၀	၁၅၄,၃၁၆	၉,၁၅၇	၁၄,၉၉၇	၉၁.၆	၅.၆	၈၆.၅
၃၀ - ၃၄	၁၇၂,၁၁၈	၁၅၃,၇၅၈	၅,၅၃၀	၁၂,၈၃၀	၉၂.၅	၃.၅	၈၉.၃
၃၅ - ၃၉	၁၆၄,၈၀၈	၁၄၉,၀၅၂	၃,၇၄၂	၁၂,၀၁၄	၉၂.၇	၂.၄	၉၀.၄
၄၀ - ၄၄	၁၅၁,၅၆၉	၁၃၇,၆၄၀	၂,၆၅၀	၁၁,၂၇၉	၉၂.၆	၁.၉	၉၀.၈
၄၅ - ၄၉	၁၃၉,၆၅၅	၁၂၆,၀၆၁	၁,၉၁၆	၁၁,၆၇၈	၉၁.၆	၁.၅	၉၀.၃
၅၀ - ၅၄	၁၂၂,၄၁၈	၁၀၇,၉၃၄	၁,၂၃၇	၁၃,၂၄၇	၈၉.၂	၁.၁	၈၈.၂
၅၅ - ၅၉	၉၉,၉၇၃	၈၃,၄၈၉	၇၉၂	၁၅,၆၉၂	၈၄.၃	၀.၉	၈၃.၅
၆၀ - ၆၄	၇၃,၈၅၉	၄၉,၈၉၇	၃၉၁	၂၃,၅၇၁	၆၈.၁	၀.၈	၆၇.၆
၆၅ - ၆၉	၄၈,၁၅၀	၂၆,၁၁၈	၁၅၁	၂၁,၈၈၁	၅၄.၆	၀.၆	၅၄.၂
၇၀ - ၇၄	၃၀,၅၇၄	၁၁,၀၈၀	၃၈	၁၉,၄၅၆	၃၆.၄	၀.၃	၃၆.၂
၇၅ - ၇၉	၂၅,၉၃၇	၆,၄၄၅	၃၁	၁၉,၄၆၁	၂၅.၀	၀.၅	၂၄.၈
၈၀ - ၈၄	၁၄,၈၁၀	၂,၂၉၃	၇	၁၂,၅၁၀	၁၅.၅	၀.၃	၁၅.၅
၈၅ - ၈၉	၆,၄၈၂	၇၂၁	၄	၅,၇၅၇	၁၁.၂	၀.၆	၁၁.၁
၉၀ နှစ်နှင့်အထက်	၂,၄၀၉	၂၀၀	၄	၂,၂၀၅	၈.၅	၂.၀	၈.၃
၁၅ နှစ်နှင့်အထက်	၁,၆၂၁,၀၉၅	၁,၂၆၂,၁၅၂	၅၉,၇၈၁	၂၉၉,၁၆၂	၈၁.၅	၄.၅	၇၇.၉
၁၀ နှစ်နှင့်အထက်	၁,၈၇၂,၀၀၂	၁,၂၉၀,၃၉၇	၆၆,၈၁၉	၅၄၄,၇၈၆	၇၂.၅	၄.၉	၆၈.၉
၁၀ နှစ်မှ ၁၇ နှစ်	၃၇၉,၃၁၅	၈၈,၁၅၅	၁၈,၁၂၅	၂၇၃,၀၃၅	၂၈.၀	၁၇.၁	၂၃.၂
၁၅ နှစ်မှ ၆၄ နှစ်	၁,၄၉၂,၇၃၃	၁,၂၁၅,၂၉၅	၅၉,၅၄၆	၂၁၇,၈၉၂	၈၅.၄	၄.၇	၈၁.၄

အသက်အုပ်စု	လုပ်သားအင်အားအကြောင်းအရာ						
	စုစုပေါင်း	လုပ်ငန်းခွင်ရှိ လူဦးရေ	အလုပ်လက်မဲ့ ဦးရေ	လုပ်သားအင်အားတွင် မပါဝင်သူ	လုပ်သားအင်အား ပါဝင်နှုန်း	အလုပ်လက်မဲ့ ရာခိုင်နှုန်း	အလုပ်အကိုင်ရရှိမှုနှင့် လူဦးရေအချိုး(ရာခိုင်နှုန်း)
မ							
၁၀ - ၁၄	၂၄၃,၂၉၆	၂၂,၇၅၁	၄,၃၈၇	၂၁၆,၁၅၈	၁၁.၂	၁၆.၂	၉.၄
၁၅ - ၁၉	၂၁၇,၆၅၀	၈၀,၉၉၅	၁၂,၇၅၂	၁၂၃,၉၀၃	၄၃.၁	၁၃.၆	၃၇.၂
၂၀ - ၂၄	၂၀၂,၆၃၆	၉၁,၂၀၆	၁၄,၀၅၆	၉၇,၃၇၄	၅၁.၉	၁၃.၄	၄၅.၀
၂၅ - ၂၉	၂၀၀,၁၇၉	၈၇,၅၆၈	၇,၀၀၃	၁၀၅,၆၀၈	၄၇.၂	၇.၄	၄၃.၇
၃၀ - ၃၄	၁၉၂,၀၈၈	၈၂,၁၀၇	၃,၅၀၆	၁၀၆,၄၇၅	၄၄.၆	၄.၁	၄၂.၇
၃၅ - ၃၉	၁၈၄,၈၉၈	၇၈,၁၂၈	၁,၇၂၄	၁၀၅,၀၄၆	၄၃.၂	၂.၂	၄၂.၃
၄၀ - ၄၄	၁၇၂,၇၆၀	၇၁,၄၅၄	၈၅၆	၁၀၀,၄၅၀	၄၁.၉	၁.၂	၄၁.၄
၄၅ - ၄၉	၁၆၁,၀၂၄	၆၄,၂၃၇	၅၄၈	၉၆,၂၃၉	၄၀.၂	၀.၈	၃၉.၉
၅၀ - ၅၄	၁၄၁,၉၅၀	၅၀,၈၈၀	၃၈၈	၉၀,၆၈၂	၃၆.၁	၀.၈	၃၅.၈
၅၅ - ၅၉	၁၁၈,၆၂၁	၃၇,၆၃၉	၂၃၅	၈၀,၇၄၇	၃၁.၉	၀.၆	၃၁.၇
၆၀ - ၆၄	၉၀,၆၄၆	၂၀,၄၈၁	၁၁၃	၇၀,၀၅၂	၂၂.၇	၀.၅	၂၂.၆
၆၅ - ၆၉	၆၂,၃၁၆	၁၀,၈၂၆	၅၄	၅၁,၄၃၆	၁၇.၅	၀.၅	၁၇.၄
၇၀ - ၇၄	၄၂,၀၁၅	၄,၄၀၁	၂၀	၃၇,၅၉၄	၁၀.၅	၀.၅	၁၀.၅
၇၅ - ၇၉	၃၆,၉၂၆	၂,၆၁၃	၁၈	၃၄,၂၉၅	၇.၁	၀.၇	၇.၁
၈၀ - ၈၄	၂၃,၁၂၂	၁,၀၅၆	၁၃	၂၂,၀၅၃	၄.၆	၁.၂	၄.၆
၈၅ - ၈၉	၁၀,၉၄၀	၃၆၈	၅	၁၀,၅၆၇	၃.၄	၁.၃	၃.၄
၉၀ နှစ်နှင့်အထက်	၄,၆၆၁	၁၂၂	၃	၄,၅၃၆	၂.၇	၂.၄	၂.၆
၁၅ နှစ်နှင့်အထက်	၁,၈၆၂,၄၃၂	၆၈၄,၀၈၁	၄၁,၂၉၄	၁,၁၃၇,၀၅၇	၃၈.၉	၅.၇	၃၆.၇
၁၀ နှစ်နှင့်အထက်	၂,၁၀၅,၇၂၈	၇၀၆,၈၃၂	၄၅,၆၈၁	၁,၃၅၃,၂၁၅	၃၅.၇	၆.၁	၃၃.၆
၁၀ နှစ်မှ ၁၇ နှစ်	၃၇၄,၃၂၅	၆၇,၁၄၈	၁၁,၅၂၄	၂၉၅,၆၇၃	၂၁.၀	၁၄.၆	၁၇.၉
၁၅ နှစ်မှ ၆၄ နှစ်	၁,၆၈၂,၄၅၂	၆၆၄,၆၉၅	၄၁,၁၈၁	၉၇၆,၅၇၆	၄၂.၀	၅.၈	၃၉.၅

ဇယား (င - ခ(ခ))။ အသက် (၁၀) နှစ်နှင့်အထက် လူဦးရေကို လုပ်သားအင်အားပါဝင်နှုန်း၊ အလုပ်လက်မဲ့ရာခိုင်နှုန်း၊ အလုပ်အကိုင်ရရှိမှုနှင့် လူဦးရေအချိုးတို့ကို အသက်အုပ်စုအလိုက် ကျား/မ ခွဲခြားဖော်ပြသောဇယား (မြို့ပြ)

အသက်အုပ်စု	လုပ်သားအင်အားအကြောင်းအရာ						
	စုစုပေါင်း	လုပ်ငန်းခွင်ရှိ လူဦးရေ	အလုပ်လက်မဲ့ ဦးရေ	လုပ်သားအင်အားတွင် မပါဝင်သူ	လုပ်သားအင်အား ပါဝင်နှုန်း	အလုပ်လက်မဲ့ ရာခိုင်နှုန်း	အလုပ်အကိုင်ရရှိမှုနှင့် လူဦးရေအချိုး (ရာခိုင်နှုန်း)
မြို့ပြ							
ကျား/မ							
၁၀ - ၁၄	၁၀၀,၆၃၅	၆,၃၂၃	၁,၆၇၀	၉၂,၆၄၂	၇.၉	၂၀.၉	၆.၃
၁၅ - ၁၉	၉၅,၇၈၄	၃၁,၀၅၄	၆,၁၈၂	၅၈,၅၄၈	၃၈.၉	၁၆.၆	၃၂.၄
၂၀ - ၂၄	၈၇,၅၉၈	၄၇,၁၉၇	၈,၄၄၇	၃၁,၉၅၄	၆၃.၅	၁၅.၂	၅၃.၉
၂၅ - ၂၉	၈၃,၃၁၅	၅၁,၅၃၄	၄,၇၅၂	၂၇,၀၂၉	၆၇.၆	၈.၄	၆၁.၉
၃၀ - ၃၄	၈၁,၄၁၆	၅၂,၂၆၉	၂,၈၁၄	၂၆,၃၃၃	၆၇.၇	၅.၁	၆၄.၂
၃၅ - ၃၉	၇၇,၂၅၅	၅၀,၅၁၀	၁,၇၀၃	၂၅,၀၄၂	၆၅.၆	၃.၃	၆၅.၄
၄၀ - ၄၄	၇၅,၀၅၂	၄၈,၈၁၅	၁,၁၅၃	၂၅,၀၈၄	၆၆.၆	၂.၃	၆၅.၀
၄၅ - ၄၉	၇၀,၇၃၁	၄၅,၀၈၃	၇၁၀	၂၄,၉၃၈	၆၄.၇	၁.၆	၆၃.၇
၅၀ - ၅၄	၆၂,၄၉၄	၃၇,၂၀၂	၄၀၃	၂၄,၈၈၉	၆၀.၂	၁.၁	၅၉.၅
၅၅ - ၅၉	၅၂,၅၁၉	၂၇,၉၈၉	၂၃၄	၂၄,၂၉၆	၅၃.၇	၀.၈	၅၃.၃
၆၀ - ၆၄	၄၀,၆၆၇	၁၄,၂၉၉	၁၀၀	၂၆,၂၆၈	၃၅.၄	၀.၇	၃၅.၂
၆၅ - ၆၉	၂၈,၅၀၂	၇,၄၃၃	၃၉	၂၁,၀၃၀	၂၆.၂	၀.၅	၂၆.၁
၇၀ - ၇၄	၁၈,၁၆၇	၂,၉၀၅	၉	၁၅,၂၅၃	၁၆.၀	၀.၃	၁၆.၀
၇၅ - ၇၉	၁၄,၉၂၇	၁,၅၉၇	၁၂	၁၃,၃၁၈	၁၀.၈	၀.၇	၁၀.၇
၈၀ - ၈၄	၉,၁၄၈	၆၄၀	၅	၈,၅၀၃	၇.၁	၀.၈	၇.၀
၈၅ - ၈၉	၄,၅၅၄	၂၂၀	၄	၄,၃၃၀	၄.၉	၁.၈	၄.၈
၉၀ နှစ်နှင့်အထက်	၂,၀၇၆	၇၉	၂	၁,၉၉၅	၃.၉	၂.၅	၃.၈
၁၅ နှစ်နှင့်အထက်	၈၀၄,၂၀၅	၄၁၈,၈၂၆	၂၆,၅၆၉	၃၅၈,၈၁၀	၅၅.၄	၆.၀	၅၂.၁
၁၀ နှစ်နှင့်အထက်	၉၀၄,၈၄၀	၄၂၅,၁၄၉	၂၈,၂၃၉	၄၅၁,၄၅၂	၅၀.၁	၆.၂	၄၇.၀
၁၀ နှစ်မှ ၁၇ နှစ်	၁၅၇,၄၃၆	၂၁,၇၃၂	၄,၈၇၂	၁၃၀,၈၃၂	၁၆.၉	၁၈.၃	၁၃.၈
၁၅ နှစ်မှ ၆၄ နှစ်	၇၂၆,၈၃၁	၄၀၅,၉၅၂	၂၆,၄၉၈	၂၉၄,၃၈၁	၅၅.၅	၆.၁	၅၅.၉

အသက်အုပ်စု	လုပ်သားအင်အားအကြောင်းအရာ						
	စုစုပေါင်း	လုပ်ငန်းခွင်ရှိ လူဦးရေ	အလုပ်လက်မဲ့ ဦးရေ	လုပ်သားအင်အားတွင် မပါဝင်သူ	လုပ်သားအင်အား ပါဝင်နှုန်း	အလုပ်လက်မဲ့ ရာခိုင်နှုန်း	အလုပ်အကိုင်ရရှိမှုနှင့် လူဦးရေအချိုး(ရာခိုင်နှုန်း)
ကျား							
၁၀ - ၁၄	၅၂,၀၂၉	၁,၁	၁,၁၄၁	၄၇,၄၀၇	၈.၉	၂၄.၇	၆.၇
၁၅ - ၁၉	၄၇,၃၈၈	၁၇,၆၇၆	၄,၀၄၄	၂၅,၆၆၈	၄၅.၈	၁၈.၆	၃၇.၃
၂၀ - ၂၄	၄၁,၈၉၉	၂၇,၅၆၆	၄,၄၃၁	၉,၉၀၂	၇၆.၄	၁၃.၈	၆၅.၈
၂၅ - ၂၉	၃၉,၂၉၇	၃၁,၂၄၇	၂,၇၆၁	၅,၂၈၉	၈၆.၅	၈.၁	၇၉.၅
၃၀ - ၃၄	၃၈,၃၇၄	၃၂,၄၁၅	၁,၈၁၈	၄,၁၄၁	၈၉.၂	၅.၃	၈၄.၅
၃၅ - ၃၉	၃၅,၄၉၈	၃၀,၅၄၃	၁,၁၈၂	၃,၇၇၃	၈၉.၄	၃.၇	၈၆.၀
၄၀ - ၄၄	၃၃,၇၀၅	၂၉,၀၈၆	၈၉၃	၃,၇၂၆	၈၈.၉	၃.၀	၈၆.၃
၄၅ - ၄၉	၃၀,၈၂၇	၂၆,၄၄၂	၅၇၄	၃,၈၁၁	၈၇.၆	၂.၁	၈၅.၈
၅၀ - ၅၄	၂၆,၈၉၉	၂၂,၁၈၂	၃၂၉	၄,၃၈၈	၈၃.၇	၁.၅	၈၂.၅
၅၅ - ၅၉	၂၂,၆၁၂	၁၇,၁၇၈	၁၈၄	၅,၂၅၀	၇၆.၈	၁.၁	၇၆.၀
၆၀ - ၆၄	၁၇,၁၉၈	၉,၁၁၆	၇၆	၈,၀၀၆	၅၃.၄	၀.၈	၅၃.၀
၆၅ - ၆၉	၁၁,၈၆၅	၄,၇၁၄	၂၉	၇,၁၂၂	၄၀.၀	၀.၆	၃၉.၇
၇၀ - ၇၄	၇,၃၃၈	၁,၈၇၅	၄	၅,၄၅၉	၂၅.၆	၀.၂	၂၅.၆
၇၅ - ၇၉	၅,၆၅၇	၉၆၅	၁၀	၄,၆၈၂	၁၇.၂	၁.၀	၁၇.၁
၈၀ - ၈၄	၃,၂၆၄	၄၀၀	၂	၂,၈၆၂	၁၂.၃	၀.၅	၁၂.၃
၈၅ - ၈၉	၁,၅၂၆	၁၃၆	၁	၁,၃၈၉	၉.၀	၀.၇	၈.၉
၉၀ နှစ်နှင့်အထက်	၆၄၁	၄၅	-	၅၉၆	၇.၀	-	၇.၀
၁၅ နှစ်နှင့်အထက်	၃၆၃,၉၈၈	၂၅၁,၅၈၆	၁၆,၃၃၈	၉၆,၀၆၄	၇၃.၆	၆.၁	၆၉.၁
၁၀ နှစ်နှင့်အထက်	၄၁၆,၀၁၇	၂၅၅,၀၆၇	၁၇,၄၇၉	၁၄၃,၄၇၁	၆၅.၅	၆.၄	၆၁.၃
၁၀ နှစ်မှ ၁၇ နှစ်	၈၀,၆၉၉	၁၂,၂၆၀	၃,၂၉၆	၆၅,၁၄၃	၁၉.၃	၂၁.၂	၁၅.၂
၁၅ နှစ်မှ ၆၄ နှစ်	၃၃၃,၆၉၇	၂၄၃,၄၅၁	၁၆,၂၉၂	၇၃,၉၅၄	၇၇.၈	၆.၃	၇၃.၀

အသက်အုပ်စု	လုပ်သားအင်အားအကြောင်းအရာ						
	စုစုပေါင်း	လုပ်ငန်းခွင်ရှိ လူဦးရေ	အလုပ်လက်မဲ့ ဦးရေ	လုပ်သားအင်အားတွင် မပါဝင်သူ	လုပ်သားအင်အား ပါဝင်နှုန်း	အလုပ်လက်မဲ့ ရာခိုင်နှုန်း	အလုပ်အကိုင်ရရှိမှုနှင့် လူဦးရေအချိုး (ရာခိုင်နှုန်း)
မ							
၁၀ - ၁၄	၄၈,၆၀၆	၂,၈၄၂	၅၂၉	၄၅,၂၃၅	၆.၉	၁၅.၇	၅.၈
၁၅ - ၁၉	၄၈,၃၉၆	၁၃,၃၇၈	၂,၁၃၈	၃၂,၈၈၀	၃၂.၁	၁၃.၈	၂၇.၆
၂၀ - ၂၄	၄၅,၆၉၉	၁၉,၆၃၁	၄,၀၁၆	၂၂,၀၅၂	၅၁.၇	၁၇.၀	၄၃.၀
၂၅ - ၂၉	၄၄,၀၁၈	၂၀,၂၈၇	၁,၉၉၁	၂၁,၇၄၀	၅၀.၆	၈.၉	၄၆.၁
၃၀ - ၃၄	၄၃,၀၄၂	၁၉,၈၅၄	၉၉၆	၂၂,၁၉၂	၄၈.၄	၄.၈	၄၆.၁
၃၅ - ၃၉	၄၁,၇၅၇	၁၉,၉၆၇	၅၂၁	၂၁,၂၆၉	၄၉.၁	၂.၅	၄၇.၈
၄၀ - ၄၄	၄၁,၃၄၇	၁၉,၇၂၉	၂၆၀	၂၁,၃၅၈	၄၈.၃	၁.၃	၄၇.၇
၄၅ - ၄၉	၃၉,၉၀၄	၁၈,၆၄၁	၁၃၆	၂၁,၁၂၇	၄၇.၁	၀.၇	၄၆.၇
၅၀ - ၅၄	၃၅,၅၉၅	၁၅,၀၂၀	၇၄	၂၀,၅၀၁	၄၂.၄	၀.၅	၄၂.၂
၅၅ - ၅၉	၂၉,၉၀၇	၁၀,၈၁၁	၅၀	၁၉,၀၄၆	၃၆.၃	၀.၅	၃၆.၁
၆၀ - ၆၄	၂၃,၄၆၉	၅,၁၈၃	၂၄	၁၈,၂၆၂	၂၂.၂	၀.၅	၂၂.၁
၆၅ - ၆၉	၁၆,၆၃၇	၂,၇၁၉	၁၀	၁၃,၉၀၈	၁၆.၄	၀.၄	၁၆.၃
၇၀ - ၇၄	၁၀,၈၂၉	၁,၀၃၀	၅	၉,၇၉၄	၉.၆	၀.၅	၉.၅
၇၅ - ၇၉	၉,၂၇၀	၆၃၂	၂	၈,၆၃၆	၆.၈	၀.၃	၆.၈
၈၀ - ၈၄	၅,၈၈၄	၂၄၀	၃	၅,၆၄၁	၄.၁	၁.၂	၄.၁
၈၅ - ၈၉	၃,၀၂၈	၈၄	၃	၂,၉၄၁	၂.၉	၃.၄	၂.၈
၉၀ နှစ်နှင့်အထက်	၁,၄၃၅	၃၄	၂	၁,၃၉၉	၂.၅	၅.၆	၂.၄
၁၅ နှစ်နှင့်အထက်	၄၄၀,၂၁၇	၁၆၇,၂၄၀	၁၀,၂၃၁	၂၆၂,၇၄၆	၄၀.၃	၅.၈	၃၈.၀
၁၀ နှစ်နှင့်အထက်	၄၈၈,၈၂၃	၁၇၀,၀၈၂	၁၀,၇၆၀	၃၀၇,၉၈၁	၃၇.၀	၅.၉	၃၄.၈
၁၀ နှစ်မှ ၁၇ နှစ်	၇၆,၇၃၇	၉,၄၇၂	၁,၅၇၆	၆၅,၆၈၉	၁၄.၄	၁၄.၃	၁၂.၃
၁၅ နှစ်မှ ၆၄ နှစ်	၃၉၃,၁၃၄	၁၆၂,၅၀၁	၁၀,၂၀၆	၂၂၀,၄၂၇	၄၃.၉	၅.၉	၄၁.၃

ဇယား (င - ၁(ဂ))။ အသက် (၁၀) နှစ်နှင့်အထက် လူဦးရေကို လုပ်သားအင်အားပါဝင်နှုန်း၊ အလုပ်လက်မဲ့ရာခိုင်နှုန်း၊ အလုပ်အကိုင်ရရှိမှုနှင့် လူဦးရေအချိုးတို့ကို အသက်အုပ်စုအလိုက် ကျား/မခွဲခြားဖော်ပြသောဇယား (ကျေးလက်)

အသက်အုပ်စု	လုပ်သားအင်အားအကြောင်းအရာ						
	စုစုပေါင်း	လုပ်ငန်းခွင်ရှိ လူဦးရေ	အလုပ်လက်မဲ့ ဦးရေ	လုပ်သားအင်အားတွင် မပါဝင်သူ	လုပ်သားအင်အား ပါဝင်နှုန်း	အလုပ်လက်မဲ့ ရာခိုင်နှုန်း	အလုပ်အကိုင်ရရှိမှုနှင့် လူဦးရေအချိုး(ရာခိုင်နှုန်း)
ကျေးလက်							
ကျား/မ							
၁၀ - ၁၄	၃၉၃,၅၆၈	၄၄,၆၇၃	၉,၇၅၅	၃၃၉,၁၄၀	၁၃.၈	၁၇.၉	၁၁.၄
၁၅ - ၁၉	၃၂၉,၉၄၂	၁၆၁,၁၉၈	၅၅,၅၃၄	၁၄၃,၂၁၀	၅၆.၆	၁၃.၇	၄၈.၉
၂၀ - ၂၄	၂၉၆,၈၂၅	၁၈၅,၉၀၀	၂၀,၇၇၆	၉၀,၁၄၉	၆၉.၆	၁၀.၁	၆၂.၆
၂၅ - ၂၉	၂၉၅,၃၃၄	၁၉၀,၃၅၀	၁၁,၄၀၈	၉၃,၅၇၆	၆၈.၃	၅.၇	၆၄.၅
၃၀ - ၃၄	၂၈၂,၇၉၀	၁၈၃,၅၉၆	၆,၂၂၂	၉၂,၉၇၂	၆၇.၁	၃.၃	၆၄.၉
၃၅ - ၃၉	၂၇၂,၄၅၁	၁၇၆,၆၇၀	၃,၇၆၃	၉၂,၀၁၈	၆၆.၂	၂.၁	၆၄.၈
၄၀ - ၄၄	၂၄၉,၂၇၇	၁၆၀,၂၇၉	၂,၃၅၃	၈၆,၆၄၅	၆၅.၂	၁.၄	၆၄.၃
၄၅ - ၄၉	၂၂၉,၉၄၈	၁၄၅,၂၁၅	၁,၇၅၄	၈၂,၉၇၉	၆၃.၉	၁.၂	၆၃.၂
၅၀ - ၅၄	၂၀၁,၈၇၄	၁၂၁,၆၁၂	၁,၂၂၂	၇၉,၀၄၀	၆၀.၈	၁.၀	၆၀.၂
၅၅ - ၅၉	၁၆၆,၀၇၅	၉၃,၁၃၉	၇၉၃	၇၂,၁၄၃	၅၆.၆	၀.၈	၅၆.၁
၆၀ - ၆၄	၁၂၃,၈၃၈	၅၆,၀၇၉	၄၀၄	၆၇,၃၅၅	၄၅.၆	၀.၇	၄၅.၃
၆၅ - ၆၉	၈၁,၉၆၄	၂၉,၅၁၁	၁၆၆	၅၂,၂၈၇	၃၆.၂	၀.၆	၃၆.၀
၇၀ - ၇၄	၅၄,၄၂၂	၁၂,၅၇၆	၄၉	၄၁,၇၉၇	၂၃.၂	၀.၄	၂၃.၁
၇၅ - ၇၉	၄၇,၉၃၆	၇,၄၆၁	၃၇	၄၀,၄၃၈	၁၅.၆	၀.၅	၁၅.၆
၈၀ - ၈၄	၂၈,၇၈၄	၂,၇၀၉	၁၅	၂၆,၀၆၀	၉.၅	၀.၆	၉.၄
၈၅ - ၈၉	၁၂,၈၆၈	၈၆၉	၅	၁၁,၉၉၄	၆.၈	၀.၆	၆.၈
၉၀ နှစ်နှင့်အထက်	၄,၉၉၄	၂၄၃	၅	၄,၇၄၆	၅.၀	၂.၀	၄.၉
၁၅ နှစ်နှင့်အထက်	၂,၆၇၉,၃၂၂	၁,၅၂၇,၄၀၇	၇၄,၅၀၆	၁,၀၇၇,၄၀၉	၅၉.၈	၄.၇	၅၇.၀
၁၀ နှစ်နှင့်အထက်	၃,၀၇၂,၈၉၀	၁,၅၇၂,၀၈၀	၈၄,၂၆၁	၁,၄၁၆,၅၄၉	၅၃.၉	၅.၁	၅၁.၂
၁၀ နှစ်မှ ၁၇ နှစ်	၅၉၆,၂၀၄	၁၃၃,၅၇၁	၂၄,၇၇၇	၄၄၇,၈၅၆	၂၆.၆	၁၅.၆	၂၂.၄
၁၅ နှစ်မှ ၆၄ နှစ်	၂,၄၄၈,၃၅၄	၁,၄၇၄,၀၃၈	၇၄,၂၂၉	၉၀၀,၀၈၇	၆၃.၂	၄.၈	၆၀.၂

ဇယား (င - ၁(ဂ)) အသက် (၁၀) နှစ်နှင့်အထက် လူဦးရေကို လုပ်သားအင်အားပါဝင်နှုန်း၊ အလုပ်လက်မဲ့ ရာခိုင်နှုန်း၊ အလုပ်အကိုင် ရရှိမှုနှင့် လူဦးရေအချိုးတို့ကို အသက်အုပ်စုအလိုက် ကျား/မ ခွဲခြား ဖော်ပြသောဇယား (ကျေးလက်)

အသက်အုပ်စု	လုပ်သားအင်အားအကြောင်းအရာ						
	စုစုပေါင်း	လုပ်ငန်းခွင်ရှိ လူဦးရေ	အလုပ်လက်မဲ့ ဦးရေ	လုပ်သားအင်အားတွင် မပါဝင်သူ	လုပ်သားအင်အား ပါဝင်နှုန်း	အလုပ်လက်မဲ့ ရာခိုင်နှုန်း	အလုပ်အကိုင်ရရှိမှုနှင့် လူဦးရေအချိုး(ရာခိုင်နှုန်း)
ကျား							
၁၀ - ၁၄	၁၉၈,၈၇၈	၂၄,၇၆၄	၅,၈၉၇	၁၆၈,၂၁၇	၁၅.၄	၁၉.၂	၁၂.၅
၁၅ - ၁၉	၁၆၀,၆၈၈	၉၃,၅၈၁	၁၄,၉၂၀	၅၂,၁၈၇	၆၇.၅	၁၃.၈	၅၈.၂
၂၀ - ၂၄	၁၃၉,၈၈၈	၁၁၄,၃၂၅	၁၀,၇၃၆	၁၄,၈၂၇	၈၉.၄	၈.၆	၈၁.၇
၂၅ - ၂၉	၁၃၉,၁၇၃	၁၂၃,၀၆၉	၆,၃၉၆	၉,၇၀၈	၉၃.၀	၄.၉	၈၈.၄
၃၀ - ၃၄	၁၃၃,၇၄၄	၁၂၁,၃၄၃	၃,၇၁၂	၈,၆၈၉	၉၃.၅	၃.၀	၉၀.၇
၃၅ - ၃၉	၁၂၉,၃၁၀	၁၁၈,၅၀၉	၂,၅၆၀	၈,၂၄၁	၉၃.၆	၂.၁	၉၁.၆
၄၀ - ၄၄	၁၁၇,၈၆၄	၁၀၈,၅၅၄	၁,၇၅၇	၇,၅၅၃	၉၃.၆	၁.၆	၉၂.၁
၄၅ - ၄၉	၁၀၈,၈၂၈	၉၉,၆၁၉	၁,၃၄၂	၇,၈၆၇	၉၂.၈	၁.၃	၉၁.၅
၅၀ - ၅၄	၉၅,၅၁၉	၈၅,၇၅၂	၉၀၈	၈,၈၅၉	၉၀.၇	၁.၀	၈၉.၈
၅၅ - ၅၉	၇၇,၃၆၁	၆၆,၃၁၁	၆၀၈	၁၀,၄၄၂	၈၆.၅	၀.၉	၈၅.၇
၆၀ - ၆၄	၅၆,၆၆၁	၄၀,၇၈၁	၃၁၅	၁၅,၅၆၅	၇၂.၅	၀.၈	၇၂.၀
၆၅ - ၆၉	၃၆,၂၈၅	၂၁,၄၀၄	၁၂၂	၁၄,၇၅၉	၅၉.၃	၀.၆	၅၉.၀
၇၀ - ၇၄	၂၃,၂၃၆	၉,၂၀၅	၃၄	၁၃,၉၉၇	၃၉.၈	၀.၄	၃၉.၆
၇၅ - ၇၉	၂၀,၂၈၀	၅,၄၈၀	၂၁	၁၄,၇၇၉	၂၇.၁	၀.၄	၂၇.၀
၈၀ - ၈၄	၁၁,၅၄၆	၁,၈၉၃	၅	၉,၆၄၈	၁၆.၄	၀.၃	၁၆.၄
၈၅ - ၈၉	၄,၉၅၆	၅၈၅	၃	၄,၃၆၈	၁၁.၉	၀.၅	၁၁.၈
၉၀ နှစ်နှင့်အထက်	၁,၇၆၈	၁၅၅	၄	၁,၆၀၉	၉.၀	၂.၅	၈.၈
၁၅ နှစ်နှင့်အထက်	၁,၂၅၇,၁၀၇	၁,၀၁၀,၅၆၆	၄၃,၄၄၃	၂၀၃,၀၉၈	၈၃.၈	၄.၁	၈၀.၄
၁၀ နှစ်နှင့်အထက်	၁,၄၅၅,၉၈၅	၁,၀၃၅,၃၃၀	၄၉,၃၄၀	၃၇၁,၃၁၅	၇၄.၅	၄.၅	၇၁.၁
၁၀ နှစ်မှ ၁၇ နှစ်	၂၉၈,၆၁၆	၇၅,၈၉၅	၁၄,၈၂၉	၂၀၇,၈၉၂	၃၀.၄	၁၆.၃	၂၅.၄
၁၅ နှစ်မှ ၆၄ နှစ်	၁,၁၅၉,၀၃၆	၉၇၁,၈၄၄	၄၃,၂၅၄	၁၄၃,၉၃၈	၈၇.၆	၄.၃	၈၃.၈

အသက်အုပ်စု	လုပ်သားအင်အားအကြောင်းအရာ						
	စုစုပေါင်း	လုပ်ငန်းခွင်ရှိ လူဦးရေ	အလုပ်လက်မဲ့ ဦးရေ	လုပ်သားအင်အားတွင် မပါဝင်သူ	လုပ်သားအင်အား ပါဝင်နှုန်း	အလုပ်လက်မဲ့ ရာခိုင်နှုန်း	အလုပ်အကိုင်ရရှိမှုနှင့် လူဦးရေအချိုး(ရာခိုင်နှုန်း)
မ							
၁၀ - ၁၄	၁၉၄,၆၉၀	၁၉,၉၀၉	၃,၈၅၈	၁၇၀,၉၂၃	၁၂.၂	၁၆.၂	၁၀.၂
၁၅ - ၁၉	၁၆၉,၂၅၄	၆၇,၆၁၇	၁၀,၆၁၄	၉၁,၀၂၃	၄၆.၂	၁၃.၆	၄၀.၀
၂၀ - ၂၄	၁၅၆,၉၃၇	၇၁,၅၇၅	၁၀,၀၄၀	၇၅,၃၂၂	၅၂.၀	၁၂.၃	၄၅.၆
၂၅ - ၂၉	၁၅၆,၁၆၁	၆၇,၂၈၁	၅,၀၁၂	၈၃,၈၆၈	၄၆.၃	၆.၉	၄၃.၁
၃၀ - ၃၄	၁၄၉,၀၄၆	၆၂,၂၅၃	၂,၅၁၀	၈၄,၂၈၃	၄၃.၅	၃.၉	၄၁.၈
၃၅ - ၃၉	၁၄၃,၁၄၁	၅၈,၁၆၁	၁,၂၀၃	၈၃,၇၇၇	၄၁.၅	၂.၀	၄၀.၆
၄၀ - ၄၄	၁၃၁,၄၁၃	၅၁,၇၂၅	၅၉၆	၇၉,၀၉၂	၃၉.၈	၁.၁	၃၉.၄
၄၅ - ၄၉	၁၂၁,၁၂၀	၄၅,၅၉၆	၄၁၂	၇၅,၁၁၂	၃၈.၀	၀.၉	၃၇.၆
၅၀ - ၅၄	၁၀၆,၃၅၅	၃၅,၈၆၀	၃၁၄	၇၀,၁၈၁	၃၄.၀	၀.၉	၃၃.၇
၅၅ - ၅၉	၈၈,၇၁၄	၂၆,၈၂၈	၁၈၅	၆၁,၇၀၁	၃၀.၄	၀.၇	၃၀.၂
၆၀ - ၆၄	၆၇,၁၇၇	၁၅,၂၉၈	၈၉	၅၁,၇၉၀	၂၂.၉	၀.၆	၂၂.၈
၆၅ - ၆၉	၄၅,၆၇၉	၈,၁၀၇	၄၄	၃၇,၅၂၈	၁၇.၈	၀.၅	၁၇.၇
၇၀ - ၇၄	၃၁,၁၈၆	၃,၃၇၁	၁၅	၂၇,၈၀၀	၁၀.၉	၀.၄	၁၀.၈
၇၅ - ၇၉	၂၇,၆၅၆	၁,၉၈၁	၁၆	၂၅,၆၅၉	၇.၂	၀.၈	၇.၂
၈၀ - ၈၄	၁၇,၂၃၈	၈၁၆	၁၀	၁၆,၄၁၂	၄.၈	၁.၂	၄.၇
၈၅ - ၈၉	၇,၉၁၂	၂၈၄	၂	၇,၆၂၆	၃.၆	၀.၇	၃.၆
၉၀ နှစ်နှင့်အထက်	၃,၂၂၆	၈၈	၁	၃,၁၃၇	၂.၈	၁.၁	၂.၇
၁၅ နှစ်နှင့်အထက်	၁,၄၂၂,၂၁၅	၅၁၆,၈၄၁	၃၁,၀၆၃	၈၇၄,၃၁၁	၃၈.၅	၅.၇	၃၆.၃
၁၀ နှစ်နှင့်အထက်	၁,၆၁၆,၉၀၅	၅၃၆,၇၅၀	၃၄,၉၂၁	၁,၀၄၅,၂၃၄	၃၅.၄	၆.၁	၃၃.၂
၁၀ နှစ်မှ ၁၇ နှစ်	၂၉၇,၅၈၈	၅၇,၆၇၆	၉,၉၄၈	၂၂၉,၉၆၄	၂၂.၇	၁၄.၇	၁၉.၄
၁၅ နှစ်မှ ၆၄ နှစ်	၁,၂၈၉,၃၁၈	၅၀၂,၁၉၄	၃၀,၉၇၅	၇၅၆,၁၄၉	၄၁.၄	၅.၈	၃၉.၀

ဇယား (င - ၂)။ အသက် (၁၀) နှစ်နှင့်အထက်လူဦးရေကို လုပ်သားအမျိုးအစားအလိုက် ကျား/မ ခွဲခြားဖော်ပြသောဇယား

ကျား/မ	လုပ်သားအမျိုးအစား												
	စုစုပေါင်း	အစိုးရဝန်ထမ်း	အလုပ်သမား (ပုဂ္ဂလိက/ အဖွဲ့အစည်း)	လုပ်ငန်းရှင်	ကိုယ်တိုင်လုပ်	မိသားစု လုပ်ငန်းတွင် လုပ်ကိုင်သူ	အလုပ်ရှာဆဲ	အလုပ်မရှာခဲ့ပါ	အချိန်ပြည့် ကျောင်းထက်သော ကျောင်းသား	အိမ်မှုကိစ္စလုပ်	အငြိမ်းစား၊ သက်ကြီးရွယ်အို	ဖျားနာသူ၊ မသန်စွမ်းသူ	အခြား
ပဲခူးတိုင်းဒေသကြီး	၃,၉၇၇,၇၃၀	၁၂၅,၈၆၁	၇၁၉,၅၅၉	၁၃၉,၁၁၄	၇၃၄,၃၀၅	၂၇၈,၃၉၀	၁၁၂,၅၀၀	၁၃,၃၅၅	၅၀၇,၄၆၁	၉၀၁,၇၈၁	၂၃၂,၂၁၂	၃၁,၁၀၃	၁၈၂,၀၈၉
ကျား	၁,၈၇၂,၀၀၂	၇၁,၃၆၄	၄၆၈,၃၀၉	၁၁၀,၀၁၁	၅၁၃,၂၅၅	၁၂၇,၄၅၈	၆၆,၈၁၉	၈,၃၆၀	၂၅၁,၀၂၅	၂၄,၆၃၀	၉၅,၀၆၄	၁၆,၁၈၁	၁၁၉,၅၂၆
မ	၂,၁၀၅,၇၂၈	၅၄,၄၉၇	၂၅၁,၂၅၀	၂၉,၁၀၃	၂၂၁,၀၅၀	၁၅၀,၉၃၂	၄၅,၆၈၁	၄,၉၉၅	၂၅၆,၄၃၆	၈၅၅,၁၅၁	၁၃၇,၁၄၈	၁၄,၉၂၂	၆၂,၅၆၃
ပဲခူးခရိုင်	၁,၄၀၇,၉၄၀	၃၅,၃၄၇	၂၉၄,၇၉၀	၄၃,၃၈၆	၂၅၉,၃၄၉	၇၆,၆၁၈	၄၁,၃၁၆	၅,၃၂၅	၂၀၄,၈၈၃	၃၀၇,၈၄၅	၇၁,၆၆၄	၁၁,၈၉၉	၅၅,၅၁၈
ကျား	၆၆၂,၃၇၈	၁၉,၄၀၈	၁၈၄,၅၇၇	၃၃,၇၂၇	၁၃၅,၂၄၂	၃၈,၄၂၇	၂၄,၃၀၈	၃,၃၉၇	၁၀၂,၁၆၄	၈,၅၈၂	၂၇,၇၆၀	၆,၂၃၆	၃၈,၅၅၀
မ	၇၄၅,၅၆၂	၁၅,၉၃၉	၁၁၀,၂၁၃	၉,၆၅၉	၁၂၄,၁၀၇	၃၈,၁၉၁	၁၇,၀၀၈	၁,၉၂၈	၁၀၂,၇၁၉	၂၂၉,၂၆၃	၄၃,၉၀၄	၅,၆၆၃	၁၆,၉၆၈
ပဲခူးမြို့နယ်	၄၀၂,၅၈၇	၁၅,၅၀၂	၉၈,၆၆၁	၉,၁၆၂	၇၆,၅၇၄	၁၁,၀၄၃	၁၀,၅၃၁	၁,၇၅၈	၅၅,၇၉၆	၇၉,၁၆၃	၁၉,၃၉၈	၃,၁၇၃	၂၁,၈၂၆
ကျား	၁၉၀,၇၀၃	၉,၉၆၇	၅၉,၁၁၉	၆,၄၆၁	၄၆,၉၀၆	၆,၀၁၂	၆,၅၃၂	၁,၁၃၆	၂၇,၈၇၇	၂,၀၆၇	၇,၃၃၁	၁,၆၇၅	၁၅,၆၂၀
မ	၂၁၁,၈၈၄	၅,၅၃၅	၃၉,၅၄၂	၂,၇၀၁	၂၉,၆၆၈	၅,၀၃၁	၃,၉၉၉	၆၂၂	၂၇,၉၁၉	၇၇,၀၉၆	၁၂,၀၆၇	၁,၄၉၈	၆,၂၀၆
သနပ်ပင်မြို့နယ်	၁၁၂,၁၅၁	၁,၆၅၁	၁၉,၃၄၀	၄,၅၁၄	၂၂,၁၈၀	၄,၄၃၆	၃,၅၃၆	၄၉၆	၁၇,၀၅၅	၂၆,၄၁၇	၅,၀၄၉	၁,၀၈၉	၆,၃၈၈
ကျား	၅၂,၅၀၅	၇၀၇	၁၂,၆၆၆	၃,၆၂၄	၁၄,၅၂၅	၂,၆၂၂	၂,၁၁၉	၃၂၆	၈,၅၈၉	၆၈၇	၁,၉၀၃	၅၅၈	၄,၁၄၉
မ	၅၉,၆၄၆	၉၄၄	၆,၆၇၄	၈၉၀	၇,၆၅၅	၁,၈၁၄	၁,၄၁၇	၁၇၀	၈,၄၆၆	၂၅,၇၃၀	၃,၁၄၆	၅၃၁	၂,၂၃၉
ကဝမြို့နယ်	၁၅၄,၄၅၆	၂,၃၁၅	၂၉,၇၈၇	၆,၇၂၆	၂၄,၂၈၁	၁၁,၄၆၆	၄,၉၄၈	၅၄၉	၂၃,၉၈၉	၃၆,၀၃၂	၇,၂၂၅	၁,၂၁၆	၅,၉၂၂
ကျား	၇၁,၉၁၂	၉၀၅	၁၉,၄၂၆	၅,၂၉၇	၁၈,၅၀၇	၄,၅၇၁	၂,၆၈၇	၃၁၄	၁၂,၂၆၀	၇၁၅	၂,၆၄၅	၆၁၇	၃,၉၆၈
မ	၈၂,၅၄၄	၁,၄၁၀	၁၀,၃၆၁	၁,၄၂၉	၅,၇၇၄	၆,၈၉၅	၂,၂၆၁	၂၃၅	၁၁,၇၂၉	၃၅,၃၁၇	၄,၅၈၀	၅၉၉	၁,၉၅၄
ဝေါမြို့နယ်	၁၃၆,၇၂၇	၂,၂၅၇	၂၈,၆၂၁	၄,၄၀၆	၂၃,၉၂၀	၉,၅၃၄	၄,၄၃၇	၄၇၁	၂၀,၇၆၉	၂၈,၇၅၁	၆,၈၆၀	၁,၂၉၄	၅,၄၀၇
ကျား	၆၃,၆၂၈	၁,၀၆၉	၁၆,၈၇၇	၃,၄၄၆	၁၆,၇၈၈	၄,၄၄၅	၂,၅၈၆	၃၀၀	၁၀,၃၁၂	၇၅၅	၂,၆၂၈	၇၀၅	၃,၇၁၇
မ	၇၃,၀၉၉	၁,၁၈၈	၁၁,၇၄၄	၉၆၀	၇,၁၃၂	၅,၀၈၉	၁,၈၅၁	၁၇၁	၁၀,၄၅၇	၂၁,၉၉၆	၄,၂၃၂	၅၈၉	၁,၆၉၀
ညောင်လေးပင်မြို့နယ်	၁၆၀,၈၂၃	၃,၇၄၉	၂၈,၁၆၃	၅,၀၂၂	၃၁,၈၄၇	၈,၅၀၃	၅,၅၄၁	၅၃၀	၂၃,၀၃၇	၃၇,၇၁၄	၁၀,၁၇၇	၁,၆၂၅	၄,၉၁၅
ကျား	၇၄,၇၆၅	၁,၇၀၁	၁၈,၃၃၆	၄,၀၀၂	၂၂,၂၀၅	၄,၆၂၀	၃,၀၇၈	၃၂၃	၁၁,၃၃၀	၁,၁၇၆	၄,၀၆၄	၈၅၃	၃,၀၇၇
မ	၈၆,၀၅၈	၂,၀၄၈	၉,၈၂၇	၁,၀၂၀	၉,၆၄၂	၃,၈၈၃	၂,၄၆၃	၂၀၇	၁၁,၇၀၇	၃၆,၅၃၈	၆,၁၁၃	၇၇၂	၁,၈၃၈

ကျား/မ	လုပ်သားအမျိုးအစား												
	စုစုပေါင်း	အစိုးရဝန်ထမ်း	အလုပ်သမား (ပုဂ္ဂလိက/ အဖွဲ့အစည်း)	လုပ်ငန်းရှင်	ကိုယ်တိုင်လုပ်	မိသားစု လုပ်ငန်းတွင် လုပ်ကိုင်သူ	အလုပ်ရှာဆဲ	အလုပ်မရှာခဲ့ပါ	အချိန်ပြည့် ကျောင်းတက်သော ကျောင်းသား	အိမ်မှုကိစ္စလုပ်	အငြိမ်းစား၊ သက်တိုးရွယ်အို	ဖျားနာသူ၊ မသန်စွမ်းသူ	အခြား
ကျောက်တံခါးမြို့နယ်	၁၉၇,၁၉၇	၃,၇၁၆	၃၈,၀၀၂	၆,၁၇၈	၃၁,၄၈၂	၁၇,၀၉၁	၆,၀၂၈	၆၈၆	၂၉,၇၈၂	၄၇,၆၂၃	၁၀,၅၃၇	၁,၃၉၅	၄,၆၇၇
ကျား	၉၂,၆၆၃	၁,၆၃၈	၂၅,၃၁၄	၅,၁၄၀	၂၃,၅၁၂	၈,၄၅၆	၃,၅၅၁	၄၄၄	၁၄,၈၁၀	၁,၆၈၈	၄,၁၈၅	၇၃၀	၃,၁၉၅
မ	၁၀၄,၅၃၄	၂,၀၇၈	၁၂,၆၈၈	၁,၀၃၈	၇,၉၇၀	၈,၆၃၅	၂,၄၇၇	၂၄၂	၁၄,၉၇၂	၄၅,၉၃၅	၆,၃၅၂	၆၆၅	၁,၄၈၂
ဒိုက်ဦးမြို့နယ်	၁၆၁,၄၇၂	၃,၄၆၃	၃၉,၈၄၈	၆,၀၃၁	၂၉,၅၉၁	၉,၉၃၀	၃,၅၆၄	၄၆၀	၂၁,၉၉၅	၃၃,၇၆၂	၈,၄၃၉	၁,၄၂၆	၂,၉၆၃
ကျား	၇၅,၇၄၇	၁,၆၅၀	၂၄,၃၂၄	၄,၇၂၅	၁၉,၂၂၅	၅,၀၆၃	၂,၀၇၃	၃၀၆	၁၀,၉၄၀	၈၃၀	၃,၃၈၅	၇၅၆	၂,၄၇၀
မ	၈၅,၇၂၅	၁,၈၁၃	၁၅,၅၂၄	၁,၃၀၆	၁၀,၃၆၆	၄,၈၆၇	၁,၄၉၁	၁၅၄	၁၀,၀၅၅	၃၂,၉၃၂	၅,၀၅၄	၆၇၀	၄၉၃
ရွှေကျင်မြို့နယ်	၈၂,၅၂၇	၂,၆၉၄	၁၂,၃၆၈	၁,၃၃၇	၁၉,၄၇၄	၄,၆၁၅	၂,၇၃၁	၃၇၅	၁၂,၄၆၀	၁၈,၃၈၃	၃,၉၇၉	၆၈၁	၃,၄၂၀
ကျား	၄၀,၄၅၅	၁,၇၇၁	၈,၄၈၅	၁,၀၃၂	၁၃,၅၇၄	၂,၆၃၈	၁,၆၈၂	၂၄၈	၆,၀၄၆	၆၆၄	၁,၆၁၉	၃၄၂	၂,၃၅၄
မ	၄၂,၀၇၂	၉၂၃	၃,၈၈၃	၃၁၅	၅,၉၀၀	၂,၉၇၇	၁,၀၄၉	၁၂၇	၆,၄၁၄	၁၁,၇၁၉	၂,၃၆၀	၃၃၉	၁,၀၆၆
တောင်ငူခရိုင်	၈၉၆,၈၁၆	၃၂,၆၈၈	၁၆၃,၃၈၄	၂၈,၀၉၄	၁၆၀,၀၂၀	၇၃,၀၉၇	၁၉,၉၀၃	၂,၉၂၇	၁၂၉,၁၇၇	၁၈၅,၇၃၇	၅၀,၅၇၈	၇,၇၄၆	၄၃,၄၆၅
ကျား	၄၁၉,၉၄၄	၁၉,၈၈၈	၁၀၁,၉၃၄	၂၁,၇၄၃	၁၀၈,၇၀၆	၃၂,၆၄၃	၁၁,၉၅၁	၁,၈၁၈	၆၃,၄၂၉	၅,၇၄၈	၂၀,၈၁၅	၃,၉၈၆	၂၇,၂၈၃
မ	၄၇၆,၈၇၂	၁၂,၈၀၀	၆၁,၄၅၀	၆,၃၅၁	၅၁,၃၁၄	၄၀,၄၅၄	၇,၉၅၂	၁,၁၀၉	၆၅,၇၄၈	၁၇၉,၉၈၉	၂၉,၇၆၃	၃,၇၆၀	၁၆,၁၈၂
တောင်ငူမြို့နယ်	၂၁၅,၁၃၀	၁၂,၀၁၄	၃၉,၄၉၆	၄,၄၃၀	၃၈,၁၈၃	၁၀,၅၉၆	၄,၆၀၀	၇၁၀	၃၂,၉၄၂	၄၆,၃၈၀	၁၃,၄၅၉	၁,၅၉၈	၁၀,၇၂၁
ကျား	၁၀၁,၅၀၆	၈,၀၅၇	၂၅,၆၇၂	၃,၂၇၆	၂၃,၈၃၈	၅,၅၂၆	၂,၈၀၄	၄၈၃	၁၆,၂၈၆	၁,၈၁၁	၅,၈၂၅	၈၆၆	၇,၀၆၂
မ	၁၁၃,၆၂၄	၃,၉၅၇	၁၃,၈၂၄	၁,၁၅၄	၁၄,၃၄၅	၅,၀၇၀	၁,၇၉၇	၂၂၇	၁၆,၆၅၆	၄၄,၅၆၉	၇,၆၃၄	၇၃၂	၃,၆၅၉
ရေတာရှည်မြို့နယ်	၁၇၀,၅၅၈	၇,၇၂၇	၂၇,၈၅၇	၄,၂၇၁	၃၇,၁၇၀	၁၄,၇၅၅	၃,၁၆၁	၄၉၆	၂၂,၀၄၉	၃၄,၂၉၀	၈,၅၆၅	၁,၄၁၈	၈,၇၉၉
ကျား	၈၁,၃၄၁	၄,၇၆၀	၁၇,၄၉၇	၃,၂၆၁	၂၅,၅၀၄	၆,၆၉၉	၁,၈၄၉	၂၈၉	၁၀,၈၂၄	၈၃၀	၃,၄၁၂	၇၂၄	၅,၆၉၂
မ	၈၉,၂၁၇	၂,၉၆၇	၁၀,၃၆၀	၁,၀၁၀	၁၁,၆၆၆	၈,၀၅၆	၁,၃၁၂	၂၀၇	၁၁,၂၂၅	၃၃,၄၆၀	၅,၁၅၃	၆၉၄	၃,၁၀၇
ကျောက်ကြီးမြို့နယ်	၈၆,၅၇၁	၂,၄၄၄	၁၃,၂၁၃	၁,၈၁၁	၁၆,၅၁၁	၇,၇၅၇	၂,၇၈၆	၃၂၁	၁၃,၉၃၁	၁၈,၇၅၂	၅,၅၂၀	၉၈၇	၂,၅၃၈
ကျား	၄၀,၇၁၄	၁,၅၅၂	၈,၂၉၆	၁,၃၉၀	၁၁,၈၂၃	၄,၁၀၅	၁,၇၃၅	၂၀၇	၆,၅၉၅	၆၁၂	၂,၂၆၁	၅၀၀	၁,၆၃၈
မ	၄၅,၈၅၇	၈၉၂	၄,၉၁၇	၄၂၁	၄,၆၈၈	၃,၆၅၂	၁,၀၅၁	၁၁၄	၇,၃၃၆	၁၈,၀၄၀	၃,၂၅၉	၄၈၇	၉၀၀
ဖြူးမြို့နယ်	၂၀၄,၄၈၈	၄,၉၉၃	၃၄,၃၁၇	၆,၉၁၀	၃၃,၇၇၇	၁၉,၄၀၀	၄,၂၀၃	၈၁၉	၃၀,၅၃၉	၄၃,၇၂၈	၁၂,၁၅၇	၁,၈၄၉	၁၁,၇၉၆
ကျား	၉၄,၄၆၁	၂,၄၉၆	၂၁,၄၀၈	၅,၄၇၄	၂၄,၄၃၈	၈,၄၀၂	၂,၄၇၉	၄၅၂	၁၅,၂၆၅	၁,၂၅၃	၄,၉၂၄	၉၂၃	၆,၉၄၇
မ	၁၁၀,၀၂၇	၂,၄၉၇	၁၂,၉၀၉	၁,၄၃၆	၉,၃၃၉	၁၀,၉၉၈	၁,၇၂၄	၃၆၇	၁၅,၂၇၄	၄၂,၄၇၅	၉,၉၀၃	၉၂၆	၄,၈၄၉

ကျား/မ	လုပ်သားအမျိုးအစား												
	စုစုပေါင်း	အစိုးရဝန်ထမ်း	အလုပ်သမား (ပုဂ္ဂလိက/ အဖွဲ့အစည်း)	လုပ်ငန်းရှင်	ကိုယ်တိုင်လုပ်	မိသားစု လုပ်ငန်းတွင် လုပ်ကိုင်သူ	အလုပ်ရှာဆဲ	အလုပ်မရှာခဲ့ပါ	အချိန်ပြည့် ကျောင်းတက်သော ကျောင်းသား	အိမ်မှုကိစ္စလုပ်	အငြိမ်းစား၊ သက်ကြီးရွယ်အို	ဖျားနာသူ၊ မသန်စွမ်းသူ	အခြား
အုတ်တွင်းမြို့နယ်	၁၂၇,၄၃၀	၃,၆၇၃	၂၈,၁၇၁	၅,၈၇၁	၂၁,၉၃၆	၁၁,၄၃၁	၂,၈၇၈	၃၇၄	၁၅,၈၃၃	၂၃,၉၄၈	၆,၁၁၀	၁,၁၉၉	၆,၀၀၆
ကျား	၅၉,၀၆၅	၂,၁၉၃	၁၆,၃၈၁	၄,၄၄၃	၁၄,၀၉၁	၄,၅၄၃	၁,၇၁၇	၂၄၃	၇,၇၈၃	၇၉၉	၂,၄၉၉	၆၁၀	၃,၇၆၃
မ	၆၈,၃၆၅	၁,၄၈၀	၁၁,၇၉၀	၁,၄၂၈	၇,၈၄၅	၆,၈၈၈	၁,၁၆၁	၁၃၁	၈,၀၅၀	၂၃,၁၄၉	၃,၆၁၁	၅၈၉	၂,၂၄၃
ထန်းတပင်မြို့နယ်	၉၂,၆၃၉	၁,၈၃၇	၂၀,၃၃၀	၄,၈၀၁	၁၂,၄၄၃	၉,၁၅၈	၂,၂၇၄	၂၀၇	၁၃,၈၈၃	၁၈,၆၃၉	၄,၇၆၇	၆၉၅	၃,၆၀၅
ကျား	၄၂,၈၅၇	၈၃၀	၁၂,၆၈၀	၃,၈၉၉	၉,၀၁၂	၃,၃၆၈	၁,၃၆၇	၁၄၄	၆,၆၇၆	၄၄၃	၁,၈၉၄	၃၆၃	၂,၁၈၁
မ	၄၉,၇၈၂	၁,၀၀၇	၇,၆၅၀	၉၀၂	၃,၄၃၁	၅,၇၉၀	၉၀၇	၆၃	၇,၂၀၇	၁၈,၁၉၆	၂,၈၇၃	၃၃၂	၁,၄၂၄
ပြည်ခရိုင်	၇၈၆,၃၈၉	၃၇,၆၄၂	၁၁၅,၉၄၂	၁၈,၄၂၂	၁၇၅,၆၆၁	၇၃,၂၃၆	၁၅,၁၂၀	၂,၁၃၄	၈၀,၃၇၄	၁၆၅,၉၀၂	၅၃,၇၇၉	၅,၃၁၀	၄၂,၈၆၇
ကျား	၃၇၁,၄၆၈	၂,၉၀၅	၇၅,၂၆၇	၁၃,၈၁၄	၁၂၄,၃၂၀	၂၉,၈၄၀	၈,၁၉၇	၁,၂၆၉	၃၉,၂၃၀	၄,၃၅၄	၂၃,၅၉၈	၂,၇၄၁	၂၆,၉၃၃
မ	၄၁၄,၉၂၁	၁၅,၇၃၇	၄၀,၆၇၅	၄,၆၀၈	၅၁,၃၄၁	၄၃,၃၉၆	၆,၉၂၃	၈၆၅	၄၁,၁၄၄	၁၆၁,၅၄၈	၃၀,၁၈၁	၂,၅၆၉	၁၅,၉၃၄
ပြည်မြို့နယ်	၂၁၈,၈၅၄	၁၀,၇၈၂	၃၇,၉၇၀	၄,၆၇၄	၄၄,၃၃၇	၁၂,၄၄၁	၄,၇၅၃	၉၁၈	၂၇,၇၅၂	၄၆,၁၇၁	၁၅,၁၂၅	၁,၄၃၅	၁၂,၄၉၆
ကျား	၁၀၃,၀၃၄	၅,၈၈၄	၂၅,၁၈၅	၃,၃၆၈	၂၉,၃၉၄	၅,၇၉၀	၂,၇၃၉	၅၅၂	၁၃,၄၉၃	၁,၂၆၂	၆,၆၅၃	၇၇၃	၇,၉၄၁
မ	၁၁၅,၈၂၀	၄,၈၉၈	၁၂,၇၈၅	၁,၃၀၆	၁၄,၉၄၃	၆,၆၅၁	၂,၀၁၄	၃၆၆	၁၄,၂၅၉	၄၄,၉၀၉	၈,၄၇၂	၆၆၂	၄,၅၅၅
ပေါက်ခေါင်းမြို့နယ်	၁၀၅,၈၉၃	၂,၅၈၃	၁၂,၉၀၄	၂,၀၈၅	၂၆,၅၅၈	၁၅,၄၅၃	၁,၇၃၉	၂၈၄	၉,၃၀၆	၂၄,၆၅၁	၆,၄၈၈	၅၆၁	၃,၂၈၁
ကျား	၅၁,၄၄၁	၁,၄၃၃	၈,၅၂၇	၁,၆၆၆	၂၁,၃၄၅	၇,၀၅၀	၉၀၂	၁၇၀	၄,၄၃၅	၆၄၈	၂,၇၉၉	၃၀၀	၂,၁၃၆
မ	၅၄,၄၅၂	၁,၁၅၀	၄,၃၇၇	၃၈၉	၅,၂၁၃	၈,၄၀၃	၈၃၇	၁၁၄	၄,၈၇၁	၂၄,၀၀၃	၃,၆၈၉	၂၆၁	၁,၁၄၅
ပန်းတောင်းမြို့နယ်	၁၂၃,၀၈၂	၁၃,၁၉၉	၁၁,၇၇၃	၁,၆၂၁	၂၈,၀၃၃	၁၁,၁၉၁	၂,၅၀၂	၂၈၀	၁၃,၄၄၄	၂၄,၂၁၃	၉,၀၈၂	၈၇၄	၆,၈၇၀
ကျား	၅၈,၅၈၀	၈,၃၈၆	၈,၀၈၅	၁,၁၆၉	၁၉,၄၀၁	၃,၈၁၄	၁,၂၇၀	၁၃၉	၆,၅၃၆	၇၀၂	၄,၂၇၀	၄၅၂	၄,၃၅၆
မ	၆၄,၄၉၂	၄,၈၁၃	၃,၆၈၈	၄၅၂	၈,၆၃၂	၇,၃၇၇	၁,၂၃၂	၁၄၁	၆,၉၀၈	၂၃,၅၁၁	၄,၈၁၂	၄၂၂	၂,၅၁၄
ပေါင်းတည်မြို့နယ်	၁၁၈,၇၉၉	၂,၃၈၄	၂၀,၆၈၇	၃,၃၃၆	၂၆,၀၇၂	၁၂,၄၂၉	၂,၁၅၆	၂၆၂	၉,၈၇၂	၂၆,၁၂၂	၈,၂၆၂	၈၄၉	၆,၃၆၈
ကျား	၅၆,၆၅၆	၁,၂၈၇	၁၃,၂၆၃	၂,၅၂၄	၁၉,၄၅၈	၅,၃၈၃	၁,၁၈၄	၁၇၁	၄,၉၃၇	၅၆၈	၃,၄၅၄	၄၃၁	၃,၉၉၆
မ	၆၂,၁၄၃	၁,၀၉၇	၇,၄၂၄	၈၁၂	၆,၆၁၄	၇,၀၄၆	၉၇၂	၉၁	၄,၉၃၅	၂၅,၅၅၄	၄,၈၀၈	၄၁၈	၂,၃၇၂
သဲကုန်းမြို့နယ်	၁၁၄,၅၈၃	၃,၅၆၆	၁၅,၀၇၇	၂,၈၇၈	၂၈,၈၆၂	၁၂,၉၁၉	၁,၆၈၆	၁၅၈	၉,၉၇၈	၂၂,၉၄၂	၇,၆၄၇	၇၃၁	၈,၁၃၉
ကျား	၅၃,၄၆၄	၂,၁၉၆	၉,၃၉၅	၂,၀၉၁	၂၀,၃၀၄	၄,၃၇၅	၈၇၄	၁၀၂	၄,၉၃၂	၅၉၀	၃,၂၄၁	၃၇၁	၄,၉၉၃
မ	၆၁,၁၁၉	၁,၃၇၀	၅,၆၈၂	၇၈၇	၈,၅၅၈	၈,၅၄၄	၈၁၂	၅၆	၅,၀၄၆	၂၂,၃၅၂	၄,၄၀၆	၃၆၀	၃,၁၄၆

ကျား/မ	လုပ်သားအမျိုးအစား												
	စုစုပေါင်း	အစိုးရဝန်ထမ်း	အလုပ်သမား (ပုဂ္ဂလိက/ အဖွဲ့အစည်း)	လုပ်ငန်းရှင်	ကိုယ်တိုင်လုပ်	မိသားစု လုပ်ငန်းတွင် လုပ်ကိုင်သူ	အလုပ်ရှာဆဲ	အလုပ်ရှာခဲ့ပါ	အချိန်ပြည့် ကျောင်းတက်သော ကျောင်းသား	အိမ်မှုကိစ္စလုပ်	အငြိမ်းစား၊ သက်ကြီးရွယ်အို	ဖျားနာသူ၊ မသန်စွမ်းသူ	အခြား
ရွှေတောင်မြို့နယ်	၁၀၅,၁၇၈	၅,၁၂၈	၁၇,၅၃၁	၃,၈၂၈	၂၁,၇၉၉	၈,၈၀၃	၂,၂၈၄	၂၃၂	၁၀,၀၂၂	၂၁,၈၀၃	၇,၁၇၅	၈၆၀	၅,၇၁၃
ကျား	၄၈,၂၉၃	၂,၇၁၉	၁၀,၈၁၂	၂,၉၆၆	၁၄,၄၁၈	၃,၄၂၈	၁,၂၂၈	၁၃၅	၄,၈၉၇	၅၈၄	၃,၁၈၁	၄၁၄	၃,၅၁၁
မ	၅၆,၈၈၅	၂,၄၀၉	၆,၇၁၉	၈၆၂	၇,၃၈၁	၅,၃၇၅	၁,၀၅၆	၉၇	၅,၁၂၅	၂၁,၂၁၉	၃,၉၉၄	၄၄၆	၂,၂၀၂
သာယာဝတီခရိုင်	၈၈၆,၅၈၅	၂၀,၁၈၄	၁၄၅,၄၄၃	၄၉,၂၁၂	၁၃၉,၂၇၅	၅၅,၄၃၉	၃၆,၁၆၁	၂,၉၆၉	၉၃,၀၂၇	၂၄၂,၂၉၇	၅၆,၁၉၁	၆,၁၄၈	၄၀,၂၃၉
ကျား	၄၁၈,၂၁၂	၁၀,၁၆၃	၁၀၆,၅၃၁	၄၀,၇၂၇	၁၀၄,၉၈၇	၂၆,၅၄၈	၂၂,၃၆၃	၁,၈၇၆	၄၆,၂၀၂	၅,၉၄၆	၂၂,၈၉၁	၃,၂၁၈	၂၆,၇၆၀
မ	၄၆၈,၃၇၃	၁၀,၀၂၁	၃၈,၉၁၂	၈,၄၈၅	၃၄,၂၈၈	၂၈,၈၉၁	၁၃,၇၉၈	၁,၀၉၃	၄၆,၈၂၅	၂၃၆,၃၅၁	၃၃,၃၀၀	၂,၉၃၀	၁၃,၄၇၉
သာယာဝတီမြို့နယ်	၁၂၃,၂၆၇	၃,၉၆၄	၂၂,၈၅၆	၅,၉၅၈	၁၉,၀၉၆	၇,၇၃၉	၄,၄၁၆	၄၄၄	၁၃,၈၂၆	၃၂,၅၅၂	၇,၈၅၄	၉၈၈	၃,၅၇၄
ကျား	၅၈,၇၈၆	၂,၀၅၈	၁၆,၇၇၇	၅,၁၄၉	၁၃,၉၆၁	၄,၁၆၀	၂,၆၇၆	၂၉၀	၆,၇၅၀	၈၀၇	၃,၁၅၆	၅၄၆	၂,၄၅၆
မ	၆၄,၄၈၁	၁,၉၀၆	၆,၀၇၉	၈၀၉	၅,၁၃၅	၃,၅၇၉	၁,၇၄၀	၁၅၄	၇,၀၇၆	၃၁,၇၄၅	၄,၆၉၈	၄၄၂	၁,၁၁၈
လက်ပံတန်းမြို့နယ်	၁၄၃,၆၄၁	၂,၉၉၄	၂၅,၀၄၅	၉,၈၁၂	၁၉,၁၆၂	၈,၆၃၆	၄,၈၁၅	၅၄၇	၁၈,၂၃၉	၃၇,၃၂၉	၈,၀၃၃	၉၉၄	၈,၀၃၅
ကျား	၆၇,၃၇၅	၁,၄၈၁	၁၇,၇၁၈	၇,၈၈၂	၁၃,၆၅၁	၄,၂၂၀	၃,၁၅၀	၃၂၁	၉,၁၆၀	၁,၁၇၁	၃,၁၆၀	၄၈၇	၄,၉၇၄
မ	၇၆,၂၆၆	၁,၅၁၃	၇,၃၂၇	၁,၉၃၀	၅,၅၁၁	၄,၄၁၆	၁,၆၆၅	၂၂၆	၉,၀၇၉	၃၆,၁၅၈	၄,၈၇၃	၅၀၇	၃,၀၆၁
မင်းလှမြို့နယ်	၁၀၁,၅၃၇	၂,၂၈၄	၁၉,၉၉၃	၄,၉၉၆	၁၅,၉၄၃	၅,၆၉၉	၂,၄၁၂	၂၇၆	၁၀,၈၀၀	၂၈,၁၉၁	၆,၃၆၈	၇၄၁	၃,၈၃၄
ကျား	၄၇,၉၇၂	၁,၂၆၇	၁၄,၃၁၉	၄,၀၄၀	၁၂,၀၀၅	၂,၉၈၉	၁,၄၈၂	၁၈၉	၅,၄၈၉	၆၆၄	၂,၄၅၈	၃၇၈	၂,၆၉၂
မ	၅၃,၅၆၅	၁,၀၁၇	၅,၆၇၄	၉၅၆	၃,၉၃၈	၂,၇၁၀	၉၃၀	၈၇	၅,၃၁၁	၂၇,၅၂၇	၃,၉၁၀	၃၆၃	၁,၁၄၂
အုတ်ဖိုမြို့နယ်	၁၀၅,၈၅၂	၂,၂၄၄	၁၈,၉၄၁	၃,၇၆၅	၁၇,၇၇၄	၅,၄၅၈	၃,၈၃၄	၄၆၂	၁၁,၃၈၇	၃၁,၁၇၁	၇,၀၁၆	၇၆၉	၃,၀၃၁
ကျား	၅၀,၁၁၁	၁,၀၆၁	၁၄,၆၇၆	၃,၁၈၄	၁၃,၇၃၈	၃,၄၇၀	၂,၂၀၄	၂၄၈	၅,၆၅၈	၅၇၂	၂,၈၂၀	၄၀၆	၂,၀၇၄
မ	၅၅,၇၄၁	၁,၁၈၃	၄,၂၆၅	၅၈၁	၄,၀၃၆	၁,၉၈၈	၁,၆၃၀	၂၁၄	၅,၇၂၉	၃၀,၅၉၉	၄,၁၉၆	၃၆၃	၉၅၇
ဇီးကုန်းမြို့နယ်	၅၇,၇၄၁	၁,၅၇၈	၈,၉၁၅	၂,၄၀၃	၉,၆၀၅	၂,၁၃၆	၂,၃၄၈	၂၅၃	၅,၁၃၅	၁၈,၀၀၄	၃,၉၁၇	၄၀၉	၃,၀၃၈
ကျား	၂၇,၂၀၉	၇၅၂	၆,၉၆၂	၂,၁၃၀	၇,၇၁၃	၁,၀၁၈	၁,၄၆၅	၁၇၅	၂,၅၁၂	၃၇၀	၁,၇၆၅	၂၁၇	၂,၁၃၀
မ	၃၀,၅၃၂	၈၂၆	၁,၉၅၃	၂၇၃	၁,၈၉၂	၁,၁၁၈	၈၈၃	၇၈	၂,၆၂၃	၁၇,၆၃၄	၂,၁၅၂	၁၉၂	၉၀၈
နတ်တလင်းမြို့နယ်	၁၄၇,၇၃၈	၂,၇၄၄	၁၈,၄၆၅	၉,၅၅၃	၂၂,၉၂၈	၈,၆၆၆	၈,၁၂၀	၅၄၅	၁၂,၃၉၈	၄၃,၇၉၇	၉,၈၈၂	၈၇၂	၉,၇၆၈
ကျား	၆၉,၇၄၄	၁,၂၉၆	၁၄,၀၃၉	၈,၁၂၆	၁၈,၄၆၈	၃,၅၈၀	၅,၀၇၂	၃၈၆	၆,၁၄၇	၁,၄၀၂	၄,၂၁၂	၄၇၆	၆,၅၄၀
မ	၇၇,၉၉၄	၁,၄၄၈	၄,၄၂၆	၁,၄၂၇	၄,၄၆၀	၅,၀၈၆	၃,၀၄၈	၁၅၉	၆,၂၅၁	၄၂,၃၉၅	၅,၆၇၀	၃၉၆	၃,၂၂၈

ကျား/မ	လုပ်သားအမျိုးအစား												
	စုစုပေါင်း	အစိုးရဝန်ထမ်း	အလုပ်သမား (ပုဂ္ဂလိက/ အဖွဲ့အစည်း)	လုပ်ငန်းရှင်	ကိုယ်တိုင်လုပ်	မိသားစု လုပ်ငန်းတွင် လုပ်ကိုင်သူ	အလုပ်ရှာဆဲ	အလုပ်ရှာခဲ့ပါ	အချိန်ပြည့် ကျောင်းတက်သော ကျောင်းသား	အိမ်မှုကိစ္စလုပ်	အငြိမ်းစား၊ သက်ကြီးရွယ်အို	ဖျားနာသူ၊ မသန်စွမ်းသူ	အခြား
မိုးညိုမြို့နယ်	၁၀၅,၉၅၂	၁,၈၅၆	၁၇,၁၆၅	၆,၅၇၅	၂၀,၉၄၃	၁၁,၇၇၄	၄,၁၁၂	၂၄၀	၁၁,၇၉၂	၂၁,၁၇၄	၆,၆၂၄	၇၂၂	၂,၉၇၅
ကျား	၄၉,၇၂၆	၉၂၅	၁၀,၈၉၀	၄,၉၉၀	၁၄,၅၄၈	၄,၄၆၂	၂,၄၉၂	၁၄၂	၅,၈၆၀	၄၁၀	၂,၇၀၈	၃၆၉	၁,၉၃၀
မ	၅၆,၂၂၆	၉၃၁	၆,၂၇၅	၁,၅၈၅	၆,၃၉၅	၇,၃၁၂	၁,၆၂၀	၉၈	၅,၉၃၂	၂၀,၇၆၄	၃,၉၁၆	၃၅၃	၁,၀၄၅
ကြို့ပင်ကောက်မြို့နယ်	၁၀၀,၈၅၇	၂,၅၂၀	၁၄,၀၆၃	၆,၁၅၀	၁၃,၈၂၄	၅,၃၃၁	၆,၁၀၄	၂၀၂	၉,၄၅၀	၃၀,၀၇၉	၆,၄၉၇	၆၅၃	၅,၉၈၄
ကျား	၄၇,၂၈၉	၁,၃၂၃	၁၁,၁၅၀	၅,၂၂၆	၁၀,၉၀၃	၂,၆၄၉	၃,၈၂၂	၁၂၅	၄,၆၂၆	၅၅၀	၂,၆၁၂	၃၃၉	၃,၉၆၄
မ	၅၃,၅၆၈	၁,၁၉၇	၂,၉၁၃	၉၂၄	၂,၉၂၁	၂,၆၈၂	၂,၂၈၂	၇၇	၄,၈၂၄	၂၉,၅၂၉	၃,၈၈၅	၃၁၄	၂,၀၂၀

မြန်မာနိုင်ငံလူ့ဦးရေနှင့်အိမ်အကြောင်းအရာသန်းခေါင်စာရင်း

သန်းခေါင်စာရင်းအစီရင်ခံစာ အတွဲ (၃ - ဆ)

အပိုင်း (၈) ကလေးမွေးဖွားမှုနှင့်သေဆုံးမှုအကြောင်းအရာများ

ဇယား (၈ - ၁)။ အသက် (၁၅ - ၅၄) နှစ်ရှိ အိမ်ထောင်ကျဖူးသူအမျိုးသမီး၊ ကလေးမွေးဖွားမှုနှင့် သေဆုံးမှုများကို မိခင်၏အသက်အုပ်စုအလိုက် ဖော်ပြသောဇယား

အသက်အုပ်စု	အမျိုးသမီး	အိမ်ထောင်ကျဖူးသူ အမျိုးသမီး	အရှင်မွေးကလေး အရေအတွက်	မွေးဖွားပြီးသေဆုံးသွားသော ကလေးအရေအတွက်
ပဲခူးတိုင်းဒေသကြီး	၁,၄၅၂,၇၉၈	၉၉၂,၉၀၅	၂,၄၉၇,၆၉၇	၂၆၀,၅၈၉
၁၅ - ၁၉	၂၁၂,၄၆၄	၃၀,၀၂၉	၈,၀၉၄	၅၀၂
၂၀ - ၂၄	၁၉၈,၃၁၃	၉၉,၃၁၃	၇၆,၂၁၁	၄,၆၀၆
၂၅ - ၂၉	၁၉၇,၃၅၄	၁၄၁,၆၉၉	၁၉၉,၃၂၉	၁၄,၀၈၃
၃၀ - ၃၄	၁၈၉,၉၈၃	၁၅၄,၆၉၃	၃၂၁,၉၃၁	၂၆,၄၃၈
၃၅ - ၃၉	၁၈၃,၁၅၆	၁၅၆,၅၇၀	၄၂၆,၇၆၈	၃၉,၆၂၇
၄၀ - ၄၄	၁၇၁,၂၈၉	၁၄၈,၄၀၇	၄၈၂,၂၂၁	၅၀,၁၃၅
၄၅ - ၄၉	၁၅၉,၅၇၄	၁၃၉,၂၇၀	၅၀၀,၇၃၉	၅၉,၇၉၀
၅၀ - ၅၄	၁၄၀,၆၆၅	၁၂၂,၉၂၄	၄၈၂,၄၀၄	၆၅,၄၀၈
ပဲခူးခရိုင်	၅၁၉,၁၄၄	၃၄၄,၉၀၃	၉၈၅,၉၉၃	၉၉,၇၂၈
၁၅ - ၁၉	၈၃,၀၇၈	၁၀,၂၁၂	၃,၀၉၃	၁၇၈
၂၀ - ၂၄	၇၃,၄၇၇	၃၅,၁၀၃	၃၀,၈၃၆	၁,၆၈၁
၂၅ - ၂၉	၇၀,၉၄၇	၄၉,၈၀၅	၈၀,၀၀၁	၅,၁၈၅
၃၀ - ၃၄	၆၆,၅၆၆	၅၃,၂၂၆	၁၂၇,၆၇၄	၉,၉၇၃
၃၅ - ၃၉	၆၃,၄၂၅	၅၄,၂၆၆	၁၇၀,၁၆၃	၁၅,၃၇၁
၄၀ - ၄၄	၅၉,၃၆၈	၅၁,၆၄၃	၁၉၁,၇၃၆	၁၉,၄၇၄
၄၅ - ၄၉	၅၅,၆၈၅	၄၈,၉၆၄	၂၀၀,၉၀၆	၂၃,၇၇၇
၅၀ - ၅၄	၄၆,၅၉၈	၄၀,၉၅၄	၁၈၁,၅၈၄	၂၄,၀၈၉
ထောင်ငူခရိုင်	၃၃၀,၀၅၄	၂၂၀,၃၉၂	၆၁၅,၂၆၈	၇၂,၃၉၅
၁၅ - ၁၉	၅၁,၇၀၁	၆,၅၅၃	၂,၀၃၀	၁၃၇
၂၀ - ၂၄	၄၆,၉၂၅	၂၂,၆၃၀	၁၉,၁၀၁	၁,၂၆၉
၂၅ - ၂၉	၄၅,၆၃၃	၃၂,၂၈၈	၄၉,၅၆၁	၃,၈၈၂
၃၀ - ၃၄	၄၂,၉၇၇	၃၄,၈၆၁	၇၉,၇၀၉	၇,၂၅၀
၃၅ - ၃၉	၄၀,၅၆၆	၃၄,၆၉၅	၁၀၄,၃၇၈	၁၀,၆၂၅
၄၀ - ၄၄	၃၈,၂၉၆	၃၃,၃၃၄	၁၂၁,၈၉၀	၁၄,၂၅၉
၄၅ - ၄၉	၃၄,၇၈၂	၃၀,၃၇၈	၁၂၃,၂၃၇	၁၆,၈၃၈
၅၀ - ၅၄	၂၉,၁၇၄	၂၅,၆၅၃	၁၁၅,၃၆၂	၁၈,၁၃၅

အသက်အုပ်စု	အမျိုးသမီး	အိမ်ထောင်ကျဖူးသူ အမျိုးသမီး	အရှင်မွေးကလေး အရေအတွက်	မွေးဖွားပြီးသေဆုံးသွားသော ကလေးအရေအတွက်
ပြည်ခရိုင်	၂၈၄,၉၄၈	၁၉၈,၅၁၀	၃၉၀,၀၆၅	၃၆,၅၆၇
၁၅ - ၁၉	၃၄,၉၀၁	၅,၆၄၄	၁,၁၉၁	၇၁
၂၀ - ၂၄	၃၅,၈၄၂	၁၈,၂၄၁	၁၀,၃၃၃	၅၈၄
၂၅ - ၂၉	၃၈,၄၈၈	၂၇,၄၄၀	၂၈,၉၀၇	၁,၈၇၂
၃၀ - ၃၄	၃၈,၄၈၇	၃၀,၇၅၀	၄၈,၄၆၆	၃,၆၁၀
၃၅ - ၃၉	၃၇,၄၇၈	၃၁,၂၀၁	၆၄,၁၇၁	၅,၄၁၉
၄၀ - ၄၄	၃၅,၃၈၂	၂၉,၉၃၀	၇၃,၄၄၈	၆,၇၀၅
၄၅ - ၄၉	၃၃,၄၀၀	၂၈,၅၉၆	၇၉,၁၅၉	၈,၂၀၉
၅၀ - ၅၄	၃၀,၉၇၀	၂၆,၇၀၈	၈၄,၃၉၀	၁၀,၀၉၇
သာယာဝတီခရိုင်	၃၁၈,၆၅၂	၂၂၉,၁၀၀	၅၀၆,၃၇၁	၅၁,၈၉၉
၁၅ - ၁၉	၄၂,၇၈၄	၇,၆၂၀	၁,၇၈၀	၁၁၆
၂၀ - ၂၄	၄၂,၀၆၉	၂၃,၃၃၉	၁၅,၉၄၁	၁,၀၇၂
၂၅ - ၂၉	၄၂,၂၈၆	၃၂,၁၆၆	၄၀,၈၆၀	၃,၁၄၄
၃၀ - ၃၄	၄၁,၉၅၃	၃၅,၁၅၆	၆၆,၀၈၂	၅,၆၀၅
၃၅ - ၃၉	၄၁,၆၈၇	၃၆,၃၇၈	၈၈,၀၅၆	၈,၂၁၂
၄၀ - ၄၄	၃၈,၂၄၃	၃၃,၅၀၀	၉၅,၁၄၇	၉,၆၉၇
၄၅ - ၄၉	၃၅,၇၀၇	၃၁,၃၃၂	၉၇,၄၃၇	၁၀,၉၆၆
၅၀ - ၅၄	၃၃,၉၂၃	၂၉,၆၀၉	၁၀၁,၀၆၈	၁၃,၀၈၇

ဇယား (၈ - ၂)။ အသက် (၁၅ - ၄၉) နှစ်ရှိ အိမ်ထောင်ကျဖူးသူအမျိုးသမီးများ၏ (၁၂) လအတွင်း ကလေးမွေးဖွားမှုနှင့် သေဆုံးမှုများကို မိခင်၏ အသက်အုပ်စုအလိုက် ဖော်ပြသောဇယား

အသက်အုပ်စု	အမျိုးသမီး	အိမ်ထောင်ကျဖူးသူ အမျိုးသမီး	လွန်ခဲ့သော(၁၂)လအတွင်း အရှင်မွေးကလေးအရေအတွက်	မွေးဖွားပြီးသေဆုံးသွားသော ကလေးအရေအတွက်	အသက်အပိုင်းအခြား အလိုက် မွေးနှုန်း
ပဲခူးတိုင်းဒေသကြီး	၁,၃၁၂,၁၃၃	၈၆၉,၉၈၁	၈၄,၀၀၂	၃,၃၁၇	၆၄
၁၅ - ၁၉	၂၁၂,၄၆၄	၃၀,၀၂၉	၃,၈၆၁	၂၄၉	၁၈
၂၀ - ၂၄	၁၉၈,၃၁၃	၉၉,၃၁၃	၁၈,၂၅၂	၇၄၂	၉၂
၂၅ - ၂၉	၁၉၇,၃၅၄	၁၄၁,၆၉၉	၂၂,၉၈၄	၈၁၇	၁၁၆
၃၀ - ၃၄	၁၈၉,၉၈၃	၁၅၄,၆၉၃	၁၉,၂၁၃	၆၉၈	၁၀၁
၃၅ - ၃၉	၁၈၃,၁၅၆	၁၅၆,၅၇၀	၁၂,၈၉၄	၄၈၅	၇၀
၄၀ - ၄၄	၁၇၁,၂၈၉	၁၄၈,၄၀၇	၅,၆၇၈	၂၅၆	၃၃
၄၅ - ၄၉	၁၅၉,၅၇၄	၁၃၉,၂၇၀	၁,၁၂၀	၇၀	၇
စုစုပေါင်းကလေးမွေးနှုန်း					၂.၁၉
ပဲခူးခရိုင်	၄၇၂,၅၄၆	၃၀၃,၉၄၉	၃၂,၆၆၆	၁,၁၃၁	၆၉
၁၅ - ၁၉	၈၃,၀၇၈	၁၀,၂၁၂	၁,၅၁၅	၉၄	၁၈
၂၀ - ၂၄	၇၃,၄၇၇	၃၅,၁၀၃	၇,၂၁၈	၂၆၁	၉၈
၂၅ - ၂၉	၇၀,၉၄၇	၄၉,၈၀၅	၈,၉၄၃	၂၇၀	၁၂၆
၃၀ - ၃၄	၆၆,၅၆၆	၅၃,၉၂၆	၇,၃၃၈	၂၃၄	၁၁၀
၃၅ - ၃၉	၆၃,၄၂၅	၅၄,၂၉၆	၄,၉၉၁	၁၆၀	၇၉
၄၀ - ၄၄	၅၉,၃၆၈	၅၁,၆၄၃	၂,၂၁၂	၈၂	၃၇
၄၅ - ၄၉	၅၅,၆၈၅	၄၈,၉၆၄	၄၄၉	၃၀	၈
စုစုပေါင်းကလေးမွေးနှုန်း					၂.၃၈
ထောင်ငူခရိုင်	၃၀၀,၈၈၀	၁၉၄,၇၃၉	၂၁,၉၈၇	၉၈၄	၇၃
၁၅ - ၁၉	၅၁,၇၀၁	၆,၅၅၃	၉၅၆	၆၅	၁၈
၂၀ - ၂၄	၄၆,၉၂၅	၂၂,၆၃၀	၄,၇၆၀	၂၃၄	၁၀၁
၂၅ - ၂၉	၄၅,၆၃၃	၃၂,၂၈၈	၅,၉၅၆	၂၅၄	၁၃၁
၃၀ - ၃၄	၄၂,၉၇၇	၃၄,၈၆၁	၅,၀၃၄	၂၀၂	၁၁၇
၃၅ - ၃၉	၄၀,၅၆၆	၃၄,၆၉၅	၃,၃၆၃	၁၃၄	၈၃
၄၀ - ၄၄	၃၈,၂၉၆	၃၃,၃၃၄	၁,၆၀၀	၈၂	၄၂
၄၅ - ၄၉	၃၄,၃၈၂	၃၀,၃၇၈	၃၁၈	၁၃	၉
စုစုပေါင်းကလေးမွေးနှုန်း					၂.၅၁

အသက်အုပ်စု	အမျိုးသမီး	အိမ်ထောင်ကျဖူးသူ အမျိုးသမီး	လွန်ခဲ့သော(၁၂)လအတွင်း အရှင်မွေးကလေးအရေအတွက်	မွေးဖွားပြီးသေဆုံးသွားသော ကလေးအရေအတွက်	အသက်အပိုင်းအခြား အလိုက် မွေးနှုန်း
ပြည်ခရိုင်	၂၅၃,၉၇၈	၁၇၁,၈၀၂	၁၂,၀၂၂	၄၃၉	၄၇
၁၅ - ၁၉	၃၄,၉၀၁	၅,၆၄၄	၅၃၈	၃၈	၁၅
၂၀ - ၂၄	၃၅,၈၄၂	၁၈,၂၄၁	၂,၄၇၂	၈၈	၆၉
၂၅ - ၂၉	၃၈,၄၈၈	၂၇,၄၄၀	၃,၃၄၂	၉၉	၈၇
၃၀ - ၃၄	၃၈,၄၈၇	၃၀,၇၅၀	၂,၉၀၃	၁၀၀	၇၅
၃၅ - ၃၉	၃၇,၄၇၈	၃၁,၂၀၁	၁,၈၇၆	၇၀	၅၀
၄၀ - ၄၄	၃၅,၃၈၂	၂၉,၉၃၀	၇၄၀	၃၂	၂၁
၄၅ - ၄၉	၃၃,၄၀၀	၂၈,၅၉၆	၁၅၁	၁၂	၅
စုစုပေါင်းကလေးမွေးနှုန်း					၁.၆၁
သာယာဝတီခရိုင်	၂၈၄,၇၂၉	၁၉၉,၄၉၁	၁၇,၃၂၇	၇၆၃	၆၁
၁၅ - ၁၉	၄၂,၇၈၄	၇,၆၂၀	၈၅၂	၅၂	၂၀
၂၀ - ၂၄	၄၂,၀၆၉	၂၃,၃၃၉	၃,၈၀၂	၁၅၉	၉၀
၂၅ - ၂၉	၄၂,၂၈၆	၃၂,၁၆၆	၄,၇၄၃	၁၉၄	၁၁၂
၃၀ - ၃၄	၄၁,၉၅၃	၃၅,၁၅၆	၃,၉၃၈	၁၆၂	၉၄
၃၅ - ၃၉	၄၁,၆၈၇	၃၆,၃၇၈	၂,၆၆၄	၁၂၁	၆၄
၄၀ - ၄၄	၃၈,၂၄၃	၃၃,၅၀၀	၁,၁၂၆	၆၀	၂၉
၄၅ - ၄၉	၃၅,၇၀၇	၃၁,၃၃၂	၂၀၂	၁၅	၆
စုစုပေါင်းကလေးမွေးနှုန်း					၂.၀၈

မြန်မာနိုင်ငံလူ့ဦးရေနှင့်အိမ်အကြောင်းအရာသန်းခေါင်စာရင်း

သန်းခေါင်စာရင်းအစီရင်ခံစာ အတွဲ (၃ - ဆ)

အပိုင်း (ဆ) ကိုင်ဆောင်သည့်လက်မှတ်အမျိုးအစား

ဇယား (ဆ - ၁)။ အသက် (၁၀) နှစ်နှင့်အထက်လူဦးရေကို ကိုင်ဆောင်သည့်လက်မှတ်အမျိုးအစားအလိုက် အသက်အုပ်စုဖြင့်ဖော်ပြသောဇယား

အသက်အုပ်စု	ကိုင်ဆောင်သည့်လက်မှတ်အမျိုးအစား									
	စုစုပေါင်း	နိုင်ငံသားစိစစ်ရေးကတ်	ဧည့်နိုင်ငံသားကတ်	နိုင်ငံသားပြုခွင့်ရသူကတ်	အမျိုးသားမှတ်ပုံတင်ကတ်	သာသနာဝင်ကတ်	ယာယီသက်သေခံကတ်	နိုင်ငံခြားသားမှတ်ပုံတင်လက်မှတ်	နိုင်ငံခြားသားနိုင်ငံကူးလက်မှတ်	မည်သည့်ကတ်မှမကိုင်ဆောင်သူ
ပဲခူးတိုင်းဒေသကြီး	၃,၉၇၇,၇၃၀	၂,၆၂၄,၁၅၃	၂,၈၉၀	၃၈,၃၂၈	၃၃,၂၇၄	၂၄,၈၅၉	၁၈,၀၁၂	၆၈၂	၁,၁၈၇	၁,၂၃၄,၃၄၅
၁၀ - ၁၄	၄၉၄,၂၀၃	၄၄,၇၁၅	၅၉	၄၃၈	၁၆၁	၈၆၁	၇၂၄	၈	၃၅၁	၄၄၆,၈၈၆
၁၅ - ၁၉	၄၂၅,၇၂၆	၁၅၄,၇၄၀	၁၁၃	၁,၀၈၁	၃၉၈	၁,၂၉၂	၁,၃၉၀	၁၁	၁၉၀	၂၆၆,၅၁၁
၂၀ - ၂၄	၃၈၄,၄၂၃	၂၆၀,၆၀၀	၂၆၀	၄,၈၀၁	၁,၁၉၄	၁,၉၆၃	၂,၀၀၀	၂၀	၁၁၁	၁၁၃,၄၇၄
၂၅ - ၂၉	၃၇၈,၆၄၉	၂၈၈,၅၁၀	၃၈၁	၆,၃၈၈	၁,၃၄၅	၂,၃၂၅	၂,၃၈၉	၃၄	၁၀၇	၇၇,၁၇၀
၃၀ - ၃၄	၃၆၄,၂၀၆	၂၈၆,၅၅၁	၂၃၁	၄,၉၈၂	၁,၀၃၅	၁,၈၁၈	၂,၃၆၄	၃၃	၈၆	၆၇,၁၀၆
၃၅ - ၃၉	၃၄၉,၇၀၆	၂၈၀,၁၄၈	၁၅၉	၃,၇၆၈	၉၂၁	၁,၈၉၈	၂,၁၉၆	၃၉	၆၄	၆၀,၅၁၃
၄၀ - ၄၄	၃၂၄,၃၂၉	၂၆၈,၅၂၀	၁၇၇	၃,၃၂၉	၂,၃၄၄	၁,၈၆၉	၁,၇၀၆	၄၈	၅၄	၄၆,၂၈၂
၄၅ - ၄၉	၃၀၀,၆၇၉	၂၅၃,၄၅၉	၁၉၁	၃,၀၉၇	၃,၃၂၇	၁,၉၉၅	၁,၃၁၀	၇၀	၇၂	၃၇,၁၅၈
၅၀ - ၅၄	၂၆၄,၃၆၈	၂၂၃,၂၇၆	၃၁၇	၂,၉၄၉	၃,၆၈၀	၁,၉၈၅	၁,၁၀၃	၈၅	၅၇	၃၀,၉၁၆
၅၅ - ၅၉	၂၁၈,၅၉၄	၁၈၄,၀၇၀	၃၂၃	၂,၃၈၄	၃,၆၀၁	၁,၉၁၉	၉၆၁	၇၉	၃၄	၂၅,၂၂၃
၆၀ - ၆၄	၁၆၄,၅၀၅	၁၃၇,၁၉၅	၂၃၃	၁,၈၁၁	၃,၃၉၀	၁,၈၀၃	၆၈၂	၆၇	၂၆	၁၉,၂၉၈
၆၅ - ၆၉	၁၁၀,၄၆၆	၉၀,၆၉၆	၁၅၆	၁,၁၇၀	၂,၉၁၂	၁,၅၃၃	၄၇၂	၄၄	၁၃	၁၃,၄၇၀
၇၀ - ၇၄	၇၂,၅၈၉	၅၇,၅၇၄	၈၉	၇၉၁	၂,၅၂၆	၁,၁၈၇	၂၆၆	၃၅	၈	၁၀,၁၁၃
၇၅ - ၇၉	၆၂,၈၆၃	၄၈,၇၃၆	၈၇	၆၃၁	၂,၈၁၂	၁,၁၃၅	၂၂၆	၃၇	၇	၉,၁၉၂
၈၀ - ၈၄	၃၇,၉၃၂	၂၈,၃၈၂	၆၈	၄၀၇	၁,၉၇၉	၇၃၉	၁၃၁	၃၂	၆	၆,၁၈၈
၈၅ - ၈၉	၁၇,၄၂၂	၁၂,၃၇၁	၂၅	၁၈၈	၁,၁၀၉	၃၇၇	၆၀	၂၃	-	၃,၂၆၉
၉၀ နှစ်နှင့်အထက်	၇,၀၇၀	၄,၆၁၀	၂၁	၁၁၃	၅၄၀	၁၆၀	၃၂	၁၇	၁	၁,၅၇၆

ဇယား (ဆ - ၂)။ အသက် (၁၀) နှစ်နှင့်အထက်လူဦးရေကို ကိုင်ဆောင်သည့်လက်မှတ်အမျိုးအစားအလိုက် မြို့ပြ/ကျေးလက် ခွဲခြားဖော်ပြသောဇယား

မြို့ပြ/ကျေးလက်	ကိုင်ဆောင်သည့်လက်မှတ်အမျိုးအစား									
	စုစုပေါင်း	နိုင်ငံသား စိစစ်ရေးကတ်	ဧည့်နိုင်ငံသား ကတ်	နိုင်ငံသားပြုခွင့် ရသူကတ်	အမျိုးသား မှတ်ပုံတင်ကတ်	သာသနာဝင် ကတ်	ယာယီ သက်သေခံကတ်	နိုင်ငံခြားသား မှတ်ပုံတင် လက်မှတ်	နိုင်ငံခြားသား နိုင်ငံကူး လက်မှတ်	မည်သည့် ကတ်မှ မကိုင်ဆောင်သူ
ပဲခူးတိုင်းဒေသကြီး										
မြို့ပြ	၃,၉၇၇,၇၃၀	၂,၆၂၄,၁၅၃	၂,၈၉၀	၃၈,၃၂၈	၃၃,၂၇၄	၂၄,၈၅၉	၁၈,၀၁၂	၆၈၂	၁,၁၈၇	၁,၂၃၄,၃၄၅
ကျေးလက်	၉၀၄,၈၄၀	၆၅၈,၆၅၃	၁,၆၅၉	၉,၂၆၆	၁၀,၂၆၆	၁၁,၃၈၀	၅,၇၉၅	၅၀၇	၃၇၀	၂၀၆,၉၄၄
	၃,၀၇၂,၈၉၀	၁,၉၈၂,၈၀၆	၁,၂၃၉	၄၇,၆၀၄	၄၃,၅၄၀	၃၆,၂၃၉	၂၃,၈၀၇	၁,၁၈၉	၁,၅၅၇	၁,၄၄၁,၂၈၉
ပဲခူးခရိုင်										
မြို့ပြ	၁,၄၀၇,၉၄၀	၈၇၅,၁၆၇	၁,၀၂၁	၂၁,၁၆၈	၁၀,၄၂၂	၁၀,၃၉၇	၄,၅၇၃	၂၀၂	၅၀၂	၄၈၄,၄၈၈
ကျေးလက်	၃၈၅,၇၅၈	၂၆၄,၄၄၅	၅၆၀	၄,၂၄၂	၄,၅၉၃	၅,၄၆၉	၁,၇၅၆	၁၂၈	၁၈၅	၁၀၄,၃၄၉
	၁,၇၉၃,၇၀၀	၁,၁၃၉,၆၁၂	၁,၅၈၁	၂၅,၄၁၀	၁၅,၀၁၅	၁၅,၈၆၆	၆,၃၂၉	၃၃၀	၆၈၇	၅၈၈,၈၃၇
ပဲခူးမြို့နယ်										
မြို့ပြ	၄၀၂,၅၈၇	၂၆၃,၁၇၁	၂၈၃	၂,၂၉၀	၄,၁၃၇	၅,၇၅၀	၁,၇၀၂	၉၉	၂၅၈	၁၂၄,၈၉၇
ကျေးလက်	၂၁၃,၉၅၁	၁၄၇,၃၇၄	၂၄၀	၁,၇၁၃	၂,၄၄၂	၄,၁၇၈	၁,၀၂၆	၇၁	၁၃၅	၅၆,၇၇၂
	၆၁၆,၅၃၈	၄၁၀,၅၄၅	၅၂၃	၃,၉၉၃	၆,၅၇၉	၉,၉၂၈	၂,၇၂၈	၁၆၉	၃၉၃	၁၈၁,၆၆၉
သနပ်ပင်မြို့နယ်										
မြို့ပြ	၁၁၂,၁၅၁	၆၀,၇၈၉	၉၃	၁,၆၁၁	၅၇၂	၅၀၇	၂၂၉	၁၇	၃၈	၄၈,၂၉၅
ကျေးလက်	၁၂,၈၂၀	၈,၀၀၉	၂၈	၂၀၄	၉၈	၉၆	၇၈	၄	၈	၄,၂၉၅
	၁၂၅,၉၇၁	၆၈,၇၉၈	၁၂၁	၁,၈၁၅	၆၇၀	၆၀၃	၃၀၇	၂၁	၄၆	၅၂,၅၈၀
ကဝမြို့နယ်										
မြို့ပြ	၁၅၄,၄၅၆	၉၇,၆၉၁	၅၆	၁,၇၇၃	၉၃၃	၅၃၈	၃၄၉	၆	၃၁	၅၃,၀၇၉
ကျေးလက်	၁၄,၂၈၂	၉,၈၃၅	၁၃	၄၀၆	၁၀၈	၅၁	၆၈	၄	၁	၃,၇၉၆
	၁၆၈,၇၃၈	၁၀၇,၅၂၆	၆၉	၂,၁၇၉	၁,၀၄၁	၅၈၉	၄၁၇	၁၀	၃၂	၅၆,၈၇၅
ဝေါမြို့နယ်										
မြို့ပြ	၁၃၆,၇၂၇	၈၇,၀၅၈	၁၀၂	၁,၁၁၅	၁,၀၈၉	၅၉၈	၃၇၁	၆	၃၈	၄၆,၃၅၀
ကျေးလက်	၁၈,၆၆၇	၁၂,၆၄၁	၄၁	၂၃၂	၂၃၃	၁၀၈	၁၅၄	၁	၁	၅,၂၅၆
	၁၅၅,၃၉၄	၉၉,၆၉၉	၁၄၃	၁,၃၄၇	၁,၃၂၂	၇၀၆	၅၂၅	၇	၃၉	၅၁,၆၀၆
ညောင်လေးပင်မြို့နယ်										
မြို့ပြ	၁၆၀,၈၂၃	၁၀၈,၃၁၀	၉၈	၄၀၇	၆၈၃	၈၆၉	၁၈၃	၂၉	၃၉	၅၀,၂၀၅
ကျေးလက်	၄၈,၇၃၃	၃၄,၀၈၆	၇၄	၂၆၀	၄၂၆	၃၈၂	၉၄	၂၆	၁၉	၁၃,၃၆၆
	၂၀၉,၅၅၆	၁၄၂,၃၉၆	၁၇၂	၆၆၇	၁,၁၀၉	၁,၂၅၁	၂၇၇	၅၅	၅၈	၆၃,၅၇၁
ကျောက်တံခါးမြို့နယ်										
မြို့ပြ	၁၉၇,၁၉၇	၁၀၈,၈၁၆	၂၃၆	၁၃,၃၇၀	၈၃၇	၇၀၈	၇၆၉	၃၄	၅၃	၇၂,၃၇၄
ကျေးလက်	၂၅,၉၅၆	၁၇,၂၄၂	၉၂	၁,၂၄၁	၂၃၆	၁၈၅	၁၂၅	၁၃	၁၃	၆,၈၀၉
	၂၂၃,၁၅၃	၁၂၆,၀၅၈	၃၂၈	၁၄,၆၁၁	၁,၀၇၃	၈၉၃	၈၉၄	၄၇	၆၆	၇၉,၁၈၃

မြို့ပြ/ကျေးလက်	ကိုင်းဆောင်သည့်လက်မှတ်အမျိုးအစား									
	စုစုပေါင်း	နိုင်ငံသား စိစစ်ရေးကတ်	ဧည့်နိုင်ငံသား ကတ်	နိုင်ငံသားပြုခွင့် ရသူကတ်	အမျိုးသား မှတ်ပုံတင်ကတ်	သာသနာဝင် ကတ်	ယာယီ သက်သေခံကတ်	နိုင်ငံခြားသား မှတ်ပုံတင် လက်မှတ်	နိုင်ငံခြားသား နိုင်ငံကူး လက်မှတ်	မည်သည့် ကတ်မှ မကိုင်းဆောင်သူ
ဒိုက်ဦးမြို့နယ်	၁၆၁,၄၇၂	၁၀၄,၄၂၇	၁၂၇	၄၀၈	၁,၀၉၆	၉၆၀	၄၃၀	၅	၃၂	၅၃,၉၈၇
မြို့ပြ	၃၁,၅၂၈	၂၂,၀၁၅	၅၉	၁၀၉	၃၀၄	၂၇၀	၆၄	၅	၆	၈,၆၉၆
ကျေးလက်	၁၂၉,၉၄၄	၈၂,၄၁၂	၆၈	၂၉၉	၇၉၂	၆၉၀	၃၆၆	-	၂၆	၄၅,၂၉၁
ရွှေကျင်မြို့နယ်	၈၂,၅၂၇	၄၄,၉၀၅	၂၆	၁၉၄	၁,၀၇၅	၄၆၇	၅၄၀	၆	၁၃	၃၅,၃၀၁
မြို့ပြ	၁၉,၈၂၁	၁၃,၂၇၃	၁၄	၇၇	၇၄၆	၁၉၉	၁၄၇	၄	၂	၅,၃၅၉
ကျေးလက်	၆၂,၇၀၆	၃၁,၆၃၂	၁၂	၁၁၇	၃၂၉	၂၆၈	၃၉၃	၂	၁၁	၂၉,၉၄၂
တောင်ငူခရိုင်	၈၉၆,၈၁၆	၅၈၁,၅၉၉	၇၉၉	၁၂,၇၆၈	၁၀,၄၁၇	၄,၈၅၀	၄,၆၆၁	၁၃၀	၃၅၃	၂၈၁,၂၃၉
မြို့ပြ	၁၉၄,၄၅၄	၁၄၃,၈၁၄	၄၂၅	၃,၁၁၆	၃,၅၂၃	၁,၅၇၇	၁,၂၈၄	၈၈	၇၆	၄၀,၅၅၁
ကျေးလက်	၇၀၂,၃၆၂	၄၃၇,၇၈၅	၃၇၄	၉,၆၅၂	၆,၈၉၄	၃,၂၇၃	၃,၃၇၇	၄၂	၂၇၇	၂၄၀,၆၈၈
တောင်ငူမြို့နယ်	၂၁၅,၁၃၀	၁၅၄,၃၂၁	၃၀၂	၁,၈၄၈	၃,၇၃၅	၁,၅၅၃	၁,၂၈၀	၈၄	၇၁	၅၁,၉၃၆
မြို့ပြ	၉၂,၇၉၁	၇၀,၀၈၇	၂၄၄	၁,၄၇၀	၂,၂၆၁	၉၁၈	၄၈၄	၇၀	၂၆	၁၇,၂၃၁
ကျေးလက်	၁၂၂,၃၃၉	၈၄,၂၃၄	၅၈	၃၇၈	၁,၄၇၄	၆၃၅	၇၉၆	၁၄	၄၅	၃၄,၇၀၅
ရေတာရှည်မြို့နယ်	၁၇၀,၅၅၈	၁၀၈,၇၅၈	၉၆	၄၂၇	၁,၇၅၈	၉၆၀	၈၂၉	၁၅	၇၃	၅၇,၆၄၂
မြို့ပြ	၂၀,၅၄၁	၁၅,၇၉၀	၄၁	၆၄	၁၇၁	၁၄၇	၉၉	၂	၁၅	၄,၂၁၂
ကျေးလက်	၁၅၀,၀၁၇	၉၂,၉၆၈	၅၅	၃၆၃	၁,၅၈၇	၈၁၃	၇၃၀	၁၃	၅၈	၅၃,၄၃၀
ကျောက်ကြီးမြို့နယ်	၈၆,၅၇၁	၄၆,၆၉၀	၃၈	၄၇၇	၉၆၂	၄၇၉	၅၁၈	၁	၅၇	၃၇,၃၄၉
မြို့ပြ	၈,၆၄၀	၆,၂၅၃	၇	၁၃	၇၃	၅၄	၄၇	-	၃	၂,၁၉၀
ကျေးလက်	၇၇,၉၃၁	၄၀,၄၃၇	၃၁	၄၆၄	၈၈၉	၄၂၅	၄၇၁	၁	၅၄	၃၅,၁၅၉
ဖြူးမြို့နယ်	၂၀၄,၄၈၈	၁၂၆,၂၆၇	၂၄၂	၈,၆၆၄	၂,၅၂၂	၈၆၅	၁,၅၈၁	၂၈	၈၁	၆၄,၂၃၈
မြို့ပြ	၅၂,၆၈၄	၃၆,၃၂၈	၁၁၇	၁,၅၄၀	၉၀၀	၃၀၂	၆၁၅	၁၅	၃၂	၁၂,၈၃၅
ကျေးလက်	၁၅၁,၈၀၄	၉၀,၉၃၉	၁၂၅	၇,၁၂၄	၁,၆၂၂	၅၆၃	၉၆၆	၁၃	၄၉	၅၁,၄၀၃
အုတ်တွင်းမြို့နယ်	၁၂၇,၄၃၀	၈၆,၅၅၀	၇၂	၁,၁၀၄	၉၇၈	၆၁၇	၁၉၁	၂	၃၉	၃၇,၈၇၇
မြို့ပြ	၁၁,၅၇၁	၉,၀၅၆	၈	၁၆	၅၆	၁၃၇	၁၆	၁	-	၂,၂၈၁
ကျေးလက်	၁၁၅,၈၅၉	၇၇,၄၉၄	၆၄	၁,၀၈၈	၉၂၂	၄၈၀	၁၇၄	၁	၃၉	၃၅,၅၉၆
ထန်းတပင်မြို့နယ်	၉၂,၆၃၉	၅၉,၀၁၃	၄၉	၂၄၈	၄၆၂	၃၇၆	၂၆၂	-	၃၂	၃၂,၁၉၇
မြို့ပြ	၈,၂၂၇	၆,၃၀၀	၈	၁၃	၆၂	၁၉	၂၃	-	-	၁,၈၀၂
ကျေးလက်	၈၄,၄၁၂	၅၂,၇၁၃	၄၁	၂၃၅	၄၀၀	၃၅၇	၂၃၉	-	၃၂	၃၀,၃၉၅

မြို့ပြ/ကျေးလက်	ကိုဏ်ဆောင်သည့်လက်မှတ်အမျိုးအစား									
	စုစုပေါင်း	နိုင်ငံသားစိစစ်ရေးကတ်	ဧည့်နိုင်ငံသားကတ်	နိုင်ငံသားပြုခွင့်ရသူကတ်	အမျိုးသားမှတ်ပုံတင်ကတ်	သာသနာဝင်ကတ်	ယာယီသက်သေခံကတ်	နိုင်ငံခြားသားမှတ်ပုံတင်လက်မှတ်	နိုင်ငံခြားသားနိုင်ငံကူးလက်မှတ်	မည်သည့်ကတ်မှမကိုဏ်ဆောင်သူ
ပြည်ခရိုင်	၇၈၆,၃၈၉	၅၈၄,၈၃၆	၄၃၅	၁,၉၂၈	၅,၉၃၆	၅,၄၇၃	၆,၅၂၇	၁၄၅	၁၇၂	၁၈၀,၉၃၇
မြို့ပြ	၁၉၅,၉၆၀	၁၅၂,၇၂၅	၂၈၄	၁,၁၀၀	၁,၂၉၆	၂,၉၄၂	၂,၃၈၂	၁၂၀	၆၈	၃၅,၀၄၃
ကျေးလက်	၅၉၀,၄၂၉	၄၃၂,၁၁၁	၁၅၁	၈၂၈	၄,၆၄၀	၂,၅၃၁	၄,၁၄၅	၂၅	၁၀၄	၁၄၅,၈၉၄
ပြည်မြို့နယ်	၂၁၈,၈၅၄	၁၆၂,၉၉၃	၂၄၇	၈၆၂	၂,၅၂၉	၂,၈၁၀	၂,၂၇၇	၁၀၄	၉၂	၄၆,၉၄၀
မြို့ပြ	၁၁၆,၉၂၁	၈၇,၉၇၉	၂၂၆	၇၃၈	၁,၀၁၆	၂,၂၉၄	၁,၆၈၁	၉၀	၅၃	၂၂,၈၄၄
ကျေးလက်	၁၀၁,၉၃၃	၇၅,၀၁၄	၂၁	၁၂၄	၁,၅၁၃	၅၁၆	၅၉၆	၁၄	၃၉	၂၄,၀၉၆
ပေါက်ခေါင်းမြို့နယ်	၁၀၅,၈၉၃	၇၃,၃၅၂	၃၃	၂၃၇	၈၄၃	၃၆၅	၁,၆၂၆	၄	၂၅	၂၉,၄၀၈
မြို့ပြ	၁၂,၁၆၁	၉,၇၉၈	၅	၈၀	၅၄	၅၁	၁၁၇	-	၅	၂,၀၅၁
ကျေးလက်	၉၃,၇၃၂	၆၃,၅၅၄	၂၈	၁၅၇	၇၈၉	၃၁၄	၁,၅၀၉	၄	၂၀	၂၇,၃၅၇
ပန်းတောင်းမြို့နယ်	၁၂၃,၀၈၂	၉၇,၅၂၁	၁၈	၂၂၆	၄၄၂	၆၃၇	၂၂၂	-	၁၂	၂၄,၀၀၄
မြို့ပြ	၁၅,၁၀၃	၁၂,၃၂၂	၄	၄၄	၄၀	၁၁၅	၄၃	-	၁	၂,၅၃၄
ကျေးလက်	၁၀၇,၉၇၉	၈၅,၁၉၉	၁၄	၁၈၂	၄၀၂	၅၂၂	၁၇၉	-	၁၁	၂၁,၄၇၀
ပေါင်းတည်မြို့နယ်	၁၁၈,၇၉၉	၈၆,၂၃၃	၉၃	၂၀၅	၄၆၇	၄၄၆	၅၂၂	၂၃	၁၄	၃၀,၇၅၆
မြို့ပြ	၂၂,၄၂၁	၁၈,၆၂၄	၃၇	၁၁၆	၄၉	၁၅၄	၁၆၅	၂၀	၃	၃,၂၅၃
ကျေးလက်	၉၆,၃၇၈	၆၇,၆၀၉	၅၆	၈၉	၄၁၈	၂၉၂	၃၅၇	၃	၁၁	၂၇,၅၀၃
သဲကုန်းမြို့နယ်	၁၁၄,၅၈၃	၈၆,၉၉၈	၂၄	၂၆၇	၈၅၈	၅၄၉	၁,၄၈၄	၁၃	၁၈	၂၄,၃၇၂
မြို့ပြ	၁၃,၈၆၃	၁၁,၂၃၃	၁၀	၈၃	၉၇	၁၂၂	၂၉၆	၉	၆	၂,၀၀၇
ကျေးလက်	၁၀၀,၇၂၀	၇၅,၇၆၅	၁၄	၁၈၄	၇၆၁	၄၂၇	၁,၁၈၈	၄	၁၂	၂၂,၃၆၅
ရွှေတောင်မြို့နယ်	၁၀၅,၁၇၈	၇၇,၆၉၉	၂၀	၁၃၁	၇၉၇	၆၆၆	၃၉၆	၁	၁၁	၂၅,၄၅၇
မြို့ပြ	၁၅,၄၉၁	၁၂,၇၆၉	၂	၃၉	၄၀	၂၀၆	၈၀	၁	-	၂,၃၅၄
ကျေးလက်	၈၉,၆၈၇	၆၄,၉၃၀	၁၈	၉၂	၇၅၇	၄၆၀	၃၁၆	-	၁၁	၂၃,၁၀၃
သာယာဝတီခရိုင်	၈၈၆,၅၈၅	၅၈၂,၅၅၁	၆၃၅	၂,၄၆၄	၆,၄၉၉	၄,၁၃၉	၂,၂၅၁	၂၀၅	၁၆၀	၂၈၇,၆၈၁
မြို့ပြ	၁၂၈,၆၆၈	၉၇,၆၃၉	၃၈၉	၈၀၈	၈၅၄	၁,၃၉၂	၃၇၃	၁၇၁	၄၁	၂၇,၀၀၁
ကျေးလက်	၇၅၇,၉၁၇	၄၈၄,၉၁၂	၂၄၆	၁,၆၅၆	၅,၆၄၅	၂,၇၄၇	၁,၈၇၈	၃၄	၁၁၉	၂၆၀,၆၈၀

မြို့ပြ/ကျေးလက်	ကိုဏ်ဆောင်သည့်လက်မှတ်အမျိုးအစား									
	စုစုပေါင်း	နိုင်ငံသား စိစစ်ရေးကတ်	ဧည့်နိုင်ငံသား ကတ်	နိုင်ငံသားပြုခွင့် ရသူကတ်	အမျိုးသား မှတ်ပုံတင်ကတ်	သာသနာဝင် ကတ်	ယာယီ သက်သေခံကတ်	နိုင်ငံခြားသား မှတ်ပုံတင် လက်မှတ်	နိုင်ငံခြားသား နိုင်ငံကူး လက်မှတ်	မည်သည့် ကတ်မှ မကိုင်ဆောင်သူ
သာယာဝတီမြို့နယ်	၁၂၃,၂၆၇	၇၈,၂၈၁	၁၂၃	၆၀၂	၁,၄၉၂	၅၄၆	၂၃၀	၆၁	၁၉	၄၁,၉၁၃
မြို့ပြ	၃၀,၃၉၉	၂၂,၄၃၈	၈၇	၂၉၄	၃၄၆	၁၉၀	၅၆	၅၃	၁၀	၆,၉၂၅
ကျေးလက်	၉၂,၈၆၈	၅၅,၈၄၃	၃၆	၃၀၈	၁,၁၄၆	၃၅၆	၁၇၄	၈	၉	၃၄,၉၈၈
လက်ပံတန်းမြို့နယ်	၁၄၃,၆၄၁	၈၇,၂၄၅	၅၆	၃၅၆	၉၀၈	၅၈၅	၈၁၃	၁၈	၂၀	၅၃,၆၄၀
မြို့ပြ	၂၀,၈၉၆	၁၄,၈၉၁	၂၅	၁၄၉	၂၄၃	၁၇၉	၉၅	၈	၅	၅,၃၀၁
ကျေးလက်	၁၂၂,၇၄၅	၇၂,၃၅၄	၃၁	၂၀၇	၆၆၅	၄၀၆	၇၁၈	၁၀	၁၅	၄၈,၃၃၉
မင်းလှမြို့နယ်	၁၀၁,၅၃၇	၇၂,၂၂၄	၈၅	၂၁၄	၃၆၉	၅၁၇	၂၀၃	၄၃	၂၄	၂၇,၈၅၈
မြို့ပြ	၁၀,၀၇၄	၇,၉၆၃	၆၃	၉၈	၂၀	၁၇၄	၂၅	၃၉	၁	၁,၆၉၁
ကျေးလက်	၉၁,၄၆၃	၆၄,၂၆၁	၂၂	၁၁၆	၃၄၉	၃၄၃	၁၇၈	၄	၂၃	၂၆,၁၆၇
အုတ်ဖိုမြို့နယ်	၁၀၅,၈၅၂	၇၀,၃၃၃	၁၈၃	၃၂၇	၆၃၄	၄၄၃	၂၃၆	၆	၁၂	၃၃,၆၇၈
မြို့ပြ	၉,၇၃၈	၇,၂၇၀	၁၂၅	၆၂	၂၇	၂၉	၄၇	၄	-	၂,၁၇၄
ကျေးလက်	၉၆,၁၁၄	၆၃,၀၆၃	၅၈	၂၆၅	၆၀၇	၄၁၄	၁၈၉	၂	၁၂	၃၁,၅၀၄
ဒီးကုန်းမြို့နယ်	၅၇,၇၄၁	၄၀,၄၀၁	၄၀	၁၂၃	၃၀၀	၂၄၉	၁၂၇	၁၃	၁၄	၁၆,၄၇၄
မြို့ပြ	၁၃,၀၉၃	၁၀,၁၂၁	၂၉	၃၆	၄၂	၈၁	၄၃	၁၂	၇	၂,၇၂၂
ကျေးလက်	၄၄,၆၄၈	၃၀,၂၈၀	၁၁	၈၇	၂၅၈	၁၆၈	၈၄	၁	၇	၁၃,၇၅၂
နတ်တလင်းမြို့နယ်	၁၄၇,၇၃၈	၉၆,၈၅၂	၅၇	၂၅၇	၁,၂၈၆	၇၇၄	၄၀၂	၇	၃၉	၄၈,၀၆၄
မြို့ပြ	၁၆,၅၀၆	၁၃,၀၀၄	၁၄	၂၂	၉၄	၂၉၅	၆၀	၅	၅	၃,၀၀၇
ကျေးလက်	၁၃၁,၂၃၂	၈၃,၈၄၈	၄၃	၂၃၅	၁,၁၉၂	၄၇၉	၃၄၂	၂	၃၄	၄၅,၀၅၇
မိုးညိုမြို့နယ်	၁၀၅,၉၅၂	၆၆,၉၉၇	၃၇	၂၆၈	၉၃၀	၃၂၇	၈၇	၂၇	၉	၃၇,၂၇၀
မြို့ပြ	၈,၀၀၇	၆,၁၇၁	၂	၃၀	၄၄	၆၇	၁၁	၂၀	၁	၁,၆၆၁
ကျေးလက်	၉၇,၉၄၅	၆၀,၈၂၆	၃၅	၂၃၈	၈၈၆	၂၆၀	၇၆	၇	၈	၃၅,၆၀၉
ကြို့ပင်ကောက်မြို့နယ်	၁၀၀,၈၅၇	၇၀,၂၁၈	၅၄	၃၁၇	၅၈၀	၆၉၈	၁၅၃	၃၀	၂၃	၂၈,၇၈၄
မြို့ပြ	၁၉,၉၅၅	၁၅,၇၈၁	၄၄	၁၁၇	၃၈	၃၇၇	၃၆	၃၀	၁၂	၃,၅၂၀
ကျေးလက်	၈၀,၉၀၂	၅၄,၄၃၇	၁၀	၂၀၀	၅၄၂	၃၂၁	၁၁၇	-	၁၁	၂၅,၂၆၄

မြန်မာနိုင်ငံလူ့ဦးရေနှင့်အိမ်အကြောင်းအရာသန်းခေါင်စာရင်း

သန်းခေါင်စာရင်းအစီရင်ခံစာ အတွဲ (၃ - ဆ)

အပိုင်း (၉) မသန်စွမ်းမှုအကြောင်းအရာ

ဇယား (၉ - ၁)။ မသန်စွမ်းရာခိုင်နှုန်းနှင့် မသန်စွမ်းမှုအမျိုးအစားအလိုက်လူဦးရေကို ကျား/မ အလိုက်၊ အသက်အုပ်စုအလိုက်ဖော်ပြသောဇယား

အသက်အုပ်စု	လူဦးရေစုစုပေါင်း				မသန်စွမ်းမှု အမျိုးအစား				
	စုစုပေါင်း	သန်စွမ်းသူဦးရေ	မသန်စွမ်းသူဦးရေ (မည်သည့်မသန်စွမ်းမှုအမျိုးအစားမဆို)	မသန်စွမ်းရာခိုင်နှုန်း	အမြင်	အကြား	လမ်းလျှောက်/ အမြင့်တက်/ ပစ္စည်းကိုင်တွယ်	သင်ယူလေ့လာခြင်း/ မှတ်ဉာဏ်/ အာရုံစူးစိုက်ခြင်း	
ကျား/မ	၄,၈၆၇,၃၇၃	၄,၆၆၄,၉၄၂	၂၀၂,၄၃၁	၄.၂	၁၀၉,၇၃၄	၆၀,၇၈၆	၈၂,၆၂၇	၆၉,၀၀၄	
၀ - ၄	၄၂၄,၈၆၇	၄၁၈,၉၇၇	၅,၈၉၀	၁.၄	၇၂၉	၈၀၂	၄,၇၅၄	၄,၁၈၀	
၅ - ၉	၄၆၄,၇၇၆	၄၅၉,၈၄၉	၄,၉၂၇	၁.၁	၆၇၆	၁,၁၂၈	၂,၀၆၇	၃,၀၇၈	
၁၀ - ၁၄	၄၉၄,၂၀၃	၄၈၈,၃၃၇	၅,၈၆၆	၁.၂	၉၉၈	၁,၃၃၂	၁,၈၈၅	၃,၅၃၆	
၁၅ - ၁၉	၄၂၅,၇၂၆	၄၂၁,၁၃၆	၄,၅၉၀	၁.၁	၁,၀၀၀	၁,၀၃၅	၁,၅၁၁	၂,၄၂၁	
၂၀ - ၂၄	၃၈၄,၄၂၃	၃၈၀,၂၇၈	၄,၁၄၅	၁.၁	၉၀၈	၉၉၁	၁,၄၆၉	၁,၉၄၈	
၂၅ - ၂၉	၃၇၈,၆၄၉	၃၇၃,၉၄၄	၄,၇၀၅	၁.၂	၁,၁၃၈	၁,၁၄၇	၁,၇၁၉	၁,၇၉၁	
၃၀ - ၃၄	၃၆၄,၂၀၆	၃၅၈,၆၈၇	၅,၅၁၉	၁.၅	၁,၄၉၇	၁,၃၄၂	၁,၉၀၃	၁,၉၈၁	
၃၅ - ၃၉	၃၄၉,၇၀၆	၃၄၃,၂၆၃	၆,၄၄၃	၁.၈	၂,၂၂၃	၁,၄၇၁	၂,၁၀၇	၁,၉၇၈	
၄၀ - ၄၄	၃၂၄,၃၂၉	၃၁၄,၄၄၄	၉,၈၈၅	၃.၀	၅,၀၃၃	၁,၇၇၉	၂,၈၂၈	၂,၅၂၁	
၄၅ - ၄၉	၃၀၀,၆၇၉	၂၈၆,၆၀၆	၁၄,၀၇၃	၄.၇	၈,၆၂၀	၂,၃၅၆	၃,၆၈၇	၃,၀၉၃	
၅၀ - ၅၄	၂၆၄,၃၆၈	၂၄၇,၀၈၉	၁၇,၂၇၉	၆.၅	၁၀,၇၁၁	၃,၂၉၅	၄,၉၈၉	၃,၈၆၄	
၅၅ - ၅၉	၂၁၈,၅၉၄	၁၉၉,၇၇၁	၁၈,၈၂၃	၈.၆	၁၁,၈၀၇	၄,၀၈၈	၆,၀၁၂	၄,၂၉၂	
၆၀ - ၆၄	၁၆၄,၅၀၅	၁၄၄,၈၂၀	၁၉,၆၈၅	၁၂.၀	၁၂,၄၀၀	၅,၁၃၆	၆,၉၅၂	၄,၈၈၃	
၆၅ - ၆၉	၁၁၀,၄၆၆	၉၂,၂၂၉	၁၈,၂၃၇	၁၆.၅	၁၁,၇၀၂	၅,၅၀၂	၇,၃၁၀	၄,၉၁၃	
၇၀ - ၇၄	၇၂,၅၈၉	၅၅,၃၃၂	၁၇,၂၅၇	၂၃.၈	၁၁,၃၆၀	၆,၄၂၁	၇,၇၂၄	၅,၆၂၂	
၇၅ - ၇၉	၆၂,၈၆၃	၄၃,၉၅၉	၁၈,၉၀၄	၃၀.၁	၁၂,၂၇၄	၈,၄၇၃	၉,၅၃၂	၆,၉၇၄	
၈၀ - ၈၄	၃၇,၉၃၂	၂၃,၂၆၇	၁၄,၆၆၅	၃၈.၇	၉,၃၈၇	၇,၆၇၀	၈,၄၀၆	၆,၂၄၅	
၈၅ - ၈၉	၁၇,၄၂၂	၉,၆၁၁	၇,၈၁၁	၄၄.၈	၄,၉၃၂	၄,၄၇၃	၅,၀၃၂	၃,၆၉၁	
၉၀ နှစ်နှင့်အထက်	၇,၀၇၀	၃,၃၄၃	၃,၇၂၇	၅၂.၇	၂,၃၃၉	၂,၃၄၅	၂,၇၄၀	၁,၉၉၃	

အသက်အုပ်စု	လူဦးရေစုစုပေါင်း				မသန်စွမ်းမှု အမျိုးအစား			
	စုစုပေါင်း	သန်စွမ်းသူ ဦးရေ	မသန်စွမ်းသူဦးရေ (မည်သည့်မသန်စွမ်းမှု အမျိုးအစားမဆို)	မသန်စွမ်း ရာခိုင်နှုန်း	အမြင်	အကြား	လမ်းလျှောက်/ အမြင့်တက်/ ပစ္စည်းကိုင်တွယ်	သင်ယူလေ့လာခြင်း/ မှတ်ဉာဏ်/ အာရုံစူးစိုက်ခြင်း
ကျား	၂,၃၂၂,၃၃၈	၂,၂၃၀,၁၁၅	၉၂,၂၂၃	၄.၀	၄၆,၆၇၈	၂၅,၈၇၃	၃၇,၅၉၇	၃၀,၉၅၅
၀ - ၄	၂၁၅,၂၀၆	၂၁၂,၁၀၂	၃,၁၀၄	၁.၄	၃၈၆	၄၀၃	၂,၅၁၆	၂,၁၇၂
၅ - ၉	၂၃၅,၁၃၀	၂၃၂,၄၁၃	၂,၇၁၇	၁.၂	၄၀၂	၅၉၀	၁,၁၁၅	၁,၇၂၀
၁၀ - ၁၄	၂၅၀,၉၀၇	၂၄၇,၆၄၈	၃,၂၅၉	၁.၃	၅၃၅	၇၁၈	၉၉၅	၁,၉၉၃
၁၅ - ၁၉	၂၀၈,၀၇၆	၂၀၅,၆၃၈	၂,၄၃၈	၁.၂	၄၈၁	၅၆၄	၈၁၇	၁,၃၁၂
၂၀ - ၂၄	၁၈၁,၇၈၇	၁၇၉,၅၉၅	၂,၁၉၂	၁.၂	၄၁၁	၅၀၆	၈၄၅	၁,၀၄၂
၂၅ - ၂၉	၁၇၈,၄၇၀	၁၇၆,၀၃၃	၂,၄၃၇	၁.၄	၅၂၆	၅၂၁	၉၇၄	၉၆၀
၃၀ - ၃၄	၁၇၂,၁၁၈	၁၆၉,၂၀၀	၂,၉၁၈	၁.၇	၆၈၄	၆၁၆	၁,၁၇၅	၁,၀၅၄
၃၅ - ၃၉	၁၆၄,၈၀၈	၁၆၁,၅၁၅	၃,၂၉၃	၂.၀	၉၉၃	၆၅၆	၁,၂၇၀	၁,၀၂၉
၄၀ - ၄၄	၁၅၁,၅၆၉	၁၄၆,၇၉၁	၄,၇၇၈	၃.၂	၂,၁၆၁	၇၇၀	၁,၆၆၂	၁,၂၅၉
၄၅ - ၄၉	၁၃၉,၆၅၅	၁၃၂,၈၁၈	၆,၈၃၇	၄.၉	၃,၉၃၇	၁,၀၃၅	၂,၀၆၉	၁,၄၇၂
၅၀ - ၅၄	၁၂၂,၄၁၈	၁၁၄,၀၇၅	၈,၃၄၃	၆.၈	၅,၀၁၃	၁,၄၂၀	၂,၆၇၈	၁,၇၉၉
၅၅ - ၅၉	၉၉,၉၇၃	၉၁,၁၅၁	၈,၈၂၂	၈.၈	၅,၃၂၀	၁,၇၅၄	၃,၀၁၆	၁,၉၂၇
၆၀ - ၆၄	၇၃,၈၅၉	၆၄,၉၇၁	၈,၈၈၈	၁၂.၀	၅,၄၉၀	၂,၂၁၁	၃,၂၄၃	၂,၁၅၉
၆၅ - ၆၉	၄၈,၁၅၀	၄၀,၂၈၈	၇,၈၆၂	၁၆.၃	၄,၈၈၄	၂,၃၁၀	၃,၁၉၁	၂,၀၀၇
၇၀ - ၇၄	၃၀,၅၇၄	၂၃,၄၆၄	၇,၁၁၀	၂၃.၃	၄,၆၀၂	၂,၇၂၃	၃,၁၅၉	၂,၂၅၅
၇၅ - ၇၉	၂၅,၉၃၇	၁၈,၃၁၅	၇,၆၂၂	၂၉.၄	၄,၈၃၄	၃,၅၀၄	၃,၇၀၄	၂,၆၆၆
၈၀ - ၈၄	၁၄,၈၁၀	၉,၂၄၅	၅,၅၆၅	၃၇.၆	၃,၅၀၇	၃,၀၄၄	၂,၉၉၁	၂,၂၂၆
၈၅ - ၈၉	၆,၄၈၂	၃,၆၉၄	၂,၇၈၈	၄၃.၀	၁,၇၄၉	၁,၆၉၅	၁,၆၈၁	၁,၂၆၈
၉၀ နှစ်နှင့်အထက်	၂,၄၀၉	၁,၁၅၉	၁,၂၅၀	၅၁.၉	၇၆၃	၈၃၃	၈၆၆	၆၃၅

အသက်အုပ်စု	လူဦးရေစုစုပေါင်း				မသန်စွမ်းမှု အမျိုးအစား			
	စုစုပေါင်း	သန်စွမ်းသူ ဦးရေ	မသန်စွမ်းသူဦးရေ (မည်သည့်မသန်စွမ်းမှု အမျိုးအစားမဆို)	မသန်စွမ်း ရာခိုင်နှုန်း	အမြင်	အကြား	လမ်းလျှောက်/ အမြင့်တက်/ ပစ္စည်းကိုင်တွယ်	သင်ယူလေ့လာခြင်း/ မှတ်ဉာဏ်/ အာရုံစူးစိုက်ခြင်း
မ	၂,၅၄၅,၀၃၅	၂,၄၃၄,၈၂၇	၁၁၀,၂၀၈	၄.၃	၆၃,၀၅၆	၃၄,၉၁၃	၄၄,၆၆၀	၃၈,၀၄၉
၀ - ၄	၂၀၉,၆၆၁	၂၀၆,၈၇၅	၂,၇၈၆	၁.၃	၃၄၃	၃၉၉	၂,၂၃၈	၂,၀၀၈
၅ - ၉	၂၂၉,၆၄၆	၂၂၇,၄၃၆	၂,၂၁၀	၁.၀	၂၇၄	၅၃၈	၉၅၂	၁,၃၅၈
၁၀ - ၁၄	၂၄၃,၂၉၆	၂၄၀,၆၈၉	၂,၆၀၇	၁.၁	၄၆၃	၆၁၄	၈၉၀	၁,၅၄၃
၁၅ - ၁၉	၂၁၇,၆၅၀	၂၁၅,၄၉၈	၂,၁၅၂	၁.၀	၅၁၉	၄၇၁	၆၉၄	၁,၁၀၉
၂၀ - ၂၄	၂၀၂,၆၃၆	၂၀၀,၆၈၃	၁,၉၅၃	၁.၀	၄၉၇	၄၈၅	၆၂၄	၉၀၆
၂၅ - ၂၉	၂၀၀,၁၇၉	၁၉၇,၉၁၁	၂,၂၆၈	၁.၁	၆၁၂	၆၂၆	၇၄၅	၈၃၁
၃၀ - ၃၄	၁၉၂,၀၈၈	၁၈၉,၄၈၇	၂,၆၀၁	၁.၄	၈၁၃	၇၂၆	၇၂၈	၉၂၇
၃၅ - ၃၉	၁၈၄,၈၉၈	၁၈၁,၇၄၈	၃,၁၅၀	၁.၇	၁,၂၃၀	၈၁၅	၈၃၇	၉၄၉
၄၀ - ၄၄	၁၇၂,၇၆၀	၁၆၇,၆၅၃	၅,၁၀၇	၃.၀	၂,၈၇၂	၁,၀၀၉	၁,၁၆၆	၁,၂၆၂
၄၅ - ၄၉	၁၆၁,၀၂၄	၁၅၃,၇၈၈	၇,၂၃၆	၄.၅	၄,၆၈၃	၁,၃၂၁	၁,၆၁၈	၁,၆၂၁
၅၀ - ၅၄	၁၄၁,၉၅၀	၁၃၃,၀၁၄	၈,၉၃၆	၆.၃	၅,၆၉၈	၁,၈၇၅	၂,၃၁၁	၂,၀၆၅
၅၅ - ၅၉	၁၁၈,၆၂၁	၁၀၈,၆၂၀	၁၀,၀၀၁	၈.၄	၆,၄၈၇	၂,၃၃၄	၂,၉၉၆	၂,၃၆၅
၆၀ - ၆၄	၉၀,၆၄၆	၇၉,၈၄၉	၁၀,၇၉၇	၁၁.၉	၆,၉၁၀	၂,၉၂၅	၃,၇၀၉	၂,၇၂၄
၆၅ - ၆၉	၆၂,၃၁၆	၅၁,၉၄၁	၁၀,၃၇၅	၁၆.၆	၆,၈၁၈	၃,၁၉၂	၄,၁၁၉	၂,၉၀၆
၇၀ - ၇၄	၄၂,၀၁၅	၃၁,၈၆၈	၁၀,၁၄၇	၂၄.၂	၆,၇၅၈	၃,၆၉၈	၄,၅၆၅	၃,၃၆၇
၇၅ - ၇၉	၃၆,၉၂၆	၂၅,၆၄၄	၁၁,၂၈၂	၃၀.၆	၇,၄၄၀	၄,၉၆၉	၅,၈၂၈	၄,၃၀၈
၈၀ - ၈၄	၂၃,၁၂၂	၁၄,၀၂၂	၉,၁၀၀	၃၉.၄	၅,၈၈၀	၄,၆၂၆	၅,၄၁၅	၄,၀၁၉
၈၅ - ၈၉	၁၀,၉၄၀	၅,၉၁၇	၅,၀၂၃	၄၅.၉	၃,၁၈၃	၂,၇၇၈	၃,၃၅၁	၂,၄၂၃
၉၀ နှစ်နှင့်အထက်	၄,၆၆၁	၂,၁၈၄	၂,၄၇၇	၅၃.၁	၁,၅၇၆	၁,၅၁၂	၁,၈၇၄	၁,၃၅၈

ဇယား (ဇ - ၂)။ မသန်စွမ်းရာခိုင်နှုန်းနှင့် မသန်စွမ်းမှုအမျိုးအစားအလိုက်လူဦးရေကို ကျား/မ အလိုက် မြို့နယ်အဆင့်ထိဖော်ပြသောဇယား

ကျား/မ	လူဦးရေစုစုပေါင်း				မသန်စွမ်းမှုအမျိုးအစား			
	စုစုပေါင်း	သန်စွမ်းသူဦးရေ	မသန်စွမ်းသူဦးရေ (မည်သည့်မသန်စွမ်းမှုအမျိုးအစားမဆို)	မသန်စွမ်း ရာခိုင်နှုန်း	အမြင်	အကြား	လမ်းလျှောက်/ အမြင့်တက်/ ပစ္စည်းကိုင်တွယ်	သင်ယူလေ့လာခြင်း/ မှတ်ဉာဏ်/ အာရုံစူးစိုက်ခြင်း
ပဲခူးတိုင်းဒေသကြီး	၄,၈၆၇,၃၇၃	၄,၆၆၄,၉၄၂	၂၀၂,၄၃၁	၄.၂	၁၀၉,၇၃၄	၆၀,၇၈၆	၈၂,၆၂၇	၆၉,၀၀၄
ကျား	၂,၃၂၂,၃၃၈	၂,၂၃၀,၁၁၅	၉၂,၂၂၃	၄.၀	၄၆,၆၇၈	၂၅,၈၇၃	၃၇,၉၆၇	၃၀,၉၅၅
မ	၂,၅၄၅,၀၃၅	၂,၄၃၄,၈၂၇	၁၁၀,၂၀၈	၄.၃	၆၃,၀၅၆	၃၄,၉၁၃	၄၄,၆၆၀	၃၈,၀၄၉
ပဲခူးခရိုင်	၁,၇၇၀,၇၈၅	၁,၇၁၄,၀၇၁	၅၆,၇၁၄	၃.၂	၂၇,၉၄၀	၁၅,၈၈၈	၂၄,၇၅၇	၁၉,၉၃၄
ကျား	၈၄၆,၁၁၀	၈၁၉,၆၆၄	၂၆,၄၄၆	၃.၁	၁၂,၀၆၉	၆,၈၃၉	၁၁,၆၉၄	၉,၂၃၆
မ	၉၂၄,၆၇၅	၉၀၄,၄၀၇	၂၀,၂၆၈	၃.၃	၁၅,၈၇၁	၉,၀၄၉	၁၃,၀၆၃	၁၀,၆၉၈
ပဲခူးမြို့နယ်	၄၉၁,၄၃၄	၄၇၆,၇၈၆	၁၄,၆၄၈	၃.၀	၆,၈၂၈	၃,၇၆၅	၆,၄၄၄	၄,၅၅၂
ကျား	၂၃၅,၅၂၉	၂၂၈,၇၁၈	၆,၈၁၁	၂.၉	၂,၉၂၇	၁,၅၈၂	၃,၀၂၆	၂,၀၇၇
မ	၂၅၅,၉၀၅	၂၄၈,၀၆၈	၇,၈၃၇	၃.၁	၃,၉၀၁	၂,၁၈၃	၃,၄၁၈	၂,၄၇၅
သနပ်ပင်မြို့နယ်	၁၄၅,၂၈၇	၁၄၁,၁၄၅	၄,၁၄၂	၂.၉	၁,၈၈၉	၁,၂၄၀	၁,၈၇၈	၁,၆၃၆
ကျား	၆၉,၁၃၆	၆၇,၂၁၄	၁,၉၂၂	၂.၈	၇၉၃	၅၅၁	၈၈၅	၇၈၄
မ	၇၆,၁၅၁	၇၃,၉၃၁	၂,၂၂၀	၂.၉	၁,၀၉၆	၆၈၉	၉၉၃	၈၅၂
ကဝမြို့နယ်	၁၉၇,၃၆၃	၁၉၁,၃၀၀	၆,၀၆၃	၃.၁	၂,၈၀၃	၁,၅၅၅	၂,၇၇၉	၂,၂၅၈
ကျား	၉၃,၈၀၄	၉၁,၀၁၇	၂,၇၈၇	၃.၀	၁,၁၉၅	၆၃၆	၁,၂၇၉	၁,၀၃၇
မ	၁၀၃,၅၅၉	၁၀၀,၂၈၃	၃,၂၇၆	၃.၂	၁,၆၀၈	၉၁၉	၁,၅၀၀	၁,၂၂၁
ဝေါမြို့နယ်	၁၇၆,၀၁၄	၁၆၉,၄၆၄	၆,၅၅၀	၃.၇	၃,၆၆၈	၁,၇၆၃	၂,၇၁၈	၂,၂၄၁
ကျား	၈၃,၆၉၉	၈၀,၅၈၄	၃,၁၁၅	၃.၇	၁,၆၁၅	၇၆၀	၁,၃၁၃	၁,၀၇၈
မ	၉၂,၃၁၅	၈၈,၈၈၀	၃,၄၃၅	၃.၇	၂,၀၅၃	၁,၀၀၃	၁,၄၀၅	၁,၁၆၃
ညောင်လေးပင်မြို့နယ်	၁၉၉,၄၈၃	၁၉၂,၉၂၂	၆,၅၆၁	၃.၃	၃,၂၁၇	၁,၉၉၁	၂,၉၂၀	၂,၄၀၄
ကျား	၉၄,၄၆၄	၉၁,၅၁၈	၂,၉၄၆	၃.၁	၁,၃၆၇	၈၁၇	၁,၂၉၉	၁,၀၅၄
မ	၁၀၅,၀၁၉	၁၀၁,၄၀၄	၃,၆၁၅	၃.၄	၁,၈၅၀	၁,၁၇၄	၁,၆၂၁	၁,၃၅၀
ကျောက်တံခါးမြို့နယ်	၂၅၁,၂၁၂	၂၄၃,၇၇၁	၇,၄၄၁	၃.၀	၃,၄၄၂	၂,၁၉၂	၃,၃၇၆	၂,၇၁၇
ကျား	၁၂၀,၀၂၄	၁၁၆,၅၀၇	၃,၅၁၇	၂.၉	၁,၄၅၉	၉၅၅	၁,၆၅၂	၁,၂၉၁
မ	၁၃၁,၁၈၈	၁၂၇,၂၆၄	၃,၉၂၄	၃.၀	၁,၉၈၃	၁,၂၃၇	၁,၇၂၄	၁,၄၂၆

ကျား/မ	လူဦးရေစုစုပေါင်း				မသန်စွမ်းမှုအမျိုးအစား			
	စုစုပေါင်း	သန်စွမ်းသူ ဦးရေ	မသန်စွမ်းသူဦးရေ (မည်သည့်မသန်စွမ်းမှု အမျိုးအစားမဆို)	မသန်စွမ်း ရာခိုင်နှုန်း	အမြင်	အကြား	လမ်းလျှောက်/ အမြင်တက်/ ပစ္စည်းကိုင်တွယ်	သင်ယူလေ့လာခြင်း/ မှတ်ဉာဏ်/ အာရုံစူးစိုက်ခြင်း
ဒိုက်ဦးမြို့နယ်	၂၀၂,၅၃၀	၁၉၇,၉၀၃	၄,၆၂၇	၂.၃	၁,၇၇၅	၁,၃၄၇	၂,၁၇၆	၁,၇၄၀
ကျား	၉၆,၃၆၂	၉၄,၁၈၈	၂,၁၇၄	၂.၃	၇၅၈	၅၈၅	၁,၀၅၃	၈၄၃
မ	၁၀၆,၁၆၈	၁၀၃,၇၁၅	၂,၄၅၃	၂.၃	၁,၀၁၇	၇၆၂	၁,၁၂၃	၈၉၇
ရွှေကျင်မြို့နယ်	၁၀၇,၄၆၂	၁၀၀,၇၈၀	၆,၆၈၂	၆.၂	၄,၃၁၈	၂,၀၃၅	၂,၄၆၆	၂,၃၈၆
ကျား	၅၃,၀၉၂	၄၉,၉၁၈	၃,၁၇၄	၆.၀	၁,၉၅၅	၉၅၃	၁,၁၈၇	၁,၀၇၂
မ	၅၄,၃၇၀	၅၀,၈၆၂	၃,၅၀၈	၆.၅	၂,၃၆၃	၁,၀၈၂	၁,၂၇၉	၁,၃၁၄
တောင်ငူခရိုင်	၁,၁၂၃,၃၅၅	၁,၀၇၀,၉၀၃	၅၂,၄၅၂	၄.၇	၂၇,၅၀၂	၁၅,၃၉၆	၂၀,၆၇၇	၁၇,၉၁၅
ကျား	၅၃၄,၅၆၄	၅၁၀,၇၄၂	၂၃,၈၂၂	၄.၅	၁၁,၄၇၂	၆,၆၀၉	၉,၅၆၉	၉,၂၂၈
မ	၅၈၈,၇၉၁	၅၆၀,၁၆၁	၂၈,၆၃၀	၄.၉	၁၆,၀၃၀	၈,၇၈၇	၁၁,၁၀၈	၉,၆၈၇
တောင်ငူမြို့နယ်	၂၆၂,၀၅၆	၂၅၁,၄၇၇	၁၀,၅၇၉	၄.၀	၄,၉၅၅	၃,၀၇၂	၄,၄၂၇	၃,၃၃၅
ကျား	၁၂၅,၁၄၂	၁၂၀,၄၀၄	၄,၇၃၈	၃.၈	၂,၀၁၀	၁,၃၁၉	၂,၀၂၆	၁,၄၉၄
မ	၁၃၆,၉၁၄	၁၃၁,၀၇၃	၅,၈၄၁	၄.၃	၂,၉၄၅	၁,၇၅၃	၂,၄၀၁	၁,၈၄၁
ရေတာရှည်မြို့နယ်	၂၁၃,၅၉၃	၂၀၅,၇၂၉	၇,၈၆၄	၃.၇	၃,၇၃၆	၂,၃၄၀	၃,၀၆၈	၂,၆၁၃
ကျား	၁၀၃,၂၉၈	၉၉,၅၈၆	၃,၇၁၂	၃.၆	၁,၆၀၆	၁,၀၂၇	၁,၄၆၅	၁,၂၂၃
မ	၁၁၀,၂၉၅	၁၀၆,၁၄၃	၄,၁၅၂	၃.၈	၂,၁၃၀	၁,၃၁၃	၁,၆၀၃	၁,၃၉၀
ကျောက်ကြီးမြို့နယ်	၁၁၃,၃၂၉	၁၀၇,၅၈၃	၅,၇၄၆	၅.၁	၂,၈၂၂	၁,၇၁၆	၂,၆၀၇	၂,၂၁၈
ကျား	၅၄,၂၈၇	၅၁,၅၅၆	၂,၇၃၁	၅.၀	၁,၂၂၁	၇၆၂	၁,၃၃၅	၁,၀၁၉
မ	၅၉,၀၄၂	၅၆,၀၂၇	၃,၀၁၅	၅.၁	၁,၆၀၁	၉၅၄	၁,၂၇၂	၁,၁၉၉
ဖြူးမြို့နယ်	၂၅၇,၂၃၃	၂၄၅,၅၀၁	၁၁,၇၃၂	၄.၆	၆,၃၀၅	၃,၄၇၅	၅,၀၄၇	၄,၄၇၁
ကျား	၁၂၁,၁၂၃	၁၁၅,၇၇၃	၅,၃၅၀	၄.၄	၂,၆၄၈	၁,၄၉၂	၂,၂၉၁	၁,၉၆၅
မ	၁၃၆,၁၁၀	၁၂၉,၇၂၈	၆,၃၈၂	၄.၇	၃,၆၅၇	၁,၉၈၃	၂,၇၅၆	၂,၅၀၆
အုတ်တွင်းမြို့နယ်	၁၅၉,၈၂၈	၁၄၉,၅၆၇	၁၀,၂၆၁	၆.၄	၆,၂၈၂	၂,၇၀၈	၃,၂၄၀	၃,၂၈၉
ကျား	၇၅,၃၈၁	၇၀,၈၅၉	၄,၅၂၂	၆.၀	၂,၆၀၀	၁,၁၃၇	၁,၄၃၇	၁,၃၇၀
မ	၈၄,၄၄၇	၇၈,၇၀၈	၅,၇၃၉	၆.၈	၃,၆၈၂	၁,၅၇၁	၁,၈၀၃	၁,၉၁၉
ထန်းတပင်မြို့နယ်	၁၁၇,၂၇၆	၁၁၁,၀၄၆	၆,၂၃၀	၅.၃	၃,၄၀၂	၂,၀၈၅	၂,၂၈၈	၁,၉၈၉
ကျား	၅၅,၃၃၃	၅၂,၅၆၄	၂,၇၆၉	၅.၀	၁,၃၈၇	၈၇၂	၁,၀၁၅	၈၅၇
မ	၆၁,၉၄၃	၅၈,၄၈၂	၃,၄၆၁	၅.၆	၂,၀၁၅	၁,၂၁၃	၁,၂၇၃	၁,၁၃၂

ကျား/မ	လူဦးရေစုစုပေါင်း				မသန်စွမ်းမှုအမျိုးအစား			
	စုစုပေါင်း	သန်စွမ်းသူ ဦးရေ	မသန်စွမ်းသူဦးရေ (မည်သည့်မသန်စွမ်းမှု အမျိုးအစားမဆို)	မသန်စွမ်း ရာခိုင်နှုန်း	အမြင်	အကြား	လမ်းလျှောက်/ အမြင့်တက်/ ပစ္စည်းကိုင်တွယ်	သင်ယူလေ့လာခြင်း/ မှတ်ဉာဏ်/ အာရုံစူးစိုက်ခြင်း
ပြည်ခရိုင်	၉၁၀,၉၀၂	၈၆၅,၈၃၄	၄၅,၀၆၈	၄.၉	၂၆,၄၀၃	၁၄,၂၁၄	၁၇,၉၅၅	၁၅,၁၁၅
ကျား	၄၃၄,၅၅၁	၄၁၄,၃၃၁	၂၀,၂၂၀	၄.၇	၁၁,၃၀၂	၅,၉၂၅	၈,၀၄၉	၆,၆၃၃
မ	၄၇၆,၃၅၁	၄၅၁,၅၀၃	၂၄,၈၄၈	၅.၂	၁၅,၁၀၁	၈,၂၈၉	၉,၉၀၆	၈,၄၈၂
ပြည်မြို့နယ်	၂၅၁,၆၄၃	၂၄၂,၀၈၆	၉,၅၅၇	၃.၈	၅,၄၁၆	၃,၀၁၁	၃,၈၈၃	၂,၉၀၁
ကျား	၁၁၉,၆၇၀	၁၁၅,၃၉၁	၄,၂၇၉	၃.၆	၂,၂၆၆	၁,၂၆၂	၁,၇၄၀	၁,၂၉၀
မ	၁၃၁,၉၇၃	၁၂၆,၆၉၅	၅,၂၇၈	၄.၀	၃,၁၅၀	၁,၇၄၉	၂,၁၄၃	၁,၆၁၁
ပေါက်ခေါင်းမြို့နယ်	၁၂၄,၈၅၆	၁၁၉,၄၂၁	၅,၄၃၅	၄.၄	၃,၀၀၁	၁,၈၆၅	၂,၂၁၈	၂,၁၄၇
ကျား	၆၀,၉၄၁	၅၈,၃၉၂	၂,၅၄၉	၄.၂	၁,၃၅၇	၈၀၄	၁,၀၀၇	၉၆၉
မ	၆၃,၉၁၅	၆၁,၀၂၉	၂,၈၈၆	၄.၅	၁,၆၄၄	၁,၀၆၁	၁,၂၁၁	၁,၁၇၈
ပန်းတောင်းမြို့နယ်	၁၄၄,၂၁၄	၁၃၄,၅၉၄	၉,၆၂၀	၆.၇	၆,၂၂၈	၂,၆၉၂	၃,၅၀၀	၂,၉၈၈
ကျား	၆၉,၂၈၄	၆၄,၈၈၄	၄,၄၀၀	၆.၄	၂,၇၉၀	၁,၁၆၄	၁,၅၇၅	၁,၂၉၀
မ	၇၄,၉၃၀	၆၉,၇၁၀	၅,၂၂၀	၇.၀	၃,၄၃၈	၁,၅၂၈	၁,၉၂၅	၁,၆၉၈
ပေါင်းတည်မြို့နယ်	၁၃၇,၅၆၁	၁၃၀,၂၀၃	၇,၃၅၈	၅.၃	၄,၂၈၇	၂,၄၉၈	၃,၁၄၉	၂,၅၉၈
ကျား	၆၆,၂၁၂	၆၂,၉၅၃	၃,၂၅၉	၄.၉	၁,၇၈၆	၁,၀၂၄	၁,၄၀၃	၁,၁၃၁
မ	၇၁,၃၄၉	၆၇,၂၅၀	၄,၀၉၉	၅.၇	၂,၅၀၁	၁,၄၇၄	၁,၇၄၆	၁,၄၆၇
သဲကုန်းမြို့နယ်	၁၃၀,၉၅၇	၁၂၄,၁၃၉	၆,၈၁၈	၅.၂	၃,၉၉၇	၂,၂၂၅	၂,၃၆၂	၂,၀၃၆
ကျား	၆၁,၈၀၇	၅၈,၈၉၅	၂,၉၁၂	၄.၇	၁,၆၃၆	၈၈၁	၁,၀၁၃	၈၅၃
မ	၆၉,၁၅၀	၆၅,၂၄၄	၃,၉၀၆	၅.၆	၂,၃၆၁	၁,၃၄၄	၁,၃၄၉	၁,၁၈၃
ရွှေတောင်မြို့နယ်	၁၂၁,၆၇၁	၁၁၅,၃၉၁	၆,၂၈၀	၅.၂	၃,၄၇၄	၁,၉၂၃	၂,၈၄၃	၂,၄၄၅
ကျား	၅၆,၆၃၇	၅၃,၈၁၆	၂,၈၂၁	၅.၀	၁,၄၆၇	၇၉၀	၁,၃၁၁	၁,၁၀၀
မ	၆၅,၀၃၄	၆၁,၅၇၅	၃,၄၅၉	၅.၃	၂,၀၀၇	၁,၁၃၃	၁,၅၃၂	၁,၃၄၅
သာယာဝတီခရိုင်	၁,၀၆၂,၃၃၁	၁,၀၁၄,၁၃၄	၄၈,၁၉၇	၄.၅	၂၇,၈၈၉	၁၅,၂၈၈	၁၉,၂၃၈	၁၆,၀၄၀
ကျား	၅၀၇,၁၁၃	၄၈၅,၃၇၈	၂၁,၇၃၅	၄.၃	၁၁,၈၃၅	၆,၅၀၀	၈,၆၅၅	၇,၁၅၈
မ	၅၅၅,၂၁၈	၅၂၈,၇၅၆	၂၆,၄၆၂	၄.၈	၁၆,၀၅၄	၈,၇၈၈	၁၀,၅၈၃	၈,၈၈၂
သာယာဝတီမြို့နယ်	၁၅၁,၁၀၄	၁၄၃,၂၈၇	၇,၈၁၇	၅.၂	၄,၆၃၃	၂,၃၃၁	၃,၀၀၃	၂,၂၉၅
ကျား	၇၂,၇၇၂	၆၉,၂၁၂	၃,၅၆၀	၄.၉	၁,၉၅၃	၁,၀၃၀	၁,၃၇၄	၁,၀၈၀
မ	၇၈,၃၃၂	၇၄,၀၇၅	၄,၂၅၇	၅.၄	၂,၆၈၀	၁,၃၀၁	၁,၆၂၉	၁,၂၁၅

ကျား/မ	လူဦးရေစုစုပေါင်း				မသန်စွမ်းမှုအမျိုးအစား			
	စုစုပေါင်း	သန်စွမ်းသူဦးရေ	မသန်စွမ်းသူဦးရေ (မည်သည့်မသန်စွမ်းမှုအမျိုးအစားမဆို)	မသန်စွမ်း ရာခိုင်နှုန်း	အမြင်	အကြား	လမ်းလျှောက်/ အမြင့်တက်/ ပစ္စည်းကိုင်တွယ်	သင်ယူလေ့လာခြင်း/ မှတ်ဉာဏ်/ အာရုံစူးစိုက်ခြင်း
လက်ပံတန်းမြို့နယ်	၁၇၇,၄၀၇	၁၆၉,၀၈၁	၈,၃၂၆	၄.၇	၄,၇၁၁	၂,၅၆၇	၃,၅၂၃	၂,၉၅၅
ကျား	၈၄,၃၉၆	၈၀,၆၈၉	၃,၇၀၇	၄.၄	၁,၉၉၃	၁,၀၈၂	၁,၅၉၀	၁,၃၃၀
မ	၉၃,၀၁၁	၈၈,၃၉၂	၄,၆၁၉	၅.၀	၂,၇၁၈	၁,၄၈၅	၁,၉၃၃	၁,၆၂၅
မင်းလှမြို့နယ်	၁၂၂,၄၉၁	၁၁၇,၇၆၇	၄,၇၂၄	၃.၉	၂,၂၉၇	၁,၅၁၅	၁,၉၆၆	၁,၅၀၃
ကျား	၅၈,၅၇၇	၅၆,၄၄၆	၂,၁၃၁	၃.၆	၉၁၈	၆၃၈	၈၈၇	၆၆၁
မ	၆၃,၉၁၄	၆၁,၃၂၁	၂,၅၉၃	၄.၁	၁,၃၇၉	၈၇၇	၁,၀၇၉	၈၄၂
အုတ်ဖိုမြို့နယ်	၁၂၆,၆၆၂	၁၂၁,၃၉၈	၅,၂၆၄	၄.၂	၂,၇၇၂	၁,၆၁၈	၂,၀၈၁	၁,၇၅၅
ကျား	၆၀,၇၀၅	၅၈,၃၁၂	၂,၃၉၃	၃.၉	၁,၁၆၈	၆၉၈	၉၈၀	၇၇၂
မ	၆၅,၉၅၇	၆၃,၀၈၆	၂,၈၇၁	၄.၄	၁,၆၀၄	၉၂၀	၁,၁၀၁	၉၈၃
ဇီးကုန်းမြို့နယ်	၆၇,၅၂၃	၆၄,၀၇၇	၃,၄၄၆	၅.၁	၂,၂၃၆	၁,၁၂၃	၁,၃၆၄	၁,၀၄၇
ကျား	၃၂,၁၆၇	၃၀,၅၉၉	၁,၅၆၈	၄.၉	၉၉၀	၄၇၄	၆၂၂	၄၅၈
မ	၃၅,၃၅၆	၃၃,၄၇၈	၁,၈၇၈	၅.၃	၁,၂၄၆	၆၄၉	၇၄၂	၅၈၉
နတ်တလင်းမြို့နယ်	၁၇၂,၁၄၁	၁၆၄,၇၃၃	၇,၄၀၈	၄.၃	၄,၃၄၅	၂,၅၃၈	၂,၇၂၉	၂,၃၂၄
ကျား	၈၂,၀၈၃	၇၈,၇၁၇	၃,၃၆၆	၄.၁	၁,၈၈၄	၁,၀၆၈	၁,၂၂၉	၁,၀၂၈
မ	၉၀,၀၅၈	၈၆,၀၁၆	၄,၀၄၂	၄.၅	၂,၄၆၁	၁,၄၇၀	၁,၅၀၀	၁,၂၉၆
မိုးညိုမြို့နယ်	၁၂၇,၅၇၀	၁၂၃,၁၈၈	၄,၃၈၂	၃.၄	၂,၄၅၅	၁,၅၀၈	၁,၈၀၈	၁,၆၁၄
ကျား	၆၀,၆၆၄	၅၈,၆၇၅	၁,၉၈၉	၃.၃	၁,၀၂၅	၆၆၁	၈၁၈	၇၄၅
မ	၆၆,၉၀၆	၆၄,၅၁၃	၂,၃၉၃	၃.၆	၁,၄၃၀	၈၄၇	၉၉၀	၈၆၉
ကြို့ပင်ကောက်မြို့နယ်	၁၁၇,၄၃၃	၁၁၀,၆၀၃	၆,၈၃၀	၅.၈	၄,၄၄၀	၂,၀၈၈	၂,၇၆၄	၂,၅၄၇
ကျား	၅၅,၇၄၉	၅၂,၇၂၈	၃,၀၂၁	၅.၄	၁,၉၀၄	၈၄၉	၁,၁၅၅	၁,၀၈၄
မ	၆၁,၆၈၄	၅၇,၈၇၅	၃,၈၀၉	၆.၂	၂,၅၃၆	၁,၂၃၉	၁,၆၀၉	၁,၄၆၃

မြန်မာနိုင်ငံလူ့ဦးရေနှင့်အိမ်အကြောင်းအရာသန်းခေါင်စာရင်း

သန်းခေါင်စာရင်းအစီရင်ခံစာ အတွဲ (၃ - ဆ)

အပိုင်း (၅) အိမ်အကြောင်းအရာ

ဇယား (ဈ - ၁)။ နေအိမ်အမျိုးအစားအလိုက် အိမ်ထောင်စုအရေအတွက်ကို ဖော်ပြသောဇယား

တိုင်းဒေသကြီး/ခရိုင်/ မြို့နယ်	နေအိမ်အမျိုးအစား								
	စုစုပေါင်း	ကုန်ပစ္စည်း/တိုက်ခန်း/တိုက်ခန်းတွဲ	ဘန်ဂလို/တိုက်အိမ်	တိုက်ခန်းအိမ်	ပျဉ်ထောင်အိမ်/သစ်သားအိမ်	ဝါးအိမ်	၂၃ နှစ်ခံလဲအိမ်	၁ နှစ်ခံလဲအိမ်	အခြား
ပဲခူးတိုင်းဒေသကြီး	၁,၁၄၂,၉၇၄	၁၈,၃၄၉	၄၄,၉၆၀	၆၆,၅၈၂	၆၃၂,၄၄၀	၃၄၂,၀၅၅	၂၁,၈၉၀	၁၂,၁၃၉	၄,၅၅၉
ပဲခူးခရိုင်	၃၈၆,၇၆၂	၅,၄၆၆	၁၇,၆၄၅	၂၄,၃၆၂	၂၀၈,၅၇၉	၁၁၈,၂၇၀	၆,၇၈၁	၄,၃၉၅	၁,၂၆၄
ပဲခူးမြို့နယ်	၁၀၇,၁၃၂	၃,၈၆၉	၈,၈၆၃	၉,၈၉၂	၅၆,၈၅၄	၂၄,၄၀၇	၁,၇၃၁	၁,၀၇၂	၄၄၄
သနပ်ပင်မြို့နယ်	၃၂,၅၂၇	၅၃	၆၈၂	၁,၂၄၉	၁၄,၅၂၅	၁၄,၉၀၉	၅၆၈	၄၇၁	၇၀
ကဝမြို့နယ်	၄၆,၀၇၅	၅၁	၆၆၈	၁,၈၈၅	၁၇,၅၈၆	၂၄,၄၀၃	၉၄၁	၃၈၉	၁၅၂
ဝေါမြို့နယ်	၃၇,၀၈၃	၉၇	၉၃၂	၁,၅၀၇	၂၂,၃၀၀	၁၀,၉၂၅	၇၆၉	၄၃၈	၁၁၅
ညောင်လေးပင်မြို့နယ်	၄၄,၇၆၂	၂၉၅	၁,၇၁၃	၂,၄၉၄	၂၆,၈၂၆	၁၂,၄၀၃	၅၆၇	၃၀၀	၁၆၄
ကျောက်တံခါးမြို့နယ်	၅၁,၆၄၈	၃၀၅	၂,၀၆၁	၃,၉၁၁	၂၉,၈၈၅	၁၃,၅၃၆	၁,၀၁၅	၈၇၆	၅၉
ဒိုက်ဦးမြို့နယ်	၄၅,၇၅၃	၂၉၉	၂,၀၁၂	၂,၅၈၅	၂၇,၄၆၈	၁၂,၂၃၆	၅၉၁	၄၃၂	၁၃၀
ရွှေကျင်မြို့နယ်	၂၁,၇၈၂	၄၉၇	၇၁၄	၈၃၉	၁၃,၁၃၅	၅,၄၅၁	၅၉၉	၄၁၇	၁၃၀
တောင်ငူခရိုင်	၂၄၉,၄၅၂	၆,၀၇၅	၁၃,၆၀၀	၁၉,၁၈၈	၁၂၅,၈၄၀	၇၂,၈၉၅	၆,၆၃၈	၃,၁၆၁	၂,၀၅၅
တောင်ငူမြို့နယ်	၅၇,၄၆၀	၂,၇၃၃	၅,၀၄၄	၅,၇၆၈	၂၇,၆၇၈	၁၄,၀၃၈	၁,၁၂၇	၇၁၀	၃၆၂
ရေတာရှည်မြို့နယ်	၅၀,၅၂၇	၁,၆၄၈	၂,၂၁၃	၂,၆၉၁	၂၂,၀၃၃	၁၉,၁၃၀	၁,၇၂၆	၇၈၆	၃၀၀
ကျောက်ကြီးမြို့နယ်	၂၂,၈၈၃	၃၁၅	၄၆၆	၁,၀၁၈	၁၄,၁၁၀	၅,၄၃၉	၉၁၉	၃၈၈	၂၂၈
ဖြူးမြို့နယ်	၅၄,၉၃၁	၆၉၅	၃,၂၀၁	၅,၀၂၂	၂၈,၉၁၄	၁၃,၉၄၃	၁,၆၆၃	၇၄၉	၇၄၄
အုတ်တွင်းမြို့နယ်	၃၆,၈၇၀	၅၆၂	၁,၇၂၉	၂,၈၀၅	၁၉,၆၀၅	၁၀,၇၇၃	၇၇၉	၃၃၄	၂၈၃
ထန်းတပင်မြို့နယ်	၂၆,၇၈၁	၁၂၂	၉၄၇	၁,၈၈၄	၁၃,၅၀၀	၉,၅၇၂	၄၂၄	၁၉၄	၁၃၈
ပြည်ခရိုင်	၂၃၆,၀၁၀	၅,၈၈၆	၈,၇၈၈	၁၁,၈၈၉	၁၃၇,၇၈၁	၆၂,၄၄၆	၅,၈၉၀	၂,၅၆၃	၇၆၇
ပြည်မြို့နယ်	၅၈,၅၅၇	၂,၃၄၃	၅,၃၈၀	၅,၁၉၀	၂၇,၈၆၀	၁၅,၆၃၉	၁,၄၃၀	၅၂၈	၁၈၇
ပေါက်ခေါင်းမြို့နယ်	၃၂,၃၄၇	၃၅၂	၃၇၇	၈၅၅	၁၇,၇၉၁	၁၁,၇၄၉	၈၃၇	၃၁၆	၇၀
ပန်းတောင်းမြို့နယ်	၃၈,၈၉၂	၁,၆၂၃	၇၇၁	၁,၃၅၅	၂၂,၆၂၄	၁၀,၈၂၆	၉၇၆	၅၈၄	၁၃၃
ပေါင်းတည်မြို့နယ်	၃၆,၇၀၀	၁၈၂	၈၂၀	၁,၁၃၅	၂၄,၃၈၅	၈,၉၃၅	၈၁၅	၂၆၇	၁၆၁

တိုင်းဒေသကြီး/ခရိုင်/ မြို့နယ်	နေအိမ်အမျိုးအစား								
	စုစုပေါင်း	ကုန်ပစ္စည်း/တိုက်ခန်း/တိုက်ခန်းတွဲ	ဘန်ဂလို/တိုက်အိမ်	တိုက်ခံအိမ်	ပျဉ်ထောင်အိမ်/သစ်သားအိမ်	ငါးအိမ်	၂၃ နှစ်ခံထဲအိမ်	၁ နှစ်ခံထဲအိမ်	အခြား
သဲကုန်းမြို့နယ်	၃၅,၉၅၀	၆၁၄	၈၁၁	၁,၉၈၂	၂၄,၀၅၅	၇,၁၀၂	၈၁၈	၄၆၀	၁၀၈
ရွှေထောင်မြို့နယ်	၃၃,၅၆၄	၇၇၂	၆၂၉	၁,၃၇၂	၂၁,၀၆၆	၈,၁၉၅	၁,၀၁၄	၄၀၈	၁၀၈
သာယာဝတီခရိုင်	၂၇၀,၇၅၀	၉၂၂	၄,၉၂၇	၁၁,၁၄၃	၁၆၀,၂၄၀	၈၈,၄၄၄	၂,၅၈၁	၂,၀၂၀	၄၇၃
သာယာဝတီမြို့နယ်	၃၆,၆၂၆	၂၁၄	၉၀၆	၂,၁၉၇	၂၀,၁၈၂	၁၂,၅၂၅	၃၀၀	၂၄၈	၅၄
လက်ပံတန်းမြို့နယ်	၄၃,၄၈၄	၇၀	၇၆၂	၁,၇၄၁	၂၁,၀၇၂	၁၈,၈၈၂	၄၅၀	၃၃၇	၁၇၀
မင်းလှမြို့နယ်	၃၀,၈၉၄	၂၀၂	၅၇၅	၁,၆၄၁	၂၀,၀၅၇	၇,၉၆၂	၁၄၇	၂၂၃	၈၇
အုတ်ပိုမြို့နယ်	၃၁,၈၉၄	၁၇၈	၅၉၅	၁,၆၀၈	၂၀,၄၃၇	၈,၆၉၀	၂၂၁	၁၃၆	၂၉
ဇီးကုန်းမြို့နယ်	၁၈,၂၁၀	၂၈	၂၆၁	၇၆၃	၁၂,၁၆၁	၄,၄၉၄	၃၂၉	၁၅၂	၂၂
နတ်တလင်းမြို့နယ်	၄၅,၇၆၉	၁၁၀	၈၆၆	၁,၄၁၃	၂၉,၅၃၂	၁၃,၁၄၉	၄၁၂	၂၃၄	၅၃
မိုးညိုမြို့နယ်	၃၃,၂၈၇	၄၁	၂၄၆	၆၈၉	၁၅,၆၅၁	၁၆,၀၄၈	၂၈၉	၃၀၇	၁၆
ကြို့ပင်ကောက်မြို့နယ်	၃၀,၅၈၆	၇၉	၇၁၆	၁,၀၉၁	၂၁,၁၄၈	၆,၆၉၄	၄၃၃	၃၈၃	၄၂

ဇယား (ဈ - ၂)။ အိမ်ပိုင်ဆိုင်မှုအမျိုးအစားအလိုက် အိမ်ထောင်စုအရေအတွက်ကိုဖော်ပြသောဇယား

တိုင်းဒေသကြီး/ခရိုင်/ မြို့နယ်	အိမ်ပိုင်ဆိုင်မှုအမျိုးအစား						
	စုစုပေါင်း	ပိုင်ရှင်	အိမ်ငှား	အခမဲ့ (မိဘ/ယောက်ျား ဆွေမျိုး/မိတ်ဆွေ)	အစိုးရဝန်ထမ်း အိမ်ရာ	ပုဂ္ဂလိကဝန်ထမ်း အိမ်ရာ	အခြား
ပဲခူးတိုင်းဒေသကြီး	၁,၁၄၂,၉၇၄	၁,၀၅၀,၀၀၃	၃၀,၉၉၉	၂၃,၀၅၁	၃၁,၂၇၉	၄,၅၉၀	၃,၀၅၂
ပဲခူးခရိုင်	၃၈၆,၇၆၂	၃၅၁,၇၄၅	၁၃,၉၃၀	၁၀,၁၈၁	၇,၈၅၈	၂,၀၄၇	၁,၀၀၁
ပဲခူးမြို့နယ်	၁၀၇,၁၃၂	၈၄,၉၁၅	၉,၇၃၄	၅,၅၀၅	၄,၈၅၈	၁,၄၈၉	၆၃၁
သနပ်ပင်မြို့နယ်	၃၂,၅၂၇	၃၁,၁၁၉	၄၄၀	၇၄၃	၁၅၁	၂၄	၅၀
ကဝမြို့နယ်	၄၆,၀၇၅	၄၄,၉၉၁	၄၆၀	၄၃၆	၁၂၈	၂၄	၃၆
ဝေါမြို့နယ်	၃၇,၀၈၃	၃၅,၀၆၀	၇၃၉	၁,၀၁၃	၁၉၂	၃၄	၄၅
ညောင်လေးပင်မြို့နယ်	၄၄,၇၆၂	၄၂,၄၄၀	၇၄၀	၇၇၅	၆၄၀	၅၈	၁၀၉
ကျောက်တံခါးမြို့နယ်	၅၁,၆၄၈	၄၉,၇၃၀	၇၆၉	၅၄၃	၄၄၃	၁၃၂	၃၁
ဒိုက်ဦးမြို့နယ်	၄၅,၇၅၃	၄၃,၃၄၁	၆၈၂	၈၀၃	၇၄၀	၁၃၅	၅၂
ရွှေကျင်မြို့နယ်	၂၁,၇၈၂	၂၀,၁၄၉	၃၆၆	၃၆၃	၇၀၆	၁၅၁	၄၇
တောင်ငူခရိုင်	၂၄၉,၄၅၂	၂၂၄,၈၄၄	၆,၇၆၄	၅,၆၈၆	၉,၈၁၁	၁,၃၁၅	၁,၀၃၂
တောင်ငူမြို့နယ်	၅၇,၄၆၀	၄၇,၃၉၆	၃,၁၁၄	၁,၆၀၂	၄,၄၂၅	၆၁၇	၃၀၆
ရေတာရှည်မြို့နယ်	၅၀,၅၂၇	၄၅,၂၂၄	၁,၁၁၈	၁,၃၃၄	၂,၄၃၈	၂၃၅	၁၇၈
ကျောက်ကြီးမြို့နယ်	၂၂,၈၈၃	၂၁,၇၃၆	၂၉၉	၃၈၉	၃၉၉	၁၄	၄၆
ဖြူးမြို့နယ်	၅၄,၉၃၁	၅၀,၄၆၆	၁,၄၅၈	၁,၀၇၉	၁,၃၈၉	၁၆၃	၃၇၆
အုတ်တွင်းမြို့နယ်	၃၆,၈၇၀	၃၄,၂၀၂	၄၈၉	၈၁၄	၉၉၁	၂၇၈	၉၆
ထန်းတပင်မြို့နယ်	၂၆,၇၈၁	၂၅,၈၂၀	၂၈၆	၄၆၈	၁၆၉	၈	၃၀
ပြည်ခရိုင်	၂၃၆,၀၁၀	၂၁၂,၅၄၅	၇,၃၈၉	၃,၆၄၀	၁၀,၉၇၁	၈၄၆	၆၁၉
ပြည်မြို့နယ်	၅၈,၅၅၇	၄၈,၂၅၁	၅,၃၀၂	၁,၁၀၅	၃,၂၈၃	၃၅၇	၂၅၉
ပေါက်ခေါင်းမြို့နယ်	၃၂,၃၄၇	၃၁,၀၂၉	၂၈၀	၃၀၁	၄၅၇	၂၀၁	၇၉
ပန်းတောင်းမြို့နယ်	၃၈,၈၉၂	၃၂,၃၃၃	၈၄၇	၆၇၇	၄,၈၃၃	၁၂၆	၇၆
ပေါင်းတည်မြို့နယ်	၃၆,၇၀၀	၃၅,၃၆၅	၃၁၃	၅၆၀	၃၉၅	၁၆	၅၁
သဲကုန်းမြို့နယ်	၃၅,၉၅၀	၃၄,၁၁၀	၃၀၂	၄၆၂	၈၃၃	၁၂၃	၁၂၀
ရွှေတောင်မြို့နယ်	၃၃,၅၆၄	၃၁,၄၅၇	၃၄၅	၅၃၅	၁,၁၇၀	၂၃	၃၄

တိုင်းဒေသကြီး/ခရိုင်/ မြို့နယ်	အိမ်ပိုင်ဆိုင်မှုအမျိုးအစား						
	စုစုပေါင်း	ပိုင်ရှင်	အိမ်ငှား	အခမဲ့ (မိဘ/ယောက်ျား ဆွေမျိုး/မိတ်ဆွေ)	အစိုးရဝန်ထမ်း အိမ်ရာ	ပုဂ္ဂလိကဝန်ထမ်း အိမ်ရာ	အခြား
သာယာဝတီခရိုင်	၂၇၀,၇၅၀	၂၆၀,၈၆၉	၂,၉၁၆	၃,၅၄၄	၂,၆၃၉	၃၈၂	၄၀၀
သာယာဝတီမြို့နယ်	၃၆,၆၂၆	၃၄,၆၉၉	၄၈၄	၄၆၈	၈၁၄	၁၀၈	၅၃
လက်ပံတန်းမြို့နယ်	၄၃,၄၈၄	၄၁,၉၈၂	၄၉၈	၄၈၄	၃၆၂	၈၅	၇၃
မင်းလှမြို့နယ်	၃၀,၈၉၄	၂၉,၃၉၀	၄၈၀	၄၂၁	၃၉၁	၆၉	၁၄၃
အုတ်ဖိုမြို့နယ်	၃၁,၈၉၄	၃၁,၀၃၇	၃၀၃	၂၁၆	၂၉၈	၂၆	၁၄
ဖီးကုန်းမြို့နယ်	၁၈,၂၁၀	၁၇,၄၇၁	၂၇၇	၂၉၄	၁၄၆	၁၂	၁၀
နတ်တလင်းမြို့နယ်	၄၅,၇၆၉	၄၄,၇၅၁	၂၄၃	၄၉၀	၂၁၃	၁၄	၅၈
မိုးညိုမြို့နယ်	၃၃,၂၈၇	၃၂,၇၄၅	၁၄၁	၂၇၆	၁၁၄	၃	၈
ကြို့ပင်ကောက်မြို့နယ်	၃၀,၅၈၆	၂၈,၇၉၄	၄၉၀	၈၉၅	၃၀၁	၆၅	၄၁

ဇယား (ဈ - ၃)။ အသုံးပြုသည့် အိမ်သာအမျိုးအစားအလိုက် အိမ်ထောင်စုအရေအတွက်ကို ဖော်ပြသောဇယား

တိုင်းဒေသကြီး/ခရိုင်/ မြို့နယ်	အသုံးပြုသည့်အိမ်သာအမျိုးအစား							
	စုစုပေါင်း	ရေဆွဲအိမ်သာ	ရေလောင်း/ ယင်လုံအိမ်သာ	သန့်ရှင်းသောယင်လုံ အိမ်သာဆောက်လုပ် သုံးစွဲမှုရာခိုင်နှုန်း	တွင်း/လား အိမ်သာ	တွင်းမရှိ အိမ်သာ	အခြား	အိမ်သာမရှိ
ပဲခူးတိုင်းဒေသကြီး	၁,၁၄၂,၉၇၄	၉,၂၄၉	၈၄၄,၁၆၁	၇၄.၇	၈၉,၉၆၀	၆၇,၁၄၁	၁၀,၀၆၂	၁၂၂,၄၀၁
ပဲခူးခရိုင်	၃၈၆,၇၆၂	၃,၂၄၄	၂၆၉,၅၀၅	၇၀.၅	၂၄,၀၃၃	၄၃,၈၀၄	၄,၆၆၀	၄၁,၅၁၆
ပဲခူးမြို့နယ်	၁၀၇,၁၃၂	၁,၃၈၈	၈၇,၉၀၄	၈၃.၃	၄,၀၄၁	၄,၃၃၆	၁,၁၉၆	၈,၂၆၇
သနပ်ပင်မြို့နယ်	၃၂,၅၂၇	၁၄၆	၉,၅၉၉	၃၀.၀	၈၀၄	၁၅,၀၆၃	၈၆၂	၆,၀၅၃
ကဝမြို့နယ်	၄၆,၀၇၅	၃၆၀	၂၄,၅၆၅	၅၄.၁	၁,၃၀၇	၁၂,၉၃၈	၁,၀၂၅	၅,၈၈၀
ဝေါမြို့နယ်	၃၇,၀၈၃	၁၀၈	၂၁,၄၇၃	၅၈.၂	၂,၄၃၅	၆,၁၃၃	၄၅၈	၆,၄၇၆
ညောင်လေးပင်မြို့နယ်	၄၄,၇၆၂	၂၉၅	၃၆,၉၁၃	၈၃.၁	၂,၅၃၇	၁,၆၂၈	၂၁၈	၃,၁၇၁
ကျောက်တံခါးမြို့နယ်	၅၁,၆၄၈	၃၁၅	၃၉,၄၀၀	၇၆.၉	၅,၈၅၁	၈၈၀	၄၀၁	၄,၈၀၁
ဒိုက်ဦးမြို့နယ်	၄၅,၇၅၃	၄၉၄	၃၄,၆၁၄	၇၆.၇	၅,၃၆၈	၁,၉၉၂	၅၅	၃,၂၃၀
ရွှေကျင်မြို့နယ်	၂၁,၇၈၂	၁၃၈	၁၅,၀၃၇	၆၉.၇	၁,၆၉၀	၈၃၄	၄၄၅	၃,၆၃၈
တောင်ငူခရိုင်	၂၄၉,၄၅၂	၂,၅၀၀	၁၈၉,၇၈၈	၇၇.၁	၁၂,၈၉၉	၅,၇၉၅	၂,၈၀၁	၃၅,၆၆၉
တောင်ငူမြို့နယ်	၅၇,၄၆၀	၇၆၅	၄၃,၉၃၉	၇၇.၈	၅,၂၁၀	၁,၂၂၆	၂၈၀	၆,၀၄၀
ရေတာရှည်မြို့နယ်	၅၀,၅၂၇	၆၂၉	၃၂,၇၆၇	၆၆.၁	၂,၅၀၉	၁,၇၃၁	၉၀၇	၁၁,၉၈၄
ကျောက်ကြီးမြို့နယ်	၂၂,၈၈၃	၅၈	၁၆,၅၂၁	၇၂.၅	၃၇၃	၇၁၂	၃၈၁	၄,၈၃၈
ဖြူးမြို့နယ်	၅၄,၉၃၁	၅၉၅	၄၅,၉၁၂	၈၄.၇	၂,၄၁၈	၈၃၉	၇၁၂	၄,၄၅၅
အုတ်တွင်းမြို့နယ်	၃၆,၈၇၀	၃၇၉	၂၈,၂၄၀	၇၇.၆	၁,၆၉၀	၆၁၀	၃၅၇	၅,၅၉၄
ထန်းတပင်မြို့နယ်	၂၆,၇၈၁	၇၄	၂၂,၄၀၉	၈၄.၀	၆၉၉	၆၇၇	၁၆၄	၂,၇၅၈
ပြည်ခရိုင်	၂၃၆,၀၁၀	၁,၉၄၂	၁၉၁,၈၉၀	၈၂.၁	၁၄,၂၉၃	၃,၀၅၆	၉၀၉	၂၃,၉၂၀
ပြည်မြို့နယ်	၅၈,၅၅၇	၇၃၅	၅၀,၆၄၃	၈၇.၇	၂,၈၃၇	၁၈၀	၁၃၈	၄,၀၂၄
ပေါက်ခေါင်းမြို့နယ်	၃၂,၃၄၇	၂၃၅	၂၃,၉၇၉	၇၄.၉	၁,၁၂၁	၂၃၈	၇၀	၆,၇၀၄
ပန်းတောင်းမြို့နယ်	၃၈,၈၉၂	၄၄၅	၃၃,၅၉၇	၈၇.၅	၁,၃၇၄	၄၄၃	၉၉	၂,၉၃၄
ပေါင်းတည်မြို့နယ်	၃၆,၇၀၀	၂၂၀	၂၇,၆၀၆	၇၅.၈	၄,၁၈၇	၆၅၅	၂၈၆	၃,၇၄၆
သဲကုန်းမြို့နယ်	၃၅,၉၅၀	၁၄၇	၂၉,၁၈၃	၈၁.၆	၃,၂၈၄	၆၀၆	၂၃၇	၂,၄၉၃
ရွှေတောင်မြို့နယ်	၃၃,၅၆၄	၁၆၀	၂၆,၈၈၂	၈၀.၆	၁,၄၉၀	၉၃၄	၇၉	၄,၀၁၉

တိုင်းဒေသကြီး/ခရိုင်/ မြို့နယ်	အသုံးပြုသည့်အိမ်သာအမျိုးအစား							
	စုစုပေါင်း	ရေဆွဲအိမ်သာ	ရေလောင်း/ ယင်လုံအိမ်သာ	သန့်ရှင်းသောယင်လုံ အိမ်သာဆောက်လုပ် သုံးစွဲမှုရာခိုင်နှုန်း	တွင်း/လား အိမ်သာ	တွင်းမရှိ အိမ်သာ	အခြား	အိမ်သာမရှိ
သာယာဝတီခရိုင်	၂၇၀,၇၅၀	၁,၅၆၃	၁၉၂,၉၇၈	၇၁.၉	၃၈,၇၃၅	၁၄,၄၈၆	၁,၆၉၂	၂၁,၂၉၆
သာယာဝတီမြို့နယ်	၃၆,၆၂၆	၂၀၄	၂၈,၇၃၆	၇၉.၀	၂,၂၅၄	၁,၁၈၄	၃၃၀	၃,၉၁၈
လက်ပံတန်းမြို့နယ်	၄၃,၄၈၄	၃၁၄	၃၀,၃၅၂	၇၀.၅	၇,၇၃၇	၁,၄၅၈	၁၉၉	၃,၄၂၄
မင်းလှမြို့နယ်	၃၀,၈၉၄	၁၈၅	၂၀,၀၃၃	၆၅.၄	၆,၉၈၃	၁,၂၉၄	၁၁၆	၂,၂၈၃
အုတ်ဖိုမြို့နယ်	၃၁,၈၉၄	၁၄၂	၂၁,၀၄၆	၆၆.၄	၅,၇၁၉	၁,၇၂၅	၁၁၁	၃,၁၅၁
ဇီးကုန်းမြို့နယ်	၁၈,၂၁၀	၁၅၉	၁၅,၆၉၁	၈၇.၀	၄၉၄	၅၁၅	၇၆	၁,၂၇၅
နတ်တလင်းမြို့နယ်	၄၅,၇၆၉	၂၆၇	၃၄,၈၉၄	၇၆.၈	၆,၄၈၈	၉၈၀	၂၇၃	၂,၈၆၇
မိုးညိုမြို့နယ်	၃၃,၂၈၇	၁၇၁	၁၈,၉၃၄	၅၇.၄	၆,၄၅၅	၄,၆၄၉	၄၄၆	၂,၆၃၂
ကြို့ပင်ကောက်မြို့နယ်	၃၀,၅၈၆	၁၂၁	၂၃,၂၉၂	၇၆.၅	၂,၆၀၅	၂,၆၈၁	၁၄၁	၁,၇၄၆

ဇယား (ဈ - ၄(က))။ နေအိမ်အဆောက်အအုံတွင် အမိုးအတွက် အဓိကအသုံးပြုသည့် ပစ္စည်းအမျိုးအစားအလိုက် အိမ်ထောင်စုအရေအတွက်ကို ဖော်ပြသောဇယား

တိုင်းဒေသကြီး/ခရိုင်/ မြို့နယ်	အမိုးအမျိုးအစား						
	စုစုပေါင်း	ခန့်/သက်ကယ်/ အင်ဖက်	ဝါး	သစ်သား	သွပ်	အုတ်ကြွပ်/ အုတ်/ ကွန်ကရစ်	အခြား
ပဲခူးတိုင်းဒေသကြီး	၁,၁၄၂,၉၇၄	၄၄၉,၄၃၁	၄,၆၅၈	၁,၀၄၇	၆၇၃,၄၆၁	၆,၇၆၀	၇,၆၁၇
ပဲခူးခရိုင်	၃၈၆,၇၆၂	၁၅၂,၅၉၀	၈၈၉	၃၆၈	၂၂၅,၄၄၈	၁,၂၄၄	၆,၂၂၃
ပဲခူးမြို့နယ်	၁၀၇,၁၃၂	၂၈,၅၆၇	၂၈၅	၁၄၉	၇၆,၄၃၀	၅၉၅	၁,၁၀၆
သနပ်ပင်မြို့နယ်	၃၂,၅၂၇	၁၃,၀၁၇	၇၈	၂၃	၁၇,၈၁၅	၅၃	၁,၅၄၁
ကဝမြို့နယ်	၄၆,၀၇၅	၁၉,၈၁၈	၇၀	၆၂	၂၅,၉၉၈	၅၈	၆၉
ဝေါမြို့နယ်	၃၇,၀၈၃	၁၄,၅၃၆	၇၀	၂၁	၂၀,၁၉၄	၆၁	၂,၂၀၁
ညောင်လေးပင်မြို့နယ်	၄၄,၇၆၂	၁၉,၃၇၄	၇၉	၂၃	၂၄,၉၇၂	၁၆၂	၁၅၂
ကျောက်တံခါးမြို့နယ်	၅၁,၆၄၈	၂၆,၇၄၆	၂၁၆	၃၅	၂၄,၀၁၇	၇၂	၅၆၂
ဒိုက်ဦးမြို့နယ်	၄၅,၇၅၃	၂၀,၁၃၉	၅၈	၃၆	၂၄,၉၃၅	၂၀၆	၃၇၉
ရွှေကျင်မြို့နယ်	၂၁,၇၈၂	၁၀,၃၉၃	၃၃	၁၉	၁၁,၀၈၇	၃၇	၂၁၃
တောင်ငူခရိုင်	၂၄၉,၄၅၂	၁၂၄,၅၉၂	၈၀၂	၁၉၅	၁၂၁,၅၅၃	၁,၅၀၇	၈၀၃
တောင်ငူမြို့နယ်	၅၇,၄၆၀	၁၉,၃၈၇	၁၃၆	၄၇	၃၆,၉၁၉	၈၆၀	၁၁၁
ရေတာရှည်မြို့နယ်	၅၀,၅၂၇	၃၁,၈၇၄	၆၂	၄၀	၁၈,၁၉၆	၂၂၈	၁၂၇
ကျောက်ကြီးမြို့နယ်	၂၂,၈၈၃	၁၅,၁၂၇	၁၉၈	၁၀	၇,၅၁၁	၁၀	၂၇
ဖြူးမြို့နယ်	၅၄,၉၃၁	၂၆,၁၁၉	၂၀၄	၅၂	၂၇,၈၆၀	၂၈၇	၄၀၉
အုတ်တွင်းမြို့နယ်	၃၆,၈၇၀	၁၆,၅၀၂	၁၈၀	၂၉	၁၉,၉၅၂	၁၀၄	၁၀၃
ထန်းတပင်မြို့နယ်	၂၆,၇၈၁	၁၅,၅၈၃	၂၂	၁၇	၁၁,၁၁၅	၁၈	၂၆
ပြည်ခရိုင်	၂၃၆,၀၁၀	၆၅,၀၈၁	၂,၁၆၉	၂၀၉	၁၆၄,၉၆၈	၃,၂၆၂	၃၂၁
ပြည်မြို့နယ်	၅၈,၅၅၇	၁၁,၆၈၁	၄၅၆	၄၆	၄၅,၀၁၇	၁,၂၄၁	၁၁၆
ပေါက်ခေါင်းမြို့နယ်	၃၂,၃၄၇	၁၅,၂၈၀	၉၉၈	၁၉	၁၅,၉၀၁	၁၂၃	၂၆
ပန်းတောင်းမြို့နယ်	၃၈,၈၉၂	၁၃,၀၂၂	၄၄၃	၄၃	၂၃,၈၃၀	၁,၅၁၂	၄၂
ပေါင်းတည်မြို့နယ်	၃၆,၇၀၀	၇,၆၅၈	၁၇၉	၂၈	၂၈,၇၀၃	၈၉	၄၃
သဲကုန်းမြို့နယ်	၃၅,၉၅၀	၇,၆၂၁	၄၆	၄၂	၂၈,၁၁၃	၆၃	၆၅
ရွှေတောင်မြို့နယ်	၃၃,၅၆၄	၉,၈၁၉	၄၇	၃၁	၂၃,၄၀၄	၂၃၄	၂၉

တိုင်းဒေသကြီး/ခရိုင်/ မြို့နယ်	အမိုးအမျိုးအစား						
	စုစုပေါင်း	ဓနိ/သက်ကယ်/ အင်ဖက်	ဝါး	သစ်သား	သွပ်	အုတ်ကြွပ်/ အုတ်/ ကွန်ကရစ်	အခြား
သာယာဝတီခရိုင်	၂၇၀,၇၅၀	၁၀၇,၁၆၈	၇၉၈	၂၇၅	၁၆၁,၄၉၂	၇၄၇	၂၇၀
သာယာဝတီမြို့နယ်	၃၆,၆၂၆	၁၅,၈၄၃	၁၂၉	၂၇	၂၀,၂၉၂	၂၈၁	၅၄
လက်ပံတန်းမြို့နယ်	၄၃,၄၈၄	၁၉,၂၄၇	၇၄	၄၄	၂၃,၉၄၆	၁၃၀	၄၃
မင်းလှမြို့နယ်	၃၀,၈၉၄	၁၂,၅၁၅	၄၀	၃၄	၁၈,၁၁၅	၁၂၃	၆၇
အုတ်ဖိုမြို့နယ်	၃၁,၈၉၄	၁၃,၆၃၉	၆၀	၂၉	၁၈,၁၃၂	၁၉	၁၅
ဇီးကုန်းမြို့နယ်	၁၈,၂၁၀	၄,၁၉၁	၃၆	၂၂	၁၃,၈၉၉	၄၈	၁၄
နတ်တလင်းမြို့နယ်	၄၅,၇၆၉	၁၂,၉၈၁	၃၃၁	၃၄	၃၂,၃၂၀	၇၅	၂၈
မိုးညိုမြို့နယ်	၃၃,၂၈၇	၂၀,၁၉၁	၅၆	၂၄	၁၂,၉၉၂	၁၉	၅
ကြို့ပင်ကောက်မြို့နယ်	၃၀,၅၈၆	၈,၅၆၁	၇၂	၆၁	၂၁,၇၉၆	၅၂	၄၄

ဇယား (ဈ - ၄(ခ))။ နေအိမ်အဆောက်အအုံတွင် အကာအတွက် အဓိကအသုံးပြုသည့် ပစ္စည်းအမျိုးအစားအလိုက် အိမ်ထောင်စုအရေအတွက်ကို ဖော်ပြသောဇယား

တိုင်းဒေသကြီး/ခရိုင်/ မြို့နယ်	အကာအမျိုးအစား							
	စုစုပေါင်း	ဓနိ/သက်ကယ်/ အင်ဖက်	ဝါး	မြေကြီး	သစ်သား	သွပ်	အုတ်ကြွပ်/အုတ်/ ကွန်ကရစ်	အခြား
ပဲခူးတိုင်းဒေသကြီး	၁,၁၄၂,၉၇၄	၄၁,၂၅၅	၇၁၄,၁၁၅	၇၆၉	၂၆၈,၄၇၆	၁,၅၅၈	၁၀၇,၆၈၅	၉,၁၁၆
ပဲခူးခရိုင်	၃၈၆,၇၆၂	၂၂,၅၉၈	၂၂၀,၅၈၄	၂၃၁	၉၉,၃၉၇	၅၂၆	၃၉,၄၃၀	၃,၉၉၆
ပဲခူးမြို့နယ်	၁၀၇,၁၃၂	၇,၃၇၉	၄၉,၄၆၂	၅၉	၂၈,၈၃၃	၂၆၈	၁၉,၉၀၀	၁,၂၃၁
သနပ်ပင်မြို့နယ်	၃၂,၅၂၇	၅,၂၄၈	၁၆,၃၁၂	၂၅	၈,၇၃၈	၂၉	၁,၄၉၅	၆၈၀
ကဝမြို့နယ်	၄၆,၀၇၅	၅,၀၁၄	၂၈,၁၃၂	၃၁	၁၀,၇၃၆	၃၁	၁,၈၆၅	၂၆၆
ဝေါမြို့နယ်	၃၇,၀၈၃	၁,၇၂၅	၁၈,၉၅၀	၃၀	၁၃,၇၆၉	၄၀	၁,၉၄၉	၆၂၀
ညောင်လေးပင်မြို့နယ်	၄၄,၇၆၂	၉၃၇	၂၉,၃၆၀	၄၂	၁၀,၅၀၉	၄၄	၃,၆၁၇	၂၅၃
ကျောက်တံခါးမြို့နယ်	၅၁,၆၄၈	၆၈၉	၃၆,၉၈၇	၁၉	၈,၇၇၈	၄၉	၄,၈၂၈	၂၉၈
ဒိုက်ဦးမြို့နယ်	၄၅,၇၅၃	၈၇၀	၃၀,၇၂၁	၁၃	၁၀,၀၁၀	၄၃	၄,၀၀၈	၈၈
ရွှေကျင်မြို့နယ်	၂၁,၇၈၂	၇၃၆	၁၀,၆၆၀	၁၂	၈,၀၂၄	၂၂	၁,၇၆၈	၅၆၀
တောင်ငူခရိုင်	၂၄၉,၄၅၂	၃,၅၈၄	၁၆၇,၄၇၀	၂၂၀	၄၆,၄၃၈	၃၁၇	၂၉,၂၉၆	၂,၁၂၇
တောင်ငူမြို့နယ်	၅၇,၄၆၀	၁,၃၂၅	၃၂,၃၃၈	၃၉	၁၂,၂၈၃	၁၀၇	၁၁,၀၄၈	၃၂၀
ရေတာရှည်မြို့နယ်	၅၀,၅၂၇	၄၁၈	၃၆,၃၃၃	၄၄	၈,၆၇၄	၅၃	၄,၈၃၆	၁၆၉
ကျောက်ကြီးမြို့နယ်	၂၂,၈၈၃	၆၁၇	၁၃,၂၅၄	၁၈	၆,၄၇၉	၂၁	၁,၂၁၂	၁,၂၈၂
ဖြူးမြို့နယ်	၅၄,၉၃၁	၃၉၄	၄၀,၁၆၆	၅၂	၇,၄၀၅	၇၁	၆,၆၄၅	၁၉၈
အုတ်တွင်းမြို့နယ်	၃၆,၈၇၀	၃၂၄	၂၆,၂၄၉	၃၆	၆,၅၂၅	၄၄	၃,၅၉၀	၁၀၂
ထန်းတပင်မြို့နယ်	၂၆,၇၈၁	၅၀၆	၁၉,၁၃၀	၃၁	၅,၀၇၂	၂၁	၁,၉၆၅	၅၆
ပြည်ခရိုင်	၂၃၆,၀၁၀	၁၁,၂၄၆	၁၃၃,၆၄၁	၁၅၁	၆၄,၁၆၁	၄၁၄	၂၄,၇၈၅	၁,၆၁၂
ပြည်မြို့နယ်	၅၈,၅၅၇	၂,၉၃၇	၂၉,၇၃၁	၂၈	၁၂,၉၆၈	၁၇၉	၁၂,၃၂၁	၃၉၃
ပေါက်ခေါင်းမြို့နယ်	၃၂,၃၄၇	၁,၅၁၀	၁၉,၇၉၅	၂၂	၉,၅၅၃	၂၈	၁,၃၉၇	၄၂
ပန်းတောင်းမြို့နယ်	၃၈,၈၉၂	၁,၃၄၆	၁၉,၆၈၇	၃၃	၁၃,၈၇၂	၅၁	၃,၄၃၉	၄၆၄
ပေါင်းတည်မြို့နယ်	၃၆,၇၀၀	၁,၁၈၆	၂၄,၀၇၆	၁၆	၉,၂၆၅	၅၄	၁,၉၀၉	၁၉၄
သဲကုန်းမြို့နယ်	၃၅,၉၅၀	၂,၀၈၆	၂၁,၃၆၃	၁၅	၉,၂၀၀	၅၅	၃,၁၁၁	၁၂၀
ရွှေတောင်မြို့နယ်	၃၃,၅၆၄	၂,၁၈၁	၁၈,၉၈၉	၃၇	၉,၃၀၃	၄၇	၂,၆၀၈	၃၉၉

တိုင်းဒေသကြီး/ခရိုင်/ မြို့နယ်	အကာအမျိုးအစား							
	စုစုပေါင်း	ဧနိ/သက်ကယ်/ အင်ဖက်	ဝါး	မြေကြီး	သစ်သား	သွပ်	အုတ်ကြွပ်/အုတ်/ ကွန်ကရစ်	အခြား
သာယာဝတီခရိုင်	၂၇၀,၇၅၀	၃,၈၂၇	၁၉၂,၄၂၀	၁၆၇	၅၈,၄၈၀	၃၀၁	၁၄,၁၇၄	၁,၃၈၁
သာယာဝတီမြို့နယ်	၃၆,၆၂၆	၄၅၅	၂၇,၀၀၅	၁၃	၆,၁၉၁	၅၀	၂,၈၄၂	၇၀
လက်ပံတန်းမြို့နယ်	၄၃,၄၈၄	၂၄၂	၃၂,၀၁၂	၃၂	၈,၈၉၁	၃၆	၂,၀၆၈	၂၀၃
မင်းလှမြို့နယ်	၃၀,၈၉၄	၂၀၁	၂၃,၀၀၂	၁၀	၅,၅၉၈	၃၆	၁,၉၄၂	၁၀၅
အုတ်ဖိုမြို့နယ်	၃၁,၈၉၄	၆၉၈	၂၂,၀၇၅	၁၂	၇,၀၇၈	၃၈	၁,၉၄၈	၄၅
ဇီးကုန်းမြို့နယ်	၁၈,၂၁၀	၂၄၃	၁၃,၀၇၃	၁၁	၃,၈၉၆	၃၇	၉၂၉	၂၁
နတ်တလင်းမြို့နယ်	၄၅,၇၆၉	၁,၀၁၅	၃၁,၃၆၂	၃၅	၁၁,၁၁၆	၄၇	၂,၀၇၃	၁၂၁
မိုးညိုမြို့နယ်	၃၃,၂၈၇	၄၀၇	၂၃,၃၇၀	၃၂	၇,၉၆၀	၁၅	၇၅၇	၇၄၆
ကြို့ပင်ကောက်မြို့နယ်	၃၀,၅၈၆	၅၆၆	၂၀,၅၂၁	၂၂	၇,၇၅၀	၄၂	၁,၆၁၅	၇၀

ဇယား (ဈ - ၄(ဂ))။ နေအိမ်အဆောက်အအုံတွင် အခင်းအတွက် အဓိကအသုံးပြုသည့် ပစ္စည်းအမျိုးအစားအလိုက် အိမ်ထောင်စုအရေအတွက်ကို ဖော်ပြသောဇယား

တိုင်းဒေသကြီး/ခရိုင်/ မြို့နယ်	အခင်းအမျိုးအစား					
	စုစုပေါင်း	ဝါး	မြေကြီး	သစ်သား	အုတ်ကြွပ်/အုတ်/ ကွန်ကရစ်	အခြား
ပဲခူးတိုင်းဒေသကြီး	၁,၁၄၂,၉၇၄	၂၉၅,၀၀၁	၁၇,၉၈၄	၇၄၅,၃၇၆	၇၆,၅၉၆	၈,၀၁၇
ပဲခူးခရိုင်	၃၈၆,၇၆၂	၉၄,၄၁၄	၄,၁၃၆	၂၅၈,၀၁၀	၂၇,၆၁၆	၂,၅၈၆
ပဲခူးမြို့နယ်	၁၀၇,၁၃၂	၂၀,၁၅၇	၆၁၅	၆၉,၅၇၇	၁၅,၈၀၉	၉၇၄
သနပ်ပင်မြို့နယ်	၃၂,၅၂၇	၁၄,၂၂၄	၈၈	၁၇,၁၆၂	၈၄၃	၂၁၀
ကဝမြို့နယ်	၄၆,၀၇၅	၁၅,၂၁၂	၁၂၀	၂၉,၆၅၁	၇၈၀	၃၁၂
ဝေါမြို့နယ်	၃၇,၀၈၃	၉,၅၃၃	၁၁၄	၂၆,၀၀၉	၁,၂၃၈	၁၈၉
ညောင်လေးပင်မြို့နယ်	၄၄,၇၆၂	၉,၉၆၃	၂၁၂	၃၂,၁၃၈	၂,၁၉၄	၂၅၅
ကျောက်တံခါးမြို့နယ်	၅၁,၆၄၈	၁၀,၈၁၀	၂,၆၇၅	၃၅,၂၉၈	၂,၅၃၈	၃၂၇
ဒိုက်ဦးမြို့နယ်	၄၅,၇၅၃	၉,၉၅၆	၂၅၅	၃၂,၆၇၇	၂,၆၇၉	၁၈၆
ရွှေကျင်မြို့နယ်	၂၁,၇၈၂	၄,၅၅၉	၅၇	၁၅,၄၉၈	၁,၅၃၅	၁၃၃
တောင်ငူခရိုင်	၂၄၉,၄၅၂	၄၄,၀၃၀	၄,၈၄၉	၁၇၇,၁၂၇	၂၁,၃၁၄	၂,၁၃၂
တောင်ငူမြို့နယ်	၅၇,၄၆၀	၁၀,၂၃၃	၇၄၀	၃၆,၆၀၃	၉,၂၇၄	၅၇၀
ရေတာရှည်မြို့နယ်	၅၀,၅၂၇	၁၃,၁၀၈	၅၆၉	၃၂,၁၀၂	၄,၄၅၁	၂၉၇
ကျောက်ကြီးမြို့နယ်	၂၂,၈၈၃	၂,၅၂၇	၁၅၁	၁၉,၂၀၁	၇၃၅	၂၆၉
ဖြူးမြို့နယ်	၅၄,၉၃၁	၇,၁၆၃	၂,၆၀၇	၄၀,၇၉၀	၃,၇၇၈	၅၉၃
အုတ်တွင်းမြို့နယ်	၃၆,၈၇၀	၇,၅၁၀	၅၅၉	၂၆,၄၂၁	၂,၁၅၀	၂၃၀
ထန်းတပင်မြို့နယ်	၂၆,၇၈၁	၃,၄၄၉	၂၂၃	၂၂,၀၁၀	၉၂၆	၁၇၃
ပြည်ခရိုင်	၂၃၆,၀၁၀	၇၃,၈၀၃	၅,၁၉၁	၁၃၄,၄၄၆	၂၀,၈၇၅	၁,၆၉၅
ပြည်မြို့နယ်	၅၈,၅၅၇	၁၂,၆၀၇	၂,၄၅၂	၃၂,၂၀၃	၁၀,၇၉၁	၅၀၄
ပေါက်ခေါင်းမြို့နယ်	၃၂,၃၄၇	၁၄,၅၄၄	၁၉၇	၁၆,၂၆၄	၁,၁၈၃	၁၅၉
ပန်းတောင်းမြို့နယ်	၃၈,၈၉၂	၁၂,၁၅၉	၂၂၆	၂၃,၀၉၄	၃,၁၆၂	၂၅၁
ပေါင်းတည်မြို့နယ်	၃၆,၇၀၀	၁၂,၀၇၃	၅၈၆	၂၂,၃၇၆	၁,၃၈၃	၂၈၂
သဲကုန်းမြို့နယ်	၃၅,၉၅၀	၇,၆၆၃	၆၆၁	၂၅,၃၇၇	၁,၉၆၄	၂၈၅
ရွှေတောင်မြို့နယ်	၃၃,၅၆၄	၁၄,၇၅၇	၁,၀၆၉	၁၅,၁၃၂	၂,၃၉၂	၂၁၄

တိုင်းဒေသကြီး/ခရိုင်/ မြို့နယ်	အခင်းအမျိုးအစား					
	စုစုပေါင်း	ဝါး	မြေကြီး	သစ်သား	အုတ်ကြွပ်/အုတ်/ ကွန်ကရစ်	အခြား
သာယာဝတီခရိုင်	၂၇၀,၇၅၀	၈၂,၇၅၄	၃,၈၀၈	၁၇၅,၇၉၃	၆,၇၉၁	၁,၆၀၄
သာယာဝတီမြို့နယ်	၃၆,၆၂၆	၉,၈၇၃	၂၅၁	၂၅,၀၁၆	၁,၃၃၅	၁၅၁
လက်ပံတန်းမြို့နယ်	၄၃,၄၈၄	၁၂,၁၂၈	၃၁၈	၂၉,၇၂၃	၁,၁၀၉	၂၀၆
မင်းလှမြို့နယ်	၃၀,၈၉၄	၉,၆၇၇	၃၇၄	၁၉,၈၀၄	၈၈၆	၁၅၃
အုတ်ဖိုမြို့နယ်	၃၁,၈၉၄	၈,၉၆၀	၃၈၉	၂၁,၅၁၃	၈၂၄	၂၀၈
ဇီးကုန်းမြို့နယ်	၁၈,၂၁၀	၄,၂၀၈	၄၉၁	၁၂,၉၇၁	၃၉၅	၁၄၅
နတ်တလင်းမြို့နယ်	၄၅,၇၆၉	၁၅,၂၇၂	၈၀၈	၂၈,၃၀၃	၁,၁၂၅	၂၆၁
မိုးညိုမြို့နယ်	၃၃,၂၈၇	၁၄,၉၉၅	၁၈၄	၁၇,၇၃၈	၂၆၈	၁၀၂
ကြို့ပင်ကောက်မြို့နယ်	၃၀,၅၈၆	၇,၆၄၁	၉၉၃	၂၀,၇၂၅	၈၄၉	၃၇၈

မြန်မာနိုင်ငံလူ့ဦးရေနှင့်အိမ်အကြောင်းအရာသန်းခေါင်စာရင်း

သန်းခေါင်စာရင်းအစီရင်ခံစာ အတွဲ (၃ - ဆ)

အပိုင်း (ည) အိမ်အသုံးအဆောင်ပစ္စည်းများ

ဇယား (ည - ၁)။ အလင်းရောင်အတွက် အဓိကအသုံးပြုသည့် မီးအမျိုးအစားအလိုက် အိမ်ထောင်စုအရေအတွက်ကို ဖော်ပြသောဇယား

တိုင်းဒေသကြီး/ခရိုင်/ မြို့နယ်	အလင်းရောင်အတွက် အဓိကအသုံးပြုသည့် မီးအမျိုးအစား								
	စုစုပေါင်း	လျှပ်စစ်မီး	ရေနံဆီမီး	ဖယောင်းတိုင်မီး	ဘက်ထရီမီး	မီးစက် (ပုဂ္ဂလိက)	ရေအားလျှပ်စစ် (ပုဂ္ဂလိက)	နေရောင်ခြည် စွမ်းအင်သုံး (ဆိုလာပြား)	အခြား
ပဲခူးတိုင်းဒေသကြီး	၁,၁၄၂,၉၇၄	၃၁၆,၀၉၁	၁၀၀,၂၄၇	၃၂၉,၈၃၃	၂၅၇,၃၀၃	၅၁,၉၄၃	၁,၄၃၅	၇၂,၉၆၂	၁၃,၁၆၀
ပဲခူးခရိုင်	၃၈၆,၇၆၂	၁၁၃,၁၄၁	၅၄,၃၅၃	၆၇,၉၈၃	၉၇,၄၄၀	၂၆,၈၄၈	၅၄၆	၂၃,၂၇၉	၃,၁၇၂
ပဲခူးမြို့နယ်	၁၀၇,၁၃၂	၅၆,၇၁၂	၂,၇၀၀	၁၅,၇၄၆	၂၆,၄၉၄	၃,၁၈၀	၂၉	၁,၇၂၉	၅၄၂
သနပ်ပင်မြို့နယ်	၃၂,၅၂၇	၄,၄၃၈	၈,၆၇၈	၄,၂၆၂	၈,၈၀၇	၄,၄၅၈	၅၄	၁,၆၉၃	၁၃၇
ကဝမြို့နယ်	၄၆,၀၇၅	၄,၄၀၅	၁၄,၀၄၄	၄,၁၈၇	၁၆,၈၄၆	၂,၇၁၉	၃၆	၃,၅၀၈	၃၃၀
ဝေါမြို့နယ်	၃၇,၀၈၃	၅,၂၉၀	၆,၉၇၀	၇,၃၉၅	၅,၄၄၇	၉,၈၂၀	၁၃၂	၁,၇၉၂	၂၃၇
ညောင်လေးပင်မြို့နယ်	၄၄,၇၆၂	၁၂,၁၈၄	၇,၃၅၀	၆,၉၁၄	၁၄,၂၀၂	၁,၀၂၆	၅၉	၂,၉၁၁	၁၁၆
ကျောက်တံခါးမြို့နယ်	၅၁,၆၄၈	၁၃,၃၇၂	၇,၄၆၇	၁၂,၆၀၂	၉,၄၀၇	၁,၁၅၇	၁၂	၆,၃၄၇	၁,၂၈၄
ဒိုက်ဦးမြို့နယ်	၄၅,၇၅၃	၁၁,၇၆၂	၄,၃၆၈	၉,၇၇၂	၁၃,၄၄၆	၂,၂၃၉	၁၉၅	၃,၆၉၃	၂၇၈
ရွှေကျင်မြို့နယ်	၂၁,၇၈၂	၄,၉၇၈	၂,၇၇၆	၇,၁၀၅	၂,၇၉၁	၂,၂၄၉	၂၉	၁,၆၀၆	၂၄၈
တောင်ငူခရိုင်	၂၄၉,၄၅၂	၇၆,၄၂၂	၂၇,၅၆၉	၆၉,၂၅၁	၄၂,၂၅၀	၉,၂၄၉	၂၃၁	၂၀,၁၅၅	၄,၃၂၅
တောင်ငူမြို့နယ်	၅၇,၄၆၀	၂၉,၆၁၃	၄,၀၀၄	၁၃,၄၈၉	၅,၉၈၄	၅၆၈	၁၆	၂,၉၄၀	၈၄၆
ရေတာရှည်မြို့နယ်	၅၀,၅၂၇	၁၅,၅၁၆	၄,၁၃၃	၁၇,၅၅၂	၄,၈၆၀	၃,၂၇၉	၇၉	၄,၁၂၉	၉၇၉
ကျောက်ကြီးမြို့နယ်	၂၂,၈၈၃	၃,၀၀၅	၅,၄၄၇	၄,၆၅၁	၅,၉၅၁	၂၉၁	၁၄	၃,၂၀၄	၃၂၀
ဖြူးမြို့နယ်	၅၄,၉၃၁	၁၅,၄၂၀	၆,၂၄၉	၉,၁၆၉	၁၆,၀၅၅	၃,၆၀၂	၈၉	၃,၄၄၉	၈၉၈
အုတ်တွင်းမြို့နယ်	၃၆,၈၇၀	၇,၂၀၅	၃,၁၅၁	၁၄,၂၁၁	၆,၇၄၁	၁,၃၀၂	၂၅	၃,၂၃၅	၁,၀၀၀
ထန်းတပင်မြို့နယ်	၂၆,၇၈၁	၅,၆၆၃	၄,၅၈၅	၁၀,၁၇၉	၂,၆၅၉	၂၀၇	၈	၃,၁၉၈	၂၈၂
ပြည်ခရိုင်	၂၃၆,၀၁၀	၈၃,၆၆၆	၂,၀၂၄	၈၂,၀၇၁	၄၄,၁၄၉	၆,၈၆၆	၇၃	၁၄,၁၃၈	၂,၉၉၃
ပြည်မြို့နယ်	၅၈,၅၅၇	၃၅,၀၉၁	၂၁၇	၁၁,၅၉၅	၈,၄၈၇	၅၄၅	၇	၂,၂၈၀	၃၃၅
ပေါက်ခေါင်းမြို့နယ်	၃၂,၃၄၇	၄,၁၈၇	၆၉၆	၁၀,၄၅၅	၁၀,၄၅၀	၅၀၁	၄	၅,၁၆၀	၈၉၄
ပန်းတောင်းမြို့နယ်	၃၈,၈၉၂	၁၅,၂၉၁	၁၅၁	၁၁,၈၁၄	၆,၂၁၅	၃,၁၆၈	၂၇	၁,၆၄၇	၅၇၉
ပေါင်းတည်မြို့နယ်	၃၆,၇၀၀	၉,၃၅၄	၃၈၃	၁၈,၅၄၇	၅,၃၂၄	၈၆၄	၁၀	၁,၆၇၉	၅၃၉
သဲကုန်းမြို့နယ်	၃၅,၉၅၀	၁၀,၂၆၁	၅၀၀	၁၆,၃၇၂	၆,၀၈၈	၅၄၃	၁၈	၁,၈၂၃	၃၄၅
ရွှေတောင်မြို့နယ်	၃၃,၅၆၄	၉,၅၁၂	၇၇	၁၃,၂၈၈	၇,၅၈၅	၁,၂၄၅	၇	၁,၅၄၉	၃၀၁

တိုင်းဒေသကြီး/ခရိုင်/ မြို့နယ်	အလင်းရောင်အတွက် အဓိကအသုံးပြုသည့် မီးအမျိုးအစား								
	စုစုပေါင်း	လျှပ်စစ်မီး	ရေနံဆီမီး	ဖယောင်းတိုင်မီး	ဘက်ထရီမီး	မီးစက် (ပုဂ္ဂလိက)	ရေအားလျှပ်စစ် (ပုဂ္ဂလိက)	နေရောင်ခြည် စွမ်းအင်သုံး (ဆိုလာပြား)	အခြား
သာယာဝတီခရိုင်	၂၇၀,၇၅၀	၄၂,၈၃၂	၁၆,၃၀၁	၁၁၀,၅၂၈	၇၃,၄၆၄	၈,၉၈၀	၅၈၅	၁၅,၃၉၀	၂,၆၇၀
သာယာဝတီမြို့နယ်	၃၆,၆၂၆	၈,၄၅၈	၆,၀၂၄	၈,၄၀၀	၁၁,၂၄၀	၄၀၃	၄	၁,၉၇၆	၁၂၁
လက်ပံတန်းမြို့နယ်	၄၃,၄၈၄	၄,၉၅၀	၅,၅၃၈	၁၅,၄၂၃	၁၃,၆၇၆	၁,၈၃၃	၂၄	၁,၉၁၀	၁၃၀
မင်းလှမြို့နယ်	၃၀,၈၉၄	၅,၀၇၁	၂,၈၁၁	၁၃,၅၄၈	၆,၄၁၇	၉၆၃	၁၂	၁,၅၉၉	၄၇၃
အုတ်ဖိုမြို့နယ်	၃၁,၈၉၄	၅,၇၁၄	၄၈၀	၁၂,၈၈၁	၉,၇၄၄	၆၃၇	၁၀	၁,၉၅၇	၄၇၁
ဖီးကုန်းမြို့နယ်	၁၈,၂၁၀	၄,၈၁၀	၆၃	၈,၄၅၅	၃,၃၂၉	၉၆	၃	၁,၂၇၅	၁၇၉
နတ်တလင်းမြို့နယ်	၄၅,၇၆၉	၆,၁၆၇	၂၇၃	၂၃,၄၉၄	၁၁,၀၄၂	၉၉၃	၄၃၄	၃,၀၂၂	၃၄၄
မိုးညိုမြို့နယ်	၃၃,၂၈၇	၁,၉၄၀	၁,၀၀၅	၁၄,၈၀၆	၁၀,၆၁၃	၂,၉၃၇	၅၇	၁,၄၂၃	၅၀၆
ကြို့ပင်ကောက်မြို့နယ်	၃၀,၅၈၆	၅,၇၂၂	၁၀၇	၁၃,၅၂၁	၇,၄၀၃	၁,၁၁၈	၄၁	၂,၂၂၈	၄၄၆

ဇယား (ည - ၂)။ သောက်ရေအတွက် အဓိကအသုံးပြုသည့် ရေအမျိုးအစားအလိုက် အိမ်ထောင်စုအရေအတွက်ကို ဖော်ပြသောဇယား

တိုင်းဒေသကြီး/ခရိုင်/ မြို့နယ်	သောက်ရေအတွက် အဓိကအသုံးပြုသည့် ရေအမျိုးအစား										
	စုစုပေါင်း	ရေပိုက်လိုင်း	အဝိစ်တွင်း	ရေတွင်း (အုတ်စိ)	ရေတွင်း (အကာရံမဲ့)	ရေကန်	မြစ်/ချောင်း/ တူးမြောင်း	တောင်ကျရေ/ မိုးရေ	ရေသန့်စက်/ ရေသန့်ဘူး	ရေစည်လှည်း/ ရေကား	အခြား
ပဲခူးတိုင်းဒေသကြီး	၁,၁၄၂,၉၇၄	၂၁,၁၆၈	၅၆၈,၄၂၀	၂၁၀,၆၉၀	၄၄,၁၀၄	၁၆၄,၉၈၇	၆၀,၈၇၅	၉,၀၆၅	၄၁,၅၀၄	၆၄၀	၂၁,၅၂၁
ပဲခူးခရိုင်	၃၈၆,၇၆၂	၆,၅၅၄	၁၆၅,၃၀၅	၃၅,၂၉၈	၁၅,၃၀၁	၁၃၄,၀၇၁	၇,၈၉၉	၁,၃၃၉	၁၆,၄၆၂	၃၄၅	၄,၁၈၈
ပဲခူးမြို့နယ်	၁၀၇,၁၃၂	၅,၃၂၇	၅၀,၃၉၉	၁၀,၃၉၄	၇,၇၇၂	၁၈,၆၇၃	၂,၀၈၈	၂၃၃	၁၀,၇၇၆	၃၁၂	၁,၁၅၈
သနပ်ပင်မြို့နယ်	၃၂,၅၂၇	၂	၁၈၃	၈၈၇	၂၉၉	၃၀,၉၆၈	၁၆	၄၀	၁၂၁	၁၀	၁
ကဝမြို့နယ်	၄၆,၀၇၅	၄၅	၁,၁၃၅	၆၇၉	၁၂၃	၄၄,၀၁၈	၁၇	၄	၅၂	-	၂
ဝေါမြို့နယ်	၃၇,၀၈၃	၁	၄၄၇	၄၈၉	၂၀၉	၃၅,၀၁၇	၂၅၈	၁၅၆	၅၀၅	-	၁
ညောင်လေးပင်မြို့နယ်	၄၄,၇၆၂	၂၇၇	၃၇,၈၃၇	၁,၇၈၆	၉၇	၁,၂၇၃	၈၂၆	၁၈	၂,၀၆၁	၆	၅၈၁
ကျောက်တံခါးမြို့နယ်	၅၁,၆၄၈	၂၄၀	၃၇,၄၂၃	၇,၉၄၆	၁,၉၃၈	၁၉၄	၁,၈၀၂	၉၀	၃၀၉	၁၀	၁,၆၉၆
ဒိုက်ဦးမြို့နယ်	၄၅,၇၅၃	၁၅၄	၂၉,၇၀၄	၆,၇၆၂	၁,၈၀၈	၃,၇၉၇	၉၆၂	၁၁၁	၂,၁၈၂	၄	၂၆၉
ရွှေကျင်မြို့နယ်	၂၁,၇၈၂	၅၀၈	၈,၁၇၇	၆,၃၅၅	၃,၀၅၅	၁၃၁	၁,၉၃၀	၆၈၇	၄၅၆	၃	၄၈၀
တောင်ငူခရိုင်	၂၄၉,၄၅၂	၃,၁၉၉	၁၃၈,၀၃၉	၅၅,၈၆၄	၁၈,၈၅၉	၅၁၂	၈,၀၄၃	၁,၈၇၆	၁၀,၆၃၆	၇၀	၁၂,၃၅၄
တောင်ငူမြို့နယ်	၅၇,၄၆၀	၁,၂၀၆	၃၀,၃၂၃	၁၁,၄၈၂	၆,၂၀၇	၉၅	၁,၃၅၅	၂၂	၄,၉၉၆	၂၁	၁,၇၅၃
ရေတာရှည်မြို့နယ်	၅၀,၅၂၇	၅၆၇	၂၂,၂၁၂	၁၃,၄၃၅	၅,၉၂၂	၂၀၀	၄,၀၀၆	၁၂၇	၉၂၀	၄	၃,၁၃၄
ကျောက်ကြီးမြို့နယ်	၂၂,၈၈၃	၃၇၈	၁၄,၀၇၀	၃,၁၄၈	၃,၀၀၈	၄	၉၉၇	၆၀၁	၄၀	-	၆၃၇
ဖြူးမြို့နယ်	၅၄,၉၃၁	၇၇၆	၃၄,၃၈၆	၁၀,၈၆၆	၈၀၈	၁၈၀	၆၀၆	၂၁၅	၃,၇၂၉	၄၀	၃,၃၀၅
အုတ်တွင်းမြို့နယ်	၃၆,၈၇၀	၁၉၆	၂၀,၄၀၂	၁၀,၂၅၄	၁,၅၅၉	၂၁	၆၇၆	၉၀၁	၈၆၀	၅	၁,၉၉၆
ထန်းတပင်မြို့နယ်	၂၆,၇၈၁	၇၆	၁၆,၆၄၆	၆,၆၅၉	၁,၃၅၅	၁၂	၄၀၃	၁၀	၉၁	-	၁,၅၂၉
ပြည်ခရိုင်	၂၃၆,၀၁၀	၁၀,၃၇၁	၁၀၇,၈၇၈	၆၀,၉၇၄	၄,၅၁၃	၉,၇၇၉	၂၆,၆၂၉	၂,၃၅၁	၁၁,၁၄၇	၉၃	၂,၂၇၅
ပြည်မြို့နယ်	၅၈,၅၅၇	၃,၅၃၇	၃၈,၇၀၇	၃,၈၀၉	၃၁၃	၁၂၄	၃,၈၂၄	၆၄	၇,၂၄၃	၈၁	၈၅၅
ပေါက်ခေါင်းမြို့နယ်	၃၂,၃၄၇	၈၉	၁၅,၇၇၇	၉,၉၇၁	၁,၀၁၆	၁,၆၁၆	၃,၀၄၀	၁၅၈	၁၃၃	-	၅၄၇
ပန်းတောင်းမြို့နယ်	၃၈,၈၉၂	၄,၉၆၀	၉,၂၃၀	၅,၈၂၉	၇၁၃	၁,၈၂၄	၁၃,၀၈၄	၈၃၄	၂,၁၇၃	၆	၂၃၉
ပေါင်းတည်မြို့နယ်	၃၆,၇၀၀	၁၅၀	၁၃,၈၄၅	၁၃,၂၉၂	၁,၁၆၄	၃,၅၁၄	၃,၀၆၇	၁,၀၄၈	၄၂၃	၁	၁၉၆

တိုင်းဒေသကြီး/ခရိုင်/ မြို့နယ်	သောက်ရေအတွက် အဓိကအသုံးပြုသည့် ရေအမျိုးအစား										
	စုစုပေါင်း	ရေပိုက်လိုင်း	အဝိစိတ်တွင်း	ရေတွင်း (အုတ်စိ)	ရေတွင်း (အကာရံမဲ့)	ရေကန်	မြစ်/ချောင်း/ တူးမြောင်း	ထောင်ကျရေ/ မိုးရေ	ရေသန့်စက်/ ရေသန့်ဘူး	ရေစည်လှည်း/ ရေကား	အခြား
သဲကုန်းမြို့နယ်	၃၅,၉၅၀	၄၉၇	၁၄,၇၄၆	၁၆,၁၈၂	၅၈၂	၂,၆၇၅	၅၈၈	၉၃	၂၇၅	၁	၃၁၁
ရွှေတောင်မြို့နယ်	၃၃,၅၆၄	၁,၁၃၈	၁၅,၅၇၃	၁၁,၈၉၁	၇၂၅	၂၆	၃,၀၂၆	၁၅၄	၉၀၀	၄	၁၂၇
သာယာဝတီခရိုင်	၂၇၀,၇၅၀	၁,၀၄၄	၁၅၇,၁၉၈	၅၈,၅၅၄	၅,၄၃၁	၂၀,၆၂၅	၁၈,၃၀၄	၃,၄၉၉	၃,၂၅၉	၁၃၂	၂,၇၀၄
သာယာဝတီမြို့နယ်	၃၆,၆၂၆	၃၅	၂၆,၂၀၇	၃,၀၀၉	၃၈၂	၂,၈၅၂	၂,၃၃၂	၂၁၅	၁,၂၅၉	၃	၃၃၂
လက်ပံတန်းမြို့နယ်	၄၃,၄၈၄	၁၈၉	၃၃,၆၉၅	၄,၀၃၆	၅၅၅	၁,၀၂၈	၂,၇၃၁	၃၂၂	၂၇၄	၆၁	၅၉၃
မင်းလှမြို့နယ်	၃၀,၈၉၄	၄၀၄	၁၆,၆၅၅	၈,၁၂၀	၁,၅၃၃	၁,၁၇၇	၁,၉၄၂	၇၅	၁၅၈	၅၅	၇၇၅
အုတ်ဖိုမြို့နယ်	၃၁,၈၉၄	၂၀၆	၁၆,၆၄၂	၉,၇၆၅	၈၃၆	၁,၁၂၄	၂,၆၂၇	၁၀၅	၁၃၆	၁	၄၅၂
ဇီးကုန်းမြို့နယ်	၁၈,၂၁၀	၇	၄,၀၂၅	၄,၈၀၀	၃၇၂	၆,၈၆၉	၁,၅၁၈	၃၀၃	၃၀၇	၈	၁
နတ်တလင်းမြို့နယ်	၄၅,၇၆၉	၁၂၈	၂၀,၄၀၀	၁၃,၉၄၈	၁,၁၀၇	၄,၄၁၅	၄,၄၅၃	၆၉၉	၃၆၃	၂	၂၅၄
မိုးညိုမြို့နယ်	၃၃,၂၈၇	၂၂	၂၉,၁၃၂	၃,၀၃၂	၂၂၂	၄၁	၆၅၅	-	၃၉	-	၁၄၄
ကြို့ပင်ကောက်မြို့နယ်	၃၀,၅၈၆	၅၃	၁၀,၄၄၂	၁၁,၈၄၄	၄၂၄	၃,၁၁၉	၂,၀၄၆	၁,၇၈၀	၇၂၃	၂	၁၅၃

ဇယား (ည - ၃)။ သုံးရေအတွက် အဓိကအသုံးပြုသည့် ရေအမျိုးအစားအလိုက် အိမ်ထောင်စုအရေအတွက်ကို ဖော်ပြသောဇယား

တိုင်းဒေသကြီး/ခရိုင်/ မြို့နယ်	သုံးရေအတွက် အဓိကအသုံးပြုသည့် ရေအမျိုးအစား										
	စုစုပေါင်း	ရေပိုက်လှိုင်း	အဝိစ်တွင်း	ရေတွင်း (အုတ်စိ)	ရေတွင်း (အကာရံမဲ့)	ရေကန်	မြစ်/ချောင်း/ တူးမြောင်း	တောင်ကျရေ/ မိုးရေ	ရေသန့်စက်/ ရေသန့်ဘူး	ရေစည်လှည်း/ ရေကား	အခြား
ပဲခူးတိုင်းဒေသကြီး	၁,၁၄၂,၉၇၄	၂၇,၈၉၈	၆၃၀,၄၀၆	၂၀၈,၅၃၉	၄၄,၇၄၀	၁၃၀,၂၃၉	၇၁,၈၅၆	၅,၃၁၅	၅၅၂	၇၄၂	၂၂,၆၈၇
ပဲခူးခရိုင်	၃၈၆,၇၆၂	၈,၄၈၂	၂၁၄,၅၈၃	၃၁,၅၃၇	၁၅,၆၅၄	၉၇,၂၆၁	၁၃,၀၁၉	၉၃၀	၁၅၃	၃၆၁	၄,၇၈၂
ပဲခူးမြို့နယ်	၁၀၇,၁၃၂	၆,၉၅၁	၆၇,၀၆၁	၈,၈၀၄	၇,၇၈၈	၁၁,၄၈၃	၃,၀၉၁	၁၂၂	၇၄	၂၇၅	၁,၄၈၃
သနပ်ပင်မြို့နယ်	၃၂,၅၂၇	၂၁	၁,၆၈၄	၂၅၉	၃၄၉	၂၉,၁၀၃	၁,၁၀၃	၂	၂	-	၄
ကဝမြို့နယ်	၄၆,၀၇၅	၅၁	၁,၈၈၀	၆၃၀	၁၅၅	၄၃,၃၂၂	၂၈	၁	၁	၁	၆
ဝေါမြို့နယ်	၃၇,၀၈၃	၁၈၈	၂၂,၉၉၉	၃၁၈	၃၅၃	၁၁,၃၈၉	၁,၆၃၅	၆	-	-	၁၉၅
ညောင်လေးပင်မြို့နယ်	၄၄,၇၆၂	၃၁၁	၄၀,၇၅၁	၁,၇၀၁	၉၉	၃၁၅	၉၆၈	၆	၂၇	-	၅၈၄
ကျောက်တံခါးမြို့နယ်	၅၁,၆၄၈	၂၅၃	၃၇,၅၄၄	၇,၉၇၅	၁,၉၅၁	၁၉၆	၁,၉၀၈	၉၂	၁၄	၁၃	၁,၇၀၂
ဒိုက်ဦးမြို့နယ်	၄၅,၇၅၃	၁၇၅	၃၄,၀၃၆	၅,၉၉၀	၁,၈၇၅	၁,၃၁၃	၂,၀၂၄	၂၅	၂၉	-	၂၈၆
ရွှေကျင်မြို့နယ်	၂၁,၇၈၂	၅၃၂	၈,၆၂၈	၅,၈၆၀	၃,၀၈၄	၁၄၀	၂,၂၆၂	၆၇၆	၆	၇၂	၅၂၂
တောင်ငူခရိုင်	၂၄၉,၄၅၂	၅,၀၀၉	၁၄၃,၃၄၆	၅၇,၇၃၈	၁၉,၁၇၀	၆၀၆	၈,၅၉၆	၁,၇၉၈	၂၀၇	၁၇၄	၁၂,၈၀၈
တောင်ငူမြို့နယ်	၅၇,၄၆၀	၂,၁၈၃	၃၃,၆၂၈	၁၁,၇၇၃	၆,၃၄၅	၁၈၀	၁,၅၀၀	၂၂	၇၅	၂	၁,၇၅၂
ရေတာရှည်မြို့နယ်	၅၀,၅၂၇	၁,၀၈၉	၂၂,၃၃၅	၁၃,၅၁၈	၆,၀၃၃	၁၉၇	၄,၀၇၈	၁၂၉	၁၅	၈	၃,၁၂၅
ကျောက်ကြီးမြို့နယ်	၂၂,၈၈၃	၄၀၅	၁၄,၀၉၇	၃,၀၈၅	၂,၉၈၈	၆	၁,၀၅၁	၆၀၀	၂	၁	၆၄၈
ဖြူးမြို့နယ်	၅၄,၉၃၁	၈၈၇	၃၅,၉၂၂	၁၂,၁၃၁	၈၃၃	၁၈၈	၇၄၀	၂၁၉	၉၇	၁၅၉	၃,၇၅၅
အုတ်တွင်းမြို့နယ်	၃၆,၈၇၀	၃၅၈	၂၀,၆၆၁	၁၀,၆၀၃	၁,၆၁၃	၂၂	၇၈၃	၈၁၉	၁၅	၄	၁,၉၉၂
ထန်းတပင်မြို့နယ်	၂၆,၇၈၁	၈၇	၁၆,၇၀၃	၆,၆၂၈	၁,၃၅၈	၁၃	၄၄၄	၉	၃	-	၁,၅၃၆
ပြည်ခရိုင်	၂၃၆,၀၁၀	၁၃,၂၄၆	၁၁၇,၃၈၀	၅၉,၂၇၀	၄,၂၂၆	၁၀,၇၃၄	၂၇,၄၅၅	၁,၁၃၆	၁၄၅	၇၆	၂,၃၄၂
ပြည်မြို့နယ်	၅၈,၅၅၇	၄,၆၈၁	၄၃,၉၁၃	၄,၄၉၈	၂၆၁	၁၃၁	၄,၀၅၈	၁၆	၅၉	၆၆	၈၇၄
ပေါက်ခေါင်းမြို့နယ်	၃၂,၃၄၇	၁၈၀	၁၅,၁၀၉	၉,၆၀၆	၉၉၁	၂,၂၉၈	၃,၄၃၀	၁၅၉	၃	-	၅၇၁
ပန်းတောင်းမြို့နယ်	၃၈,၈၉၂	၆,၁၀၉	၁၁,၄၆၅	၅,၃၅၉	၆၃၁	၂,၂၃၅	၁၂,၁၇၁	၆၀၇	၈	၄	၃၀၃
ပေါင်းတည်မြို့နယ်	၃၆,၇၀၀	၁၅၄	၁၄,၈၀၇	၁၂,၃၂၁	၁,၀၅၆	၃,၉၀၇	၃,၉၁၁	၃၃၇	၆	-	၂၀၁

တိုင်းဒေသကြီး/ခရိုင်/ မြို့နယ်	သုံးရေအတွက် အဓိကအသုံးပြုသည့် ရေအမျိုးအစား										
	စုစုပေါင်း	ရေပိုက်လိုင်း	အဝိမ်ထွင်း	ရေထွင်း (အုတ်စိ)	ရေထွင်း (အကာရုံမဲ့)	ရေကန်	မြစ်/ချောင်း/ တူးမြောင်း	ထောင်ကျရေ/ မိုးရေ	ရေသန့်စက်/ ရေသန့်ဘူး	ရေစည်လှည်း/ ရေကား	အခြား
သဲကုန်းမြို့နယ်	၃၅,၉၅၀	၅၂၅	၁၅,၈၇၇	၁၅,၅၉၈	၅၅၅	၂,၀၉၂	၁,၀၀၅	၁၁	၃	၄	၂၈၀
ရွှေတောင်မြို့နယ်	၃၃,၅၆၄	၁,၅၉၇	၁၆,၂၀၉	၁၁,၈၈၈	၇၃၂	၇၁	၂,၈၈၀	၆	၆၆	၂	၁၁၃
သာယာဝတီခရိုင်	၂၇၀,၇၅၀	၁,၁၆၁	၁၅၅,၀၉၇	၅၉,၉၉၄	၅,၆၉၀	၂၁,၆၃၈	၂၂,၇၈၆	၁,၄၅၁	၄၇	၁၃၁	၂,၇၅၅
သာယာဝတီမြို့နယ်	၃၆,၆၂၆	၃၃	၂၆,၄၅၈	၃,၄၃၅	၄၂၂	၂,၉၇၁	၂,၆၉၃	၂၁၄	၁၁	၄	၃၈၅
လက်ဝဲတန်းမြို့နယ်	၄၃,၄၈၄	၁၉၆	၃၂,၃၄၅	၄,၆၆၄	၅၉၇	၁,၃၃၈	၃,၃၉၀	၃၂၁	၆	၆၀	၅၆၇
မင်းလှမြို့နယ်	၃၀,၈၉၄	၄၀၁	၁၅,၆၁၄	၉,၀၀၀	၁,၅၉၅	၉၃၄	၂,၄၅၂	၈၇	၄	၅၅	၇၅၂
အုတ်ဖိုမြို့နယ်	၃၁,၈၉၄	၂၀၆	၁၅,၆၃၂	၉,၈၆၇	၉၀၂	၁,၅၉၁	၃,၁၄၈	၉၀	၃	-	၄၅၅
ဇီးကုန်းမြို့နယ်	၁၈,၂၁၀	၂၂	၅,၄၅၇	၄,၃၈၀	၃၄၇	၅,၈၀၈	၂,၁၆၈	၁၆	၁	၁၀	၁
နတ်တလင်းမြို့နယ်	၄၅,၇၆၉	၁၄၂	၁၉,၄၅၃	၁၄,၄၀၉	၁,၁၄၇	၄,၄၂၁	၅,၃၉၁	၅၅၂	၄	၂	၂၄၈
မိုးညိုမြို့နယ်	၃၃,၂၈၇	၁၉	၂၉,၂၃၀	၂,၈၉၆	၂၀၆	၄၂	၇၄၁	၁	၄	-	၁၄၈
ကြို့ပင်ကောက်မြို့နယ်	၃၀,၅၈၆	၁၄၂	၁၀,၉၀၈	၁၁,၃၄၃	၄၇၄	၄,၅၃၃	၂,၈၀၃	၁၇၀	၁၄	-	၁၉၉

ဇယား (ည - ၄)။ အစားအစာချက်ပြုတ်စားသောက်ရန်အတွက် အဓိကအသုံးပြုသည့် လောင်စာအမျိုးအစားအလိုက် အိမ်ထောင်စုအရေအတွက်ကို ဖော်ပြသောဇယား

တိုင်းဒေသကြီး/ခရိုင်/ မြို့နယ်	အစားအစာချက်ပြုတ်စားသောက်ရန်အတွက် အဓိကအသုံးပြုသည့်လောင်စာ									
	စုစုပေါင်း	လျှပ်စစ်မီး	ဓာတ်ငွေ့	ရေနံဆီမီး	ဘိုင်အိုဂက်စ်	သစ်သား/ ထင်း	မီးသွေး/ လောင်စာတောင့်	ကျောက်မီးသွေး	ကောက်ရိုး/ မြက်ခြောက်	အခြား
ပဲခူးတိုင်းဒေသကြီး	၁,၁၄၂,၉၇၄	၁၀၇,၆၄၈	၁,၂၆၆	၂,၂၅၄	၁,၂၉၅	၈၉၀,၀၉၆	၁၀၃,၀၅၃	၃,၁၃၀	၁,၈၄၁	၃၂,၃၉၁
ပဲခူးခရိုင်	၃၈၆,၇၆၂	၄၈,၀၀၉	၅၄၅	၁,၀၈၇	၆၅၈	၂၈၃,၄၂၆	၃၂,၂၄၇	၁,၁၇၀	၁,၇၁၈	၁၇,၉၀၂
ပဲခူးမြို့နယ်	၁၀၇,၁၃၂	၃၁,၀၇၇	၄၄၅	၆၆	၄၃၈	၅၇,၄၆၅	၁၆,၂၀၁	၄၈၉	၁၄	၉၃၇
သနပ်ပင်မြို့နယ်	၃၂,၅၂၇	၁,၉၇၆	၁၃	၂၂၆	၃၆	၂၆,၈၁၃	၉၇၂	၃၂	၁၂၈	၂,၃၃၁
ကဝမြို့နယ်	၄၆,၀၇၅	၈၆၈	၁၃	၂၄၉	၃၈	၃၉,၅၃၉	၇၆၁	၃၃	၂၉၄	၄,၂၈၀
ဝေါမြို့နယ်	၃၇,၀၈၃	၁,၇၀၀	၂၈	၁၁၅	၂၉	၃၁,၈၃၁	၁,၃၁၄	၆၆	၂၉	၁,၉၇၁
ညောင်လေးပင်မြို့နယ်	၄၄,၇၆၂	၃,၇၆၁	၁၀	၁၉၁	၅၁	၃၃,၀၂၇	၄,၆၉၅	၂၁၅	၁၄	၂,၇၉၈
ကျောက်တံခါးမြို့နယ်	၅၁,၆၄၈	၂,၇၅၈	၆	၁၁၃	၂၂	၃၈,၁၀၀	၄,၅၀၉	၁၈၈	၁,၁၈၇	၄,၇၆၅
ဒိုက်ဦးမြို့နယ်	၄၅,၇၅၃	၃,၀၇၄	၂၆	၇၀	၂၆	၃၈,၉၁၉	၂,၈၀၀	၇၁	၅၂	၇၁၅
ရွှေကျင်မြို့နယ်	၂၁,၇၈၂	၂,၇၉၅	၄	၅၇	၁၈	၁၇,၇၃၂	၉၉၅	၇၆	-	၁၀၅
တောင်ငူခရိုင်	၂၄၉,၄၅၂	၂၂,၂၂၅	၁၃၅	၆၀၉	၂၃၄	၁၈၀,၇၉၉	၃၈,၆၈၀	၁,၀၇၅	၅၃	၅,၆၄၂
တောင်ငူမြို့နယ်	၅၇,၄၆၀	၈,၄၆၄	၉၆	၁၀၀	၁၁၃	၃၀,၇၃၇	၁၆,၉၃၄	၅၁၅	၂	၄၉၉
ရေတာရှည်မြို့နယ်	၅၀,၅၂၇	၅,၃၂၇	၁၅	၈၃	၃၀	၃၉,၉၇၉	၄,၆၅၅	၈၃	၃	၃၅၂
ကျောက်ကြီးမြို့နယ်	၂၂,၈၈၃	၄၄၉	၃	၁၃၆	၁၂	၂၀,၀၂၇	၂,၀၂၈	၅၁	၄	၁၇၃
ဖြူးမြို့နယ်	၅၄,၉၃၁	၅,၀၁၇	၁၃	၁၃၃	၂၆	၃၈,၄၄၁	၇,၂၈၀	၂၁၃	၄၁	၃,၇၆၇
အုတ်တွင်းမြို့နယ်	၃၆,၈၇၀	၁,၆၃၂	၂	၅၈	၃၂	၂၈,၆၆၂	၅,၈၀၉	၁၄၂	၂	၅၃၁
ထန်းတပင်မြို့နယ်	၂၆,၇၈၁	၁,၃၃၆	၆	၉၉	၂၁	၂၂,၉၅၃	၁,၉၇၄	၇၁	၁	၃၂၀
ပြည်ခရိုင်	၂၃၆,၀၁၀	၂၆,၃၁၈	၅၀၅	၉၂	၂၇၁	၁၈၆,၉၆၈	၁၉,၃၄၄	၅၃၀	၉	၁,၉၇၃
ပြည်မြို့နယ်	၅၈,၅၅၇	၁၂,၀၀၂	၁၉၆	၈	၁၈၈	၃၃,၉၅၄	၁၁,၅၀၁	၃၀၃	၃	၄၀၂
ပေါက်ခေါင်းမြို့နယ်	၃၂,၃၄၇	၈၄၇	၂	၂၀	၁၀	၃၀,၁၆၂	၁,၀၀၈	၁၅	၁	၂၈၂
ပန်းတောင်းမြို့နယ်	၃၈,၈၉၂	၇,၅၇၃	၅	၁၅	၁၇	၂၉,၁၄၄	၂,၀၆၉	၄၇	-	၂၂
ပေါင်းတည်မြို့နယ်	၃၆,၇၀၀	၁,၂၉၆	၇	၁၅	၂၃	၃၁,၉၈၇	၂,၄၇၂	၄၇	၂	၈၅၁
သဲကုန်းမြို့နယ်	၃၅,၉၅၀	၁,၇၁၉	၁၂	၂၅	၁၄	၃၂,၄၄၇	၁,၂၇၅	၆၅	၃	၃၉၀
ရွှေတောင်မြို့နယ်	၃၃,၅၆၄	၂,၈၈၁	၂၈၃	၉	၁၉	၂၉,၂၇၄	၁,၀၁၉	၅၃	-	၂၆

တိုင်းဒေသကြီး/ခရိုင်/ မြို့နယ်	အစားအစာချက်ပြုတ်စားသောက်ရန်အတွက် အဓိကအသုံးပြုသည့်လောင်စာ									
	စုစုပေါင်း	လျှပ်စစ်မီး	ဓာတ်ငွေ့	ရေနံဆီမီး	ဘိုင်အိုဂက်စ်	သစ်သား/ ထင်း	မီးသွေး/ လောင်စာတောင့်	ကျောက်မီးသွေး	ကောက်ရိုး/ မြက်ခြောက်	အခြား
သာယာဝတီခရိုင်	၂၇၀,၇၅၀	၁၁,၀၉၆	၈၁	၄၆၆	၁၃၂	၂၃၈,၉၀၃	၁၂,၇၈၂	၃၅၅	၆၁	၆,၈၇၄
သာယာဝတီမြို့နယ်	၃၆,၆၂၆	၂,၈၂၁	၈	၁၉၈	၃၃	၃၀,၉၁၈	၂,၁၈၂	၆၁	၄	၄၀၁
လက်ပံတန်းမြို့နယ်	၄၃,၄၈၄	၁,၆၀၂	၁၈	၁၂၅	၂၅	၃၉,၆၂၃	၁,၂၁၅	၃၃	၂	၈၄၁
မင်းလှမြို့နယ်	၃၀,၈၉၄	၉၈၇	၈	၄၁	၈	၂၇,၇၇၀	၁,၀၄၁	၂၉	၁	၁,၀၀၉
အုတ်ဖိုမြို့နယ်	၃၁,၈၉၄	၁,၇၉၅	၄	၂၀	၁၀	၂၇,၄၀၆	၁,၆၂၆	၃၉	၅	၉၈၉
ဇီးကုန်းမြို့နယ်	၁၈,၂၁၀	၁,၃၄၀	၄	၃	၆	၁၅,၂၀၇	၁,၁၃၇	၂၂	၂	၄၈၉
နတ်တလင်းမြို့နယ်	၄၅,၇၆၉	၈၈၇	၂၄	၃၀	၂၀	၄၁,၀၂၂	၂,၇၇၄	၇၁	၃၉	၉၀၂
မိုးညိုမြို့နယ်	၃၃,၂၈၇	၄၂၀	၄	၂၉	၁၃	၃၂,၅၁၆	၂၀၉	၇	-	၈၉
ကြို့ပင်ကောက်မြို့နယ်	၃၀,၅၈၆	၁,၂၄၄	၁၁	၂၀	၁၇	၂၄,၄၄၁	၂,၅၉၈	၉၃	၈	၂,၁၅၄

ဇယား(ည - ၅)။ ဆက်သွယ်ရေးနှင့် အိမ်အသုံးအဆောင်ပစ္စည်းများ သုံးစွဲနိုင်မှုအလိုက် အိမ်ထောင်စုအရေအတွက်ကို ဖော်ပြသောဇယား

တိုင်းဒေသကြီး/ခရိုင်/မြို့နယ်	အိမ်ထောင်စု	ရေဒီယို	ရုပ်မြင်သံကြား	ကြိုးဖုန်း	လက်ကိုင်ဖုန်း	ကွန်ပျူတာ	အိမ်တွင် အင်တာနက် တပ်ဆင်ထားခြင်း	မည်သည့် ပစ္စည်းမျှ မရှိသည့် ရာခိုင်နှုန်း	ပစ္စည်းအားလုံး ရှိသည့် ရာခိုင်နှုန်း
ပဲခူးတိုင်းဒေသကြီး	၁,၁၄၂,၉၇၄	၄၃၄,၈၃၀	၅၁၈,၁၈၆	၄၃,၂၇၁	၂၉၉,၅၃၄	၁၅,၆၅၁	၄၄,၂၂၁	၃၂.၀	၀.၂
ပဲခူးခရိုင်	၃၈၆,၇၆၂	၁၃၉,၂၉၅	၁၇၀,၀၄၁	၁၇,၉၁၄	၁၀၇,၀၂၁	၅,၆၉၀	၁၄,၃၇၁	၃၂.၇	၀.၂
ပဲခူးမြို့နယ်	၁၀၇,၁၃၂	၃၁,၀၃၂	၅၉,၇၉၇	၅,၃၈၂	၅၁,၂၅၀	၃,၄၃၂	၉,၃၆၃	၂၄.၄	၀.၅
သနပ်ပင်မြို့နယ်	၃၂,၅၂၇	၁၂,၅၀၀	၁၃,၄၂၂	၁,၄၃၆	၄,၉၈၉	၁၉၆	၈၀၆	၃၇.၈	၀.၁
ကဝမြို့နယ်	၄၆,၀၇၅	၁၉,၁၃၁	၁၈,၇၅၆	၂,၄၇၀	၅,၄၇၅	၂၅၄	၅၃၆	၃၄.၂	၀.၁
ဝေါမြို့နယ်	၃၇,၀၈၃	၁၅,၃၈၃	၁၆,၄၇၁	၁,၆၇၆	၇,၀၃၇	၂၅၄	၇၂၀	၃၃.၁	၀.၁
ညောင်လေးပင်မြို့နယ်	၄၄,၇၆၂	၁၈,၂၄၈	၁၆,၄၈၈	၂,၁၆၉	၁၂,၄၅၅	၄၃၂	၃၁၆	၃၄.၀	၀.၁
ကျောက်တံခါးမြို့နယ်	၅၁,၆၄၈	၁၇,၁၄၇	၁၇,၈၉၄	၁,၈၆၉	၁၀,၂၇၆	၄၁၂	၂၄၇	၄၁.၂	၀.၁
ဒိုက်ဦးမြို့နယ်	၄၅,၇၅၃	၁၇,၀၉၅	၁၈,၃၆၁	၁,၇၈၄	၁၀,၄၄၂	၄၅၈	၁,၆၆၆	၃၄.၈	၀.၁
ရွှေကျင်မြို့နယ်	၂၁,၇၈၂	၈,၇၅၉	၈,၈၅၂	၁,၁၂၈	၅,၀၉၇	၂၅၂	၇၁၇	၃၄.၅	၀.၃
တောင်ငူခရိုင်	၂၄၉,၄၅၂	၇၇,၁၃၆	၁၁၄,၃၂၃	၈,၉၁၈	၇၀,၄၉၇	၄,၀၇၁	၁၂,၉၂၀	၃၄.၅	၀.၂
တောင်ငူမြို့နယ်	၅၇,၄၆၀	၁၇,၁၆၃	၃၃,၃၈၃	၂,၅၄၈	၂၅,၄၁၄	၁,၉၄၈	၄,၆၉၇	၂၅.၁	၀.၅
ရေတာရှည်မြို့နယ်	၅၀,၅၂၇	၁၆,၃၅၀	၂၃,၆၇၀	၁,၄၀၀	၁၄,၆၆၅	၅၅၆	၂,၂၉၈	၃၂.၂	၀.၁
ကျောက်ကြီးမြို့နယ်	၂၂,၈၈၃	၇,၀၆၉	၇,၂၀၄	၁,၁၈၆	၃,၃၄၄	၁၈၅	၆၄၇	၄၆.၀	၀.၁
ဖြူးမြို့နယ်	၅၄,၉၃၁	၁၅,၈၆၂	၂၃,၉၁၈	၂,၂၈၈	၁၄,၄၃၄	၈၃၈	၂,၈၀၆	၃၇.၁	၀.၁
အုတ်တွင်းမြို့နယ်	၃၆,၈၇၀	၁၂,၀၉၉	၁၅,၅၂၀	၇၃၆	၈,၄၁၄	၃၈၉	၁,၅၉၂	၃၇.၃	၀.၁
ထန်းတပင်မြို့နယ်	၂၆,၇၈၁	၈,၅၉၃	၁၀,၆၂၈	၇၆၀	၄,၂၂၆	၁၅၅	၈၈၀	၄၀.၀	၀.၁
ပြည်ခရိုင်	၂၃၆,၀၁၀	၁၀၇,၉၁၁	၁၂၇,၀၉၃	၈,၆၆၄	၆၂,၇၆၀	၃,၉၄၂	၁၀,၀၀၉	၂၄.၁	၀.၂
ပြည်မြို့နယ်	၅၈,၅၅၇	၂၂,၄၅၇	၄၀,၂၃၂	၃,၃၉၃	၂၄,၉၈၀	၂,၂၈၉	၄,၈၅၆	၁၇.၅	၀.၅
ပေါက်ခေါင်းမြို့နယ်	၃၂,၃၄၇	၁၆,၆၁၁	၁၄,၃၃၁	၉၆၃	၅,၄၅၅	၂၁၂	၇၆၅	၂၇.၈	၀.၁
ပန်းတောင်းမြို့နယ်	၃၈,၈၉၂	၁၉,၃၀၃	၂၂,၂၅၂	၁,၃၅၂	၉,၅၅၅	၄၈၄	၁,၂၇၃	၂၀.၆	၀.၂
ပေါင်းတည်မြို့နယ်	၃၆,၇၀၀	၁၆,၆၅၁	၁၅,၃၄၃	၁,၁၁၆	၇,၂၄၅	၃၃၀	၅၆၃	၃၁.၁	၀.၁

တိုင်းဒေသကြီး/ခရိုင်/ မြို့နယ်	အိမ်ထောင်စု	ရေဒီယို	ရုပ်မြင်သံကြား	ကြိုးဖုန်း	လက်ကိုင်ဖုန်း	ကွန်ပျူတာ	အိမ်တွင် အင်တာနက် တပ်ဆင်ထားခြင်း	မည်သည့် ပစ္စည်းမျှ မရှိသည့် ရာခိုင်နှုန်း	ပစ္စည်းအားလုံး ရှိသည့် ရာခိုင်နှုန်း
သဲကုန်းမြို့နယ်	၃၅,၉၅၀	၁၆,၉၇၈	၁၇,၅၄၄	၈၈၀	၈,၃၃၈	၂၇၀	၁,၂၂၇	၂၆.၄	၀.၁
ရွှေတောင်မြို့နယ်	၃၃,၅၆၄	၁၅,၉၁၁	၁၇,၃၉၁	၉၆၀	၇,၁၈၇	၃၅၇	၁,၃၂၅	၂၆.၀	၀.၂
သာယာဝတီခရိုင်	၂၇၀,၇၅၀	၁၁၀,၄၈၈	၁၀၆,၇၂၉	၇,၇၇၅	၅၉,၂၅၆	၁,၉၄၈	၆,၉၂၁	၃၅.၇	၀.၁
သာယာဝတီမြို့နယ်	၃၆,၆၂၆	၁၄,၀၈၁	၁၃,၆၂၇	၁,၁၁၃	၈,၇၇၀	၃၄၂	၁,၁၉၃	၃၆.၁	၀.၁
လက်ပံတန်းမြို့နယ်	၄၃,၄၈၄	၁၈,၀၉၆	၁၅,၅၆၄	၁,၄၆၄	၉,၃၂၄	၂၉၁	၁,၀၆၁	၃၇.၂	၀.၁
မင်းလှမြို့နယ်	၃၀,၈၉၄	၁၂,၄၆၁	၁၁,၄၁၆	၈၀၇	၅,၉၆၈	၁၈၉	၆၆၅	၃၇.၆	၀.၁
အုတ်ဖိုမြို့နယ်	၃၁,၈၉၄	၁၁,၇၆၁	၁၁,၉၄၄	၇၂၂	၇,၀၂၅	၂၃၀	၁,၁၇၁	၃၈.၀	၀.၁
ဇီးကုန်းမြို့နယ်	၁၈,၂၁၀	၆,၃၇၄	၉,၁၇၄	၅၄၇	၅,၂၀၃	၁၇၀	၄၉၉	၃၁.၉	၀.၁
နတ်တလင်းမြို့နယ်	၄၅,၇၆၉	၂၀,၆၉၃	၂၀,၅၁၄	၁,၂၉၂	၉,၆၈၈	၂၈၄	၁,၁၇၅	၃၂.၃	၀.၂
မိုးညိုမြို့နယ်	၃၃,၂၈၇	၁၅,၆၅၁	၁၀,၈၉၈	၈၂၇	၄,၆၀၅	၁၁၆	၁၀၈	၃၇.၀	-
ကြို့ပင်ကောက်မြို့နယ်	၃၀,၅၈၆	၁၁,၃၇၁	၁၃,၅၉၂	၁,၀၀၃	၈,၆၇၃	၃၂၆	၁,၀၄၉	၃၄.၂	၀.၂

ဇယား (ည - ၆)။ သယ်ယူပို့ဆောင်ရေးအတွက်အသုံးပြုသည့် ယာဉ်အမျိုးအစားအလိုက် အိမ်ထောင်စုအရေအတွက်ကို ဖော်ပြသောဇယား

တိုင်းဒေသကြီး/ခရိုင်/ မြို့နယ်	အိမ်ထောင်စု	ကား/ထရပ်ကား/ ဗင်န်	မော်တော်ဆိုင်ကယ်/ လျှပ်စစ်စက်ဘီး/ သုံးဘီးကား	စက်ဘီး	(၄)ဘီးပါ ထော်လာဂျီ	ကနူးလှေ၊ သမ္ဗန်	စက်လှေ၊ မော်တော်ဘုတ်	လှည်း (ကျွဲ၊ နွား၊ မြင်း.....စသဖြင့်)
ပဲခူးတိုင်းဒေသကြီး	၁,၁၄၂,၉၇၄	၁၃,၆၄၃	၃၉၂,၁၅၉	၅၇၀,၅၆၉	၂၁,၂၆၉	၄၃,၉၈၂	၁၄,၁၃၇	၃၁၅,၀၈၃
ပဲခူးခရိုင်	၃၈၆,၇၆၂	၅,၁၄၉	၁၂၂,၀၇၁	၁၇၉,၁၇၃	၁၀,၅၁၃	၂၁,၆၃၃	၁၀,၇၈၃	၈၂,၃၅၆
ပဲခူးမြို့နယ်	၁၀၇,၁၃၂	၂,၉၂၈	၄၀,၁၂၆	၄၉,၅၇၀	၉၅၂	၁,၉၇၈	၅၃၆	၁၁,၅၇၁
သနပ်ပင်မြို့နယ်	၃၂,၅၂၇	၁၉၁	၇,၇၇၂	၁၁,၃၈၅	၈၉၀	၄,၆၇၂	၂,၈၈၈	၆,၉၅၉
ကဝမြို့နယ်	၄၆,၀၇၅	၂၁၁	၁၁,၇၉၉	၁၆,၆၉၁	၁,၈၄၃	၃,၃၃၇	၂,၉၀၅	၁၁,၈၁၅
ဝေါမြို့နယ်	၃၇,၀၈၃	၂၉၆	၉,၀၈၅	၁၆,၅၆၃	၁,၆၀၆	၃,၉၄၅	၁,၆၈၉	၁၀,၅၉၇
ညောင်လေးပင်မြို့နယ်	၄၄,၇၆၂	၃၈၈	၁၄,၇၉၇	၂၅,၀၂၅	၁,၈၃၀	၂,၃၂၂	၇၃၈	၈,၉၈၁
ကျောက်တံခါးမြို့နယ်	၅၁,၆၄၈	၄၁၉	၁၇,၂၃၆	၃၁,၃၅၃	၁,၉၂၁	၄၆၀	၁၃၃	၁၅,၇၄၄
ဒိုက်ဦးမြို့နယ်	၄၅,၇၅၃	၅၁၃	၁၃,၀၅၈	၂၂,၇၈၂	၁,၁၁၀	၂,၉၀၅	၁,၂၃၇	၁၁,၈၁၀
ရွှေကျင်မြို့နယ်	၂၁,၇၈၂	၂၀၃	၈,၁၉၈	၅,၈၀၄	၃၆၁	၂,၀၁၄	၆၅၇	၄,၈၇၉
တောင်ငူခရိုင်	၂၄၉,၄၅၂	၃,၃၁၁	၉၃,၀၂၈	၁၁၆,၃၁၇	၃,၉၂၅	၃,၀၃၁	၇၈၀	၇၃,၁၁၆
တောင်ငူမြို့နယ်	၅၇,၄၆၀	၁,၄၃၆	၂၆,၇၆၂	၂၉,၄၀၆	၈၃၈	၃၄၄	၁၁၆	၁၀,၄၉၅
ရေတာရှည်မြို့နယ်	၅၀,၅၂၇	၆၉၀	၁၇,၆၂၉	၁၅,၉၅၇	၄၆၅	၃၂၀	၁၀၀	၁၃,၄၂၀
ကျောက်ကြီးမြို့နယ်	၂၂,၈၈၃	၁၃၆	၇,၇၃၄	၁၁,၃၄၅	၃၃၂	၉၅၇	၆၀	၈,၅၀၈
ဖြူးမြို့နယ်	၅၄,၉၃၁	၅၆၆	၁၈,၅၃၀	၃၁,၄၈၂	၁,၂၂၄	၈၄၀	၂၃၀	၁၈,၈၁၀
အုတ်တွင်းမြို့နယ်	၃၆,၈၇၀	၂၉၅	၁၂,၈၇၁	၁၅,၀၇၈	၆၂၂	၃၁၉	၂၀၁	၁၁,၉၂၈
ထန်းတပင်မြို့နယ်	၂၆,၇၈၁	၁၈၈	၉,၅၀၂	၁၃,၀၄၉	၄၄၄	၂၅၁	၇၃	၉,၉၅၅
ပြည်ခရိုင်	၂၃၆,၀၁၀	၃,၃၉၁	၈၉,၈၄၇	၁၁၉,၄၆၈	၂,၄၆၄	၄,၈၂၁	၉၄၀	၆၈,၂၅၅
ပြည်မြို့နယ်	၅၈,၅၅၇	၁,၇၂၅	၂၆,၆၃၁	၃၂,၅၉၃	၅၉၈	၂၁၂	၇၈	၁၀,၇၈၉
ပေါက်ခေါင်းမြို့နယ်	၃၂,၃၄၇	၄၁၃	၁၀,၄၅၄	၇,၇၅၈	၂၃၉	၁,၀၁၂	၁၅၈	၁၂,၇၁၇
ပန်းတောင်းမြို့နယ်	၃၈,၈၉၂	၄၅၈	၁၄,၇၂၉	၁၇,၉၁၇	၄၄၆	၈၈၇	၂၉၆	၁၁,၃၉၀
ပေါင်းတည်မြို့နယ်	၃၆,၇၀၀	၂၈၅	၁၂,၆၉၂	၂၀,၁၅၃	၄၀၄	၄၂၈	၁၃၅	၁၁,၇၈၁
သဲကုန်းမြို့နယ်	၃၅,၉၅၀	၂၂၀	၁၃,၉၅၀	၂၂,၉၁၄	၄၅၄	၁,၀၇၃	၆၄	၁၀,၉၄၃
ရွှေတောင်မြို့နယ်	၃၃,၅၆၄	၂၉၀	၁၁,၃၉၁	၁၈,၁၃၃	၃၂၃	၁,၂၀၉	၂၀၉	၁၀,၆၃၅

တိုင်းဒေသကြီး/ခရိုင်/ မြို့နယ်	အိမ်ထောင်စု	ကား/ထရပ်ကား/ ဗင်န်	မော်တော်ဆိုင်ကယ်/ လျှပ်စစ်စက်ဘီး/ သုံးဘီးကား	စက်ဘီး	(၄)ဘီးပါ ထော်လာဂျီ	ကနူးလှေ၊ သမ္ဗန်	စက်လှေ၊ မော်တော်ဘုတ်	လှည်း (ကွဲ၊ နွား၊ မြင်း.....စသည်ဖြင့်)
သာယာဝတီခရိုင်	၂၇၀,၇၅၀	၁,၇၉၂	၈၇,၂၁၃	၁၅၅,၆၁၁	၄,၃၆၇	၁၄,၄၉၇	၁,၆၃၄	၉၁,၃၅၆
သာယာဝတီမြို့နယ်	၃၆,၆၂၆	၃၃၆	၁၀,၃၈၉	၂၀,၃၈၉	၇၄၃	၂,၅၈၂	၃၉၄	၁၁,၆၃၀
လက်ပံတန်းမြို့နယ်	၄၃,၄၈၄	၂၆၆	၁၁,၁၉၈	၂၃,၀၄၅	၉၂၈	၂,၇၈၄	၄၀၁	၁၃,၄၉၁
မင်းလှမြို့နယ်	၃၀,၈၉၄	၂၀၂	၁၀,၂၇၄	၁၇,၃၃၄	၅၁၄	၁,၀၂၈	၄၉	၁၁,၀၂၁
အုတ်ဖိုမြို့နယ်	၃၁,၈၉၄	၁၈၈	၁၀,၃၄၄	၁၈,၂၇၂	၅၁၅	၅၀၅	၆၀	၁၂,၄၀၉
ဒီးကုန်းမြို့နယ်	၁၈,၂၁၀	၁၅၃	၆,၈၅၄	၁၂,၀၁၈	၂၇၂	၇၀	၁၃	၅,၃၆၃
နတ်တလင်းမြို့နယ်	၄၅,၇၆၉	၂၇၄	၁၈,၀၁၆	၂၆,၅၄၁	၆၂၇	၉၈၃	၁၇၃	၁၅,၂၇၃
မိုးညိုမြို့နယ်	၃၃,၂၈၇	၉၂	၈,၅၁၀	၁၈,၁၂၂	၂၉၈	၆,၁၅၁	၄၉၆	၁၁,၆၆၇
ကြို့ပင်ကောက်မြို့နယ်	၃၀,၅၈၆	၂၈၁	၁၁,၆၂၈	၁၉,၈၉၀	၄၇၀	၃၉၄	၄၈	၁၀,၅၀၂

နောက်ဆက်တွဲ - ၁။ သန်းခေါင်စာရင်း မေးခွန်းပုံစံ



ပြည်ထောင်စုသမ္မတမြန်မာနိုင်ငံတော်

လူဝင်မှုကြီးကြပ်ရေးနှင့်ပြည်သူ့အင်အားဝန်ကြီးဌာန

၂၀၁၄ ခုနှစ် လူဦးရေနှင့်အိမ်အကြောင်းအရာသန်းခေါင်စာရင်း

အိမ်ထောင်စုမေးခွန်းပုံစံ

မေးခွန်းပုံစံဖြည့်သွင်းရန်ညွှန်ကြားချက်

2B ခဲတ်အနက်ကိုသာ အသုံးပြု၍ ပေးထားသော နမူနာပုံစံအတိုင်းဖြည့်သွင်းရေးခြယ်ပါ။

23

ဂဏန်းသင်္ကေတများဖြည့်သွင်းရာတွင် ၁ ၂ ၃ ၄ ၅ ၆ ၇ ၈ ၉ ၁၀

အောက်ပါအတိုင်း ရေးသွင်းပါ။

1 2 3 4 5 6 7 8 9 0

မေးခွန်းပုံစံ အမှတ်စဉ် ဤအိမ်ထောင်စုအတွက် မေးခွန်းပုံစံ စုစုပေါင်း

အိမ်ထောင်စု၏ တည်နေရာပြ အကြောင်းအရာများ

တိုင်းဒေသကြီး/ပြည်နယ် <input type="checkbox"/> <input type="checkbox"/>	ခရိုင် <input type="checkbox"/> <input type="checkbox"/>	မြို့နယ်/မြို့နယ်ခွဲ <input type="checkbox"/> <input type="checkbox"/>	ရပ်ကွက်/ကျေးရွာအုပ်စု <input type="checkbox"/> <input type="checkbox"/>	မြို့/ကျေးလက် <input type="checkbox"/>	စာရင်း ကောက်ကွက် အမှတ် <input type="checkbox"/> <input type="checkbox"/> <input type="checkbox"/>	အိမ်ထောင်စု အမှတ် <input type="checkbox"/> <input type="checkbox"/> <input type="checkbox"/>
----------------------------------------------------------------------------	-------------------------------------------------------------	---------------------------------------------------------------------------	----------------------------------------------------------------------------	-------------------------------------------	------------------------------------------------------------------------------------------------------	-------------------------------------------------------------------------------------------------

ခ။ အမှတ်စဉ်	၂။ အမည် ၂၉-၃-၂၀၁၄ ရက်ညတွင် ဤအိမ်ထောင်စု၌ ညအိပ်သူ အားလုံးကိုမေးရန်။ (မွေးစကလေး၊ သက်ကြီးရွယ်အို၊ မသန်စွမ်းသူများနှင့်ဧည့်သည် များအပါအဝင်)	၃။ အိမ်ထောင်ဦးစီးနှင့်တော်စပ်သူ အိမ်ထောင်ဦးစီး နန်း/ခင်လှမ်း သား/သမီး သက်တော်အရွယ် မြို့/မြစ် မိဘ/လောကွဲမ မောင်နှမ အတို/အတူ ဧည့်သည် မွေးစားသား/သမီး ဧည့်သည်/မတော်စပ်သူ	၄။ ကျား/မ ကျား မ	၅။ ပြည့်ပြီး အသက် "၉၈" နှစ်နှင့် အထက်ဖြစ်က "၉၈" ရေးပါ။ "၀" နှစ်အောက် ဖြစ်က "၀၀" ရေးပါ။ (နှစ်)	၆။ အိမ်ထောင်ရေးအခြေအနေ အမျိုး/လူမျိုး အိမ်ထောင်ရှိ မရှိ/မရှိ/မရှိ/မ ရှိ/မရှိ အသားစောင်	၇။ ကိုးကွယ်သည့် ဘာသာ ဗုဒ္ဓဘာသာ ခရစ်ယာန် အစ္စလာမ် ဟိန္ဒူ နတ် အခြားဘာသာ အသားစောင်	၈။ လူမျိုး (လူမျိုးသက်တက်ကြွ၍ဖြည့်သွင်းပါ။)	မသန်စွမ်းမှုအခြေအနေ			
								၉။ (အမည်) သည် အောက်ဖော်ပြပါအခက်အခဲရှိပါသလား။ ခက်ခဲပါ-၀ အနည်းဆုံးခက်ခဲ-၂ အများကြီးခက်ခဲ-၃ လုံးဝမတော်ပါ-၄			
								အမြင်	အကြား	လမ်းလျှောက်/အမြင်တက်/ပစ္စည်းကိုင်တွယ်ရာတွင်	သင်ယူလေ့လာခြင်း/မှတ်ဉာဏ်/အာရုံစူးစိုက်ခြင်း
၁။		၁ ၂ ၃ ၄ ၅ ၆ ၇ ၈ ၉ ၁၀ ၁၁	၁ ၂	<input type="checkbox"/> <input type="checkbox"/>	၁ ၂ ၃ ၄ ၅	၁ ၂ ၃ ၄ ၅ ၆ ၇	<input type="checkbox"/> <input type="checkbox"/> <input type="checkbox"/>	<input type="checkbox"/>	<input type="checkbox"/>	<input type="checkbox"/>	<input type="checkbox"/>
၂။		၁ ၂ ၃ ၄ ၅ ၆ ၇ ၈ ၉ ၁၀ ၁၁	၁ ၂	<input type="checkbox"/> <input type="checkbox"/>	၁ ၂ ၃ ၄ ၅	၁ ၂ ၃ ၄ ၅ ၆ ၇	<input type="checkbox"/> <input type="checkbox"/> <input type="checkbox"/>	<input type="checkbox"/>	<input type="checkbox"/>	<input type="checkbox"/>	<input type="checkbox"/>
၃။		၁ ၂ ၃ ၄ ၅ ၆ ၇ ၈ ၉ ၁၀ ၁၁	၁ ၂	<input type="checkbox"/> <input type="checkbox"/>	၁ ၂ ၃ ၄ ၅	၁ ၂ ၃ ၄ ၅ ၆ ၇	<input type="checkbox"/> <input type="checkbox"/> <input type="checkbox"/>	<input type="checkbox"/>	<input type="checkbox"/>	<input type="checkbox"/>	<input type="checkbox"/>
၄။		၁ ၂ ၃ ၄ ၅ ၆ ၇ ၈ ၉ ၁၀ ၁၁	၁ ၂	<input type="checkbox"/> <input type="checkbox"/>	၁ ၂ ၃ ၄ ၅	၁ ၂ ၃ ၄ ၅ ၆ ၇	<input type="checkbox"/> <input type="checkbox"/> <input type="checkbox"/>	<input type="checkbox"/>	<input type="checkbox"/>	<input type="checkbox"/>	<input type="checkbox"/>
၅။		၁ ၂ ၃ ၄ ၅ ၆ ၇ ၈ ၉ ၁၀ ၁၁	၁ ၂	<input type="checkbox"/> <input type="checkbox"/>	၁ ၂ ၃ ၄ ၅	၁ ၂ ၃ ၄ ၅ ၆ ၇	<input type="checkbox"/> <input type="checkbox"/> <input type="checkbox"/>	<input type="checkbox"/>	<input type="checkbox"/>	<input type="checkbox"/>	<input type="checkbox"/>
၆။		၁ ၂ ၃ ၄ ၅ ၆ ၇ ၈ ၉ ၁၀ ၁၁	၁ ၂	<input type="checkbox"/> <input type="checkbox"/>	၁ ၂ ၃ ၄ ၅	၁ ၂ ၃ ၄ ၅ ၆ ၇	<input type="checkbox"/> <input type="checkbox"/> <input type="checkbox"/>	<input type="checkbox"/>	<input type="checkbox"/>	<input type="checkbox"/>	<input type="checkbox"/>
၇။		၁ ၂ ၃ ၄ ၅ ၆ ၇ ၈ ၉ ၁၀ ၁၁	၁ ၂	<input type="checkbox"/> <input type="checkbox"/>	၁ ၂ ၃ ၄ ၅	၁ ၂ ၃ ၄ ၅ ၆ ၇	<input type="checkbox"/> <input type="checkbox"/> <input type="checkbox"/>	<input type="checkbox"/>	<input type="checkbox"/>	<input type="checkbox"/>	<input type="checkbox"/>
၈။		၁ ၂ ၃ ၄ ၅ ၆ ၇ ၈ ၉ ၁၀ ၁၁	၁ ၂	<input type="checkbox"/> <input type="checkbox"/>	၁ ၂ ၃ ၄ ၅	၁ ၂ ၃ ၄ ၅ ၆ ၇	<input type="checkbox"/> <input type="checkbox"/> <input type="checkbox"/>	<input type="checkbox"/>	<input type="checkbox"/>	<input type="checkbox"/>	<input type="checkbox"/>

လျှို့ဝှက်

သန်းခေါင်စာရင်းကောက်ယူသည့်အချက်အလက်များကို သန်းခေါင်စာရင်းဆိုင်ရာ ကိစ္စမှတစ်ပါး အခြားမည်သည့်ကိစ္စ အတွက်မျှအသုံးပြုခြင်း (သို့မဟုတ်) စစ်ဆေးခြင်းမပြုရ။



© DCS Data Services Limited (2013)/003120813/ASDZ



အမှတ်အသား	လူ တိုင်း ကို မေး ရန် ပြောင်းရွှေ့သွားလာခြင်းအကြောင်းအရာ						အသက် (၅) နှစ်နှင့်အထက် မေးရန် ပညာရေးအကြောင်းအရာ				အသက် (၁၀) နှစ်နှင့်အထက် မေးရန် လုပ်သားအင်အားအကြောင်းအရာ	
	တိုင်ဆောင်သည့်လက်မှတ် အမျိုးအစား	မေးဖွားရာအတိ		နေပြည်အရပ်		၁၅။ နေပြည်အရပ် မှာနေသည့် မှာ ဘယ် နှစ်နှစ်ရှိ ပြီလဲ။	၁၆။ နေပြည်အရပ်သို့ တာကြောင့် ပြောင်းရွှေ့ လာရပါသလဲ။	နေပြည်အရပ်သို့ ပြောင်းမလာခင် နောက်ဆုံးနေခဲ့သည့်အသက်	၁၉။ (အမည်) သည် တာဘာ တစ်ခုခုဖြင့် ရေးတတ် ဖတ်တတ်ပါ သလား။	၂၀။ (အမည်) သည် ကျောင်းတက် နေသူ(သို့) ကျောင်းတက် ဘူးသူ(သို့) လုံးဝကျောင်းမ နေဘူးသူ၊ ဟုတ်ပါသလား။	၂၁။ အမြင့်ဆုံး တက်ရောက် ပြီးစီးခဲ့သည့် အတန်းကို ရေးပါ။	၂၂။ လူနံနံခဲသော (၁၂) လ အတွင်း သင်မည့်သည့် အလုပ်အကိုင်မျိုး လုပ်ခဲ့ပါသလဲ။ (၂၀၁၃ ဧပြီလ မှ ၂၀၁၄ မတ်လအတွင်း)။ သင်္ကေတ (၆) မှ (၁၀) အထိ ရွေးဆိုခဲ့လျှင် ယေးတိုင် (၂၅) ကို ဆက်မေးရန်။
၁	၁၀၀	၁၂။ မြို့- ၁ ကျေး- ၂	၁၃။ ဒီမှာနေပါက "၀၀၀" ရေးပါ။ မနေပါက မြို့နယ် (နေပြည်အရပ်) သင်္ကေတ ကို ရေးပါ။	၁၄။ မြို့- ၁ ကျေး- ၂	၁၅။ မြို့- ၁ ကျေး- ၂	၁၆။ အလုပ်ပြောင်း/အလုပ်ရှာရန် ပညာရေးကြောင့် အိမ်ထောင်ကြီး ဝိသေသရေးရာမလုပ်လိုက်။ ယိုယွင်းနေခြင်းကြောင့်။ အခြား အခြား။	၁၇။ နေပြည်အရပ်တွင် နေပါက "၀၀၀" ရေးပါ။ နေပြည်အရပ်တွင်နေသူ မဟုတ်ကမြို့နယ် သင်္ကေတကိုရေးပါ။	၁၈။ မြို့- ၁ ကျေး- ၂	၁၉။ တတ် မတတ်	၂၀။ ကျောင်းတက်နေသူ ကျောင်းတက်ဘူးသူ လုံးဝကျောင်းမနေဘူးသူ	၂၁။ အတန်းမရှိ - 00 အတန်း (Grade) { 01 11 တက္ကသိုလ်/ကောလိပ် - 12 အသက်မွေးဝမ်းကျောင်းသင်တန်း - 13 ဒီပလိုမာ (ဘွဲ့မရ) - 14 ဘွဲ့ရ - 15 ဘွဲ့လွန်ဒီပလိုမာ - 16 မဟာဘွဲ့ - 17 ပါရဂူဘွဲ့ - 18 အခြား - 19	၂၂။ အမျိုးအစားအရပ်အကွင်းအား အလုပ်အကိုင်အမျိုးအစား
၂	၁											၁
၃	၁											၁
၄	၁											၁
၅	၁											၁
၆	၁											၁
၇	၁											၁
၈	၁											၁

အမှတ်စဉ်	အသက် (၁၀) နှစ်နှင့်အထက် မေးရန်		အိမ်ထောင်ကျဘူးသူအမျိုးသမီး အသက် (၁၅) နှစ်နှင့်အထက် မေးရန်											
	လုပ်သားအင်အားအကြောင်းအရာ		အရှင်မွေးကလေး အရေအတွက်				နောက်ဆုံးအရှင်မွေးကလေးအကြောင်းအရာ							
	အလုပ်အကိုင်	လုပ်ငန်း	၂၅။ သင့်ဘဝတစ်လျှောက် အရှင် မွေးဖွားခဲ့သောကလေး အရေ အတွက်ဖော်ပြပါ။ (ကလေး မမွေးဘူးပါက '၀၀' ရေးသွင်းပါ။)		၂၆။ သင်မွေးဖွားပြီး သင်နှင့်အတူနေ ကလေးအရေအတွက်ကိုဖော်ပြပါ။		၂၇။ သင်မွေးဖွားပြီး သင်နှင့်အတူမနေဘဲ ကလေးအရေအတွက်ကိုဖော်ပြပါ။		၂၈။ မွေးဖွားပြီးမှ သေဆုံးသွားသော ကလေးအရေအတွက်ကို ဖော်ပြပါ။		၂၉။ နောက်ဆုံးအရှင်မွေး ကလေး၏ မွေးသက္ကရာဇ်ကိုရေးပါ။		၃၀။ နောက်ဆုံး အရှင်မွေး ကလေး သည် ကျား လား၊ မလား။	၃၁။ ဤ အသက် ရှင်လျက် ရှိပါသ လား။
		ကျား	မ	ကျား	မ	ကျား	မ	ကျား	မ	လ	နှစ်	မ	မ	မ
၁														
၂														
၃														
၄														
၅														
၆														
၇														
၈														

အိမ်အကြောင်းအရာ

<p>၃၂။ အိမ်ထောင်စု၏ နေအိမ် အမျိုးအစား</p> <p>ကွန်ပျူစီယမ် <input type="checkbox"/></p> <p>တိုက်ခန်း/တိုက်ခန်း <input type="checkbox"/></p> <p>ဘန်ဂလို/ တိုက်အိမ် <input type="checkbox"/></p> <p>တိုက်ခန်းအိမ် <input type="checkbox"/></p> <p>ပျဉ်ထောင်အိမ်/ သစ်သားအိမ် <input type="checkbox"/></p> <p>ဂါးအိမ် <input type="checkbox"/></p> <p>၂-၃ နှစ်ခံတံအိမ် <input type="checkbox"/></p> <p>၁ နှစ်ခံတံအိမ် <input type="checkbox"/></p> <p>အခြား <input type="checkbox"/></p>	<p>၃၃။ အိမ်ပိုင်ဆိုင်မှု အမျိုးအစား</p> <p>ပိုင်ရှင် <input type="checkbox"/></p> <p>အိမ်ငှား <input type="checkbox"/></p> <p>အခမဲ့ (မိဘ/ယောကျွေး/ ဆွေမျိုး/မိတ်ဆွေ) <input type="checkbox"/></p> <p>အစိုးရပိုင်/အိမ်ရာ <input type="checkbox"/></p> <p>ပုဂ္ဂလိကတစ်ဆင့်အိမ်ရာ <input type="checkbox"/></p> <p>အခြား <input type="checkbox"/></p>	<p>၃၄။ သင့်အိမ်ထောင်စုတွင် အလင်းရောင်အတွက် အိမ်ကမည်သည့် မီးအမျိုးအစားကိုအသုံးပြုပါသလဲ။</p> <p>လျှပ်စစ်မီး <input type="checkbox"/></p> <p>ရေနံမီး <input type="checkbox"/></p> <p>ဖယောင်းတိုင်မီး <input type="checkbox"/></p> <p>ဘက္ကရီမီး <input type="checkbox"/></p> <p>မီးစက် (ပုဂ္ဂလိက) <input type="checkbox"/></p> <p>နေအေးလျှပ်စစ် (ပုဂ္ဂလိက) <input type="checkbox"/></p> <p>နေရောင်ခြည်စွမ်းအင်သုံး (ဆိုလာပြား) <input type="checkbox"/></p> <p>အခြား <input type="checkbox"/></p>	<p>၃၅။ သင့်အိမ်ထောင်စုအတွက် သောက်/ သုံးရေကို မည်သည့် အဓိကရရှိပါသလဲ။</p> <p>သောက်ရေ သုံးရေ</p> <p>ရေပိုက်လိုင်း <input type="checkbox"/></p> <p>အာရုံစိုက် <input type="checkbox"/></p> <p>ရေတွင်း (အုတ်စိ) <input type="checkbox"/></p> <p>ရေတွင်း(အကာရုံမဲ့) <input type="checkbox"/></p> <p>ရေကန် <input type="checkbox"/></p> <p>မြစ်/ချောင်း/တူးမြောင်း <input type="checkbox"/></p> <p>တောင်ကျရေ/မိုးရေ <input type="checkbox"/></p> <p>ရေအားလျှပ်စစ် (ပုဂ္ဂလိက) <input type="checkbox"/></p> <p>ရေသန့်စက်/ ရေသန့်တူး <input type="checkbox"/></p> <p>ရေကား <input type="checkbox"/></p> <p>အခြား <input type="checkbox"/></p>	<p>၃၆။ အစားအစာချက်ပြုတ်စား သောက်ရန်အတွက် မည်သည့် လောင်စာကို အဓိက အသုံးပြုပါသလဲ။</p> <p>လျှပ်စစ်မီး <input type="checkbox"/></p> <p>ဓာတ်ငွေ့ <input type="checkbox"/></p> <p>ရေနံမီး <input type="checkbox"/></p> <p>ဘိုင်အိုဂတ်စ် <input type="checkbox"/></p> <p>သစ်သား/ထင်း <input type="checkbox"/></p> <p>မီးသွေး/လောင်စာတောင့် <input type="checkbox"/></p> <p>ကျောက်မီးသွေး <input type="checkbox"/></p> <p>ကောက်နိုး/မြက်ခြောက် <input type="checkbox"/></p> <p>အခြား <input type="checkbox"/></p>	<p>၃၇။ အိမ်ထောင်စုတွင် မည်သည့်အိမ်သမားကို အသုံးပြုပါသလဲ။</p> <p>ရေဆွဲအိမ်သာ <input type="checkbox"/></p> <p>ရေလောင်း/ ယင်လုံအိမ်သာ <input type="checkbox"/></p> <p>တွင်း/လောင်းအိမ်သာ <input type="checkbox"/></p> <p>တွင်းမရှိအိမ်သာ <input type="checkbox"/></p> <p>အခြား <input type="checkbox"/></p> <p>အိမ်သာမရှိ <input type="checkbox"/></p>	<p>၃၈။ နေအိမ်အဆောက်အအုံတွင် အဓိကအသုံးပြုသည့် ပစ္စည်းများကို စာရင်းကောက်မှ ကြည့်၍ ပြည့်ပါ။</p> <p>အနီး အကာ အခင်း</p> <p>မနိုး/သက်တယ်/အင်ပတ် <input type="checkbox"/></p> <p>ဝါး <input type="checkbox"/></p> <p>ရေပြိုကြိုး <input type="checkbox"/></p> <p>သစ်သား <input type="checkbox"/></p> <p>သွပ် <input type="checkbox"/></p> <p>အုတ်ကြွပ်/အုတ်/တွန့်ကရစ် <input type="checkbox"/></p> <p>အခြား <input type="checkbox"/></p>	<p>၃၉။ သင့်အိမ်ထောင်စုတွင် အောက်ပါပစ္စည်းများရှိပါသလား။</p> <table border="1"> <tr><td>ရေဒီယို</td><td><input type="checkbox"/></td><td>မရှိ</td><td><input type="checkbox"/></td></tr> <tr><td>ရုပ်မြင်သံကြား</td><td><input type="checkbox"/></td><td>မရှိ</td><td><input type="checkbox"/></td></tr> <tr><td>ကြိုးဖုန်း</td><td><input type="checkbox"/></td><td>မရှိ</td><td><input type="checkbox"/></td></tr> <tr><td>လက်ကိုင်ဖုန်း</td><td><input type="checkbox"/></td><td>မရှိ</td><td><input type="checkbox"/></td></tr> <tr><td>ကွန်ပျူတာ</td><td><input type="checkbox"/></td><td>မရှိ</td><td><input type="checkbox"/></td></tr> <tr><td>အိမ်တွင် အင်တာနက် တပ်ဆင်ထားခြင်း</td><td><input type="checkbox"/></td><td>မရှိ</td><td><input type="checkbox"/></td></tr> <tr><td>ကား/ပစ်ကပ်/ ထရပ်ကား/ဗင်န်</td><td><input type="checkbox"/></td><td>မရှိ</td><td><input type="checkbox"/></td></tr> </table> <p>မော်တော်ဆိုင်ကယ်/ လျှပ်စစ်စက်ဘီး/ သုံးဘီးကား <input type="checkbox"/></p> <p>စက်ဘီး <input type="checkbox"/></p> <p>(၄)ဘီးပါ ထော်လာဂျီ <input type="checkbox"/></p> <p>ကနူးယော့ သမား <input type="checkbox"/></p> <p>မော်တော်ဘုတ် <input type="checkbox"/></p> <p>လှည်း(ကျွဲ၊ နွား၊ မြင်း... စသဖြင့်) <input type="checkbox"/></p>	ရေဒီယို	<input type="checkbox"/>	မရှိ	<input type="checkbox"/>	ရုပ်မြင်သံကြား	<input type="checkbox"/>	မရှိ	<input type="checkbox"/>	ကြိုးဖုန်း	<input type="checkbox"/>	မရှိ	<input type="checkbox"/>	လက်ကိုင်ဖုန်း	<input type="checkbox"/>	မရှိ	<input type="checkbox"/>	ကွန်ပျူတာ	<input type="checkbox"/>	မရှိ	<input type="checkbox"/>	အိမ်တွင် အင်တာနက် တပ်ဆင်ထားခြင်း	<input type="checkbox"/>	မရှိ	<input type="checkbox"/>	ကား/ပစ်ကပ်/ ထရပ်ကား/ဗင်န်	<input type="checkbox"/>	မရှိ	<input type="checkbox"/>
ရေဒီယို	<input type="checkbox"/>	မရှိ	<input type="checkbox"/>																																
ရုပ်မြင်သံကြား	<input type="checkbox"/>	မရှိ	<input type="checkbox"/>																																
ကြိုးဖုန်း	<input type="checkbox"/>	မရှိ	<input type="checkbox"/>																																
လက်ကိုင်ဖုန်း	<input type="checkbox"/>	မရှိ	<input type="checkbox"/>																																
ကွန်ပျူတာ	<input type="checkbox"/>	မရှိ	<input type="checkbox"/>																																
အိမ်တွင် အင်တာနက် တပ်ဆင်ထားခြင်း	<input type="checkbox"/>	မရှိ	<input type="checkbox"/>																																
ကား/ပစ်ကပ်/ ထရပ်ကား/ဗင်န်	<input type="checkbox"/>	မရှိ	<input type="checkbox"/>																																

အိမ်ထောင်စုသားများထဲမှ နိုင်ငံခြားသို့ရောက်ရှိနေသူများစာရင်း

၄၀။ အိမ်ထောင်စုသားများထဲမှ နိုင်ငံခြားသို့ရောက်ရှိနေသူ အရေအတွက် ဦး

စဉ်	အမည်	အိမ်ထောင်စဦးစီးနှင့် တော်စပ်ပုံ	ပြည့်ပြီး အသက်	ကျား/မ	ပြန်မာနိုင်ငံမှ ထွက်ခွာသွားသည့်ခုနှစ်	ရောက်ရှိနေထိုင်သည့်နိုင်ငံ
၁		၁ ၂ ၃ ၄ ၅ ၆ ၇ ၈ ၉ ၁၀ ၁၁ ၁၂	<input type="text"/> <input type="text"/>	<input type="text"/>	<input type="text"/> <input type="text"/> <input type="text"/> <input type="text"/>	၁ ၂ ၃ ၄ ၅ ၆ ၇ ၈ ၉ ၁၀ ၁၁ ၁၂
၂		၁ ၂ ၃ ၄ ၅ ၆ ၇ ၈ ၉ ၁၀ ၁၁ ၁၂	<input type="text"/> <input type="text"/>	<input type="text"/>	<input type="text"/> <input type="text"/> <input type="text"/> <input type="text"/>	၁ ၂ ၃ ၄ ၅ ၆ ၇ ၈ ၉ ၁၀ ၁၁ ၁၂
၃		၁ ၂ ၃ ၄ ၅ ၆ ၇ ၈ ၉ ၁၀ ၁၁ ၁၂	<input type="text"/> <input type="text"/>	<input type="text"/>	<input type="text"/> <input type="text"/> <input type="text"/> <input type="text"/>	၁ ၂ ၃ ၄ ၅ ၆ ၇ ၈ ၉ ၁၀ ၁၁ ၁၂
၄		၁ ၂ ၃ ၄ ၅ ၆ ၇ ၈ ၉ ၁၀ ၁၁ ၁၂	<input type="text"/> <input type="text"/>	<input type="text"/>	<input type="text"/> <input type="text"/> <input type="text"/> <input type="text"/>	၁ ၂ ၃ ၄ ၅ ၆ ၇ ၈ ၉ ၁၀ ၁၁ ၁၂
၅		၁ ၂ ၃ ၄ ၅ ၆ ၇ ၈ ၉ ၁၀ ၁၁ ၁၂	<input type="text"/> <input type="text"/>	<input type="text"/>	<input type="text"/> <input type="text"/> <input type="text"/> <input type="text"/>	၁ ၂ ၃ ၄ ၅ ၆ ၇ ၈ ၉ ၁၀ ၁၁ ၁၂
၆		၁ ၂ ၃ ၄ ၅ ၆ ၇ ၈ ၉ ၁၀ ၁၁ ၁၂	<input type="text"/> <input type="text"/>	<input type="text"/>	<input type="text"/> <input type="text"/> <input type="text"/> <input type="text"/>	၁ ၂ ၃ ၄ ၅ ၆ ၇ ၈ ၉ ၁၀ ၁၁ ၁၂

ဤအိမ်ထောင်စုရှိ လူဦးရေစုစုပေါင်း

<p style="text-align: center;">ကျား</p> <div style="border: 1px solid black; width: 40px; height: 20px; margin: 0 auto;"></div> <p style="font-size: 8px; text-align: center;">[၁] [၂] [၃] [၄] [၅] [၆] [၇] [၈] [၉] [၁၀] [၁၁] [၁၂]</p>	<p style="text-align: center;">မ</p> <div style="border: 1px solid black; width: 40px; height: 20px; margin: 0 auto;"></div> <p style="font-size: 8px; text-align: center;">[၁] [၂] [၃] [၄] [၅] [၆] [၇] [၈] [၉] [၁၀] [၁၁] [၁၂]</p>	<p style="text-align: center;">စုစုပေါင်း</p> <div style="border: 1px solid black; width: 40px; height: 20px; margin: 0 auto;"></div> <p style="font-size: 8px; text-align: center;">[၁] [၂] [၃] [၄] [၅] [၆] [၇] [၈] [၉] [၁၀] [၁၁] [၁၂]</p>
---------------------------------------------------------------------------------------------------------------------------------------------------------------------------------------------------------------------------------------	------------------------------------------------------------------------------------------------------------------------------------------------------------------------------------------------------------------------------------	---------------------------------------------------------------------------------------------------------------------------------------------------------------------------------------------------------------------------------------------

စာရင်းကောက်

အမည် _____

လက်မှတ် _____ ရက်စွဲ _____

စာရင်းစစ်

အမည် _____

လက်မှတ် _____ ရက်စွဲ _____

လွန်ခဲ့သော (၁၂) လအတွင်း အိမ်ထောင်စုသားများထဲမှ သေဆုံးမှုအခြေအနေ

၄၁။ လွန်ခဲ့သော (၁၂) လအတွင်း အိမ်ထောင်စုသားများမှ သေဆုံးသူအရေအတွက် (၃၀-၃-၂၀၁၃ မှ ၂၉-၃-၂၀၁၄ ထိ) ဦး

စဉ်	အမည်	သေဆုံးသူသည် ယောက်ျားလား၊ မိန်းမလား။	သေဆုံးစဉ်အသက်	သေဆုံးသူသည် အမျိုးသမီး အသက် ၁၅-၄၉ နှစ်အတွင်းဖြစ်ပါက		
				----- သေဆုံးခြင်းဖြစ်ပါသလား။		
				ကိုယ်ဝန် ဆောင်စဉ်	မွေးဖွားစဉ်	ကလေးမွေးပြီး ပထမ (၆) ပတ်အတွင်း
၁		ကျား မ	<input type="text"/> <input type="text"/>	ဟုတ် မဟုတ်	ဟုတ် မဟုတ်	ဟုတ် မဟုတ်
၂		ကျား မ	<input type="text"/> <input type="text"/>	ဟုတ် မဟုတ်	ဟုတ် မဟုတ်	ဟုတ် မဟုတ်
၃		ကျား မ	<input type="text"/> <input type="text"/>	ဟုတ် မဟုတ်	ဟုတ် မဟုတ်	ဟုတ် မဟုတ်
၄		ကျား မ	<input type="text"/> <input type="text"/>	ဟုတ် မဟုတ်	ဟုတ် မဟုတ်	ဟုတ် မဟုတ်

မေးခွန်းပုံစံတစ်ခုထက်ပိုသုံးပါက
ဤအိမ်ထောင်စုရှိ လူဦးရေစုစုပေါင်း
အရေအတွက်ကိုပထမမေးခွန်းပုံစံတွင်သာ
ဖြည့်သွင်းပါ။

နောက်ဆက်တွဲ - ၂။ သန်းခေါင်စာရင်းဆိုင်ရာဝေါဟာရအဓိပ္ပာယ်သတ်မှတ်ချက်များ

ဤအခန်း၌ သန်းခေါင်စာရင်းတွင်အသုံးပြုသည့် ဝေါဟာရအသုံးအနှုန်းများနှင့် အဓိပ္ပာယ်သတ်မှတ်ချက်များ၊ သန်းခေါင်စာရင်းရလဒ်များနှင့်ပတ်သက်သည့် ရှင်းလင်းချက်များပါဝင်ပါသည်။ ဤအခန်းတွင်ပါဝင်သော အဓိပ္ပာယ် သတ်မှတ်ချက်အများစုမှာ သန်းခေါင်စာရင်းမေးခွန်းပုံစံတွင်ပါဝင်သောမေးခွန်းများနှင့် သန်းခေါင်စာရင်းလုပ်ငန်းစဉ် အဆင့်ဆင့်တွင်အသုံးပြုသည့် နည်းပညာများကိုအခြေခံ၍ဖော်ပြထားခြင်းဖြစ်ပါသည်။ အဓိကမူများနှင့် သဘောတရား များကို အောက်တွင်အသေးစိတ်ဖော်ပြထားပါသည်-

လူဦးရေ - ဤအစီရင်ခံစာတွင်ပါသည့် လူဦးရေဆိုသည်မှာ သန်းခေါင်စာရင်းညတွင် မြန်မာနိုင်ငံနယ်နိမိတ်အတွင်း ရှိနေသည့်လူဦးရေကိုဆိုလိုပါသည်။

သန်းခေါင်စာရင်းကောက်ယူခြင်း - သတ်မှတ်ချိန်တစ်ချိန် (သန်းခေါင်စာရင်းည)တွင် မြန်မာနိုင်ငံအတွင်းရှိနေသည့် လူဦးရေနှင့် လူဦးရေဆိုင်ရာအချက်အလက်များကိုသိရှိရန်အလို့ငှာ အိမ်ထောင်စုတိုင်းသို့ဝင်ရောက်၍ အိမ်ထောင်စုဝင်များ နှင့်ပတ်သက်သောအချက်အလက်များကို အိမ်ထောင်ဦးစီး (သို့မဟုတ်) အိမ်ထောင်စုတွင်တာဝန်အရှိဆုံးသူကို မေးမြန်း စာရင်းရေးသွင်းခြင်းလုပ်ငန်းဖြစ်ပါသည်။ ဤကဲ့သို့စာရင်းကောက်ယူခြင်းကို အိမ်ထောင်စု/အဖွဲ့အစည်းအားလုံးတွင် မေးခွန်း ပုံစံပါမေးခွန်းများအားလုံးကောက်ယူပြီးစီးသည်အထိ ဆောင်ရွက်ခဲ့ပါသည်။

စာရင်းကောက်ကွက် - မြို့ပြဒေသတွင် ရပ်ကွက်တစ်ခုအတွင်း၌လည်းကောင်း၊ ကျေးလက်ဒေသတွင် ကျေးရွာအုပ်စု တစ်ခုအတွင်း၌လည်းကောင်း ပိုင်းခြားသတ်မှတ်ထားသော အကွက်တစ်ကွက်ဖြစ်ပါသည်။ သန်းခေါင်စာရင်းလုပ်ငန်းအတွက် ရည်ရွယ်၍ တစ်နိုင်ငံလုံးကို ထိုကဲ့သို့သေးငယ်သည့်စာရင်းကောက်ကွက်များဖြင့် ပိုင်းခြားခဲ့ခြင်းဖြစ်ပါသည်။ စာရင်း ကောက်ကွက်တစ်ကွက်အတွက် စာရင်းကောက်တစ်ယောက်ကိုခန့်ထားခဲ့ပြီး သတ်မှတ်ထားသော သန်းခေါင်စာရင်း ကာလအတွင်း စာရင်းကောက်ယူမှုကိုပြီးစီးအောင်ဆောင်ရွက်ရပါသည်။ စာရင်းကောက်ကွက်တစ်ကွက်တွင် ပျမ်းမျှအား ဖြင့် အိမ်ထောင်စု (၁၂၀) ခန့်ပါဝင်ပါသည်။

သန်းခေါင်စာရင်းည (သန်းခေါင်စာရင်းရည်ညွှန်းချိန်) - ၂၀၁၄ ခုနှစ်၊ မတ်လ (၂၉) ရက်နေ့ညကိုဆိုလိုပါသည်။ မတ်လ (၂၉) ရက်နေ့ည (၀၀:၀၀) အချိန်သည် သန်းခေါင်စာရင်းရည်ညွှန်းချိန်ဖြစ်ပါသည်။ မြန်မာနိုင်ငံအတွင်း သန်းခေါင် စာရင်းညတွင်ရှိသည့်လူအားလုံးကို စာရင်းကောက်ယူခဲ့ပါသည်။

တွေ့ရှိရာအရပ်၌ကောက်ယူသည့်မူ - သန်းခေါင်စာရင်းညတွင် ရောက်ရှိနေသည့်အရပ်၌စာရင်းကောက်ယူသည့်မူ ဖြစ်ပါသည်။ သန်းခေါင်စာရင်းကောက်ယူရာတွင် နေမြဲအရပ်၌ကောက်ယူသောမူကိုလည်းအသုံးပြုနိုင်ပါသည်။ နေမြဲ အရပ်၌စာရင်းကောက်ယူခြင်းဆိုသည်မှာ သန်းခေါင်စာရင်းကောက်ယူသည့်အချိန်တွင် မည်သည့်နေရပ်၌ရှိစေကာမူ ၎င်းတို့၏နေမြဲအရပ်၌သာ စာရင်းသွင်းကောက်ယူခြင်းဖြစ်ပါသည်။ စာရင်းကောက်ယူသည့်မူတိုင်းတွင် အားသာချက် နှင့် အားနည်းချက်များရှိပါသည်။ တွေ့ရှိရာအရပ်၌ကောက်ယူသည့်မူသည် စာရင်းကောက်ယူရာတွင် ကျန်ခြင်း၊ ထပ်ခြင်း များကိုလျော့နည်းစေ၍ စာရင်းကောက်ယူမှုကိုပိုမိုလွယ်ကူစေပါသည်။ ၂၀၁၄ ခုနှစ် မြန်မာနိုင်ငံလူဦးရေနှင့်အိမ် အကြောင်းအရာသန်းခေါင်စာရင်းသည် တွေ့ရှိရာအရပ်၌ကောက်ယူသည့်မူကိုအခြေခံ၍ ကောက်ယူခဲ့ပါသည်။

တစ်အိမ်တက်ဆင်းစာရင်းကောက်ယူနည်း - သန်းခေါင်စာရင်းကောက်ယူနည်းတွင် အဓိကအားဖြင့် နည်း (၂) နည်းရှိပါသည်။ တစ်အိမ်တက်ဆင်းစာရင်းကောက်ယူနည်းနှင့် မေးခွန်းပုံစံများကို အိမ်ထောင်စုများသို့ဖြန့်ဝေပြီးကောက်ယူသည့်နည်း တို့ဖြစ်ပါသည်။ တစ်အိမ်တက်ဆင်းစာရင်းကောက်ယူနည်းတွင် လေ့ကျင့်သင်ကြားပေးထားသော စာရင်းကောက်မှ အိမ်ထောင်စု (သို့မဟုတ်) လူတစ်ဦးချင်းစီ၏အကြောင်းအရာများကိုမေးမြန်း၍ သက်ဆိုင်ရာမေးခွန်းပုံစံတွင် ဖြည့်သွင်းခြင်းဖြစ်ပါသည်။ မေးခွန်းပုံစံများကိုအိမ်ထောင်စုများသို့ဖြန့်ဝေပြီး ကောက်ယူသည့်နည်းသည် သန်းခေါင်စာရင်းမေးခွန်းပုံစံများကို သက်ဆိုင်ရာအိမ်ထောင်စုသို့ (သို့မဟုတ်) လူတစ်ဦးချင်းစီသို့ဖြန့်ဝေထားပြီး ၎င်းတို့မှ ကိုယ်တိုင်ဖြည့်သွင်းစေသောနည်းဖြစ်ပါသည်။ သန်းခေါင်စာရင်းမေးခွန်းပုံစံများကိုဖြန့်ဝေထားပြီး သန်းခေါင်စာရင်းတာဝန်ရှိသူမှ ပြန်လည်စုစည်းစစ်ဆေးရပါသည်။ မေးခွန်းပုံစံများကိုစာတိုက်မှသော်လည်းကောင်း၊ အင်တာနက်မှသော်လည်းကောင်းပေးပို့နိုင်ပါသည်။ ဖွံ့ဖြိုးဆဲနိုင်ငံများ၊ မေးခွန်းပုံစံများကိုကိုယ်တိုင်ဖြည့်သွင်းရန်အခက်အခဲရှိသူများ၊ မေးခွန်းပုံစံများကိုကိုယ်တိုင်ဖြည့်သွင်းရန်ဆန္ဒမရှိသူများအတွက် တစ်အိမ်တက်ဆင်းကောက်ယူသည့်နည်းလမ်းသည် အသင့်တော်ဆုံးနည်းလမ်းဟု ကုလသမဂ္ဂမှအကြံပြုထားပါသည်။ ၂၀၁၄ ခုနှစ် မြန်မာနိုင်ငံလူဦးရေနှင့်အိမ်အကြောင်းအရာသန်းခေါင်စာရင်းတွင် တစ်အိမ်တက်ဆင်းစာရင်းကောက်ယူသည့်နည်းကိုအသုံးပြုခဲ့ပါသည်။

အဆောက်အအုံ - အဆောက်အအုံဆိုသည်မှာ လူနေထိုင်ရန်နှင့် စီးပွားရေး၊ ဘာသာရေးနှင့် အခြားကိစ္စများအတွက် အသုံးပြုသောအဆောက်အအုံတစ်ခုဖြစ်ပါသည်။ လူနေထိုင်ရန်ရည်ရွယ်သောအဆောက်အအုံများသာ ဤသန်းခေါင်စာရင်းတွင် ထည့်သွင်းကောက်ယူခဲ့ပါသည်။ အဆောက်အအုံတစ်ခုတွင် လူနေအိမ်တစ်ခု (သို့မဟုတ်) တစ်ခုထက်ပိုရှိနိုင်ပါသည်။

လူနေအိမ် - လူနေအိမ်ဆိုသည်မှာ အိမ်ထောင်စုတစ်ခု (သို့မဟုတ်) တစ်ခုထက်ပိုသောအိမ်ထောင်စုများ နေထိုင်သည့်အိမ်ဖြစ်ပါသည်။ လူနေအိမ်သည် သီးခြားဝင်ပေါက်ထွက်ပေါက်ရှိရမည်။ အဆောက်အအုံတစ်ခု၌ လူနေအိမ်များစွာရှိနိုင်ပါသည်။

သမားရိုးကျအိမ်ထောင်စု - အမိုးတစ်မိုးအောက် (အဆောက်အအုံတစ်ခု (သို့မဟုတ်) ခြံဝင်း) တွင်ဆွေမျိုးတော်စပ်သည်ဖြစ်စေ၊ မတော်စပ်သည်ဖြစ်စေ အတူနေထိုင်ပြီးတစ်အိုးတည်းစားသောလူတစ်စုကိုဆိုလိုပါသည်။ အများအားဖြင့်၎င်းတို့ထဲမှတစ်ဦးဦးကို ခေါင်းဆောင် (သို့မဟုတ်) အိမ်ထောင်ဦးစီးအဖြစ်သတ်မှတ်ထားပါသည်။

အဖွဲ့အစည်းအိမ်ထောင်စု - တစ်ခါတစ်ရံ လူအစုအဖွဲ့အလိုက်အတူနေထိုင်ကြသော်လည်း ၎င်းတို့ကို သမားရိုးကျအိမ်ထောင်စုဟုသတ်မှတ်၍မရနိုင်ပါ။ ဥပမာ - ဘိုးဘွားရိပ်သာ၊ မိဘမဲ့ကျောင်း၊ ဆေးရုံ၊ ဘော်ဒါဆောင်၊ ဟိုတယ်၊ တည်းခိုခန်း၊ မသန်စွမ်းကျောင်း၊ အကျဉ်းထောင်၊ ဘုန်းကြီးကျောင်း၊ သီလရှင်ကျောင်း၊ စစ်တပ်၊ ရဲတန်းလျားနှင့် အလုပ်သမားတန်းလျားတို့ဖြစ်ပါသည်။ ဤသို့ အတူတကွနေထိုင်သောအစုအဖွဲ့ကို အဖွဲ့အစည်းအိမ်ထောင်စုအဖြစ် သတ်မှတ်ပါသည်။

အိမ်ထောင်ဦးစီး - အိမ်ထောင်စုတစ်စုတွင် အဓိကဆုံးဖြတ်ချက်များကိုချပေးသူဖြစ်ပြီး အိမ်ထောင်စုဝင်အားလုံးက အိမ်ထောင်ဦးစီးအဖြစ် အသိအမှတ်ပြုခံရသူကို အိမ်ထောင်ဦးစီးဟုခေါ်သည်။ အိမ်ထောင်ဦးစီးသည် အမျိုးသား (သို့မဟုတ်) အမျိုးသမီးဖြစ်နိုင်ပါသည်။ အိမ်ထောင်ဦးစီးသည် မိသားစုစားဝတ်နေရေးအတွက် အဓိကတာဝန်ရှိသူဖြစ်

ရန်မလိုပါ။ ၂၀၁၄ ခုနှစ် မြန်မာနိုင်ငံလူဦးရေနှင့်အိမ်အကြောင်းအရာသန်းခေါင်စာရင်း၌ သန်းခေါင်စာရင်းညတွင် အိမ်ထောင်ဦးစီးမရှိပါက အိမ်ထောင်စု၏ဒုတိယတာဝန်အရှိဆုံးအိမ်ထောင်စုဝင်ကို အိမ်ထောင်ဦးစီးဟုယူဆပါသည်။

အိမ်ထောင်ဦးစီးနှင့်တော်စပ်ပုံ - အိမ်ထောင်စုဝင်များသည် ၎င်းအိမ်ထောင်စု၏ အိမ်ထောင်ဦးစီးနှင့်ပတ်သက်သည့် တော်စပ်မှုဖြစ်ပါသည်။ (ဥပမာ - ဇနီး/ခင်ပွန်း၊ သား/သမီး၊ ညီ/ညီမ)

သိပ်သည်းဆ - ဧရိယာ (၁) စတုရန်းကီလိုမီတာတွင်နေထိုင်သောလူဦးရေကိုဆိုလိုပါသည်။ နယ်နိမိတ်တစ်ခုအတွင်း နေထိုင်သောလူဦးရေစုစုပေါင်းကို ၎င်းဒေသ၏ဧရိယာအကျယ်အဝန်းနှင့်စားခြင်းဖြင့် သိပ်သည်းဆကိုရရှိပြီး စတုရန်း ကီလိုမီတာဖြင့်ဖော်ပြပါသည်။ ထိုသို့တွက်ချက်ရာတွင် ကုန်းမြေကိုသာထည့်သွင်းတွက်ချက်ထားပါသည်။

ကျေးလက်ဒေသ - အထွေထွေအုပ်ချုပ်ရေးဦးစီးဌာနမှသတ်မှတ်ထားသော ကျေးရွာအုပ်စုများကိုဆိုလိုပါသည်။ ယေဘုယျအားဖြင့် ၎င်းဒေသများသည် လူဦးရေသိပ်သည်းဆနည်းသည့်ဒေသများဖြစ်ပြီး ၎င်းမြေဧရိယာများတွင် စိုက်ပျိုးရေးလုပ်ငန်းများကို အဓိကလုပ်ကိုင်ပါသည်။

မြို့ပြဧရိယာ - အထွေထွေအုပ်ချုပ်ရေးဦးစီးဌာနမှသတ်မှတ်ထားသော ရပ်ကွက်များဖြစ်ပါသည်။ ယေဘုယျအားဖြင့် အဆိုပါဒေသများတွင် အဆောက်အအုံနှင့်လူဦးရေထူထပ်ပြီး စက်မှုလုပ်ငန်းများဖွံ့ဖြိုးတိုးတက်ပါသည်။

ပြည့်ပြီးအသက် - သန်းခေါင်စာရင်းညတွင် နောက်ဆုံးပြည့်ပြီးသည့်မွေးနေ့အထိနေထိုင်ခဲ့သည့်နှစ်ပေါင်းကို ဆိုလိုပါ သည်။ အသက်ကို အောက်ပါအတိုင်းမှတ်ယူရန်ဖြစ်ပါသည် -

- (က) အသက် (၀) - (၁) နှစ်အောက်၊ အသက် (၁) နှစ်မပြည့်သေးသောသူများ
- (ခ) အသက် (၁) နှစ် - အသက် (၁) နှစ်ပြည့်ပြီးသူ (သို့မဟုတ်) အသက် (၁) နှစ်ထက်ကျော်သော်လည်း အသက် (၂) နှစ်မပြည့်သေးသောသူများ
- (ဂ) အသက် (၀ - ၄) အုပ်စု - အသက် (၅) နှစ်အောက်ရှိသူများ
- (ဃ) အသက် (၅ - ၉) အုပ်စု - အသက် (၅) နှစ်ပြည့်ပြီး အသက် (၁၀) နှစ်အောက်ရှိသူများ
- (င) အသက် ၉၀+ အုပ်စု - အသက် (၉၀) နှစ်နှင့်အထက်ရှိသောသူများ

အိမ်ထောင်ရေးအခြေအနေ - လူတစ်ဦးချင်းစီ၏ အိမ်ထောင်ရေးအခြေအနေဖြစ်ပါသည်။ အိမ်ထောင်ရေးအခြေအနေ ကို (၅) မျိုးခွဲခြားသတ်မှတ်ထားပါသည်။ အိမ်ထောင်မရှိသူ (အပျို/လူပျို)၊ အိမ်ထောင်လက်ရှိ၊ မုဆိုးဖို/မုဆိုးမ၊ ကွဲကွာ၊ သာသနာဝင်တို့ဖြစ်ပါသည်။

မသန်စွမ်းမှု - နေ့စဉ်လုပ်ငန်းဆောင်ရွက်မှုများ၊ အလုပ်လုပ်ကိုင်ဆောင်ရွက်မှု/သင်ယူမှုများ၊ လှုပ်ရှားမှုများတွင် အထောက်အကူမရှိပါက သာမန်လူများထက်ပို၍အခက်အခဲရှိသူများကိုဆိုလိုပါသည်။ ၂၀၁၄ ခုနှစ် လူဦးရေနှင့်အိမ် အကြောင်းအရာသန်းခေါင်စာရင်းတွင် မသန်စွမ်းမှုနှင့်ပတ်သက်၍ အောက်ပါတို့ကိုမေးမြန်းထားပါသည်-

- (က) လမ်းလျှောက်ခြင်း (ဂြိုးချဲအသုံးပြုခြင်း၊ တောင်ဝှေး၊ ချိုင်းထောက်အသုံးပြုခြင်း၊ ခြေဆာခြင်း၊ အမြင့် တက်ရာတွင်ခက်ခဲခြင်း)
- (ခ) အမြင် (အမြင်အာရုံအားနည်းခြင်း၊ မျက်စိမမြင်ခြင်း)

(ဂ) အကြား (အကြားအာရုံအားနည်းခြင်း၊ နားမကြားခြင်း)

(ဃ) မှတ်ဉာဏ်/အာရုံစူးစိုက်ခြင်း (ဖွံ့ဖြိုးမှုနှောင့်နှေးခြင်း၊ ကျောင်းနေရန်ခက်ခဲခြင်း၊ အခြားစိတ်ပိုင်းဆိုင်ရာအခြေအနေများ)

ကိုင်ဆောင်သည့်လက်မှတ် - လူတစ်ဦးချင်းစီ၏သက်သေခံအဖြစ်၊ ကိုယ်ရေးအကြောင်းအရာအချက်အလက်များပါဝင်သည့် ကတ်/လက်မှတ် ဖြစ်ပါသည်။ မြန်မာနိုင်ငံတွင် သက်သေခံကတ်/လက်မှတ် အမျိုးအစားပေါင်းများစွာထုတ်ပေးထားပြီး နိုင်ငံခြားသားများအတွက်နိုင်ငံကူးလက်မှတ်ကိုဆိုလိုပါသည်။

မွေးဖွားရာဒေသ - ဖြေဆိုသူမွေးဖွားသည့်အချိန်၌ ၎င်း၏မိခင်နေထိုင်သည့်နေမြေအရပ်ကိုဆိုလိုပါသည်။ မြန်မာနိုင်ငံပြင်ပ၌မွေးဖွားသူများအနေဖြင့် ၎င်းမွေးဖွားခဲ့သောနိုင်ငံသည် မွေးဖွားရာဒေသဖြစ်ပါသည်။

နေမြေအရပ် - ဖြေဆိုသူသည် လွန်ခဲ့သော (၁၂) လအတွင်းအနည်းဆုံး (၆) လ နေထိုင်ခဲ့သည့်ဒေသ (သို့မဟုတ်) နောင်လာမည့် (၁၂) လအတွင်း အနည်းဆုံး (၆) လနေထိုင်ရန်ရည်ရွယ်ထားသည့်နေရာဖြစ်ပါသည်။

နောက်ဆုံးနေထိုင်ခဲ့သည့်ဒေသ - ယခုလက်ရှိနေထိုင်သည့်နေမြေအရပ်ဒေသသို့မပြောင်းရွှေ့မီ နောက်ဆုံးနေထိုင်ခဲ့သော အရပ်ဒေသဖြစ်ပါသည်။ အကယ်၍ ဖြေဆိုသူသည်မည်သည့်ဒေသကိုမှမပြောင်းရွှေ့ခဲ့ပါက နေမြေအရပ်ဒေသနှင့် နောက်ဆုံးနေထိုင်ခဲ့သည့်နေရပ်ဒေသတို့ အတူတူပင်ဖြစ်ပါသည်။

နေမြေအရပ်ဒေသ၌ နေထိုင်သည့်အချိန်ကာလ - နေမြေအရပ်ဒေသ၌ စုစုပေါင်းတစ်ဆက်တည်းနေထိုင်ခဲ့သည့်ကာလဖြစ်ပါသည်။ ဖြေဆိုသူသည်အခြားဒေသများသို့ပြောင်းရွှေ့ခဲ့ခြင်းမရှိဘဲ နေမြေအရပ်ဒေသ၌တစ်ဆက်တည်းနေထိုင်ခဲ့သော နှစ်ပေါင်းဖြစ်ပါသည်။

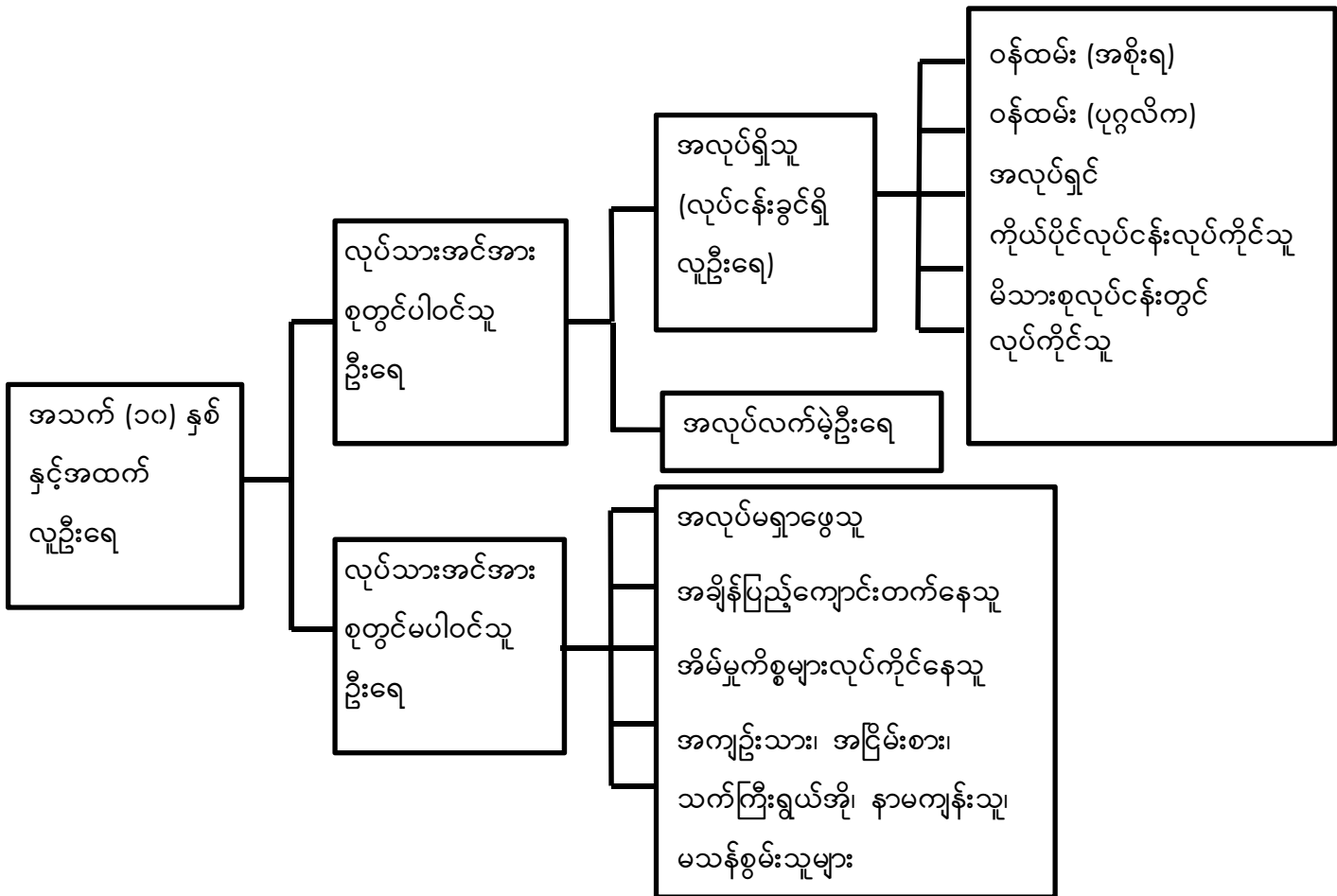
ပညာရေး - သင်ကြားခြင်းနှင့် သင်တန်းလမ်းညွှန်များမှတစ်ဆင့် သင်ကြားတတ်မြောက်ခြင်းကိုဆိုလိုပါသည်။ ၂၀၁၄ ခုနှစ် မြန်မာနိုင်ငံလူဦးရေနှင့်အိမ်အကြောင်းအရာသန်းခေါင်စာရင်းတွင် စာတတ်မြောက်မှု၊ ကျောင်းနေမှုအခြေအနေ၊ အမြင့်ဆုံးတက်ရောက်ပြီးစီးခဲ့သည့်အတန်း/အဆင့်တို့ကိုမေးမြန်းခဲ့ပါသည်။ ပညာရေးနှင့်ပတ်သက်၍ အမျိုးအစားခွဲခြားမှုများကို အောက်ပါအတိုင်းဖော်ပြထားပါသည် -

(က) **စာတတ်မြောက်မှု** - ဘာသာစကားတစ်ခုခုကို ကောင်းမွန်စွာရေးတတ်၊ ဖတ်တတ်ခြင်းကိုဆိုလိုပါသည်။

(ခ) **ကျောင်းတက်ရောက်မှုအခြေအနေ** - လွန်ခဲ့သည့်စာသင်နှစ်တွင် အတန်းပညာအဆင့်ဆင့်သင်ကြားနိုင်ရန် ပုံမှန်ဖွင့်လှစ်ထားသောတရားဝင်အသိအမှတ်ပြုစာသင်ကျောင်းများ (သို့မဟုတ်) ပညာရေးအစီအစဉ်များတွင်ပညာသင်ကြားနေသူများကိုဆိုလိုပါသည်။ မူလတန်း၊ အလယ်တန်း၊ အထက်တန်းနှင့် တက္ကသိုလ်အဆင့်တက်နေသူများ အားလုံးပါဝင်ပါသည်။ အဆိုပါကျောင်းနေမှုအခြေအနေတွင် (၁) လက်ရှိတွင်ကျောင်းတက်နေသူ၊ (၂) ကျောင်းတက်ဖူးသူ၊ (၃) လုံးဝ ကျောင်းမတက်ဘူးသူဟူ၍ (၃) မျိုးပါဝင်ပါသည်။

(ဂ) **အမြင့်ဆုံးတက်ရောက်ပြီးစီးခဲ့သည့်အတန်း/အဆင့်** - အစိုးရကျောင်းများ၊ အစိုးရအသိအမှတ်ပြုထားသည့်ပုဂ္ဂလိကကျောင်းများတွင် တက်ရောက်ပြီးစီးခဲ့သည့်အမြင့်ဆုံးပညာရေးအဆင့်/ဘွဲ့/ဒီဂရီကို ဆိုလိုပါသည်။

လုပ်သားအင်အားအခြေအနေ - သန်းခေါင်စာရင်းရည်ညွှန်းရက်မတိုင်မီ (၂၀၁၄ ခုနှစ်၊ မတ်လ ၂၉ ရက်) လွန်ခဲ့သည့် (၁၂) လအတွင်း လုပ်ကိုင်ခဲ့သောအဓိကလုပ်ဆောင်မှုများကိုဆိုလိုပါသည်။ အသက် (၁၀) နှစ်နှင့်အထက် လူဦးရေကို အောက်ပါအတိုင်းခွဲခြားဖော်ပြထားပါသည်-



လုပ်သားအင်အားစု - “အလုပ်ရှိသူ (လုပ်ငန်းခွင်ရှိလူဦးရေ)” နှင့် “အလုပ်လက်မဲ့” တို့ပါဝင်သည့် ယေဘုယျစကားရပ် တစ်ခုဖြစ်ပါသည်။

အလုပ်ရှိသူ - လူတစ်ယောက်သည် အမြတ်အစွန်းတစ်ခုခု (လစာ၊ လုပ်ခ၊ စီးပွားရေးအကျိုးအမြတ်စသည်) အတွက် သန်းခေါင်စာရင်းမကောက်မီ တစ်ပတ်အတွင်း (သို့မဟုတ်) တစ်နှစ်အတွင်း အချိန်ပြည့် (သို့မဟုတ်) (၆) လနှင့်အထက် အလုပ်လုပ်ခဲ့လျှင် ထိုသူကိုအလုပ်ရှိသည်ဟုဆိုလိုပါသည်။ ၎င်းတို့တွင် လစာမရသော်လည်း မိသားစုလုပ်ငန်းတွင် လုပ်ကိုင်သူ၊ စတိုးဆိုင်၊ ပုဂ္ဂလိကဆေးရုံအစရှိသည်တို့တွင်လုပ်ကိုင်နေသူများပါဝင်ပါသည်။

အလုပ်လက်မဲ့ - အလုပ်လုပ်ကိုင်နိုင်သူဖြစ်သော်လည်း သတ်မှတ်ထားသည့်ကာလအတွင်း အလုပ်မရှိသူ၊ အလုပ်ရှာဖွေ နေသူကိုဆိုလိုပါသည်။

လုပ်သားအင်အားစုတွင်မပါဝင်သူများ - သန်းခေါင်စာရင်းကောက်ယူချိန်မတိုင်မီ ရက်သတ္တပတ်အတွင်း အလုပ်မရှိသူ၊ အလုပ်မရှာခဲ့သူ၊ အလုပ်မလုပ်နိုင်သူများကိုဆိုလိုပါသည်။ အဆိုပါအုပ်စုတွင် အချိန်ပြည့်ကျောင်းတက်နေသူ၊ အိမ်မှုကိစ္စ လုပ်သူ၊ သက်ကြီးရွယ်အိုများပါဝင်ပါသည်။

လုပ်သားအမျိုးအစား - အလုပ်ရှိသူများကို လွန်ခဲ့သော (၁၂) လအတွင်း ၎င်းတို့ဆောင်ရွက်သည့် စီးပွားရေးလုပ်ငန်း လုပ်ဆောင်မှုအလိုက်ခွဲခြားဖော်ပြခြင်းဖြစ်ပါသည်။ လုပ်သားအမျိုးအစားများကို အောက်ပါအတိုင်း အုပ်စု (၅) စုခွဲခြားထားပါသည်-

- (က) **အစိုးရဝန်ထမ်း** - အစိုးရဌာန/အဖွဲ့အစည်းများတွင် အလုပ်လုပ်ကိုင်နေသူများ
- (ခ) **ပုဂ္ဂလိက/အဖွဲ့အစည်းဝန်ထမ်း** - ပုဂ္ဂလိကလုပ်ငန်း၊ ပုဂ္ဂလိကအဖွဲ့အစည်းများ၊ ကုမ္ပဏီများ၊ အစိုးရမဟုတ်သောအဖွဲ့အစည်းများ၊ နိုင်ငံတကာအဖွဲ့အစည်းများ၊ ရောင်းဝယ်ရေးလုပ်ငန်းများတွင် လုပ်ကိုင်နေသူများ
- (ဂ) **အလုပ်ရှင်** - သတ်မှတ်ကာလအတွင်း ၎င်းတို့၏ကိုယ်ပိုင်စီးပွားရေးလုပ်ငန်းကို အလုပ်သမား (၁) ဦးဖြစ်စေ၊ (၁) ဦးထက်ပို၍ဖြစ်စေခန့်ထားပြီးလုပ်ငန်းလုပ်ကိုင်သူများ
- (ဃ) **ကိုယ်ပိုင်လုပ်ငန်းလုပ်ကိုင်သူ** - ကိုယ်ပိုင်စီးပွားရေး (သို့မဟုတ်) မိသားစုစီးပွားရေးတွင် မည်သည့်အလုပ်သမားကိုမျှခန့်ထားခြင်းမရှိဘဲ ကိုယ်တိုင်ဝင်ရောက်လုပ်ကိုင်သူ
- (င) **မိသားစုလုပ်ငန်းတွင်လုပ်ကိုင်သူ** - မိသားစုဝင်တစ်ဦးဦး၏စီးပွားရေးလုပ်ငန်း၊ စိုက်ပျိုးမွေးမြူရေး၊ ခြံလုပ်ငန်း၊ ကုန်ရောင်းကုန်ဝယ်လုပ်ငန်း (သို့မဟုတ်) အသက်မွေးဝမ်းကျောင်းလုပ်ငန်းတစ်ခုခုတွင် လုပ်အားခမရရှိဘဲလုပ်ကိုင်သူ

လုပ်သားအင်အားပါဝင်နှုန်း - အသက်အုပ်စုတစ်ခုတွင်ရှိသည့် လုပ်သားအင်အားနှင့် အဆိုပါအသက်အုပ်စုအတွင်းရှိ လူဦးရေတို့၏အချိုးကိုဆိုလိုပါသည်။ လုပ်သားအင်အားပါဝင်နှုန်းသည် အလုပ်လုပ်နိုင်သည့်လူဦးရေပမာဏကိုဖော်ပြသည့် အရေးကြီးသောအညွှန်းကိန်းဂဏန်းတစ်ခုဖြစ်ပါသည်။

အလုပ်လက်မဲ့ရာခိုင်နှုန်း - လုပ်သားအင်အားစုစုပေါင်းတွင် အလုပ်အကိုင်မရရှိသေးဘဲ အလုပ်ရှာနေသူနှင့် အလုပ်လုပ်ရန်ဆန္ဒရှိသူတို့၏ရာခိုင်နှုန်းကိုဆိုလိုပါသည်။ အဆိုပါလူဦးရေသည် အလုပ်ရှာဖွေနေသူများဖြစ်ပြီး အလုပ်လုပ်ရန်အဆင်သင့်ရှိသူများဖြစ်ပါသည်။

အလုပ်အကိုင်ရရှိမှုနှင့် လူဦးရေအချိုး - နိုင်ငံတစ်ခု၏အလုပ်ရှိသူဦးရေနှင့် အလုပ်လုပ်ကိုင်နိုင်သည့် လူဦးရေ (အသက် ၁၅ - ၆၄) ၏အချိုးအစားကိုပြသည့် စာရင်းအင်းဆိုင်ရာအချိုးတစ်ခုဖြစ်ပါသည်။ လူတစ်ဦးသည် တစ်ပတ်လျှင်အနည်းဆုံး (၁) နာရီကြာအလုပ်လုပ်ကိုင်ပါက ၎င်းကိုအလုပ်အကိုင်ရှိသူဟု နိုင်ငံတကာအလုပ်သမားအဖွဲ့ကြီးမှ သတ်မှတ်ထားပါသည်။

မွေးနှုန်း - အမျိုးသမီးတစ်ဦး၏ အသက်အရွယ်နှင့် အိမ်ထောင်ရေးအခြေအနေအလိုက် အမျိုးသမီးတစ်ဦး၏ ပျမ်းမျှအရှင်မွေးကလေးအရေအတွက်ကိုဆိုလိုပါသည်။ ၂၀၁၄ ခုနှစ် လူဦးရေနှင့်အိမ်အကြောင်းအရာသန်းခေါင်စာရင်းတွင် အသက် (၁၅) နှစ်နှင့်အထက် အိမ်ထောင်ကျဖူးသူအမျိုးသမီးတိုင်းကို ကလေးမွေးဖွားမှုနှင့်ပတ်သက်၍ မေးမြန်းထားပါသည်။

အရှင်မွေးကလေး - ကလေးငယ်မိခင်ဝမ်းမှကျွတ်ချိန်တွင် ငိုခြင်း၊ အသံပြုခြင်း၊ ခြေလက်များလှုပ်ရှားခြင်း စသည့် အသက်ရှင်သန်မှုသင်္ကေတတစ်ခုခုကို ပြုလုပ်သူကိုဆိုလိုပါသည်။ သန်းခေါင်စာရင်းတွင် အရှင်မွေးကလေးများကိုထည့်

သွင်းကောက်ယူခဲ့ပါသည်။ ထို့အပြင် အိမ်ထောင်ကျဖူးသည့်အမျိုးသမီးများ၏ နောက်ဆုံးအရှင်မွေးကလေး အကြောင်း အရာများကိုလည်းထည့်သွင်းကောက်ယူခဲ့ပါသည်။

ကျား/မ အချိုး - အမျိုးသမီးဦးရေ (၁၀၀) ခွဲရှိသည့် အမျိုးသားဦးရေကိုဆိုလိုပါသည်။

စုစုပေါင်းကလေးမွေးနှုန်း - အမျိုးသမီးတစ်ယောက် မွေးဖွားနိုင်သည့်ပျမ်းမျှကလေးအရေအတွက် (အမျိုးသမီးအားလုံး ကလေးမွေးဖွားနိုင်သည့် အသက်အပိုင်းအခြားပြီးဆုံးသည်အထိအသက်ရှင်ပြီး လက်ရှိမွေးနှုန်းအတိုင်းမွေးမည်ဆိုပါက) ကိုဆိုလိုပါသည်။

အသက်အုပ်စုအလိုက် ကလေးမွေးနှုန်း - အသက်အုပ်စုအလိုက် အမျိုးသမီး (၁၀၀၀) တစ်နှစ်အတွင်း မွေးဖွားသည့် ကလေးဦးရေကို တိုင်းတာခြင်းဖြစ်ပါသည်။ အသက်အုပ်စုအလိုက်ကလေးမွေးနှုန်းကိုတိုင်းတာရာတွင် သီးခြားဖော်ပြ ထားခြင်းမရှိပါက ပြက္ခဒိန်နှစ်ကိုအခြေခံ၍တွက်ချက်ပါသည်။

မှီခိုသူအချိုး - အလုပ်လုပ်ကိုင်နိုင်သည့်အသက်အရွယ် အသက် (၁၅) နှစ် မှ အသက် (၆၄) နှစ်ဦးရေ (၁၀၀) ပေါ်တွင် မှီခိုနေသည့် ကလေးဦးရေ (အသက် ၁၅ နှစ်အောက်) နှင့် သက်ကြီးရွယ်အိုဦးရေ (အသက် ၆၅ နှစ်နှင့်အထက်) တို့၏ အချိုးဖြစ်ပါသည်။ စုစုပေါင်းမှီခိုသူအချိုး၊ ကလေးမှီခိုသူအချိုးနှင့် သက်ကြီးရွယ်အိုမှီခိုသူအချိုးတို့ကို တိုင်းတာတွက် ချက်နိုင်ပါသည်။

ကိုးကားချက်များ

၁။ ရှေ့ပြေးလူဦးရေစာရင်း၊ သန်းခေါင်စာရင်း ထုတ်ပြန်ချက် အမှတ် (၁): ၂၀၁၄ ခုနှစ် လူဦးရေနှင့် အိမ်အကြောင်းအရာသန်းခေါင်စာရင်း၊ လူဝင်မှုကြီးကြပ်ရေးနှင့်ပြည်သူ့အင်အားဝန်ကြီးဌာန၊ မြန်မာ၊ ၂၀၁၄ ဩဂုတ်လ။

၂။ *The 1983 Population Census Report, Burma.* Immigration and Manpower Department. The Socialist Republic of the Union of Burma, Ministry of Home and Religious Affairs

၃။ ၁၉၇၃ ခုနှစ် လူဦးရေသန်းခေါင်စာရင်းအစီရင်ခံစာ (ပြည်ထောင်စု): လူဝင်မှုကြီးကြပ်ရေးနှင့် ပြည်သူ့အင်အားဦးစီးဌာန၊ ပြည်ထဲရေးနှင့်သာသနာရေးဝန်ကြီးဌာန၊ ပြည်ထောင်စုဆိုရှယ်လစ်သမ္မတ မြန်မာနိုင်ငံတော်။

၄။ *Overview of the Results of the 2010 Population Census, Population and Households of Japan, 2010:* Statistics Bureau, Ministry of Internal Affairs and Communications, July 2013

၅။ *Principles and Recommendations for Population and Housing Censuses, Series M No 67/Rev. 2;* United Nations (2008)

၆။ *Population, An Introduction to Concepts and Issues,* Tenth Edition, San Diego State University; John R. Weeks (2008)

၇။ *The Methods and Materials of Demography, Condensed Edition;* Shyrock Henry S (1976)

၈။ *Manual for the development of Statistical Information for Disability Programmes and Policies. Statistics Population Groups,* No. 8. Sales No. E. 96.XVII.4, United Nations (1996)

၉။ *Country Report on 2007 Fertility and Reproductive Health Survey,* Department of Population, Ministry of Immigration and Population, Union of Myanmar

၁၀။ *Step-by-Step Guide to the Estimation of Child Mortality,* Department of International Economic and Social Affairs, Population Studies No. 107; United Nations New York 1990

အစီရင်ခံစာများကို အောက်ဖော်ပြပါ
ဝက်ဘ်ဆိုဒ်များတွင် ရယူနိုင်ပါသည်။

www.dop.gov.mm

(သို့မဟုတ်)

<http://myanmar.unfpa.org/census>

