


ព្រះរាជាណាចក្រកម្ពុជា  
ជាតិ សាសនា ព្រះមហាក្សត្រ

ផែនការគ្រប់គ្រងកន្លែងនេសាទសហគមន៍  
អន្លង់វាលព្រលួងលួងចិត្ត

រយៈពេល០៣ ឆ្នាំ ( ២០១៣ - ២០១៥ )

សហគមន៍នេសាទ : អន្លង់វាលព្រលួងលួងចិត្ត  
ភូមិ : អំពិលទឹក  
ឃុំ : កំពង់ចាម  
ស្រុក : សំបូរ  
ខេត្ត : ក្រចេះ





ព្រះរាជាណាចក្រកម្ពុជា  
ជាតិ សាសនា ព្រះមហាក្សត្រ

ផែនការគ្រប់គ្រងកន្លែងនេសាទសហគមន៍  
អង្គជំរាបព្រលួងលួងចិត្ត

រយៈពេល០៣ ឆ្នាំ (២០១៣ - ២០១៥)

សហគមន៍នេសាទ : អង្គជំរាបព្រលួងលួងចិត្ត  
ភូមិ : អំពិលទឹក  
ឃុំ : កំពង់ចាម  
ស្រុក : សំបូរ  
ខេត្ត : ក្រចេះ



**មាតិកា**

**ផែនការគ្រប់គ្រងកន្លែងនេសាទសហគមន៍**

១-ស្ថានភាពទូទៅ..... ១

២-អំពីប្រជាសាស្ត្រនិងសេដ្ឋកិច្ចសង្គម..... ២

    ក- ប្រជាសាស្ត្រ..... ២

    ខ-មុខរបរ..... ២

៣-កន្លែងនេសាទសហគមន៍ និងធនធានដែលមាននៅក្នុងសហគមន៍..... ២

    ក-ទីតាំង..... ២

    ខ-ដែននេសាទ..... ២

    គ-តំបន់ដែលបានបង្កើតកន្លែងអភិរក្ស..... ៣

    ឃ-ធនធានជលផល..... ៣

៤-ការធ្វើនេសាទ..... ៣

    ក-អ្នកនេសាទ..... ៣

    ខ-ឧបករណ៍នេសាទ..... ៣

    គ-ការប៉ាន់ប្រមាណផលចាប់បានប្រចាំឆ្នាំ..... ៤

៥-ផែនការគ្រប់គ្រងសហគមន៍នេសាទ..... ៥

    ក-ទស្សនវិស័យ..... ៥

    ខ-គោលបំណង..... ៥

    គ-ផែនការគ្រប់គ្រងកន្លែងនេសាទសហគមន៍..... ៦

        គ១-ផែនការប្រើប្រាស់ឧបករណ៍នេសាទ..... ៦

        គ២-ផែនការការពារកន្លែងអភិរក្សសហគមន៍..... ៧

        គ៣-ផែនការពង្រឹងការគ្រប់គ្រងសហគមន៍នេសាទ..... ៧

        គ៤-ផែនការប្រជុំគណៈកម្មការ និងក្រុមល្បាត..... ៨

        គ៥-ផែនការចុះល្បាតទប់ស្កាត់បទល្មើសនេសាទ..... ១០

        គ៦-ផែនការផ្សព្វផ្សាយ..... ១១

        គ៧-ផែនការបណ្តុះបណ្តាល..... ១២

        គ៨-ផែនការចំណូលថវិកា..... ១៣


        គ៩-ផែនការកែលំអរផែននេសាទ..... ១៤

        គ១០-ផែនការអភិវឌ្ឍវារីវប្បកម្ម..... ១៤

    ឃ-ផែនការយុទ្ធសាស្ត្រ..... ១៥

-តារាងសង្ខេបផែនការគ្រប់គ្រងកន្លែងនេសាទសហគមន៍រយៈពេល៣ឆ្នាំ..... ១៦

-តារាងកម្មវិធីការងារ..... ២០ ✓



**ផែនការគ្រប់គ្រង  
កន្លែងនេសាទសហគមន៍**

**១-ស្ថានភាពទូទៅ**

សហគមន៍នេសាទអន្លង់វាលព្រលួងលួងចិត្តត្រូវបានបង្កើតឡើងនៅឆ្នាំ ១៩៩៨ ដោយអង្គការ CAA/Oxfam Australia បន្ទាប់មកអង្គការ WWF បានបោះឆ្នោតជ្រើសរើសគណៈកម្មការសហគមន៍នេសាទឡើងវិញ នៅថ្ងៃទី ២៧ ខែមីនា ឆ្នាំ២០១១ និងបានចុះកិច្ចព្រមព្រៀងកន្លែងនេសាទសហគមន៍រវាងខណ្ឌរដ្ឋបាលផលផល និងគណៈកម្មការសហគមន៍ នេសាទនៅថ្ងៃទី៣១ ខែកក្កដា ឆ្នាំ២០១២។

សហគមន៍នេសាទអន្លង់វាលព្រលួងលួងចិត្ត មានទីតាំងស្ថិតនៅក្នុងភូមិអំពិលទឹក ឃុំកំពង់ចាម ស្រុកសំបូរ ខេត្តក្រចេះ ដែលមានសមាជិកសរុបចំនួន ១៤៤ នាក់ ស្រីចំនួន ៦១ នាក់ និងមានគណៈកម្មការចំនួន ៩ នាក់ ស្រីចំនួន ០២ នាក់ ។ ក្នុងនោះចំនួនគ្រួសារសរុប មានចំនួន ២៦២ គ្រួសារ។

កន្លែងមកសហគមន៍នេសាទនេះបានដំណើរការសកម្មភាពសំខាន់ៗរបស់ខ្លួន រួមមាន៖

**១- អង្គការ CAA/Oxfam Australia**

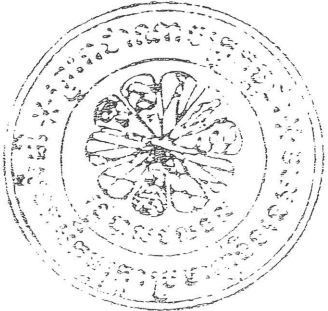
- ដាក់ស្លាកសញ្ញាចំនួន ០៥ ស្លាក។

**២- អង្គការ WWF**

- ជួយរៀបចំការបោះឆ្នោតជ្រើសរើសគណៈកម្មការសហគមន៍នេសាទឡើងវិញ
- បានជួយរៀបចំឯកសារដើម្បីចុះបញ្ជីសហគមន៍នេសាទដូចជា បញ្ជីឈ្មោះសមាជិក ផែនទីសហគមន៍ កិច្ចព្រមព្រៀង បទបញ្ជាផ្ទៃក្នុង ផែនការគ្រប់គ្រងសហគមន៍នេសាទ ។ល។

នៅមុនពេលបង្កើតសហគមន៍នេសាទ តែងតែមានបទល្មើសនេសាទកើតមាននៅក្នុងសហគមន៍នេសាទ និងបណ្តាលឱ្យធនធានផលផលមានការថយចុះជាលំដាប់។ ប៉ុន្តែបន្ទាប់ពីបានបង្កើតសហគមន៍មក គណៈកម្មការសហគមន៍ បានសហការជាមួយប៉ូលីសប៉ូស្តិ អាជ្ញាធរភូមិ ឃុំ ស្រុក ផលផល និងឆ្នាំទន្លេចុះល្បាតនិង បង្ក្រាបបទល្មើសធ្វើឱ្យបទល្មើសនេសាទមានការថយចុះ និងធនធានផលផលមានការកើនឡើងវិញ ។

ទន្ទឹមនឹងនេះ ក៏នៅមានបទល្មើសនេសាទពីអ្នកខាងក្រៅសហគមន៍នេសាទលួចធ្វើនេសាទនៅកន្លែងអភិរក្សជាតិសេសនៅពេលយប់ ។ ដោយសហគមន៍នេសាទមានការខ្វះខាតកាណូត និងប្រេងសម្រាប់ចុះយាមល្បាតឱ្យបានទៀងទាត់ ខ្វះទីស្នាក់ការសម្រាប់បំពេញការងារ ខ្វះសំភារៈសម្រាប់ចុះល្បាត។ ម៉្យាងវិញទៀត គណៈកម្មការសហគមន៍នេសាទពុំទាន់មានសមត្ថភាពគ្រប់គ្រាន់ក្នុងការដឹកនាំសហគមន៍នេសាទ ហើយសមាជិកសហគមន៍នេសាទក៏នៅពុំទាន់មានការយល់ដឹង និងចូលរួមការងារសហគមន៍ឱ្យបានស្របស្រាវជ្រាវដែរ ។





**២-អំពីប្រជាសាស្ត្រ និងសេដ្ឋកិច្ចសង្គម**

**ក-ប្រជាសាស្ត្រ**

- ចំនួនប្រជាពលរដ្ឋសរុបនៅក្នុងសហគមន៍មានចំនួន ១,២២០ នាក់ ប្រុសចំនួន ៦០៦ នាក់ ស្រី ៦១៤ នាក់ ក្នុងនោះជនជាតិខ្មែរ១០០%
- ចំនួនស្ត្រីមេម៉ាយក្នុងសហគមន៍នេសាទមាន ២៤ នាក់
- ចំនួនជនពិការក្នុងសហគមន៍នេសាទមាន ៣ នាក់ ស្រី ២ នាក់
- ចំនួនចាស់ជរាក្នុងសហគមន៍នេសាទមាន ០១ នាក់ ស្រី ០០ នាក់
- ចំនួនកុមារកំព្រាក្នុងសហគមន៍នេសាទមាន ០២ នាក់ ស្រី ០១ នាក់
- ចំនួនអ្នកមានជំងឺរ៉ាំរ៉ៃក្នុងសហគមន៍នេសាទមាន ០១ នាក់ ស្រី ០០ នាក់
- ប្រជាពលរដ្ឋក្នុងសហគមន៍នេសាទជាអ្នកកាន់សាសនាព្រះពុទ្ធ ១០០%
- ក្នុងចំណោមសមាជិកគ្រួសារនៃសមាជិកសហគមន៍នេសាទទាំងអស់អ្នកមិនចេះអក្សរមានចំនួន ២៦៦ នាក់ ស្រី ១៣២ នាក់ កំរិតថ្នាក់បឋមសិក្សាចំនួន ២២៦ នាក់ ស្រី ១០៧ នាក់ មធ្យមសិក្សា ៥៦ នាក់ ស្រី ៣១ នាក់ និងកំរិតថ្នាក់ឧត្តមសិក្សា ០០ នាក់ ស្រី ០០ នាក់ ។

**ខ-មុខរបរ**

- មុខរបរសំខាន់ៗរបស់ប្រជាពលរដ្ឋក្នុងសហគមន៍នេះរួមមាន៖
- ធ្វើស្រែស្បែកចំនួន ២៦២ គ្រួសារ ទំហំ ៤៤ ហិកតា (៩០%)
  - ធ្វើនេសាទជាលក្ខណៈគ្រួសារ ចំនួន ១៨០ គ្រួសារ (៧០%)
  - ធ្វើចំការចំនួន ១៨០ គ្រួសារ ទំហំ ៦៧ ហិកតា( ដាំដំឡូង ៣០% , សណ្តែក ៧០ %)
  - ធ្វើជាងផ្ទះចំនួន ០២ គ្រួសារ
  - សិប្បកម្មចំនួន ០១ គ្រួសារ
  - លក់ដូរចំនួន ០៩ គ្រួសារ

**៣-កន្លែងនេសាទសហគមន៍ និងធនធានដែលមាននៅក្នុងនេសាទសហគមន៍**

**ក-ទីតាំង**

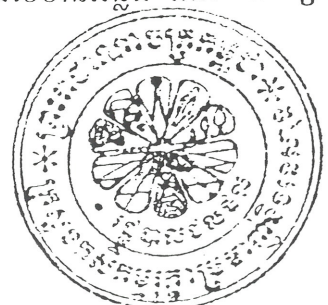
កន្លែងនេសាទសហគមន៍អន្លង់វាលព្រលួងលួងចិត្តស្ថិតនៅតាមដងទន្លេមេគង្គលើ មានទំហំ ៥៧១,៨៧ ហិកតា និងមាននិយាមការដូច មានចែងនៅក្នុងកិច្ចព្រមព្រៀង។

មានព្រំប្រទល់៖

- ខាងជើងទល់នឹងភូមិអូរក្រសាំង ឃុំបឹងពារ
- ខាងត្បូងទល់នឹងភូមិកំពង់ក្របី
- ខាងកើតទល់នឹងភូមិអំពិលទឹក
- ខាងលិចទល់នឹងភូមិអាជេន។

**ខ-ដែននេសាទ**

កន្លែងនេសាទសហគមន៍អន្លង់វាលព្រលួងលួងចិត្ត ស្ថិតនៅតាមដងទន្លេមេគង្គ ដែលមានអន្លង់ កោះ និងព្រៃ



ដុះរាយនៅតាមមាត់ច្រាំងទន្លេ និងនៅតាមកោះ ។

**គ-តំបន់ដែលបានបង្កើតកន្លែងអភិរក្ស**

- អន្លង់អភិរក្សខ្សាច់ស្វាយ ទំហំ ៨,៩៦ ហិកតា
- អន្លង់អភិរក្សតាម៉ាវ ទំហំ ៨,៨៥ ហិកតា
- អន្លង់អភិរក្សវាលព្រលួង ទំហំ ៣១,៧២ ហិកតា។

**ឃ-ធនធានជលផល**

**- ប្រភេទត្រី:**

ត្រីក្អែកពូក ក្អែកថ្ម ក្អែកបាយ ប៉ារ៉ាមុខពីរ ខ្សា ទ្រនេល ឆ្កែង ត្រសក់ ឆ្កោក ពោរ កែ ប្រា ប្រាកណ្តុរ អំបូង ឆ្ការ ចង្កែង ឆ្កិន កាហៃ ក្តី ក្រាយ ស្លាត រមាស ដំរី កែស ក្លាំងហាយ ស្លក់ សណ្តាយ ចេកទុំ កញ្ចុះ រៀល ផ្ទុក់ កន្ទួនដី កំបុតច្រមុះ ព្រួល ព្រលួង សារិកាកែវ ត្រំ អណ្តែង រឹស ក្រាញ់ រាជ គល់រាំង គល់ព្រិច ស្លឹកឫស្សី ចង្វារ បំបែល ផ្សោត ល្វិច កន្ទាយ ក្រពើ អណ្តើក ពស់ត្រី ពស់ព្រលិត អន្ទង់ ខ្លឹង ឆ្លូញ ផ្ទោង ក្រពាត់ កន្រ្តងប្រេង ត្រីខ្លា ត្រចៀកដំរី អណ្តាតឆ្កែ ពុកមាត់ឆ្មា ប្រម៉ា ស្តង់ ក្រុស កញ្ជ្រក កំភ្លាញ ចុក បង្កង កំពិស កង្កែប ខ្មាន់ គប្រា កន្រ្តប់ ខ្សាន ខ្យង ខ្មៅ ។

**- ប្រភេទព្រៃលិចទឹក:**

ដើមត្រស់ រាំង ឃ្លើ រៃ អណ្តែង អញ្ចែង អញ្ចៃ កុល ល្វា ធ្មា ព្រីងទឹក ទន្លា បបុស លាជផ្ទុះ កញ្ជ្រឹង ផ្តៅ មាន់ទឹក សណ្តាន់ ក្រពៅ ជ្រោយ អញ្ចាញ បន្លាយុន សំរក ថ្មង ។

**៤-ការធ្វើនេសាទ**

**ក-អ្នកនេសាទ**

- អ្នកនេសាទជាសមាជិកសហគមន៍ ចំនួន ១៤៤ នាក់ ស្រី ៦១ នាក់។
- អ្នកនេសាទមិនមែនជាសមាជិកសហគមន៍នេសាទនៅក្នុងសហគមន៍មានចំនួន ៤១៧ នាក់ ស្រី ១២៥ នាក់។
- ប៉ាន់ស្មានអ្នកនេសាទមិនមែនជាសមាជិកដែលមកពីខាងក្រៅសហគមន៍មានចំនួន ៣៩ នាក់ ស្រី ១៥ នាក់។

**ខ.ឧបករណ៍នេសាទ**

-ឧបករណ៍នេសាទ និងទូកកាណូតរបស់សមាជិកសហគមន៍នេសាទ

ប្រភេទ ឧបករណ៍	ឯកតា	ចំនួន	ទំហំ/ប្រវែង	រដូវប្រើប្រាស់ឧបករណ៍ (ខែ...ដល់ខែ...)
សំណាញ់	វង់	៣៥	ប្រវែង ៥ ម ក្រឡា ០,០២៥ ម	មករា ដល់ មិថុនា
បង្កើ	ថ្លៃ	៧៥	ថ្លៃលេខ ៥-១៧	មិថុនា ដល់ ធ្នូ





លប	លប	២០	មុខ ១,២ ម បណ្តោយ ២ ម	មិថុនា ដល់ ធ្នូ
ចាន់	ចាន់	១០	មុខ ០,៤ ម កម្ពស់ ១,៥ ម	មិថុនា ដល់ ធ្នូ
មង	ដៃ (៤០ម៉ែត្រ)	៦០	ក្រឡា ០,០២៥ ម-០,០៥០ ម	មករា ដល់ ធ្នូ
សន្ទូចរនង	សាង(១០០ផ្ទៃ)	១០០	ផ្ទៃលេខ ៩-១២	មករា ដល់ ធ្នូ

ប្រភេទទូក កាណូត	ចំនួន	ចំណុះ	កំលាំងសេះ
ទូកចែវ	១៥ ទូក	៥០០-១០០០ គីឡូក្រាម	
ទូកមានម៉ាស៊ីន	៧០ គ្រឿង	៥០០-១០០០ គីឡូក្រាម	៥ សេះ - ៧ សេះ

-ឧបករណ៍នេសាទ និងទូកកាណូតរបស់អ្នក មិនមែនជាសមាជិកសហគមន៍ដែលមកពីខាងក្រៅសហគមន៍នេសាទ

ប្រភេទ ឧបករណ៍	ឯកតា	ចំនួន	ទំហំ/ប្រវែង	រដូវប្រើប្រាស់ឧបករណ៍ (ខែ...ដល់ខែ...)
សន្ទូចរនង	សាង(១០០ផ្ទៃ)	៣០	ផ្ទៃលេខ ១២	មករា ដល់ ធ្នូ
មង	ដៃ (៥០ម៉ែត្រ)	២៥	ក្រឡា ០,១៤ ម-០,១៥ ម	មករា ដល់ ធ្នូ
ប៉ោង	ប៉ោង	៨១	មុខ ០,៦ ម កម្ពស់ ១៨ ម	មិថុនា ដល់ ធ្នូ

ប្រភេទទូក កាណូត	ចំនួន	ចំណុះ	កំលាំងសេះ
ទូកមានម៉ាស៊ីន	១៣ គ្រឿង	៥០០-១០០០ គីឡូក្រាម	៥ សេះ - ៧ សេះ

គ-ការប៉ាន់ប្រមាណផលចាប់បានប្រចាំឆ្នាំ

ប្រភេទផលនេសាទ	បរិមាណផលនេសាទចាប់បានគិតជាមធ្យមប្រចាំគ្រួសារ(គិតជាគីឡូក្រាម)		
	រដូវប្រាំង	រដូវវស្សា	សរុបប្រចាំឆ្នាំ
ត្រី	៧២ គីឡូក្រាម	៥០ គីឡូក្រាម	១២២ គីឡូក្រាម



គ-ផែនការគ្រប់គ្រងកន្លែងនេសាទសហគមន៍

គ១-ផែនការប្រើប្រាស់ឧបករណ៍នេសាទ

ផែនការប្រើប្រាស់ឧបករណ៍នេសាទនៅក្នុងកន្លែងនេសាទសហគមន៍ គឺរៀបចំឡើងដោយគិតគូរអំពីប្រភេទ ដែននេសាទ ប្រភេទ ទំហំ ប្រវែង និងចំនួនឧបករណ៍នេសាទ ចំនួនអ្នកនេសាទ និងរដូវនេសាទ។

គោលបំណង: - ដើម្បីកំណត់ចំនួនឧបករណ៍នេសាទក្នុងសហគមន៍ឱ្យបានសមស្រប ជៀសវាងការធ្វើនេសាទហួសកម្រិតជលស្តុក ។

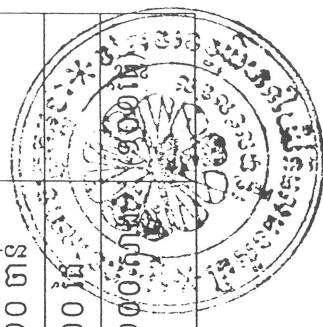
- ដើម្បីឱ្យសមាជិកសហគមន៍នេសាទ និងអ្នកនេសាទមកពីក្រៅសហគមន៍ធ្វើនេសាទទៅតាមប្រភេទឧបករណ៍នេសាទ ទីតាំង និងពេលវេលានេសាទ

ផលរំពឹងទុក: - ត្រឹមពេជ និងសត្វផ្សេងៗត្រូវបានការពារ និងមានការកើនឡើងនៅក្នុងសហគមន៍។

- ការនេសាទនៅកន្លែងអភិរក្ស និងឧបករណ៍នេសាទខុសច្បាប់ត្រូវបានហាមឃាត់។

ផែនការប្រើប្រាស់ឧបករណ៍នេសាទនៅក្នុងកន្លែងនេសាទសហគមន៍ត្រូវបានរៀបចំឡើងដូចខាងក្រោម ៖

ឈ្មោះ/ទីតាំងកន្លែងនេសាទ	សកម្មភាព	គម្រោងថវិកា(\$)	ពេលវេលាធ្វើនេសាទ	ឧបករណ៍នេសាទអនុញ្ញាតឱ្យប្រើ		ផ្សេង
				ប្រភេទ	ទំហំ/ប្រវែង	
នៅតាមដងទន្លេមេគង្គនៅខាងក្រៅអន្លង់អភិរក្សសហគមន៍	១.១-ផ្សព្វផ្សាយពីប្រភេទឧបករណ៍នេសាទដែលអនុញ្ញាត ទំហំ ពេលវេលានិងទីកន្លែងនេសាទនិងប្រភេទឧបករណ៍នេសាទហាមឃាត់ ១.២-ដាក់បង្ហាញស្លាកសញ្ញាពីប្រភេទឧបករណ៍នេសាទ ១.៣-ចុះត្រួតពិនិត្យការធ្វើនេសាទគ្រប់ប្រភេទ	២០០\$ ក្នុង១ឆ្នាំ	មករាដល់មិថុនា មិថុនា ដល់ ធ្នូ	សំណាញ់	ប្រវែង ៥ ម ក្រឡា ០,០២៥ ម	៣៥ វង់
				បង្កើ	ផ្ទៃលេខ ៥-១៧	៧៥ សាង
				លប	មុខ ១,២ ម បណ្តោយ ២ ម	២០ លប
				ចាន់	មុខ ០,៤ ម កម្ពស់ ១,៥ ម	១០ ចាន់
				មង	ក្រឡា ០,០២៥ ម-០,០៥០ ម	៦០ ជើ
		សន្ទុះចរនដ	ផ្ទៃលេខ ៩-១២	១០០ សាង		





**គ២-ផែនការការពារកន្លែងអភិរក្សសហគមន៍**

- គោលបំណង: - ដើម្បីបង្ហាញអ្នកនេសាទក្នុងសហគមន៍ និងក្រៅសហគមន៍ឱ្យបានដឹងពីទីតាំងកន្លែងអភិរក្សត្រីមេពូជ និងអភិរក្សសត្វផ្សេងៗ
- ដើម្បីការពារត្រីមេពូជ និងសត្វផ្សេងៗនៅក្នុងសហគមន៍។
- ជំហរពឹងទុក: - ត្រីមេពូជ និងសត្វផ្សេងៗត្រូវបានការពារ និងមានការកើនឡើងនៅក្នុងសហគមន៍។
- ការនេសាទនៅកន្លែងអភិរក្សត្រូវបានហាមឃាត់។

**ផែនការការពារកន្លែងអភិរក្សសហគមន៍ត្រូវបានរៀបចំដូចខាងក្រោម:**

ឈ្មោះដែន នេសាទ	ទំហំ (ហិ.ត)	សកម្មភាព	គម្រោង ថវិកា(\$)	ថ្ងៃ ខែ ឆ្នាំ ចាប់ផ្តើម	ថ្ងៃ ខែ ឆ្នាំ បញ្ចប់	ផ្សេងៗ
អន្លង់អភិរក្សខ្យង់ស្វាយ	៨,៩៦	២.១-ស្លាកសញ្ញាសំគាល់កន្លែងអភិរក្សចំនួន ៥	៥០០	០១.០១.២០១៣	៣០.០៦.២០១៣	
អន្លង់អភិរក្សតាម៉ាវ	៨,៨៥	ស្លាក	៤០០	០១.០២.២០១៣	៣០.០២.២០១៣	
អន្លង់អភិរក្សវាលព្រលួង	៣១,៧២	២.២-បោះបង្គោលព្រំប្រទល់សហគមន៍ចំនួន ៤ បង្គោល	២.០០០	០១.១២.២០១៣	៣០.១២.២០១៣	
		២.៣-ដាក់លូស៊ីម៉ង់ចំនួន ៤០ លូ				

**គ៣-ផែនការពង្រឹងការគ្រប់គ្រងសហគមន៍នេសាទ**

- គោលបំណង: - ដើម្បីឱ្យគណៈកម្មការ និងក្រុមល្អិតសហគមន៍នេសាទមានឧបករណ៍ សំភារៈគ្រប់គ្រាន់ក្នុងការចុះល្បាត និងទប់ស្កាត់បទល្មើសនេសាទអ្នកប្រកេទ។
- ដើម្បីឱ្យសហគមន៍នេសាទមានទីស្នាក់ការដើម្បីធ្វើការងារដ្ឋបាល ប្រជុំការងារ ការទំនាក់ទំនង និងរក្សាទុកសំភារៈ និងឯកសារគណនេយ្យ។
- ជំហរពឹងទុក: - គណៈកម្មការ និងក្រុមល្អិតសហគមន៍នេសាទអាចអនុវត្តការងារប្រកបដោយប្រសិទ្ធភាពខ្ពស់។



- សហគមន៍នេសាទមានទីស្នាក់ការសម្រាប់ទំនាក់ទំនងការងារ និងប្រចាំការ។

**ផែនការពង្រឹងការគ្រប់គ្រងសហគមន៍នេសាទត្រូវបានរៀបចំដូចខាងក្រោម:**

សកម្មភាព	តម្រូវការសំភារៈ	ចំនួន	គម្រោងថវិកា(\$)	ថ្ងៃ ខែ ឆ្នាំចាប់ផ្តើម	ថ្ងៃ ខែ ឆ្នាំបញ្ចប់	ផ្សេងៗ
៣.១-ពង្រឹងការងារល្អិតក្នុងសហគមន៍	អាវពោង	១០ អាវ	១.៥០០			
	អាវភ្លៀង	១០ អាវ				
	ភ្លើងហ្វូដាក់តាមកាល្យាត	២				
	វិទ្យុទាក់ទង	៣		០១.០១.២០១៣	៣០.០១.២០១៣	
	អាគុយ	១				
	ឯកសណ្ឋាននិងមួកសម្រាប់ល្អិត	២០				
	ម៉ាស៊ីនថត	១				
អង្រែង	២០					
៣.២-សាងសង់ទីស្នាក់ការសហគមន៍	ទីស្នាក់ការទំហំ ៤មX៦ម	១	២.០០០	០១.១២.២០១៣	៣០.១២.២០១៣	
៣.៣-កាល្យាតម៉ាស៊ីន ១៣ សេ:	ទូកទំហំ ៩ ម X ០,៨ ម	១	១,២០០	០១.០១.២០១៣	៣០.០១.២០១៣	

**គ៤-ផែនការប្រជុំគណៈកម្មការ និងក្រុមល្អិត**

គោលបំណង: - ដើម្បីឱ្យគណៈកម្មការ និងក្រុមល្អិតសហគមន៍នេសាទ ប្រជុំបូកសរុបលទ្ធផលដែលបានអនុវត្ត លើកបញ្ហាផ្សេងៗដែលបានជួបប្រទះ

អនុវត្តបន្ត ។

- ធ្វើរបាយការណ៍ពីលទ្ធផលការងារ ការលំបាក ការងាយស្រួល ទៅអាជ្ញាធរឃុំ ស្រុក ខណ្ឌរដ្ឋបាលជលផលដើម្បីជួយដោះស្រាយ

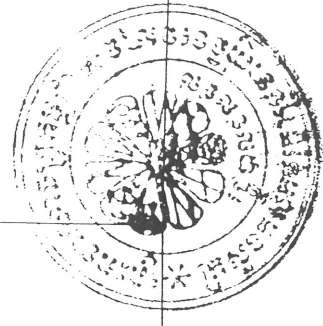




- ផលវិធានទុក:
- សហគមន៍នេសាទអាចដំណើរការគ្រប់គ្រងមានប្រសិទ្ធភាព ។
  - បញ្ហាលំបាកផ្សេងៗដែលកើតមាននៅក្នុងសហគមន៍នេសាទត្រូវបានដោះស្រាយ និងលើកទិសដៅអន្តរាគមន៍ទៅថ្ងៃមុខបន្ត ។

**ផែនការប្រជុំគណៈកម្មការ និងក្រុមល្អិតត្រូវបានរៀបចំដូចខាងក្រោម:**

សកម្មភាព	អ្នកចូលរួម	គម្រោង ថវិកា(\$)	ថ្ងៃ ខែ ឆ្នាំ ចាប់ផ្តើម	ថ្ងៃ ខែ ឆ្នាំ បញ្ចប់	ផ្សេងៗ
៤.១-ប្រជុំប្រចាំខែរបស់គណៈកម្មការ សហគមន៍	-គណៈកម្មការសហគមន៍នេសាទ -ក្រុមល្អិតសហគមន៍ -ប៉ូលីសប៉ុស្តិ៍ -ឆ្នាំទន្លេ	៣៥\$/ខែ ១ឆ្នាំ=៣៥X១២= ៤២០\$	២៤.០១.២០១៣	២៤.១២.២០១៥	ប្រជុំរៀងរាល់ខែ រយៈពេល ៣ ឆ្នាំ
៤.២-រៀបចំមហាសន្និបាតសហគមន៍ នេសាទប្រចាំឆ្នាំ	-គណៈកម្មការសហគមន៍នេសាទ -ក្រុមល្អិតសហគមន៍ -ប៉ូលីសប៉ុស្តិ៍ -ឆ្នាំទន្លេ -សមាជិកសហគមន៍ -អាជ្ញាធរមូលដ្ឋាន -រដ្ឋបាលជលផល	៦០០ ក្នុង១ឆ្នាំ	១២.១២.២០១៣	១២.១២.២០១៥	មួយឆ្នាំម្តង
៤.៣-រៀបចំផែនការគ្រប់គ្រងឡើងវិញ	-គណៈកម្មការសហគមន៍នេសាទ -ក្រុមល្អិតសហគមន៍ -ប៉ូលីសប៉ុស្តិ៍ -ឆ្នាំទន្លេ	៥០០ក្នុង១ឆ្នាំ	២៥.១២.២០១៣	៣០.១២.២០១៥	៣ឆ្នាំម្តង



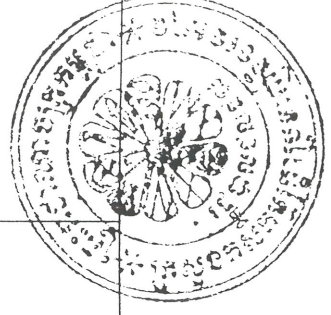
	- សមាជិកសហគមន៍			
	-អាជ្ញាធរមូលដ្ឋាន			
	-រដ្ឋបាលជលផល			

**គ៤-ផែនការចុះល្អិតចាប់ស្តាប់បទល្មើសនេសាទ**

- គោលបំណង:**
- ដើម្បីចាប់ស្តាប់ និងបង្ក្រាបបទល្មើសនេសាទក្នុងសហគមន៍ឱ្យមានប្រសិទ្ធភាព ។
  - សហគមន៍នេសាទមានមធ្យោបាយសម្រាប់ចាប់ស្តាប់បទល្មើស ។
- ផលរំពឹងទុក:**
- សហគមន៍នេសាទមានការយោមល្អិតទៀងទាត់។
  - បទល្មើសនេសាទនៅក្នុងសហគមន៍ត្រូវបានថយចុះ ។

**ផែនការចុះទប់ស្កាត់បទល្មើសនេសាទត្រូវបានរៀបចំដូចខាងក្រោម:**

សកម្មភាព	តម្រូវការសំភារៈ	គម្រោងថវិកា(៛)	អ្នកចូលរួម	ថ្ងៃ ខែ ឆ្នាំចាប់ផ្តើម	ថ្ងៃ ខែ ឆ្នាំបញ្ចប់	ផ្សេងៗ
៥.១-ចុះល្អិតចំនួន ១០ ដង ក្នុង ១ ខែនៅរដូវប្រាំង (១០ ដងx៤ ខែx៤ លីត្រ=៣២០លីត្រ)	<ul style="list-style-type: none"> <li>- ប្រេងសាំងចំនួន ៣២០ លីត្រ</li> <li>- ប្រេងម៉ាស៊ីន ចំនួន ៤ លីត្រ</li> </ul>	៤២០	<ul style="list-style-type: none"> <li>-គណៈកម្មការសហគមន៍នេសាទ</li> <li>-ក្រុមល្អិតសហគមន៍</li> <li>- ប៉ូលីសប៉ូស្ត</li> <li>- ឃុំទន្លេ</li> </ul>	០១.០៥.២០១៣	៣០.០៩.២០១៣	ល្អិតរៀងរាល់ឆ្នាំ រយៈពេល ៣ ឆ្នាំ



៥.២-ចុះល្អិតចំនួន ៥ ដងក្នុង១ ខែ នៅរដូវវស្សា (៥ ដងx៤ ខែx៤ លីត្រ=៨០ លីត្រ)	- ប្រេងសាំងចំនួន ៨០ លីត្រ - ប្រេងម៉ាស៊ីន ចំនួន ៤ លីត្រ	១១០	០១.១០.២០១៣	៣០.០៤.២០១៤	ល្អិតរៀងរាល់ឆ្នាំ រយៈពេល ៣ ឆ្នាំ
--	---	-----	------------	------------	----------------------------------

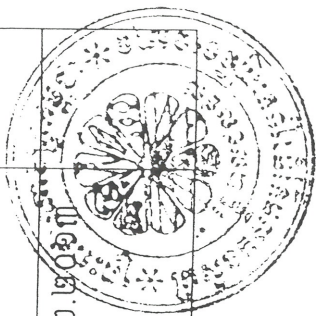
**គ៦-ផែនការផ្សព្វផ្សាយ**

គោលបំណង: ដើម្បីឱ្យសមាជិកសហគមន៍នេសាទ អ្នកមិនមែនជាសមាជិកសហគមន៍នេសាទ អាជ្ញាធរមូលដ្ឋានយល់ដឹងពីឯកសារផ្សេងៗ របស់សហគមន៍ និង ប្រកាស អនុក្រឹត្យ និងច្បាប់ផ្សេងដែលពាក់ព័ន្ធនឹងសហគមន៍នេសាទ។

ផលរំពឹងទុក: សមាជិកសហគមន៍នេសាទ អ្នកមិនមែនជាសមាជិកសហគមន៍នេសាទ អាជ្ញាធរមូលដ្ឋានយល់ដឹងហើយចូលរួមគាំទ្រ និងអនុវត្តឱ្យមាន ប្រសិទ្ធភាព។

**ផែនការផ្សព្វផ្សាយច្បាប់ជលលត្រូវបានរៀបចំឡើងដូចខាងក្រោម :**

សកម្មភាព	តម្រូវការ	គម្រោង ថវិកា(\$)	អ្នកចូលរួម	ថ្ងៃ ខែ ឆ្នាំ ចាប់ផ្តើម	ថ្ងៃ ខែ ឆ្នាំ បញ្ចប់	ផ្សេងៗ
៦.១-ផ្សព្វផ្សាយអំពីលក្ខន្តិកៈ និងបទបញ្ជា ផ្ទៃក្នុងសហគមន៍នេសាទ	-ឯកសារផ្សព្វផ្សាយ -គ្រូបង្គោល	៣៥០\$	គណៈកម្មការ អាជ្ញាធរមូលដ្ឋាន ជំនាញជលជល	០១.០១.២០១៣	០១.០២.២០១៣	
៦.២-ផ្សព្វផ្សាយអំពីកិច្ចព្រមព្រៀង ប្រកាស ស្តីពីការចុះបញ្ជីសហគមន៍នេសាទនិងផែនទី កន្លែងនេសាទសហគមន៍		៣៥០\$	សមាជិកសហគមន៍ នេសាទ	០១.០១.២០១៣	០១.០២.២០១៣	





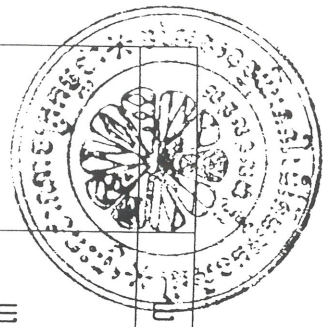
៦.៣-ផ្សព្វផ្សាយអំពីផែនការគ្រប់គ្រងកន្លែង នេសាទសហគមន៍	៣៥០\$	០១.០១.២០១៣	០១.០២.២០១៣
	៣៥០\$		
	៣៥០\$		
	៣៥០\$		
៦.៤-ផ្សព្វផ្សាយអំពីច្បាប់ស្តីពីផលជល និង ប្រកាសពាក់ព័ន្ធផ្សេងៗ	៣៥០\$	០១.១២.២០១៣	៣០.១២.២០១៣
៦.៥-ផ្សព្វផ្សាយអំពីអនុក្រឹត្យតំបន់គ្រប់គ្រង និងការពារសត្វផ្សោត និងបរិស្ថាន	៣៥០\$	០១.១២.២០១៣	៣០.១២.២០១៣
៦.៦-ផ្សព្វផ្សាយជ្រើសរើសអ្នកចូលជាមេដឹក សហគមន៍នេសាទ	៣៥០\$	០១.១២.២០១៣	៣០.១.២០១៣

**គ៧-ផែនការបណ្តុះបណ្តាល**

គោលបំណង: ផ្តល់ចំណេះដឹងពីការងាររដ្ឋបាល ការងារធ្វើផែនការ ការងារដឹកនាំ និងនីតិវិធីកសាងឯកសារនានាដល់គណៈកម្មការសហគមន៍នេសាទ។  
លទ្ធផលរំពឹងទុក: គណៈកម្មការសហគមន៍នេសាទមានសមត្ថភាពក្នុងការដឹកនាំ ការគ្រប់គ្រង និងការកសាងឯកសារសំណុំរៀងបទល្មើសផលជល។

**ផែនការផ្សព្វផ្សាយច្បាប់ផលជលត្រូវបានរៀបចំឡើងដូចខាងក្រោម :**

សកម្មភាព	តម្រូវការ	គម្រោង ថវិកា(\$)	អ្នកចូលរួម	ថ្ងៃ ខែ ឆ្នាំ ចាប់ផ្តើម	ថ្ងៃ ខែ ឆ្នាំ បញ្ចប់	ផ្សេងៗ
៧.១-បណ្តុះបណ្តាលអំពីរបៀបសរសេរ កំណត់ហេតុ និងរបាយការណ៍	-ឯកសារបណ្តុះ បណ្តាល	៣៥០\$	គណៈកម្មការ អាជ្ញាធរមូលដ្ឋាន	០១.០១.២០១៣	០១.០២.២០១៣	
	-គ្រូបណ្តុះ បណ្តាល	៣៥០\$	ក្រុមល្អិត	០១.០១.២០១៣	០១.០២.២០១៣	
៧.២-បណ្តុះបណ្តាលអំពីការធ្វើផែនការ សកម្មភាពការងារ		៣៥០\$		០១.០១.២០១៣	៣០.១២.២០១៣	
៧.៣-បណ្តុះបណ្តាលអំពីភាពជាអ្នកដឹកនាំ		៣៥០\$		០១.០១.២០១៣	៣០.១២.២០១៣	




៧.៤-បណ្តុះបណ្តាលអំពីការតាមដាន និង វិភាគគុណភាពទឹក	៣៥០\$	០១.១២.២០១៣	៣០.១២.២០១៣
៧.៥-បណ្តុះបណ្តាលអំពីនីតិវិធី និងការកសាង សំណុំរឿងបទល្មើសជនលួចលបបម	៣៥០\$	០១.១២.២០១៣	៣០.១២.២០១៣

**គ៨-ផែនការចំណូលថវិកា**

គោលបំណង: ដើម្បីប្រមូលថវិកាពីសមាជិកមកប្រើប្រាស់សម្រាប់ការងារគ្រប់គ្រងសហគមន៍។  
 លទ្ធផលរំពឹងទុក: សហគមន៍នេសាទនឹងមានថវិកាមកទ្រទ្រង់ការងារគ្រប់គ្រងសហគមន៍នេសាទ។

**ផែនការចំណូលថវិកាត្រូវបានរៀបចំឡើងដូចខាងក្រោម :**

ប្រភេទប្រាក់ចំណូល	សកម្មភាព	ថ្ងៃខែឆ្នាំ ចាប់ផ្តើម	ថ្ងៃខែឆ្នាំ ចប់បញ្ចប់	ចំណូលសរុប	ផ្សេងៗ
៨.១-ភាគទានពីសមាជិកសហគមន៍ នេសាទដែលទើបនឹងចូលថ្មី	ប្រមូលភាគទានពីសមាជិកដែលចូលថ្មី	០១.០១.២០១៣	០១.១២.២០១៥	១០០.០០០រៀល	១.០០០ រៀល/នាក់
៨.២-ភាគទានរបស់សមាជិកសហគមន៍នេសាទប្រចាំឆ្នាំ	ប្រមូលភាគទានប្រចាំពីសមាជិក	០១.០១.២០១៣	០១.១២.២០១៥	៣៤២.០០០ រៀល	១.០០០ រៀល/នាក់ រយៈពេល៣ឆ្នាំ



គនៈផែនការកែលំអរជននេសាទ

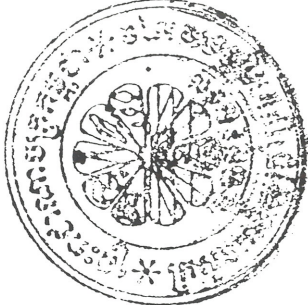
សំគាល់: ដោយកន្លែងនេសាទសហគមន៍ស្ថិតនៅតាមដងទន្លេមេគង្គពុំមានផែនការត្រូវកែលំអរឡើយ ។

ឈ្មោះជននេសាទ	ទំហំ(ហត.ត)	ទំហំដែលត្រូវកែលំអរ	សកម្មភាព	ថ្ងៃ ខែ ឆ្នាំចាប់ផ្តើម	ថ្ងៃ ខែ ឆ្នាំបញ្ចប់	ផ្សេងៗ

គ១០-ផែនការអភិវឌ្ឍន៍វារីវប្បកម្ម

កំណត់សំគាល់: ទីតាំងសហគមន៍ស្ថិតនៅក្នុងតំបន់ស្នួលទី៣ ក្នុងឃុំកំពង់ចាម ដែលកំណត់ដោយអនុក្រឹត្យលេខ ១៥៥ អនក្រ.បក ចុះថ្ងៃទី ២៥ ខែ កញ្ញា ឆ្នាំ ២០១២ ស្តីពីការបង្កើតតំបន់គ្រប់គ្រង និងការពារសេដ្ឋកិច្ចសេដ្ឋកិច្ច ពុំអនុញ្ញាតឱ្យធ្វើ វារីវប្បកម្មបែប ឬសិង្ហក្នុងតំបន់ស្នួលនៅរដូវប្រាំង ម៉្យាងវិញទៀតនៅតំបន់នេះ ជាប្រភេទដីមិនគត់ទឹកនៅរដូវប្រាំង ។

ប្រភេទវារីវប្បកម្ម	ចំនួន	ប្រភេទកូនត្រីពូជ	បរិមាណកូនត្រី	ខែ/ឆ្នាំ	
				ចាប់ផ្តើម	ប្រមូលផល





**ឃ.យុទ្ធសាស្ត្រ**

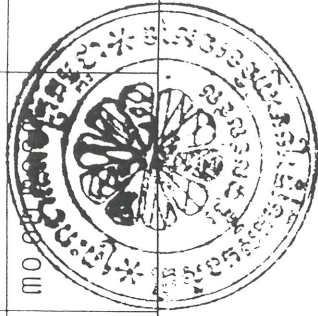
ដើម្បីអនុវត្តផែនការឱ្យទទួលបានជោគជ័យ យុទ្ធសាស្ត្រមួយចំនួនត្រូវបានរៀបចំដូចខាងក្រោម :

- បង្កើតគណៈកម្មការសម្រាប់អនុវត្តតាមដាន ត្រួតពិនិត្យ និងវាយតម្លៃការអនុវត្តផែនការរួមមាន: សមាជិកគណៈកម្មការសហគមន៍នេសាទចាស់ទុំ ដែលមានបទពិសោធន៍ និងចំណេះដឹងល្អៗជាពិសេសបញ្ហានេសាទ
- ស្នើសុំជំនួយបច្ចេកទេសពីរដ្ឋបាលដែលផលមានសមត្ថកិច្ច ដើម្បីជួយផ្តល់យោបល់ចំពោះផែនការណា ដែលទាក់ទងនឹងបច្ចេកទេសផលជលដូចជាការធ្វើផែនការកន្លែងអភិរក្សមេពូជត្រី ការរៀបចំកន្លែង អភិរក្ស ព្រៃលិចទឹក កន្លែងអភិរក្សជីវៈចម្រុះ ការស្តារព្រែក ការកំណត់ឧបករណ៍នេសាទ ការចិញ្ចឹមត្រី ការរកថវិកាទ្រទ្រង់ជាដើម
- រៀបចំយុទ្ធសាស្ត្រទំនាក់ទំនងជាមួយស្ថាប័នជំនាញ អង្គការនានា គម្រោង និងម្ចាស់ជំនួយដើម្បីទទួលបានការឧបត្ថម្ភគាំទ្រ និងថវិកាសម្រាប់ដំណើរការអនុវត្តផែនការ
- រៀបចំផែនការអនុវត្តផែនការតាមដំណាក់កាលនិមួយៗដោយដាក់លាក់ និងផែនការសកម្មភាពប្រចាំឆ្នាំ
- ទាក់ទងជាមួយរដ្ឋបាលដែលដើម្បីសុំការគាំទ្រថវិកា និងជួយរកដៃគូសម្រាប់ទ្រទ្រង់ផែនការគ្រប់គ្រងសហគមន៍នេសាទ
- ផ្សព្វផ្សាយផែនការគ្រប់គ្រងកន្លែងនេសាទសហគមន៍ដល់សមាជិកសហគមន៍នេសាទ និងអ្នកពាក់ព័ន្ធសំខាន់ៗដើម្បីជម្រុញការចូលរួម និងគាំទ្រដល់ការអនុវត្តផែនការគ្រប់គ្រងនេះ
- កៀងគរការចូលរួមចំណែករបស់សមាជិកសហគមន៍នេសាទ
- រៀបចំវិធានការណ៍ចំពោះអ្នកនេសាទមកពីខាងក្រៅសហគមន៍
- ពង្រឹងសមត្ថភាពបច្ចេកទេស និង គ្រប់គ្រងរបស់គណៈកម្មការសហគមន៍នេសាទ
- ចងក្រងក្រុមអ្នកនេសាទទៅតាមប្រភេទឧបករណ៍នេសាទ ដើម្បីចូលរួមអនុវត្តផែនការ
- បញ្ចូលផែនការគ្រប់គ្រងសហគមន៍នេសាទទៅក្នុងផែនការអភិវឌ្ឍន៍សង្គម សង្គាត់។

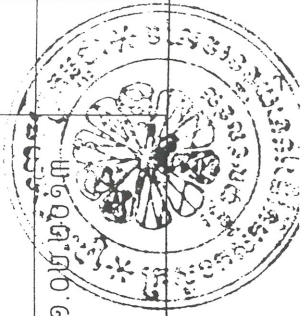


ការវិនិយោគសាងសង់សាលាសិក្សាបឋមសិក្សា (២០១៣ ដល់ ២០១៥)

ប្រភេទផែនការ	សកម្មភាព	លទ្ធផលរំពឹងទុក	ការប៉ាន់ស្មានចំណាយ	ប្រភពជំនួយ	ពេលចាប់ផ្តើម	ពេលបញ្ចប់	ផ្សេងៗ
គ១-ផែនការប្រើប្រាស់ឧបករណ៍នេសាទ	១.១-ផ្សព្វផ្សាយពីប្រភេទឧបករណ៍នេសាទដែលអនុញ្ញាត ទំហំ ពេលវេលានិងទីកន្លែងនេសាទនិងប្រភេទឧបករណ៍នេសាទហាមឃាត់	- ត្រឹមពូជ និងផ្សេងៗត្រូវបានការពារ និងមានការកើនឡើងនៅក្នុងសហគមន៍។ - ការនេសាទនៅកន្លែងអភិរក្សនិងឧបករណ៍នេសាទខុសច្បាប់ត្រូវបានហាមឃាត់។	២០០\$ ក្នុង ១ឆ្នាំ	អង្គការនានារដ្ឋបាលជលផល	០១.០១.២០១៣	៣០.០១.២០១៥	
	១.២-ដាក់បង្ហាញស្លាកសញ្ញាពីប្រភេទឧបករណ៍នេសាទ			ថវិកាសហគមន៍	០១.០១.២០១៣	៣០.០១.២០១៥	
	១.៣-ចុះត្រួតពិនិត្យការធ្វើនេសាទគ្រប់ប្រភេទ				០១.០១.២០១៣	៣០.១២.២០១៥	
គ២-ផែនការការពារកន្លែងអភិរក្សសហគមន៍	២.១-ស្ថាបនាសញ្ញាសំគាល់កន្លែងអភិរក្សចំនួន ៥ ស្លាក	- ត្រឹមពូជ និងផ្សេងៗត្រូវបានការពារ និងមានការកើនឡើងនៅក្នុងសហគមន៍។	៥០០\$	អង្គការនានារដ្ឋបាលជលផល	០១.០១.២០១៣	៣០.០៦.២០១៣	រៀងរាល់ឆ្នាំ
	២.២-បោះបង្គោលប្រាំប្រទល់សហគមន៍ចំនួន ៤បង្គោល	- ការនេសាទនៅកន្លែងអភិរក្សត្រូវបានហាមឃាត់។	៤០០\$		០១.០២.២០១៣	៣០.០២.២០១៣	
	២.៣-ដាក់លូស៊ីម៉ង់ចំនួន ៤០ លូ		២.០០០\$		០១.១២.២០១៣	៣០.១២.២០១៣	
គ៣-ផែនការពង្រឹងការគ្រប់គ្រងសហគមន៍	៣.១-ពង្រឹងការងារល្បាតក្នុងសហគមន៍	- គណៈកម្មការ និងប្រមូលរូបសហគមន៍នេសាទអាចអនុវត្ត	១.៥០០\$	អង្គការនានារដ្ឋបាលជលផល	០១.០២.២០១៣	៣០.០២.២០១៣	

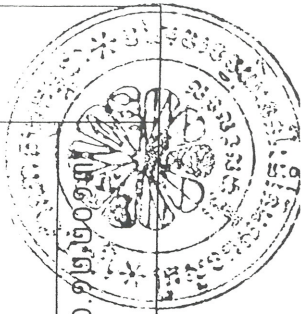


គម្រោងនៃសេវា	ការងារប្រកបដោយប្រសិទ្ធភាព ខ្ពស់។ - សហគមន៍នេសាទមានស្នាក់ ការសម្រាប់ទំនាក់ទំនងការងារ និងប្រតិបត្តិការ។	ការងារប្រកបដោយប្រសិទ្ធភាព ខ្ពស់។ - សហគមន៍នេសាទមានស្នាក់ ការសម្រាប់ទំនាក់ទំនងការងារ និងប្រតិបត្តិការ។	ល	ល	ល	ល	ល	ល	ល
គ៤-ផែនការប្រជុំ គណៈកម្មការ និងក្រុមល្បាត	៣.២-សាងសង់ទីស្នាក់ការសហគមន៍ ៣.៣-កាណូតម៉ាស៊ីន ១៣ សេះ	៣.២-សាងសង់ទីស្នាក់ការសហគមន៍ ៣.៣-កាណូតម៉ាស៊ីន ១៣ សេះ	២.០០០\$ ១.២០០\$	០១.១២.២០១៣ ០១.០១.២០១៣	០១.១២.២០១៣ ០១.០១.២០១៣	០១.១២.២០១៣ ០១.០១.២០១៣	០១.១២.២០១៣ ០១.០១.២០១៣	០១.១២.២០១៣ ០១.០១.២០១៣	០១.១២.២០១៣ ០១.០១.២០១៣
គ៥-ផែនការចុះ ល្បាតទប់ស្កាត់បទ ល្មើសនេសាទ	៤.១-ប្រជុំប្រតិបត្តិការសហគមន៍ សហគមន៍ ៤.២-រៀបចំបញ្ជីបញ្ជីបញ្ជីបញ្ជីបញ្ជី នេសាទប្រចាំឆ្នាំ ៤.៣-រៀបចំផែនការគ្រប់គ្រងឡើងវិញ ៥.១-ចុះល្បាតចំនួន ១០ ដង ក្នុង១ ខែនៅរដូវប្រាំង( ៨ ខែ) ៥.២-ចុះល្បាតចំនួន ៥ ដងក្នុង១ ខែ នៅរដូវវស្សា( ៤ ខែ)	-សហគមន៍នេសាទអាចដំណើរ ការគ្រប់គ្រងមានប្រសិទ្ធភាព។ -បញ្ជាបញ្ជាបញ្ជាបញ្ជាបញ្ជា មាននៅក្នុងសហគមន៍នេសាទ ត្រូវបានដោះស្រាយ និងលើក ទិសដៅអនុវត្ត ។	៣៥\$ខែ ១ឆ្នាំ=៣៥X ១២=៤២០ \$ ៦០០\$ ក្នុង១ឆ្នាំ ៥០០\$ ៤២០\$ ក្នុងរដូវប្រាំង ក្នុង១ឆ្នាំ ១១០\$ ក្នុងរដូវវស្សា ក្នុង១ឆ្នាំ	២៤.០១.២០១៣ ១២.១២.២០១៥ ០១.១១.២០១៥ ០១.០១.២០១៣ ០១.០១.២០១៣ ០១.០៤.២០១៣ ០១.០៤.២០១៣	២៤.០១.២០១៣ ១២.១២.២០១៥ ០១.១១.២០១៥ ០១.០១.២០១៣ ០១.០១.២០១៣ ០១.០៤.២០១៣ ០១.០៤.២០១៣	២៤.០១.២០១៣ ១២.១២.២០១៥ ០១.១១.២០១៥ ០១.០១.២០១៣ ០១.០១.២០១៣ ០១.០៤.២០១៣ ០១.០៤.២០១៣	២៤.០១.២០១៣ ១២.១២.២០១៥ ០១.១១.២០១៥ ០១.០១.២០១៣ ០១.០១.២០១៣ ០១.០៤.២០១៣ ០១.០៤.២០១៣	ប្រជុំរៀង រាល់ខែ អង្គការនានា រដ្ឋបាលជល ជល ថវិកាសហ គមន៍ អង្គការនានា រដ្ឋបាលជលជ ល អង្គការនានា រដ្ឋបាលជលជ ល	មួយឆ្នាំ ម្តង បីឆ្នាំម្តង
គ៦-ផែនការផ្សព្វ ផ្សាយ	៦.១-ផ្សព្វផ្សាយអំពីលក្ខន្តិកៈនិងបទ បញ្ជាផ្ទៃក្នុងសហគមន៍នេសាទ	សមាជិកសហគមន៍នេសាទ អ្នកមិនមែនជាសមាជិកសហគ	៣៥០\$	០១.០១.២០១៣	០១.០១.២០១៣	០១.០១.២០១៣	០១.០១.២០១៣	០១.០១.២០១៣	០១.០១.២០១៣

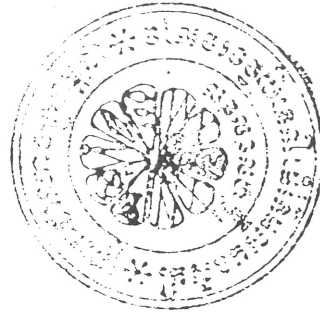




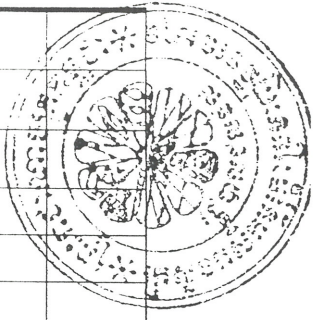
	<p>៦.២-ផ្សព្វផ្សាយអំពីកិច្ចព្រមព្រៀងប្រកាសស្តីពីការចុះបញ្ជីសហគមន៍ និងផែនទីកន្លែងនេសាទសហគមន៍</p>	<p>មន្ទីរនេសាទ អាជ្ញាធរមូលដ្ឋានយល់ដឹងហើយចូលរួមគាំទ្រ និងអនុវត្តឱ្យមានប្រសិទ្ធភាព។</p>	<p>៣៥០\$</p>	<p>ល</p>	<p>០១.០១.២០១៣</p>	<p>០១.០២.២០១៣</p>
	<p>៦.៣-ផ្សព្វផ្សាយអំពីផែនការគ្រប់គ្រងកន្លែងនេសាទសហគមន៍</p>		<p>៣៥០\$</p>		<p>០១.០១.២០១៣</p>	<p>០១.០២.២០១៣</p>
	<p>៦.៤-ផ្សព្វផ្សាយអំពីច្បាប់ស្តីពីជលជល និងប្រកាសពាក់ព័ន្ធផ្សេងៗ</p>		<p>៣៥០\$</p>		<p>០១.០១.២០១៣</p>	<p>៣០.១២.២០១៣</p>
	<p>៦.៥-ផ្សព្វផ្សាយអំពីអនុក្រឹត្យតំបន់គ្រប់គ្រងនិងការពារសត្វផ្សោតនិងបរិស្ថាន</p>		<p>៣៥០\$</p>		<p>០១.០១.២០១៣</p>	<p>៣០.១២.២០១៣</p>
	<p>៦.៦-ផ្សព្វផ្សាយជ្រើសរើសអ្នកចូលជាសមាជិកសហគមន៍នេសាទ</p>		<p>៣៥០\$</p>		<p>០១.០១.២០១៣</p>	<p>៣០.១២.២០១៣</p>
<p>គណៈ-ផែនការបណ្តុះបណ្តាល</p>	<p>៧.១-បណ្តុះបណ្តាលអំពីរបៀបសរសេរកំណត់ហេតុ និងរបាយការណ៍</p>	<p>គណៈកម្មការសហគមន៍នេសាទមានសមត្ថភាពក្នុងការដឹកនាំការគ្រប់គ្រង</p>	<p>៣៥០\$</p>		<p>០១.០១.២០១៣</p>	<p>០១.០២.២០១៣</p>
	<p>៧.២-បណ្តុះបណ្តាលអំពីការធ្វើផែនការសកម្មភាពការងារ</p>	<p>និងការកសាងកសាងសំណុំរឿងបទល្មើសជលជល។</p>	<p>៣៥០\$</p>	<p>អង្គការនានា រដ្ឋបាលជលជល</p>	<p>០១.០១.២០១៣</p>	<p>០១.០២.២០១៣</p>
	<p>៧.៣-បណ្តុះបណ្តាលអំពីភាពជាអ្នកដឹកនាំ</p>		<p>៣៥០\$</p>		<p>០១.០១.២០១៣</p>	<p>៣០.១២.២០១៣</p>
	<p>៧.៤-បណ្តុះបណ្តាលអំពីការតាមដាននិងវិភាគគុណភាពទឹក</p>		<p>៣៥០\$</p>		<p>០១.០១.២០១៣</p>	<p>៣០.១២.២០១៣</p>
	<p>៧.៥-បណ្តុះបណ្តាលអំពីនីតិវិធី និងការកសាងសំណុំរឿងបទល្មើសជល</p>		<p>៣៥០\$</p>		<p>០១.០១.២០១៣</p>	<p>៣០.១២.២០១៣</p>



គណៈកម្មាធិការជាតិរៀបចំការបោះឆ្នោត ជាតិ	ជំនួយបឋម					
	៨.១-ភាគទានពីសមាជិកសហគមន៍ នេសាទដែលទើបនឹងចូលថ្មី	សហគមន៍នេសាទនឹងមានថវិកា កាមកម្រៃទ្រង់ការងារគ្រប់គ្រង សហគមន៍នេសាទ។	២០	ថវិកាសហគមន៍	០១.០១.២០១៣	០១.១២.២០១៥
	៨.២-ភាគទានរបស់សមាជិកសហ គមន៍នេសាទប្រចាំឆ្នាំ		២០	ន័	០១.០១.២០១៣	០១.១២.២០១៥

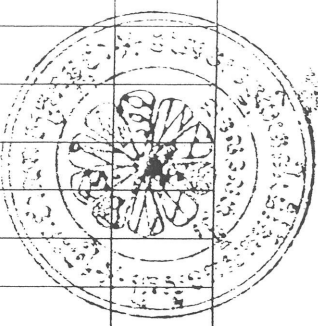


សកម្មភាព	ពេលវេលា																							
	២០១៣				២០១៤				២០១៥															
	1	2	3	4	5	6	7	8	9	10	11	12	1	2	3	4	5	6	7	8	9	10	11	12
គ១-ផែនការប្រើប្រាស់ឧបករណ៍នេសាទ																								
១.១-ស្វែងរកផ្សារប្រកេទឧបករណ៍នេសាទ ដែលអនុញ្ញាត ទំហំ ពេល វេលានិងទីកន្លែងនេសាទនិងប្រកេទឧបករណ៍នេសាទហាមឃាត់																								
១.២-ដាក់បង្ហាញស្លាកសញ្ញាប្រកេទឧបករណ៍នេសាទ																								
១ ៣-ចុះត្រួតពិនិត្យការធ្វើនេសាទគ្រប់ប្រកេទ																								
គ២-ផែនការការពារកន្លែងអភិរក្សសហគមន៍																								
២.១-ដាក់កូនឫស្សីស្លាកសញ្ញាសំគាល់កន្លែងអភិរក្សចំនួន ៥ ស្លាក																								
២.២-បោះបង្គោលព្រំប្រទល់កន្លែងអភិរក្សចំនួន ៤ បង្គោល																								
២.៣-ដាក់លូស៊ីម៉ង់ ៤០ លូ																								
គ៣-ផែនការពង្រឹងការគ្រប់គ្រងសហគមន៍នេសាទ																								





៣.១-កម្រងការងារល្អិតជួងសហគមន៍						↑	
៣.២-សាងសង់ទីស្នាក់ការ							↑
៣.៣-ទិញភាណូក១៣សេះ						↑	
៣៤-ផែនការប្រជុំគណៈ កម្មការ និងក្រុមល្អិត							↑
៤.១-ប្រជុំប្រចាំខែរបស់គណៈកម្មការសហគមន៍							↑
៤.២-រៀបចំមហាសន្និបាតសហគមន៍នេសាទប្រចាំឆ្នាំ							↑
៤.៣-រៀបចំផែនការគ្រប់គ្រង							↑
៣៥-ផែនការចុះ ល្អិតទប់ស្កាត់បទល្មើសនេសាទ							↑
៥.១-ចុះល្អិតចំនួន ១០ ដងក្នុង១ ខែនៅរដូវប្រាំង							↑
៥.២-ចុះល្អិតចំនួន ៥ ដងក្នុង ១ ខែ នៅរដូវវស្សា							↑
៣៦-ផែនការផ្សព្វផ្សាយ							↑
៦.១-ផ្សព្វផ្សាយអំពីលក្ខន្តិកៈ និងបទបញ្ជាផ្ទៃក្នុងសហគមន៍							↑
៦.២-ផ្សព្វផ្សាយអំពីកិច្ចព្រមព្រៀងប្រកាសស្តីពីការចុះបញ្ជីសហគមន៍និងផែនការកន្លែងនេសាទសហគមន៍							↑
៦.៣-ផ្សព្វផ្សាយអំពីផែនការគ្រប់គ្រងកន្លែងនេសាទសហគមន៍							↑



៦.៤-ផ្សព្វផ្សាយអំពីច្បាប់ស្តីពី  
ផលជល និងប្រកាសពាក់ព័ន្ធ  
ផ្សេងៗ



៦.៥-ផ្សព្វផ្សាយអំពីអនុក្រឹត្យ  
តំបន់ គ្រប់គ្រងនិងការពារសត្វ  
ផ្សោតនិង បរិស្ថាន



៦.៦-ផ្សព្វផ្សាយជ្រើសរើសអ្នក  
ចូលជាសមាជិកសហគមន៍



គ-ផែនការបណ្តុះ បណ្តាល

៧.១-បណ្តុះបណ្តាលអំពីរបៀប  
សរសេរកំណត់ហេតុ និងរបាយ  
ការណ៍



៧.២-បណ្តុះបណ្តាលអំពីការ  
ធ្វើផែនការសកម្មភាពការងារ



៧.៣-បណ្តុះបណ្តាលអំពីភាព  
ជាអ្នកដឹកនាំ



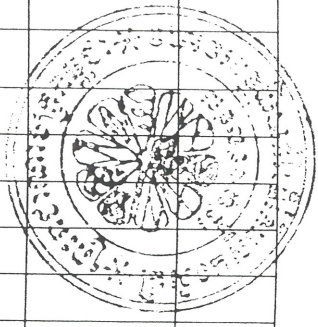
៧.៤-បណ្តុះបណ្តាលការតាម  
ដាននិងវិភាគគុណភាពទឹក



៧.៥-បណ្តុះបណ្តាលអំពីនីតិ  
វិធី និង ការកសាងសំណុំរឿង  
បទល្មើសផលជលបឋម



៧.៦-បណ្តុះបណ្តាលអំពី  
របៀបសរសេរកំណត់ហេតុ និង  
របាយការណ៍



<p>គម្រោង-ផែនការបច្ចេកទេស ថវិកា</p>	<p>៨.១-ភាគទានពីសមាជិកសហគមន៍នេសាទដែលទើបចូលថ្មី</p> <p>៨.២-ភាគទានរបស់សមាជិកសហគមន៍នេសាទប្រចាំឆ្នាំ</p>
-------------------------------------	---

លេខ : **០២** រក. កប

បានឃើញនិងបញ្ជូនមក

លោកនាយករដ្ឋបាលជលផលក្រចេះ

" ដើម្បីពិនិត្យនិងសម្រួល "

កំពុងថែទាំ ឆ្នាំ២០១៣

នាយករដ្ឋបាលជលផលកំពង់



*Signature*

លេខ : **០០៧**/១៣


បានឃើញនិងបញ្ជូនមក

លោកនាយករដ្ឋបាលជលផលកំពង់

" ដើម្បីពិនិត្យនិងសម្រួល "

កំពង់ចាម ថ្ងៃទី ០៦ ខែ ១២:២០១៣

មេឃុំកំពង់ចាម



*Signature*

លេខ : .....

បានឃើញនិងបញ្ជូនមក

លោកមេឃុំកំពង់ចាម

" ដើម្បីពិនិត្យនិងសម្រួល "

អំពីលទ្ធិក ថ្ងៃទី ០៩ ខែ ១២ ឆ្នាំ២០១៣

មេឃុំអំពីលទ្ធិក

*Signature*

ថ្ងៃទី ០៩ ខែ ១២ ឆ្នាំ២០១៣

ប្រធានគណៈកម្មការសហគមន៍

នេសាទវាលព្រៃល្វែងល្វែងចិត្ត

*Signature*  
លេខ ១១៧៦

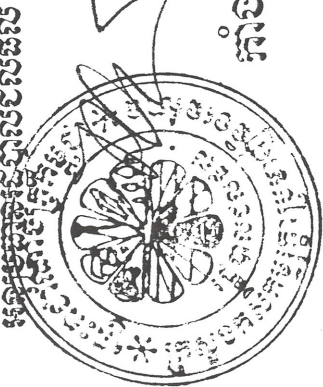
លេខ : **៤៤៧** ០

បានឃើញ និងឯកភាព

រាជធានីភ្នំពេញ ថ្ងៃទី ២៤ ខែ ១២ ឆ្នាំ២០១៣

ប្រតិភូការងារកិច្ចការសហគមន៍សម្រាប់

ប្រទេសកម្ពុជា និងប្រទេសឈប់សម្រាក



កំរិត ឃឹម

លេខ : **០៤៤** ជជ

បានឃើញនិងគោរពជូន

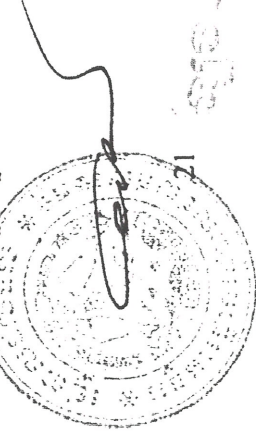
ឯកឧត្តមប្រតិភូការងារកិច្ចការសហគមន៍ជា

ប្រធានរដ្ឋបាលជលផល

" ដើម្បីពិនិត្យ និង សម្រួលដោយអនុគ្រោះ "

កំពង់ចាម ថ្ងៃទី ១៩ ខែ ១២ ឆ្នាំ២០១៣

នាយករដ្ឋបាលជលផលមេគង្គ



លេខ : **០២៧** រក-២៩


បានឃើញនិងបញ្ជូនមក

លោកនាយករដ្ឋបាលជលផលមេគង្គ

" ដើម្បីពិនិត្យនិងសម្រួល "

ក្រចេះ ថ្ងៃទី ១២ ខែ ០២ ឆ្នាំ២០១៣

នាយករដ្ឋបាលជលផលក្រចេះ



ចេត្ន គឹន