



**ព្រះរាជាណាចក្រកម្ពុជា**  
**ជាតិ សាសនា ព្រះមហាក្សត្រ**

**រាជរដ្ឋាភិបាលកម្ពុជា**

លេខ: ២០២ រ.រកត/០៩-២០១២

**អនុក្រឹត្យ**

**ស្តីពី**

**ការធ្វើអនុបយោគ ផ្ទៃដីទំហំ ៤.៦៧៤ ហិកតា**  
**ស្ថិតនៅក្នុងភូមិសាស្ត្រ ស្រុកចាស់ថែន ខេត្តពោធិ៍សាត់**

**រាជរដ្ឋាភិបាល**

- បានឃើញរដ្ឋធម្មនុញ្ញនៃព្រះរាជាណាចក្រកម្ពុជា
- បានឃើញព្រះរាជក្រឹត្យលេខ នស/រកត/០៩០៨/១០៥៥ ចុះថ្ងៃទី ២៥ ខែ កញ្ញា ឆ្នាំ២០០៨ ស្តីពីការតែងតាំងរាជរដ្ឋាភិបាល នៃព្រះរាជាណាចក្រកម្ពុជា
- បានឃើញព្រះរាជក្រមលេខ ០២/នស/៩៤ ចុះថ្ងៃទី ២០ ខែកក្កដា ឆ្នាំ១៩៩៤ ដែលប្រកាសឱ្យប្រើច្បាប់ ស្តីពីការរៀបចំ និង ការប្រព្រឹត្តទៅនៃគណៈរដ្ឋមន្ត្រី
- បានឃើញព្រះរាជក្រមលេខ នស/រកម/០១៩៦/១៨ ចុះថ្ងៃទី ២៤ ខែ មករា ឆ្នាំ១៩៩៦ ដែលប្រកាសឱ្យប្រើច្បាប់ស្តីពីការបង្កើតក្រសួងសេដ្ឋកិច្ច និង ហិរញ្ញវត្ថុ
- បានឃើញព្រះរាជក្រមលេខ នស/រកម/០១៩៦/០៥ ចុះថ្ងៃទី ២៤ ខែ មករា ឆ្នាំ១៩៩៦ ដែលប្រកាសឱ្យប្រើច្បាប់ស្តីពីការបង្កើតក្រសួងឧស្សាហកម្ម រ៉ែ និងថាមពល
- បានឃើញព្រះរាជក្រមលេខ នស/រកម/០៨០១/១៤ ចុះថ្ងៃទី ៣០ ខែ សីហា ឆ្នាំ២០០១ ដែលប្រកាសឱ្យប្រើច្បាប់ភូមិបាល
- បានឃើញព្រះរាជក្រមលេខ នស/រកម/០៥០៨/០១៦ ចុះថ្ងៃទី ១៣ ខែ ឧសភា ឆ្នាំ២០០៨ ដែលប្រកាសឱ្យប្រើច្បាប់ស្តីពីប្រព័ន្ធហិរញ្ញវត្ថុ សាធារណៈ
- បានឃើញព្រះរាជក្រឹត្យលេខ នស/រកត/០៨០៦/៣៣៩ ចុះថ្ងៃទី ០៣ ខែ សីហា ឆ្នាំ២០០៦ ស្តីពីគោលការណ៍ និង បញ្ញត្តិអន្តរកាល នៃការធ្វើអនុបយោគទ្រព្យសម្បត្តិសាធារណៈរបស់រដ្ឋ និងរបស់នីតិបុគ្គលសាធារណៈ
- បានឃើញអនុក្រឹត្យលេខ ១២៩ អនក្រ.បក ចុះថ្ងៃទី ២៧ ខែ វិច្ឆិកា ឆ្នាំ២០០៦ ស្តីពីវិធាន និងនីតិវិធីនៃការធ្វើអនុបយោគទ្រព្យសម្បត្តិសាធារណៈរបស់រដ្ឋ និង របស់នីតិបុគ្គលសាធារណៈ
- យោងតាមសំណើរបស់ក្រសួងឧស្សាហកម្ម រ៉ែ និងថាមពល

ស ៤ ប ច

**មាត្រា ១: -**

ត្រូវបានចាត់បញ្ចូលជាទ្រព្យសម្បត្តិឯកជនរបស់រដ្ឋនូវផ្ទៃដីទំហំ ៤.៦៧៤ (បួនពាន់ប្រាំមួយរយចិតសិបបួន ) ហិកតា ដែលមានទីតាំងស្ថិតនៅភូមិឆាយលោក ឃុំអូរសោម ស្រុកវាលវែង ខេត្តពោធិ៍សាត់ ដើម្បីធ្វើការវិនិយោគសម្រាប់គោលដៅសម្បទានដីសេដ្ឋកិច្ច អភិវឌ្ឍន៍គម្រោងវារីអគ្គិសនីស្ទឹងអាតៃ ដូចមានក្នុងផែនទី និងនិយាមការលេខ ០៤៥៦ ខពស ចុះថ្ងៃទី ០៦ ខែមីនា ឆ្នាំ ២០១២ របស់សាលាខេត្តពោធិ៍សាត់ ជាឧបសម្ព័ន្ធនៃអនុក្រឹត្យនេះ ។

**មាត្រា ២: -**

ផ្ទៃដីដែលត្រូវបានធ្វើអនុបយោគដូចកំណត់ក្នុងមាត្រា ១ នៃអនុក្រឹត្យនេះ ត្រូវស្ថិតក្រោមការចាត់ចែងនីតិវិធីបន្តដោយក្រសួងឧស្សាហកម្ម រ៉ែ និងថាមពល ជាអាជ្ញាធរកាន់កាប់ទ្រព្យសម្បត្តិរបស់រដ្ឋ និងក្រសួងសេដ្ឋកិច្ច និងហិរញ្ញវត្ថុ ជាអាជ្ញាធរគ្រប់គ្រងទ្រព្យសម្បត្តិរបស់រដ្ឋ ព្រមទាំងមានកិច្ចសហការជាមួយក្រសួងស្ថាប័នពាក់ព័ន្ធ និងអាជ្ញាធរដែនដី ស្របតាមច្បាប់ និងគោលការណ៍របស់រាជរដ្ឋាភិបាល ។

**មាត្រា ៣: -**

បទប្បញ្ញត្តិទាំងឡាយណា ដែលមានខ្លឹមសារផ្ទុយពីអនុក្រឹត្យនេះ ត្រូវទុកជានិរាករណ៍ ។

**មាត្រា ៤: -**

រដ្ឋមន្ត្រីទទួលបន្ទុកទីស្តីការគណៈរដ្ឋមន្ត្រី រដ្ឋមន្ត្រីក្រសួងសេដ្ឋកិច្ច និងហិរញ្ញវត្ថុ រដ្ឋមន្ត្រីក្រសួងឧស្សាហកម្ម រ៉ែ និងថាមពល ក្រុមប្រឹក្សាអភិវឌ្ឍន៍កម្ពុជា គ្រប់ក្រសួងស្ថាប័ន និងអភិបាលនៃគណៈអភិបាលខេត្តពោធិ៍សាត់ ត្រូវអនុវត្តអនុក្រឹត្យនេះ ឱ្យមានប្រសិទ្ធភាពខ្ពស់ ចាប់ពីថ្ងៃចុះហត្ថលេខាតទៅ ។

ធ្វើនៅរាជធានីភ្នំពេញ, ថ្ងៃទី ០៣ ខែ វិច្ឆិកា ឆ្នាំ ២០១២

កន្លែងទទួល :

- ក្រសួងព្រះបរមរាជវាំង
- អគ្គលេខាធិការដ្ឋានក្រុមប្រឹក្សាធម្មនុញ្ញ
- អគ្គលេខាធិការដ្ឋានព្រឹទ្ធសភា
- អគ្គលេខាធិការដ្ឋានរដ្ឋសភា
- អគ្គលេខាធិការដ្ឋានរាជរដ្ឋាភិបាល
- ខុទ្ទកាល័យសម្តេចនាយករដ្ឋមន្ត្រី
- ដូចមាត្រា ៤
- រាជកិច្ច
- ឯកសារ, កាលប្បវត្តិ



សម្តេចអគ្គមហាសេនាបតីតេជោ ហ៊ុន សែន





ព័ត៌មានទីតាំងចំណុចស្ថិតនៅ ភូមិឈាមលោក ឃុំអូរសោម ក្រុងតាខ្មៅ ខេត្តកោះកុង

Projection \_UTM  
Zone :48N \_Datum WGS 84

ព័ត៌មានទីតាំងចំណុចស្ថិតនៅ

ព័ត៌មានទីតាំងចំណុចស្ថិតនៅ

ព័ត៌មានទីតាំងចំណុចស្ថិតនៅ

ID	X	Y
L01	300463	1330146
L02	301010	1330366
L03	301128	1330243
L04	301000	1330040
L05	301091	1329949
L06	300724	1329933
L07	300772	1328662

ID	X	Y
Y01	300108	1328796
Y02	300284	1329026
Y03	300573	1329289
Y04	300605	1329436
Y05	301075	1329501
Y06	301212	1329139
Y07	301712	1329030
Y08	301568	1329287
Y09	301696	1329425
Y10	301269	1329558
Y11	301459	1329883
Y12	301672	1329890
Y13	301735	1329797
Y14	301928	1328916
Y15	301819	1328862
Y16	301243	1328981
Y17	300997	1328778
Y18	300581	1328793
Y19	300569	1328619

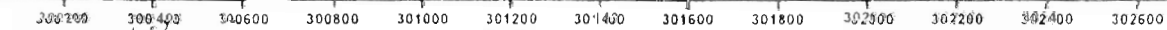
ID	X	Y
Y48	294746	1323204
Y49	294992	1322973
Y50	294488	1321948
Y51	293725	1323123
Y52	293962	1323659
Y53	294677	1323770
Y54	294872	1324070
Y55	294788	1324475
Y56	295002	1324574
Y57	295198	1324494
Y58	295752	1324856
Y59	296294	1325108
Y60	296535	1325300
Y61	296989	1325399
Y62	297069	1325347
Y63	297224	1325361
Y64	298124	1325358
Y65	297773	1325791
Y66	298014	1326000
Y67	298648	1325736

ID	X	Y
L08	293355	1322573
L09	293409	1322479
L10	293720	1322591
L11	294099	1322341
L12	294278	1321913
L13	293783	1323714
L14	294523	1324502
L15	295050	1324906
L16	295874	1325522
L17	296340	1325481
L18	297435	1325449

ID	X	Y
1	300463	1330146
2	301010	1330366
3	301128	1330243
4	301000	1330040
5	301091	1329949
6	300724	1329933
7	300772	1328662
8	300108	1328796
9	300284	1329026
10	300573	1329289
11	300605	1329436
12	301075	1329501
13	301212	1329139
14	301712	1329030
15	301568	1329287
16	301696	1329425
17	301269	1329558
18	301459	1329883
19	301672	1329890
20	301735	1329797
21	301928	1328916
22	301819	1328862
23	301243	1328981
24	300997	1328778
25	300581	1328793
26	300569	1328619
27	294746	1323204
28	294992	1322973
29	294488	1321948
30	293725	1323123
31	293962	1323659
32	294677	1323770
33	294872	1324070
34	294788	1324475
35	295002	1324574
36	295198	1324494
37	295752	1324856
38	296294	1325108
39	296535	1325300
40	296989	1325399
41	297069	1325347
42	297224	1325361
43	298124	1325358
44	297773	1325791
45	298014	1326000
46	298648	1325736
47	293355	1322573
48	293409	1322479
49	293720	1322591
50	294099	1322341
51	294278	1321913
52	293783	1323714
53	294523	1324502
54	295050	1324906
55	295874	1325522
56	296340	1325481
57	297435	1325449

(2)

លេខកូដ: ១៥ .០៦ .០១ .០៣



លេខ: ០៥៩/... ឆ្នាំ

បានឃើញ និងបញ្ជូនមក ប្រធានគណៈកម្មាធិការ គ្រប់ ប្រភេទដើម្បីថ្កែងចុះ

មេត្តាពិនិត្យនិងសម្រេច ។ ✓

ពំណើប ថ្ងៃទី ៣០ ខែ កុម្ភៈ ឆ្នាំ ២០១៦

၁. နိဗ္ဗာန်ကို မရရှိသူ

ភ្នំពេញ ថ្ងៃទី ២២ ខែ កក្កដា ឆ្នាំ ២០១២

1984

စုစုပေါင်း



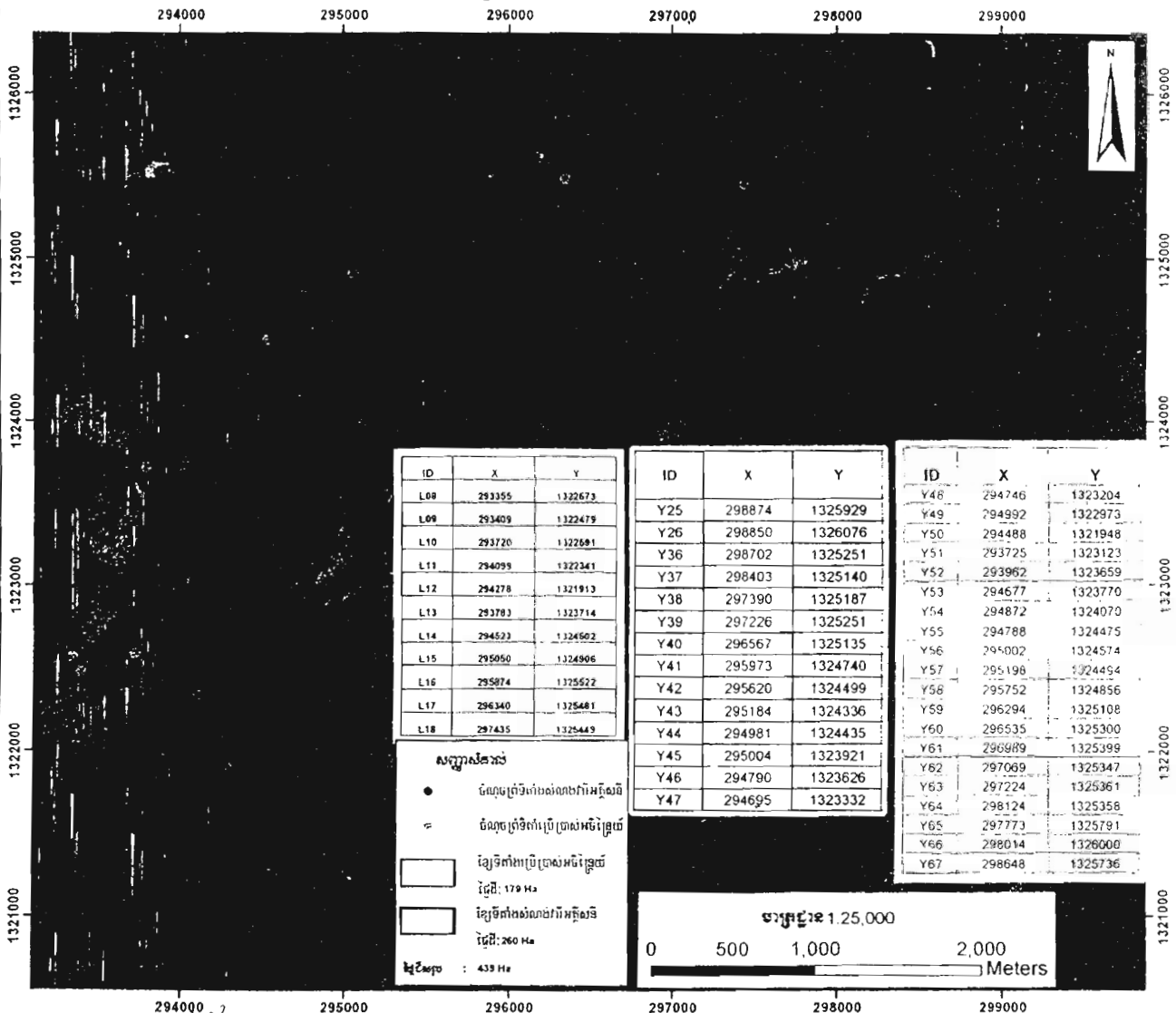
ផែនទីទីតាំងទំនប់ទី២ សម្បទានដីសេដ្ឋកិច្ចសំរាប់ការអភិវឌ្ឍន៍ស្ទឹងអាកាយ (គ)

ខេត្តពោធិ៍សាត់ ស្រុកវាលវែង ឃុំអូរសោម ភូមិវាលលោក

លេខកូដ: ១៥ . ០៦ . ០១ . ០៣

ឧបសម្ព័ន្ធទី២: ១២៣៤

(គ)



លេខ: ០៤៩/២០១២  
បានឃើញ: ០៤/១២/២០១២  
ពេលវេលា: ថ្ងៃទី ០៤ ខែ ធ្នូ ឆ្នាំ ២០១២  
អភិបាលខេត្ត: ហ៊ុន សែន  
អគ្គនាយកដ្ឋាន: អគ្គនាយកដ្ឋានកសិកម្ម រុក្ខាប្រមាញ់ និងនេសាទ  
លេខ: ០៤៩/២០១២  
បានឃើញ: ០៤/១២/២០១២  
ពេលវេលា: ថ្ងៃទី ០៤ ខែ ធ្នូ ឆ្នាំ ២០១២  
អភិបាលខេត្ត: ហ៊ុន សែន  
អគ្គនាយកដ្ឋាន: អគ្គនាយកដ្ឋានកសិកម្ម រុក្ខាប្រមាញ់ និងនេសាទ

លេខ: ០៤៩/២០១២  
បានឃើញ: ០៤/១២/២០១២  
ពេលវេលា: ថ្ងៃទី ០៤ ខែ ធ្នូ ឆ្នាំ ២០១២  
អភិបាលខេត្ត: ហ៊ុន សែន  
អគ្គនាយកដ្ឋាន: អគ្គនាយកដ្ឋានកសិកម្ម រុក្ខាប្រមាញ់ និងនេសាទ

លេខ: ០៤៩/២០១២  
បានឃើញ: ០៤/១២/២០១២  
ពេលវេលា: ថ្ងៃទី ០៤ ខែ ធ្នូ ឆ្នាំ ២០១២  
អភិបាលខេត្ត: ហ៊ុន សែន  
អគ្គនាយកដ្ឋាន: អគ្គនាយកដ្ឋានកសិកម្ម រុក្ខាប្រមាញ់ និងនេសាទ





**ទិន្នន័យទីតាំងចំណុចស្ថិតនៅ តួបិទយលោក ឃុំអូរសោម ស្រុកចាស់ថែង ខេត្តពោធិ៍សាត់**

Projection : UTM  
Zone : 48N Datum: WGS 84

**ទិន្នន័យអគ្គីសនីទីតាំងចំណុច**

ID	X	Y
L01	300463	1330146
L02	301010	1330366
L03	301128	1330243
L04	301000	1330040
L05	301091	1329949
L06	300724	1329983
L07	300772	1328662

ID	X	Y
Y01	300108	1328796
Y02	300284	1329026
Y03	300573	1329289
Y04	300605	1329436
Y05	301075	1329501
Y06	301212	1329139
Y07	301712	1329030
Y08	301568	1329287
Y09	301696	1329425
Y10	301269	1329558
Y11	301459	1329883
Y12	301672	1329890
Y13	301735	1329797
Y14	301928	1328916
Y15	301819	1328862
Y16	301243	1328981
Y17	300997	1328778
Y18	300581	1328793
Y19	300569	1328619

**ទិន្នន័យអគ្គីសនីទីតាំងចំណុច**

ID	X	Y
Y25	298874	1325929
Y26	298850	1326076
Y36	298702	1325251
Y37	298403	1325140
Y38	297390	1325187
Y39	297226	1325251
Y40	296567	1325135
Y41	295973	1324740
Y42	295620	1324499
Y43	295184	1324336
Y44	294981	1324435
Y45	295004	1323921
Y46	294790	1323626
Y47	294695	1323332

ID	X	Y
Y48	294746	1323204
Y49	294992	1322973
Y50	294488	1321948
Y51	293725	1323123
Y52	293962	1323659
Y53	294677	1323770
Y54	294872	1324070
Y55	294788	1324475
Y56	295002	1324574
Y57	295198	1324494
Y58	295752	1324856
Y59	296294	1325108
Y60	296535	1325300
Y61	296989	1325399
Y62	297069	1325347
Y63	297224	1325361
Y64	298124	1325358
Y65	297773	1325791
Y66	298014	1326000
Y67	298648	1325736

ID	X	Y
L08	293355	1322573
L09	293409	1322479
L10	293720	1322591
L11	294099	1322341
L12	294278	1321913
L13	293783	1323714
L14	294523	1324502
L15	295050	1324906
L16	295874	1325522
L17	296340	1325481
L18	297435	1325449

**ទិន្នន័យអគ្គីសនីទីតាំងចំណុច**


ID	North(ing)	East(ing)	ID	North(ing)	East(ing)
1	1348352	105642	54	1328286	299187
2	1348347	104102	57	1327820	299343
3	1347804	103548	58	1328732	298683
4	1347009	103719	59	1329512	298436
5	1347800	103475	60	1327906	298434
6	1346906	102919	61	1328479	297940
7	1346556	102784	62	1328158	297543
8	1345380	102579	63	1327358	298537
9	1345225	102473	64	1327934	297815
10	1345704	101632	65	1328646	298342
11	1345424	101632	66	1325400	298055
12	1344886	102207	67	1325540	298338
13	1343654	101331	68	1328388	298850
14	1343381	102284	69	1329080	299327
15	1342459	101491	70	1326516	298847
16	1342636	102237	71	1326363	299017
17	1341648	101411	72	1326373	300057
18	1343403	100729	73	1327921	299666
19	1342413	100257	74	1329322	300463
20	1340731	100831	75	1329857	301050
21	1341384	100515	76	1330402	301983
22	1341706	100142	77	1330380	302741
23	1341128	100317	78	1344748	304173
24	1340289	100525	79	1344722	305061
25	1339138	100038	80	1344108	304421
26	1338592	100173	81	1343152	304609
27	1337870	100770	82	1343015	303465
28	1340082	100570	83	1342085	303345
29	1339094	100423	84	1341134	302091
30	1336818	100743	85	1339771	301847
31	1336734	101277	86	1340968	302628
32	1335064	102457	87	1341171	303495
33	1335678	100824	88	1338893	303140
34	1334779	100295	89	1339771	304344
35	1334364	100280	90	1339430	305778
36	1334771	1001270	91	1339327	304378
37	1333899	1001720	92	1338636	304138
38	1333747	1001027	93	1337705	303786
39	1332862	100031	94	1337842	305155
40	1332884	1001828	95	1336877	305953
41	1332093	1004006	96	1337048	306341
42	1332014	1002140	97	1337844	307578
43	1331009	1001963	98	1336365	306347
44	1331966	100114	99	1336092	305923
45	1331064	1001744	100	1336327	303849
46	1330819	100658	101	1336605	304784
47	1330277	1001355	102	1334930	303755
48	1330088	100721	103	1333335	302893
49	1330788	100064	104	1332473	302406
50	1329312	1001330	105	1331331	302735
51	1330190	1005000	106	1345974	303348
52	1330134	100936	107	1345800	303875
53	1329283	100812	108	1344954	307457
54	1328789	1009227	109	1346129	305897
55	1328558	100950	110	1345345	304856

ផែនទីទីតាំងអាចារិក សម្បទានដីសេដ្ឋកិច្ចសំរាប់វារីអគ្គីសនី ស្ទឹងអាតាយ

(៤៥)

ខេត្តពោធិ៍សាត់ ស្រុកថាវល់ ឃុំអូរសោម ភូមិវាយលោក

លេខកូដ: ១៥.០៦.០១.០៣

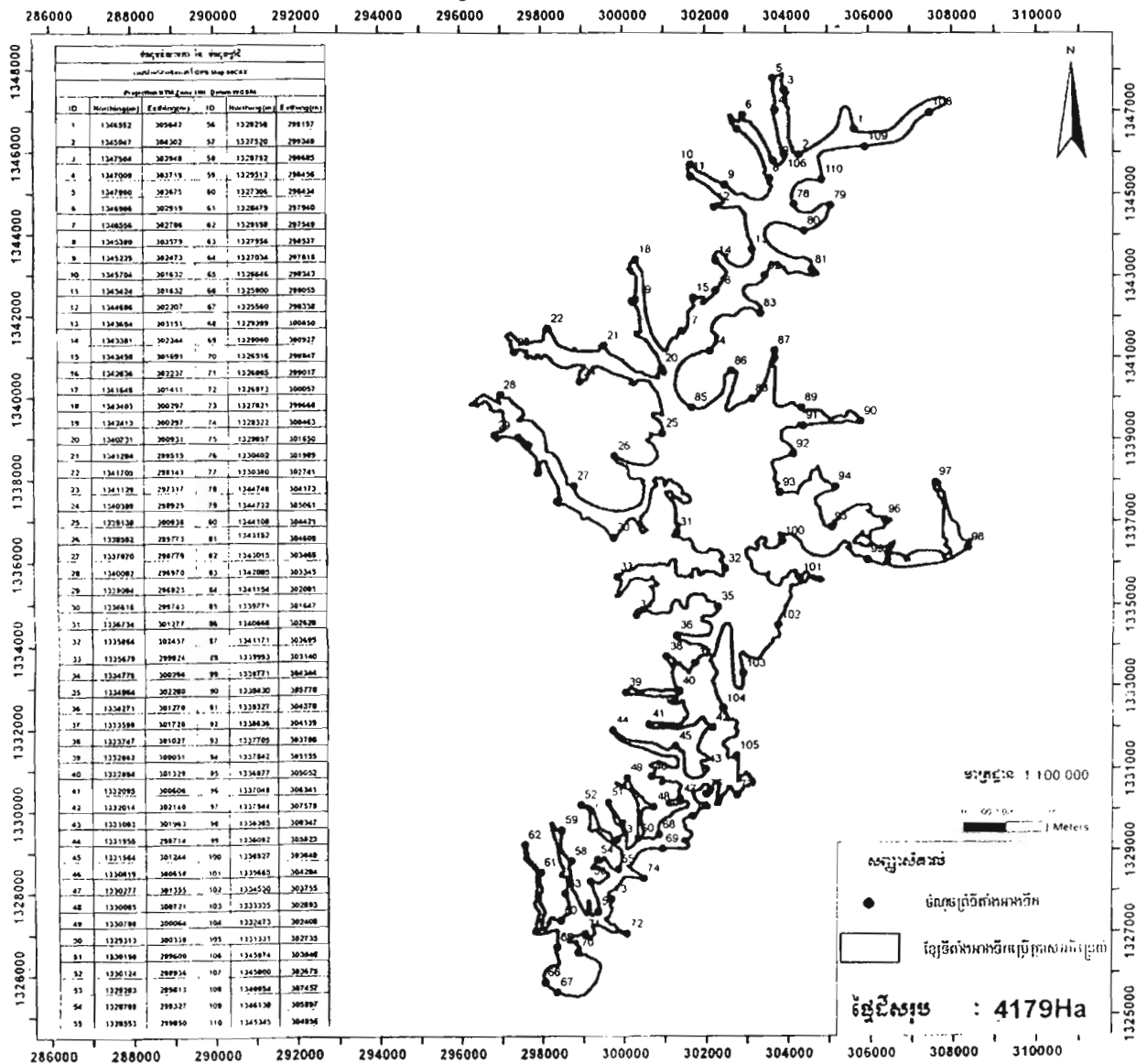


លេខ: ០៤៤៦ អត  
លេខ: ០៤៤៦ សង  
បានឃើញ: ០៣/១២/២០១២  
បានឃើញ: ០៣/១២/២០១២  
ពេលវេលា: ថ្ងៃទី ០២ ខែ ១២ ឆ្នាំ ២០១២  
អភិបាលខេត្ត និង អគ្គនាយកដ្ឋាន: ក្រុមការងារគ្រប់គ្រងដីធ្លី  
អភិបាលស្រុក និង អគ្គនាយកដ្ឋាន: ក្រុមការងារគ្រប់គ្រងដីធ្លី  
អភិបាលឃុំ និង អគ្គនាយកដ្ឋាន: ក្រុមការងារគ្រប់គ្រងដីធ្លី  
អភិបាលភូមិ និង អគ្គនាយកដ្ឋាន: ក្រុមការងារគ្រប់គ្រងដីធ្លី  
ប្រមូលទិន្នន័យដីធ្លី: ២-អគ្គនាយកដ្ឋានដីធ្លី  
១-អគ្គនាយកដ្ឋានដីធ្លី  
ផ្ទៃដីសរុប: ៤១៧៩Ha

**ផែនទីទីតាំងរោងចក្រ សម្បទានដីសេដ្ឋកិច្ចសំរាប់វារីអគ្គិសនី ស្ទឹងអាតាយ**

**ខេត្តពោធិ៍សាត់ ស្រុកចាស់ថែង ឃុំអូរសោម ភូមិឆាយលោក**

**លេខកូដ: ១៥ .០៦ . ០១ . ០៣**



លេខ: ០៤២ ខាង.....

NO: 055/2018

បានឃើញ: ... ២២៧២ ... ៧

បានឃើញ និងបញ្ជូនមកប្រធានអង្គការសមាជិកការគ្រប់គ្រងដីធ្លីថ្នាក់ខេត្ត

**ប្រមូលទិន្នន័យនិងក្រដាសដោយ:**

២-មន្ត្រីមន្ទីរដេបតឺសងខេត្ត

## ១ វិស្វកម្មកសិកម្ម

ពេទ័យសាត់ ថ្ងៃទី ០៦... ខែ ៥... ឆ្នាំ ២០១២

កាលបរិច្ឆេទ ថ្ងៃទី ២០ ខែ តុលា ឆ្នាំ ២០១២

អភិបាល ១៩៧-៩២ ចម្បងនៃគណៈកម្មាធិការគ្រប់គ្រងដីរដ្ឋ

អភិបាលក្រុងភ្នំពេញ ប្រធានក្រុមការងារសិរីរដ្ឋ

၃၄-၈၃၁