กรมควบคุมมลพิษ
POLLUTION CONTROL DEPARTMENT

รายงานสถานการณ์ขยะมูลฝอยชุมชนของประเทศไทย ปี พ.ศ. 2559

ส่วนขยะมูลฝอยและสิ่งปฏิกูล

สำนักจัดการกากของเสียและสารอันตราย กรมควบคุมมลพิษ

กุมภาพันธ์ 2560

คำนำ

จากการกำหนดให้ ขยะมูลฝอย เป็นวาระแห่งชาติ ที่ทุกภาคส่วนของประเทศต้องให้ความสำคัญและร่วมมือกันแก้ไขปัญหาเป็นการเร่งด่วน และต้องดำเนินการแก้ไขปัญหาให้ครบถ้วนตั้งแต่ต้นทางจนกระทั่งถึงปลายทาง ทั้งนี้ กรมควบคุมมลพิษ ซึ่งเป็นหน่วยงานหนึ่งที่รับผิดชอบโดยตรงในการแก้ไขปัญหามลพิษ โดยเฉพาะอย่างยิ่งมลพิษจากขยะมูลฝอยชุมชน จึงได้ดำเนินการประเมินสถานการณ์และความรุนแรงของปัญหาด้านมลพิษขยะมูลฝอยชุมชนของประเทศไทย โดยร่วมกับสำนักงานสิ่งแวดล้อมภาคที่ 1 – 16 สำนักงานทรัพยากรธรรมชาติและสิ่งแวดล้อมจังหวัดทั้ง 76 จังหวัด รวมทั้งได้รับความร่วมมือจากองค์กรปกครองส่วนท้องถิ่นทั้งเทศบาล องค์การบริหารส่วนตำบล เมืองพัทยา และกรุงเทพมหานคร ในการสนับสนุนข้อมูล จัดส่ง และตรวจสอบข้อมูล รวมทั้งร่วมอำนวยความสะดวกให้สำนักงานสิ่งแวดล้อมภาคทั้ง 16 ภาคและสำนักงานทรัพยากรธรรมชาติและสิ่งแวดล้อมจังหวัดทั้ง 76 จังหวัด ในการลงพื้นที่เพื่อสำรวจและรวบรวมข้อมูลด้านการจัดการขยะมูลฝอยชุมชน

กรมควบคุมมลพิษ หวังเป็นอย่างยิ่งว่า ข้อมูลที่ได้จากการประเมินสถานการณ์ขยะมูลฝอยของประเทศไทย ปี พ.ศ. 2559 จะเป็นประโยชน์ต่อทุกภาคส่วนในการใช้ประกอบการพิจารณาดำเนินการที่เกี่ยวข้อง เพื่อแก้ไขปัญหาขยะมูลฝอยของประเทศไทย อีกทั้งยังเป็นการเผยแพร่ให้ทุกภาคส่วนรวมทั้งภาคประชาชนเห็นถึงปัญหาขยะมูลฝอย และให้ความสำคัญกับการแก้ไขปัญหาดังกล่าว เพื่อคุณภาพชีวิตและสิ่งแวดล้อมที่ดี

สำนักจัดการกากของเสียและสารอันตราย
สำนักงานสิ่งแวดล้อมภาคที่ 1 – 16
สำนักงานทรัพยากรธรรมชาติและสิ่งแวดล้อมจังหวัด

สารบัญ

บทที่ 1
บทนำ 3

บทที่ 2
สถานการณ์ขยะมูลฝอย ปี 2559 7

บทที่ 3
สถานที่กำจัดขยะมูลฝอยที่ประสบปัญหาไม่สามารถก่อสร้างหรือเปิดดำเนินการได้ 23

บทที่ 4
จังหวัดที่มีวิกฤตปัญหาด้านขยะมูลฝอยตกค้าง 27

บทที่ 5
จังหวัดที่มีวิกฤตปัญหาด้านการจัดการขยะมูลฝอย 32

ภาคผนวก ก
ข้อมูลการสำรวจขยะมูลฝอยทั่วประเทศ 39

ภาคผนวก ข
สถานที่กำจัดขยะมูลฝอยทั่วประเทศ 365

ภาคผนวก ค
สถานที่กำจัดขยะมูลฝอยที่ประสบปัญหาไม่สามารถก่อสร้างหรือเปิดดำเนินการได้ 492

ภาคผนวก ง
คะแนนการจัดลำดับจังหวัดที่มีวิกฤตปัญหาด้านขยะตกค้าง 500

ภาคผนวก จ
คะแนนการจัดลำดับจังหวัดที่มีวิกฤตปัญหาด้านการจัดการขยะมูลฝอย 504

ข้อแนะนำ 508

คณะผู้จัดทำ 537

บทที่ 1

บทนำ

บทที่ 1
บทนำ

1.1 สถานการณ์ที่ผ่านมาจนถึงปัจจุบัน

จากข้อมูลสถานการณ์ขยะมูลฝอยที่ผ่านมา พบว่า แนวโน้มของปริมาณขยะมูลฝอยที่เกิดขึ้นทั่วประเทศ มีแนวโน้มที่เพิ่มขึ้นในทุกปี ทั้งนี้ หากพิจารณาถึงอัตราการเกิดขยะมูลฝอยของประเทศก็มีแนวโน้มที่เพิ่มมากขึ้น ทั้งนี้ ในปี พ.ศ. 2559 พบว่ามีปริมาณขยะมูลฝอยที่เกิดขึ้นของประเทศไทย 27.06 ล้านตัน ซึ่งคิดเป็นอัตราการเกิดขยะมูลฝอยที่ 1.14 กิโลกรัมต่อคนต่อวัน

ตารางที่ 1 ปริมาณและอัตราขยะมูลฝอยที่เกิดขึ้น ปี 2551 – 2559

ปี พ.ศ.	ปริมาณขยะมูลฝอยที่เกิดขึ้น (ล้านตัน)	อัตราการเกิดขยะมูลฝอย (กิโลกรัม/คน/วัน)
2551	23.93	1.03
2552	24.11	1.04
2553	24.22	1.04
2554	25.35	1.08
2555	24.73	1.05
2556	26.77	1.15
2557	26.19	1.11
2558	26.85	1.13
2559	27.06	1.14

หมายเหตุ : ข้อมูลปี 2551 – 2555 ได้จากการคาดการณ์ และข้อมูลปี 2556 – 2559 ได้จากการสำรวจข้อมูลจากองค์กรปกครองส่วนท้องถิ่นทั่วประเทศ โดยสำนักงานสิ่งแวดล้อมภาคและสำนักงานทรัพยากรธรรมชาติและสิ่งแวดล้อมจังหวัด

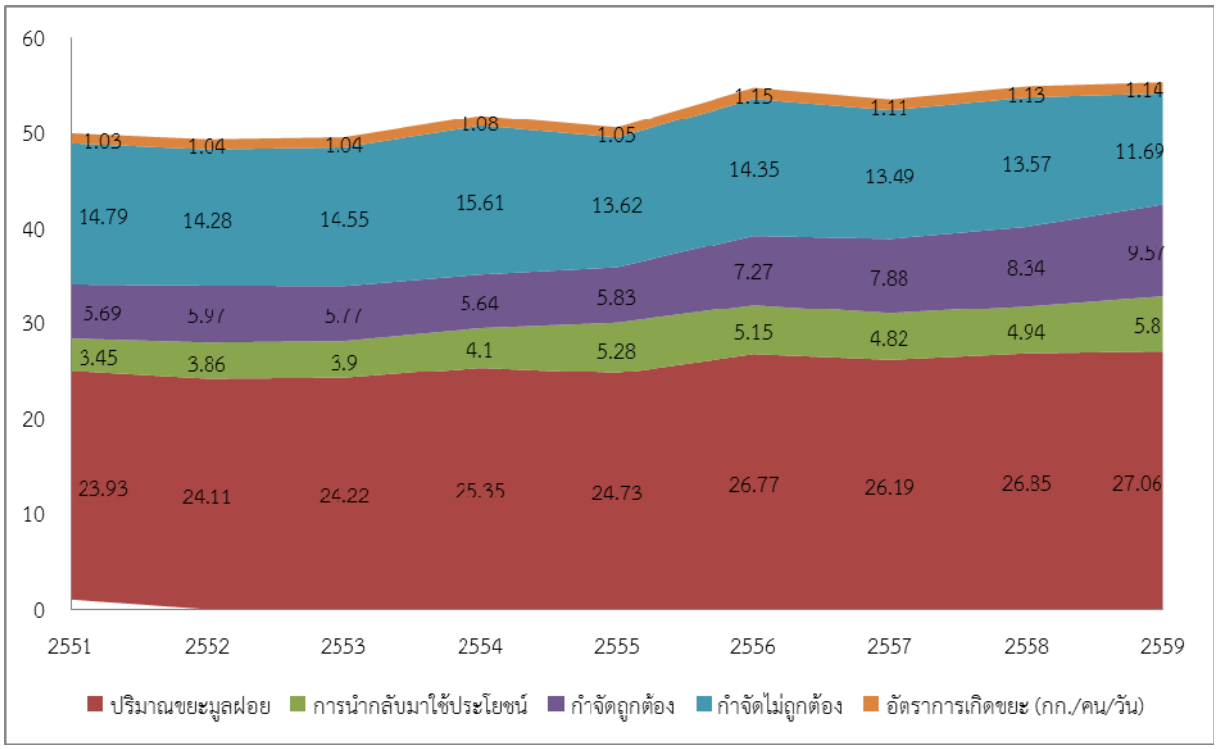

รูปที่ 1 สถานการณ์ขยะมูลฝอย ปี 2551 – 2559

สำหรับประเทศไทย ปริมาณขยะมูลฝอยที่เกิดขึ้นทั่วประเทศ มีแนวโน้มเพิ่มสูงขึ้นทุกปี รวมทั้งปริมาณขยะมูลฝอยที่ถูกนำไปกำจัดอย่างถูกต้องตามหลักวิชาการ และปริมาณขยะมูลฝอยที่ถูกนำกลับมาใช้ประโยชน์ก็มีแนวโน้มที่เพิ่มมากขึ้นเช่นเดียวกัน เนื่องจากองค์กรปกครองส่วนท้องถิ่น และประชาชนมีความใส่ใจในการดำเนินการคัดแยกขยะมูลฝอยเพิ่มมากขึ้น

ตารางที่ 2 ปริมาณขยะมูลฝอยที่ถูกกำจัด และถูกนำมาใช้ประโยชน์ ปี 2551 – 2559

ปี พ.ศ.	ปริมาณขยะมูลฝอยที่เกิดขึ้น	ปริมาณขยะมูลฝอยที่ถูกกำจัดอย่างถูกต้อง		ปริมาณขยะมูลฝอยที่ถูกนำมาใช้ประโยชน์	
	(ล้านตัน)	(ล้านตัน)	(ร้อยละ)	(ล้านตัน)	(ร้อยละ)
2551	23.93	5.69	24%	3.45	14%
2552	24.11	5.97	25%	3.86	16%
2553	24.22	5.77	24%	3.90	16%
2554	25.35	5.64	22%	4.10	16%
2555	24.73	5.83	24%	5.28	21%
2556	26.77	7.27	27%	5.15	19%
2557	26.19	7.88	30%	4.82	18%
2558	26.85	8.34	31%	4.94	18%
2559	27.06	9.57	35%	5.81	21%

จากสถานการณ์ที่ผ่านมา จะเห็นได้ว่า ขยะมูลฝอยที่เกิดขึ้นมีอัตราการเพิ่มขึ้นสูงทุกปี ในขณะที่อัตราขยะมูลฝอยที่ถูกนำไปกำจัด และอัตราขยะมูลฝอยที่ถูกนำมาใช้ประโยชน์ มีแนวโน้มเพิ่มขึ้นเพียงเล็กน้อยเท่านั้น ทั้งนี้ วิกฤตปัญหาขยะมูลฝอย จึงถือเป็นหนึ่งในปัญหาสิ่งแวดล้อมที่ต้องได้รับการแก้ไขอย่างเร่งด่วน เนื่องจากปัญหาทวีความรุนแรงมากขึ้นทั้งด้านปริมาณขยะมูลฝอยที่เพิ่มมากขึ้น รวมทั้งสถานที่กำจัดขยะมูลฝอยที่ดำเนินการไม่ถูกต้องยังคงไม่ได้รับการปรับปรุง รวมทั้งในสังคมเมืองที่มีการขยายตัวสูงตามจำนวนประชากรที่เพิ่มขึ้น และการพัฒนาด้านเศรษฐกิจ สังคม รวมทั้งเทคโนโลยี ส่งผลให้เกิดการบริโภคเพิ่มสูงขึ้น ทำให้ปริมาณขยะมูลฝอยในสังคมเมืองเพิ่มขึ้นตามไป

บทที่ 2

สถานการณ์ขยะมูลฝอย ปี 2559

บทที่ 2
สถานการณ์ขยะมูลฝอย ปี 2559

2.1 การได้มาซึ่งข้อมูลการจัดการขยะมูลฝอย

2.1.1 การสำรวจข้อมูลผ่านแบบสำรวจข้อมูล

กรมควบคุมมลพิษ โดยสำนักจัดการกากของเสียและสารอันตราย ประสานแจ้ง สำนักงานสิ่งแวดล้อมภาคที่ 1 – 16 และสำนักงานทรัพยากรธรรมชาติและสิ่งแวดล้อมจังหวัดทั้ง 76 จังหวัด ผ่านโครงการสำรวจข้อมูลขยะมูลฝอยทั่วประเทศ เพื่อขอความร่วมมือองค์กรปกครองส่วนท้องถิ่น (เทศบาลนคร เทศบาลเมือง เทศบาลตำบล องค์การบริหารส่วนตำบล และเมืองพัทยา) ในการสำรวจข้อมูลขยะมูลฝอย โดยขอให้องค์กรปกครองส่วนท้องถิ่นดังกล่าวกรอกข้อมูลในแบบสำรวจข้อมูลด้านการจัดการขยะมูลฝอยชุมชน แล้วส่งกลับมายัง สำนักงานทรัพยากรธรรมชาติและสิ่งแวดล้อมจังหวัดทั้ง 76 จังหวัด รวบรวมและส่งสำนักงานสิ่งแวดล้อมภาคที่ 1 – 16 เพื่อให้สำนักงานสิ่งแวดล้อมภาคทั้ง 16 ภาค เป็นผู้รวบรวมในพื้นที่จังหวัดที่รับผิดชอบ และดำเนินการตรวจสอบเบื้องต้น และส่งกลับกรมควบคุมมลพิษ เพื่อดำเนินการตรวจสอบในขั้นตอนสุดท้าย พร้อมทั้งเผยแพร่ข้อมูลต่อไป

2.1.2 การสำรวจภาคสนาม

สำนักงานทรัพยากรธรรมชาติและสิ่งแวดล้อมจังหวัด และสำนักงานสิ่งแวดล้อมภาคที่ 1 – 16 ลงพื้นที่สำรวจภาคสนามร่วมกับองค์กรปกครองส่วนท้องถิ่นและเอกชนเจ้าของสถานที่กำจัดขยะมูลฝอย เพื่อประเมินปริมาณขยะมูลฝอยในพื้นที่ สถานภาพการเดินระบบกำจัดขยะมูลฝอย พร้อมทั้งดำเนินการเก็บตำแหน่งที่ตั้ง ภาพถ่าย และข้อมูลการเปลี่ยนแปลงของสถานที่กำจัดขยะมูลฝอย และพื้นที่ลักลอบทิ้งของจังหวัดนั้น ๆ พร้อมทั้งดำเนินการประเมินสถานที่กำจัดขยะมูลฝอยว่าดำเนินการได้อย่างถูกต้องตามหลักวิชาการ หรือยอมรับได้ หรือดำเนินการไม่ถูกต้องตามหลักวิชาการและจำเป็นต้องดำเนินการปรับปรุงให้ถูกต้อง

2.2 แผนการไหล (Flow Diagram) และคำนิยาม

2.2.1 แผนการไหลของขยะมูลฝอย (Flow Diagram)

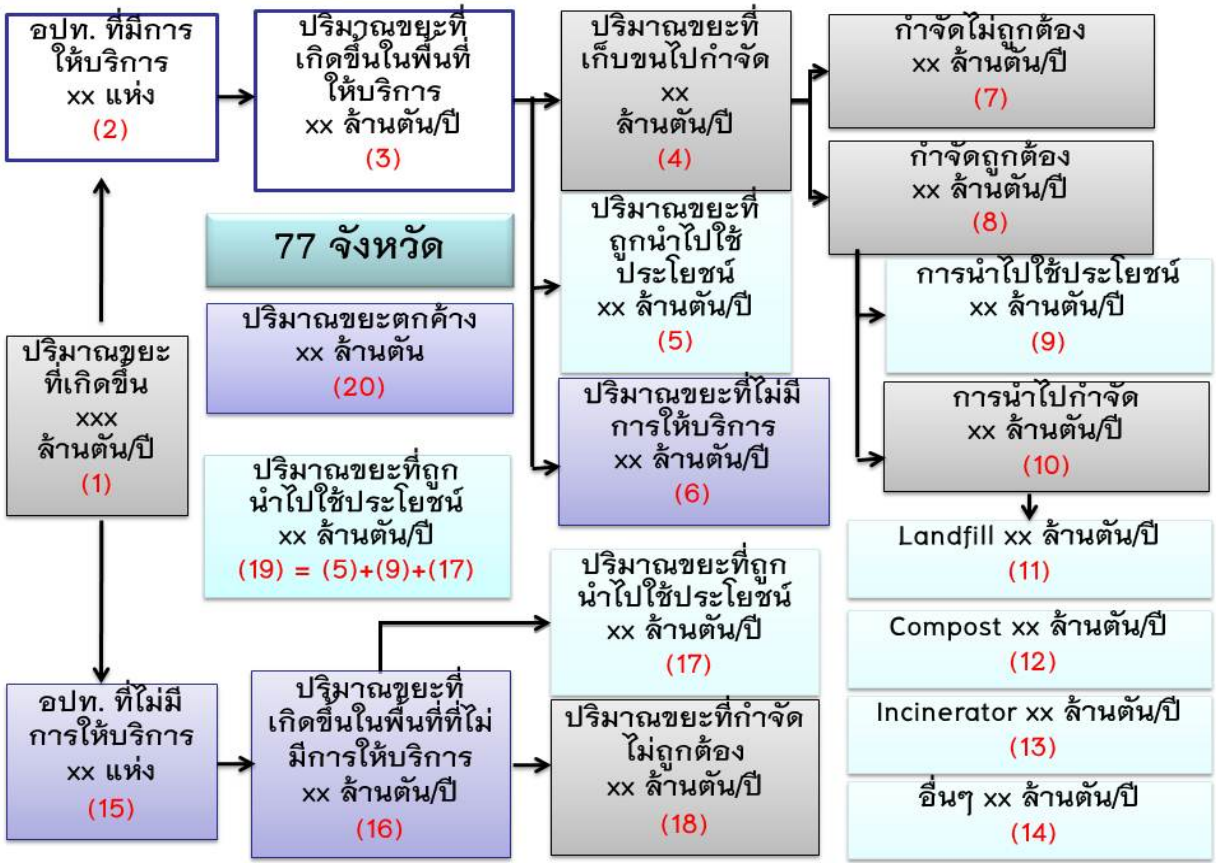

รูปที่ 2 แสดงแผนผังการไหลของขยะมูลฝอยชุมชน

2.2.2 คำนิยาม

แผนการไหลของขยะมูลฝอย (Flow Diagram) ประกอบด้วย ข้อมูล 20 ช่อง (Box) โดยแบ่งการไหลของขยะมูลฝอย ออกเป็น 2 พื้นที่ (Zone) หรือ 2 กลุ่มข้อมูล ได้แก่

1. กลุ่มพื้นที่ที่มีการให้บริการ (เก็บขนไปกำจัด) ได้แก่ ข้อมูลตั้งแต่ช่องที่ 2 –14 โดยมีรายละเอียดดังนี้

- <u>ช่องที่ 2</u> คือ จำนวนองค์กรปกครองส่วนท้องถิ่นที่มีการให้บริการการเก็บขนขยะมูลฝอย ไม่ว่าจะดำเนินการเอง จ้างเอกชนดำเนินการ หรือจ้างให้องค์กรปกครองส่วนท้องถิ่นดำเนินการเก็บขนแทน (แห่ง)

- <u>ช่องที่ 3</u> คือ ปริมาณขยะมูลฝอยที่เกิดขึ้นในพื้นที่ให้บริการ (ล้านตัน/ปี) โดยข้อมูลดังกล่าวจะได้จากการสำรวจของข้อมูลโดยองค์กรปกครองส่วนท้องถิ่นจะดำเนินการสำรวจปริมาณขยะมูลฝอยที่เกิดขึ้นจริงในพื้นที่จากแหล่งกำเนิดขยะมูลฝอยในพื้นที่ (ไม่ใช่ขยะมูลฝอยที่นำมาทิ้งในถังขยะ)

หากองค์กรปกครองส่วนท้องถิ่นนั้น ไม่สามารถดำเนินการสำรวจปริมาณขยะมูลฝอยที่เกิดขึ้นจริงได้ อาจสามารถใช้การคำนวณ อัตราการเกิดขยะมูลฝอย (จากการศึกษาของกรมฯ) (ตารางที่ 3) คูณด้วยจำนวนประชากรตามทะเบียนราษฎร์ในพื้นที่ให้บริการ หรือองค์กรปกครองส่วนท้องถิ่นสามารถนำเสนอข้อมูลขยะมูลฝอยที่เกิดขึ้นโดยข้อมูลดังกล่าวต้องสอดคล้องกับนิยามการเกิดขยะมูลฝอยของกรมควบคุมมลพิษ ซึ่งขยะมูลฝอยที่เกิดขึ้นต้องเกิด ณ แหล่งกำเนิดขยะมูลฝอยที่มีอยู่ในพื้นที่ โดยครอบคลุมทั้งขยะมูลฝอยที่นำมาทิ้งในถังขยะ ขยะมูลฝอยที่นำกลับมาใช้ประโยชน์ และขยะมูลฝอยที่ตกค้างจากการเก็บขน

ปริมาณขยะมูลฝอยที่เกิดขึ้น = อัตราการเกิดขยะมูลฝอย X จำนวนประชากรตามทะเบียนราษฎร์
(กิโลกรัม/คน/วัน) (คน)

ตารางที่ 3 แสดงอัตราการเกิดขยะมูลฝอยชุมชนเฉลี่ยขององค์กรปกครองส่วนท้องถิ่น

อัตราการเกิดขยะมูลฝอย	กิโลกรัม/คน/วัน
เทศบาลนคร	1.89
เทศบาลเมือง	1.15
เทศบาลตำบล	1.02
เมืองพัทยา	3.90
องค์การบริหารส่วนตำบล	0.91

(ที่มา : โครงการการศึกษาทบทวนอัตราการเกิดขยะมูลฝอยขององค์กรปกครองส่วนท้องถิ่นทั่วประเทศของกรมควบคุมมลพิษ, เมษายน 2555)

- <u>ช่องที่ 4</u> คือ ปริมาณขยะมูลฝอยที่เก็บขนไปกำจัด (ล้านตัน/ปี) คือ ปริมาณขยะมูลฝอยที่เก็บขนที่องค์กรปกครองส่วนท้องถิ่นสามารถเก็บขนได้ ไม่ว่าจะเป็นการดำเนินงานขององค์กรปกครองส่วนท้องถิ่นเอง หรือเป็นการจ้างให้เอกชนดำเนินการเก็บขน หรือเป็นการจ้างให้องค์กรปกครองส่วนท้องถิ่นข้างเคียงดำเนินการเก็บขนให้ก็ตาม โดยข้อมูลดังกล่าวจะได้จากแบบสำรวจขององค์กรปกครองส่วนท้องถิ่น

- <u>ช่องที่ 5</u> คือ ปริมาณขยะมูลฝอยที่ถูกนำไปใช้ประโยชน์ (ล้านตัน/ปี) คือ ปริมาณขยะมูลฝอยที่มีการถูกดึงกลับไปใช้ประโยชน์ก่อนองค์กรปกครองส่วนท้องถิ่นเก็บขนไปกำจัด หรือก่อนเข้าสู่สถานที่กำจัดขยะมูลฝอย โดยข้อมูลดังกล่าวจะได้จากแบบสำรวจขององค์กรปกครองส่วนท้องถิ่น หรือ โดยคำนวณจาก ข้อมูลช่องที่ 3 ลบด้วย ข้อมูลช่องที่ 4 ลบด้วย ข้อมูลช่องที่ 6

- <u>ช่องที่ 6</u> คือ ปริมาณขยะมูลฝอยที่ไม่มีการให้บริการ (ล้านตัน/ปี) คือ ปริมาณขยะมูลฝอยที่องค์กรปกครองส่วนท้องถิ่นไม่สามารถเก็บขนได้ในพื้นที่ให้บริการ (ปริมาณขยะมูลฝอยตกค้างในพื้นที่ให้บริการ) อาจได้จากการประเมินปริมาณขยะมูลฝอย โดยข้อมูลดังกล่าวจะได้จากแบบสำรวจขององค์กรปกครองส่วนท้องถิ่น (จากการสำรวจขององค์กรปกครองส่วนท้องถิ่น)

- <u>ช่องที่ 7</u> คือ ปริมาณขยะมูลฝอยที่กำจัดไม่ถูกต้อง (ล้านตัน/ปี) คือ ปริมาณขยะมูลฝอยที่องค์กรปกครองส่วนท้องถิ่นนำไปกำจัด โดยวิธีการกำจัดแบบไม่ถูกต้อง ประกอบด้วย การกำจัดแบบเทกอง (Open Dump) การฝังกลบแบบเทกองควบคุม (Control Dump) ขนาดตั้งแต่ 50 ตัน/วัน เผากลางแจ้ง (Open Burning) และเตาเผาที่ไม่มีระบบกำจัดมลพิษทางอากาศ โดยข้อมูลดังกล่าวจะได้จากแบบสำรวจขององค์กรปกครองส่วนท้องถิ่นและการสำรวจสถานที่กำจัดขยะมูลฝอยโดยสำนักงานสิ่งแวดล้อมภาคทั้ง 16 ภาคและสำนักงานทรัพยากรธรรมชาติและสิ่งแวดล้อมจังหวัดทั้ง 76 จังหวัด

- <u>ช่องที่ 8</u> คือ ปริมาณขยะมูลฝอยที่กำจัดถูกต้อง (ล้านตัน/ปี) (ตารางที่ 4) คือ ปริมาณขยะมูลฝอยที่องค์กรปกครองส่วนท้องถิ่นนำไปกำจัดได้ โดยวิธีการกำจัดแบบถูกต้อง ประกอบด้วย

(1) การกำจัดแบบถูกหลักวิชาการ ประกอบด้วย การฝังกลบอย่างถูกหลักสุขาภิบาล (Sanitary Landfill) การฝังกลบเชิงวิศวกรรม (Engineer Landfill) เตาเผาที่มีระบบกำจัดมลพิษทางอากาศ (Incinerator) การแปรรูปเพื่อผลิตพลังงาน (WTE) การหมักทำปุ๋ย (Compost) การจัดการขยะมูลฝอยแบบเชิงกล – ชีวภาพ (MBT) และกระบวนการกำจัดแบบผสมผสาน (Integrated waste treatment)

(2) การกำจัดแบบยอมรับได้ Appropriate Landfill ประกอบด้วย การฝังกลบแบบเทกองควบคุม (Control Dump) ขนาดน้อยกว่า 50 ตัน/วัน และเตาเผา ขนาดน้อยกว่า 10 ตัน/วัน ที่มีระบบกำจัดอากาศเสียเบื้องต้น โดยข้อมูลดังกล่าวจะได้จากแบบสำรวจขององค์กรปกครองส่วนท้องถิ่น

ตารางที่ 4 แสดงรายการจำแนกการกำจัดขยะมูลฝอยชุมชนแบบถูกต้องและไม่ถูกต้อง

กำจัดแบบถูกต้อง		**กำจัดแบบไม่ถูกต้อง**
การกำจัดแบบถูกหลักวิชาการ	การกำจัดแบบยอมรับได้	การกำจัดแบบไม่ถูกหลักวิชาการ
Engineer Landfill Sanitary Landfill เตาเผา WTE Compost MBT ผสมผสาน	Appropriate Landfill เช่น Control Dump ขนาดน้อยกว่า 50 ตัน/วัน เตาเผา ขนาดน้อยกว่า 10 ตัน/วัน ที่มีระบบกำจัดอากาศเสียเบื้องต้น	Open Dump Control Dump ขนาดตั้งแต่ 50 ตัน/วัน ขึ้นไป Open Burning เตาเผาที่ไม่มีระบบกำจัดมลพิษทางอากาศ

- <u>ช่องที่ 9</u> คือ ปริมาณขยะมูลฝอยที่ถูกนำไปใช้ประโยชน์ (ล้านตัน/ปี) คือ ปริมาณขยะมูลฝอยที่มีการถูกดึงกลับไปใช้ประโยชน์ในสถานที่กำจัดขยะมูลฝอย ซึ่งอาจได้จากระบบคัดแยกโดยเครื่องจักรหรือแรงงานคน โดยข้อมูลดังกล่าวจะได้จากแบบสำรวจขององค์กรปกครองส่วนท้องถิ่น

- <u>ช่องที่ 10</u> คือ ปริมาณขยะมูลฝอยที่นำไปกำจัด (ล้านตัน/ปี) คือ ปริมาณขยะมูลฝอยที่ถูกนำไปกำจัด ภายหลังจากมีการคัดแยกขยะมูลฝอยส่วนหนึ่งในสถานที่กำจัดกลับไปใช้ประโยชน์แล้ว โดยข้อมูลดังกล่าวจะได้จากแบบสำรวจขององค์กรปกครองส่วนท้องถิ่น

- <u>ช่องที่ 11 – 14</u> คือ ปริมาณขยะมูลฝอยที่นำไปกำจัด (ล้านตัน/ปี) โดยจำแนกออกเป็นวิธีการกำจัด 4 วิธี ประกอบด้วย การฝังกลบ การหมักทำปุ๋ย เตาเผา และอื่น ๆ

2. พื้นที่ที่ไม่มีการให้บริการ (เก็บขนไปกำจัด) ได้แก่ ข้อมูลตั้งแต่ช่องที่ 15 – 17

- <u>ช่องที่ 15</u> คือ จำนวนองค์กรปกครองส่วนท้องถิ่นที่ไม่มีการให้บริการ โดยองค์กรปกครองส่วนท้องถิ่นจะดำเนินการให้ประชาชนกำจัดขยะมูลฝอยในพื้นที่เอง ไม่มีการเก็บขนขยะมูลฝอยออกจากพื้นที่เพื่อนำไปกำจัด (แห่ง)

- <u>ช่องที่ 16</u> คือ ปริมาณขยะมูลฝอยที่เกิดขึ้นในพื้นที่ที่ไม่มีการให้บริการ (ล้านตัน/ปี) โดยข้อมูลดังกล่าวอาจได้จากการคำนวณ อัตราการเกิดขยะมูลฝอย (จากการศึกษาของกรมฯ) คูณด้วย จำนวนประชากรตามทะเบียนราษฎร์ในพื้นที่ที่ไม่มีการให้บริการ หรือจากการประเมินปริมาณขยะมูลฝอยของ

หน่วยงานวิชาการอื่น ๆ ที่ตรงตามนิยามการเกิดขยะมูลฝอยของกรมควบคุมมลพิษ หรือองค์กรปกครองส่วนท้องถิ่นดำเนินการศึกษาปริมาณขยะมูลฝอยด้วยตัวเอง

- ช่องที่ 17 คือ ปริมาณขยะมูลฝอยที่ถูกนำไปใช้ประโยชน์ (ล้านตัน/ปี) คือ ปริมาณขยะมูลฝอยที่มีการถูกดึงกลับไปใช้ประโยชน์ในพื้นที่ที่ไม่มีการให้บริการ ซึ่งข้อมูลดังกล่าวอาจได้จากแบบสำรวจขององค์กรปกครองส่วนท้องถิ่น หรือจากการศึกษาวิจัยเชิงพื้นที่

- ช่องที่ 18 คือ ปริมาณขยะมูลฝอยที่กำจัดไม่ถูกต้อง (ล้านตัน/ปี) คือ ปริมาณขยะมูลฝอยที่ครัวเรือน/ชุมชน/หมู่บ้าน กำจัดกันเอง ซึ่งข้อมูลดังกล่าวไม่สามารถหาได้จากแบบสำรวจขององค์กรปกครองส่วนท้องถิ่น จำเป็นจะต้องมีการศึกษาวิจัยเชิงพื้นที่ต่อไป

– ช่องที่ 19 คือ ปริมาณขยะมูลฝอยที่ถูกนำไปใช้ประโยชน์ (ล้านตัน/ปี) คือ ปริมาณขยะมูลฝอยทั้งหมดที่ถูกนำไปใช้ประโยชน์ หรือ โดยคำนวณจาก ข้อมูลช่องที่ 5 บวกด้วย ข้อมูลช่องที่ 9 บวกด้วย ข้อมูลช่องที่ 17

และช่องที่ 20 คือ ปริมาณขยะมูลฝอยตกค้าง (ตัน) คือ ปริมาณขยะมูลฝอยตกค้าง ที่ถูกทิ้งกองไว้หรืออยู่ในบ่อของสถานที่กำจัดขยะมูลฝอยแบบไม่ถูกต้อง เช่น การเทกอง (Open Dump) หรือ พื้นที่ลักลอบทิ้ง หรือพื้นที่เทกองและเผากำจัด เป็นต้น โดยสามารถคำนวณได้จาก ปริมาตรของกองขยะมูลฝอย (ขยะมูลฝอยที่ทิ้งกองหรืออยู่ในหลุม) คูณด้วย ความหนาแน่น (ความหนาแน่นเฉลี่ยของการเทกองกำจัด = 0.3 ตัน/ลบ.ม.) ดังนี้

ปริมาณขยะมูลฝอย = กว้าง x ยาว x สูง x ความหนาแน่น

2.3 ผลการประเมินสถานการณ์ขยะมูลฝอย

กรมควบคุมมลพิษ โดยสำนักจัดการกากของเสียและสารอันตราย สำนักงานสิ่งแวดล้อมภาคที่ 1 – 16 และสำนักงานทรัพยากรธรรมชาติและสิ่งแวดล้อมจังหวัดทั้ง 76 จังหวัด ได้ดำเนินโครงการสำรวจข้อมูลขยะมูลฝอยทั่วประเทศ ปี พ.ศ. 2559 โดยมีกลุ่มเป้าหมาย คือ องค์กรปกครองส่วนท้องถิ่นทั่วประเทศ ประกอบด้วย เทศบาลและเมืองพัทยา จำนวน 2,442 แห่ง องค์การบริหารส่วนตำบล จำนวน 5,334 แห่ง ในการจัดทำแบบสำรวจ และการลงพื้นที่เพื่อสำรวจภาคสนาม เพื่อให้ได้มาซึ่งข้อมูลการจัดการขยะมูลฝอยที่เป็นปัจจุบัน

จากการสำรวจข้อมูลด้านการจัดการขยะมูลฝอยชุมชนของประเทศไทย (ตารางที่ 5) พบว่า ในปี 2559 มีปริมาณขยะมูลฝอยชุมชนเกิดขึ้น ประมาณ 27.06 ล้านตัน หรือประมาณ 74,130 ตันต่อวัน โดยพบว่า องค์กรปกครองส่วนท้องถิ่น (เทศบาลนคร เทศบาลเมือง เทศบาลตำบล องค์การบริหารส่วนตำบล กรุงเทพมหานคร และเมืองพัทยา) จำนวน 7,777 แห่ง มีองค์กรปกครองส่วนท้องถิ่นที่มีการดำเนินการให้บริการเก็บขนขยะมูลฝอยชุมชน จำนวน 4,711 แห่ง และองค์กรปกครองส่วนท้องถิ่นที่ไม่มีการดำเนินการให้บริการเก็บขนขยะมูลฝอยชุมชน จำนวน 3,066 แห่ง (ภาคผนวก ก)

องค์กรปกครองส่วนท้องถิ่นที่มีการดำเนินการให้บริการเก็บขนขยะมูลฝอยชุมชน จำนวน 4,711 แห่ง พบว่า มีปริมาณขยะมูลฝอยชุมชนเกิดขึ้นทั้งหมด ประมาณ 21.05 ล้านตัน หรือประมาณ 57,663 ตันต่อวัน คิดเป็นร้อยละ 78 ของปริมาณขยะมูลฝอยชุมชนที่เกิดขึ้นทั้งประเทศ โดยพบว่า ปริมาณขยะมูลฝอยชุมชนที่มีการดำเนินการเก็บขน เพื่อนำไปกำจัดทั้งสิ้น ประมาณ 15.76 ล้านตัน หรือประมาณ 43,173 ตันต่อวัน โดยขยะมูลฝอยชุมชนที่เก็บขนได้ ถูกขนส่งไปยังสถานที่กำจัดขยะมูลฝอยที่ถูกต้อง ประมาณ 9.75 ล้านตัน หรือ 26,721 ตันต่อวัน คิดเป็นร้อยละ 62 ของปริมาณขยะมูลฝอยชุมชนที่เก็บขนได้ ทั้งนี้ ภายในสถานที่กำจัดขยะมูลฝอยที่ถูกต้องมีการคัดแยกขยะมูลฝอยก่อนนำไปกำจัด ทำให้ขยะมูลฝอยที่เข้าสู่ระบบกำจัดขยะมูลฝอยที่ถูกต้องมีปริมาณ 9.75 ล้านตัน หรือ 26,221 ตันต่อวัน ในสถานที่กำจัดขยะมูลฝอยที่ถูกต้องและใช้งานได้ จำนวน 328 แห่ง

สำหรับปริมาณขยะมูลฝอยชุมชนอีกประมาณ 6.01 ล้านตัน หรือ 16,452 ตันต่อวัน หรือคิดเป็นร้อยละ 38 ของปริมาณขยะมูลฝอยชุมชนที่เก็บขนได้ จะถูกนำไปกำจัดยังสถานที่กำจัดขยะมูลฝอยที่ไม่ถูกต้อง เช่น การเผากลางแจ้ง การเทกองทิ้งในบ่อดินเก่าหรือพื้นที่รกร้าง การกำจัดขยะมูลฝอยในพื้นที่ฝังกลบขยะมูลฝอยแบบเทกองควบคุมที่มีขนาดรองรับขยะมูลฝอยมากกว่า 50 ตันต่อวัน โดยเฉพาะองค์กรปกครองส่วนท้องถิ่นขนาดเล็กและในพื้นที่ห่างไกล พบว่ามีสถานที่กำจัดขยะมูลฝอยที่ไม่ถูกต้อง จำนวน 2,468 แห่ง (ภาคผนวก ข)

องค์กรปกครองส่วนท้องถิ่นที่ไม่มีการดำเนินการให้บริการเก็บขนขยะมูลฝอยชุมชน จำนวน 3,066 แห่ง พบว่า มีปริมาณขยะมูลฝอยชุมชนเกิดขึ้นทั้งหมด ประมาณ 6.01 ล้านตัน หรือ 16,467 ตันต่อวัน คิดเป็นร้อยละ 22 ของปริมาณขยะมูลฝอยชุมชนที่เกิดขึ้นทั้งประเทศ โดยขยะมูลฝอยที่เกิดขึ้นนี้ประชาชนในพื้นที่จะดำเนินการกำจัดในครัวเรือน โดยการเทกองและเผาในที่โล่ง หรือลักลอบทิ้งในพื้นที่สาธารณะ ซึ่งอาจส่งผลกระทบต่อสภาพแวดล้อมในอนาคตได้

สำหรับปริมาณขยะมูลฝอยชุมชนที่สามารถคัดแยก เพื่อนำกลับมาใช้ประโยชน์ทั้งหมด ประมาณ 5.81 ล้านตัน หรือ 13,482 ตันต่อวัน คิดเป็นร้อยละ 21 ของปริมาณขยะมูลฝอยชุมชนที่เกิดขึ้นทั้งประเทศ

ตารางที่ 5 ข้อมูลการสำรวจขยะมูลฝอยชุมชน ปี 2559

ช่องที่	รายละเอียด	76 จังหวัด	กทม.	77 จังหวัด
	เทศบาลและเมืองพัทยา (แห่ง)	2,441	-	2,441
	อบต. (แห่ง)	5,335	-	5,335
	รวม อปท. (แห่ง)	7,776	1	7,777
1	ปริมาณขยะมูลฝอยที่เกิดขึ้น (ล้านตัน/ปี)	22.85	4.21	27.06
2	จำนวน อปท. ที่มีการให้บริการ (แห่ง)	4,710	1	4,711
3	ปริมาณขยะมูลฝอยที่เกิดขึ้นใน อปท.ที่มีการให้บริการ (ล้านตัน/ปี)	16.84	4.21	21.05
4	ปริมาณขยะมูลฝอยที่ถูกเก็บขนนำไปกำจัด (ล้านตัน/ปี)	12.03	3.73	15.76
5	ปริมาณขยะมูลฝอยที่ถูกนำไปใช้ประโยชน์ในพื้นที่ อปท. ที่มีการให้บริการเก็บขน (ล้านตัน/ปี)	4.53	0.48	5.01
6	ปริมาณขยะมูลฝอยที่ไม่มีการให้บริการเก็บขน ใน อปท. ที่มีการให้บริการ (ล้านตัน/ปี)	0.28	-	0.28
7	ปริมาณขยะมูลฝอยที่ถูกนำไปกำจัดแบบไม่ถูกต้อง (ล้านตัน/ปี)	6.01	-	6.01
8	ปริมาณขยะมูลฝอยที่ถูกนำไปกำจัดแบบถูกต้อง (ล้านตัน/ปี)	6.02	3.73	9.75
9	ปริมาณขยะมูลฝอยที่ถูกนำไปใช้ประโยชน์ ในสถานที่กำจัดขยะมูลฝอยแบบถูกต้อง (ล้านตัน/ปี)	0.18	-	0.18

ตารางที่ 1 ข้อมูลการสำรวจขยะมูลฝอยชุมชน ปี 2559

ช่องที่	รายละเอียด	76 จังหวัด	กทม.	77 จังหวัด
10	ปริมาณขยะมูลฝอยที่ถูกนำไปใช้กำจัดแบบถูกต้อง (ล้านตัน/ปี)	5.84	3.73	9.57
11	ปริมาณขยะมูลฝอยที่ถูกกำจัดโดยระบบ Landfill (ล้านตัน/ปี)	4.64	3.18	7.82
12	ปริมาณขยะมูลฝอยที่ถูกกำจัดโดยระบบ Compost (ล้านตัน/ปี)	0.06	0.44	0.50
13	ปริมาณขยะมูลฝอยที่ถูกกำจัดโดยระบบ Incinerator (ล้านตัน/ปี)	0.59	0.11	0.70
14	ปริมาณขยะมูลฝอยที่ถูกกำจัดโดยระบบอื่น ๆ (ล้านตัน/ปี)	0.55	-	0.55
15	จำนวน อปท. ที่ไม่มีการให้บริการ (แห่ง)	3,066	-	3,066
16	ปริมาณขยะมูลฝอยที่เกิดขึ้นใน อปท. ที่ไม่มีการให้บริการ (ล้านตัน/ปี)	6.01	-	6.01
17	ปริมาณขยะมูลฝอยที่ถูกนำไปใช้ประโยชน์ (ล้านตัน/ปี)	0.62	-	0.62
18	ปริมาณขยะมูลฝอยที่กำจัดแบบไม่ถูกต้อง (ล้านตัน/ปี)	5.39	-	5.39
19	ปริมาณขยะมูลฝอยที่ถูกนำไปใช้ประโยชน์ทั้งหมด (ล้านตัน/ปี)	5.33	0.48	5.81
20	ปริมาณขยะมูลฝอยตกค้าง (ล้านตัน)	9.96	-	9.96

หมายเหตุ : และคำอธิบายรายละเอียดข้อมูล 20 ช่อง ในแผนการไหลของขยะมูลฝอย (Flow Diagram) ดังแสดงใน ภาคผนวก ค

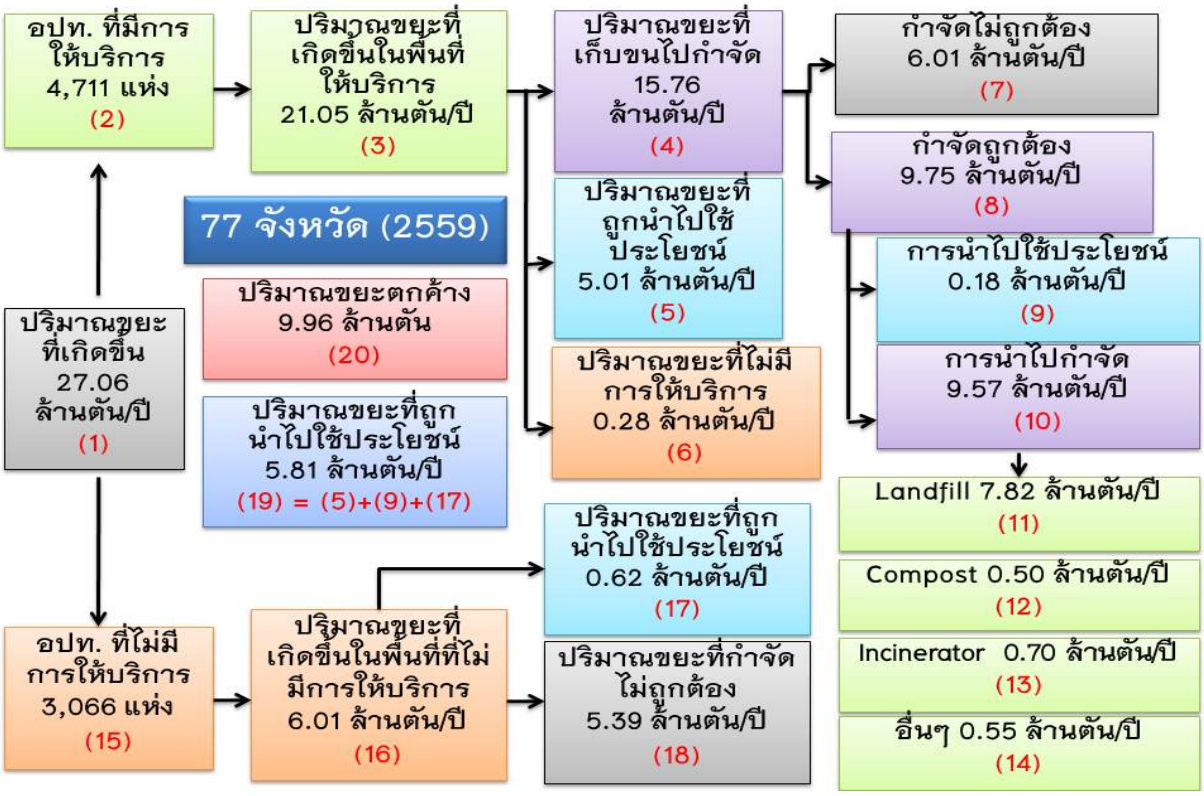

รูปที่ 3 แผนภาพการไหลของขยะมูลฝอยชุมชน ปี 2559

อปท.	ปริมาณขยะมูลฝอยที่เกิดขึ้น	
	(ล้านตัน)	(ร้อยละ)
กทม.	4.21	16%
เทศบาล และเมืองพัทยา	11.16	41%
อบต.	11.69	43%
รวม	27.06	100%

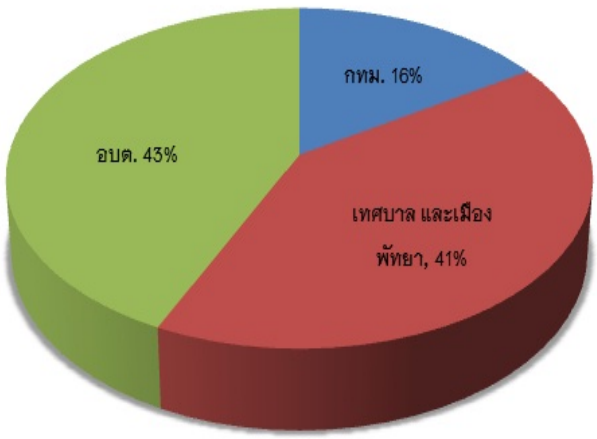

รูปที่ 4 ปริมาณขยะมูลฝอยที่เกิดขึ้น ปี 2559

ในปี 2559 จากการดำเนินการอย่างต่อเนื่องเพื่อผลักดันนโยบายของคณะรักษาความสงบแห่งชาติเมื่อปี 2557 ที่ผ่านมา โดยระบุให้การจัดการขยะมูลฝอยและของเสียอันตรายเป็นวาระแห่งชาติที่ทุกภาคส่วนต้องเร่งดำเนินการบริหารจัดการขยะมูลฝอยและของเสียอันตรายที่เป็นปัญหาด้านสิ่งแวดล้อมที่สำคัญของประเทศ ให้ดำเนินการได้อย่างถูกต้องเพื่อลดมลพิษที่เกิดจากการตกค้างของขยะมูลฝอยในสถานที่กำจัดขยะมูลฝอยที่ดำเนินการอย่างไม่ถูกต้องให้หมดไป รวมทั้งให้มีแผนการบริหารจัดการขยะมูลฝอยชุมชนในระดับจังหวัด และระดับประเทศ เพื่อให้การดำเนินการด้านการบริหารจัดการขยะมูลฝอยเป็นไปได้อย่างมีประสิทธิภาพและมีส่วนร่วมของทุกภาคส่วน

กรมควบคุมมลพิษ โดยสำนักจัดการกากของเสียและสารอันตราย และสำนักงานสิ่งแวดล้อมภาคที่ 1 – 16 ได้รับความร่วมมือจากสำนักงานทรัพยากรสิ่งแวดล้อมจังหวัดและองค์กรปกครองส่วนท้องถิ่นในการสำรวจข้อมูลด้านการบริหารจัดการขยะมูลฝอยในปี 2559 เป็นอย่างดี จากการสำรวจพบว่าปริมาณขยะมูลฝอยมีแนวโน้มที่เปลี่ยนแปลงไป รายละเอียดดังตารางที่ 6

ตารางที่ 6 แสดงข้อมูลปริมาณขยะมูลฝอยระหว่างปี 2558 และปี 2559

รายละเอียด	ปริมาณขยะมูลฝอย (ตัน/ปี)		การเปลี่ยนแปลง (ร้อยละ)
	ปี 2558	ปี 2559	
ขยะมูลฝอยชุมชนที่เกิดขึ้น	26.85	27.06	+0.78
ขยะมูลฝอยชุมชนที่เก็บขนได้	15.49	15.76	+1.74
ขยะมูลฝอยชุมชนที่กำจัดอย่างถูกต้อง	8.29	9.75	+13.99
ขยะมูลฝอยชุมชนที่ใช้ประโยชน์	4.94	5.81	+17.61
ขยะมูลฝอยชุมชนที่ตกค้าง	10.46	9.96	–4.78

จากตารางพบว่าปริมาณขยะมูลฝอยชุมชนในปี 2559 เพิ่มขึ้นจากปี 2558 เพียงเล็กน้อยเทียบเป็นร้อยละ 0.78 เนื่องจากจำนวนประชากรที่เพิ่มขึ้น รวมทั้งสภาพเศรษฐกิจที่ฟื้นฟูขึ้นกว่าปีที่ผ่าน รวมทั้งแนวโน้มการจัดการขยะมูลฝอยที่มีแนวโน้มดีขึ้นกว่าปีที่ผ่านมา ทั้ง การเก็บขนขยะมูลฝอย การกำจัดขยะมูลฝอยอย่างถูกต้อง และการนำขยะมูลฝอยกลับมาใช้ประโยชน์ ที่ร้อยละการเปลี่ยนแปลงเป็นไปในแนวทางที่ดีเพิ่มมากขึ้น

ในปี 2559 ขยะมูลฝอยได้รับเก็บขนและรวบรวมเข้าสู่สถานที่กำจัดขยะมูลฝอยที่ถูกต้องเพิ่มมากขึ้นส่งผลให้ปริมาณขยะมูลฝอยที่ได้รับการกำจัดอย่างถูกต้องเพิ่มมากขึ้น คิดเป็นปริมาณทั้งสิ้น 9.75 ล้านตัน เมื่อเทียบกับปี 2558 แล้ว (8.29 ล้านตันต่อปี) มีร้อยละการกำจัดขยะมูลฝอยชุมชนอย่างถูกต้องเพิ่มขึ้น 13.99

สำหรับการใช้ประโยชน์ของขยะมูลฝอยในปี 2559 เมื่อเทียบกับปี 2558 แล้วพบว่ามีแนวโน้มที่เพิ่มมากขึ้นถึงร้อยละ 17.61 ซึ่งการเพิ่มขึ้นของปริมาณขยะมูลฝอยที่ถูกดึงนำกลับไปใช้ประโยชน์นี้สืบเนื่องจากกระแสการลด และใช้ประโยชน์ขยะมูลฝอยในแหล่งกำเนิดขยะมูลฝอยที่เพิ่มมากขึ้น รวมทั้งการรณรงค์ส่งเสริม การสร้างจิตสำนึกผ่านกิจกรรมต่าง ๆ ในช่วงปี 2559 ที่ผ่านมา

ในช่วงต้นปี 2558 สำนักงานทรัพยากรธรรมชาติและสิ่งแวดล้อมจังหวัด ได้ดำเนินการสำรวจปริมาณขยะมูลฝอยตกค้างในสถานที่กำจัดขยะมูลฝอยที่ดำเนินการไม่ถูกต้อง โดยพบว่ามีปริมาณขยะมูลฝอยดังกล่าวอยู่ถึงกว่า 30 ล้านตัน แต่เมื่อดำเนินการสำรวจข้อมูล ณ ปลายปี 2558 แล้วพบว่าปริมาณขยะมูลฝอยตกค้างดังกล่าวมีปริมาณลดลงกว่าร้อยละ 65 (10.46 ล้านตัน) เนื่องจากองค์กรปกครองส่วนท้องถิ่นมีการปรับปรุงสถานที่กำจัดขยะมูลฝอยให้สามารถดำเนินการได้อย่างถูกต้อง การปรับปรุงสถานที่กำจัดขยะมูลฝอยของเอกชนให้ดำเนินการได้อย่างถูกต้อง รวมทั้งองค์กรปกครองส่วนท้องถิ่นหลายแห่งดำเนินการกำจัดขยะมูลฝอยตกค้าง ด้วยกระบวนการที่เหมาะสม เป็นต้น ส่งผลให้ปริมาณขยะมูลฝอยตกค้างมีการจัดการให้ถูกต้องและลดลงในช่วงปี 2558 ทั้งนี้ ในปี 2559 ปริมาณขยะมูลฝอยตกค้างมีปริมาณลดลงจากปี 2558 เป็น 9.96 หรือ 0.5 ล้านตัน เนื่องจากองค์กรปกครองส่วนท้องถิ่นได้ดำเนินการปรับปรุงสถานที่กำจัดขยะมูลฝอยจากพื้นที่เทกอง เป็นเทกองควบคุม การกลบทับขยะมูลฝอยที่กองทิ้งไว้ด้วยดิน รวมทั้งหยุดดำเนินการสถานที่กำจัดขยะมูลฝอยที่ไม่สามารถดำเนินการได้ จึงส่งผลให้ปริมาณขยะมูลฝอยที่ตกค้างอยู่ในสถานที่กำจัดขยะมูลฝอยมีปริมาณที่ลดลง แต่อย่างไรก็ดี ในพื้นที่ห่างไกลยังคงมีจำนวนของสถานที่กำจัดขยะมูลฝอยขนาดเล็กและพื้นที่ลักลอบทิ้งอยู่เป็นจำนวนมาก ซึ่งองค์กรปกครองส่วนท้องถิ่นและจังหวัดเจ้าของพื้นที่ต้องมีมาตรการกำกับและบังคับให้ปรับเปลี่ยนเป็นการกำจัดขยะมูลฝอยที่ถูกต้องต่อไป

2.4 สถานที่กำจัดขยะมูลฝอยแบบถูกต้องและไม่ถูกต้อง

สำหรับปริมาณขยะมูลฝอยที่ถูกเก็บขนนำไปกำจัด จำนวน 15.76 ล้านตัน จะถูกกำจัด ณ สถานที่กำจัดขยะมูลฝอยทั้งแบบถูกต้องและไม่ถูกต้อง จำนวน 2,810 แห่ง ทั่วประเทศ ประกอบด้วยสถานที่กำจัดขยะมูลฝอยแบบถูกต้อง ได้แก่ การฝังกลบอย่างถูกหลักสุขาภิบาล (Sanitary Landfill) การกำจัดขยะมูลฝอยแบบการฝังกลบเชิงวิศวกรรม (Engineer Landfill) การฝังกลบแบบเทกองควบคุม (Control Dump) ขนาดไม่เกิน 50 ตัน/วัน เตาเผาที่มีระบบบำบัดมลพิษทางอากาศ การแปรรูปเพื่อผลิตพลังงาน (WTE) การหมักทำปุ๋ย (Compost) การบำบัดขยะมูลฝอยแบบเชิงกล – ชีวภาพ (MBT) และการกำจัดแบบผสมผสาน จำนวน 330 แห่ง (ภาคผนวก ข) และสถานที่กำจัดขยะมูลฝอยแบบไม่ถูกต้อง ได้แก่ การกำจัดขยะมูลฝอยแบบเทกอง (Open Dump) การฝังกลบแบบเทกองควบคุม (Control Dump) ขนาดมากกว่า 50 ตัน/วัน การเผากำจัดกลางแจ้ง (Open Burning) หรือการกำจัดโดยใช้เตาเผาที่ไม่มีระบบกำจัดมลพิษทางอากาศ จำนวน 2,480 แห่ง (ภาคผนวก ข) นอกจากนี้แล้วพบว่า

มีสถานีขนถ่ายขยะมูลฝอยในปี 2559 ทั้งสิ้น 14 แห่งโดยแบ่งเป็นดำเนินการโดยภาครัฐ 7 แห่ง และเอกชน 7 แห่ง รายละเอียดดังตารางที่ 7 8 และ 9

ตารางที่ 7 สถานที่กำจัดขยะมูลฝอยแบบถูกต้อง ปี 2558 ที่เปิดดำเนินการ

สถานที่กำจัดขยะมูลฝอยแบบถูกต้อง รวมทั้งสิ้น 330 แห่ง			
รัฐบาล		**เอกชน**	
ประเภท	**จำนวน (แห่ง)**	**ประเภท**	**จำนวน (แห่ง)**
การฝังกลบอย่างถูกหลักสุขาภิบาล/การฝังกลบเชิงวิศวกรรม	84	การฝังกลบอย่างถูกหลักสุขาภิบาล/การฝังกลบเชิงวิศวกรรม	8
การฝังกลบแบบเทกองควบคุมขนาดน้อยกว่า 50 ตัน/วัน	129	การฝังกลบแบบเทกองควบคุมขนาดน้อยกว่า 50 ตัน/วัน	73
เตาเผาที่มีระบบกำจัดมลพิษทางอากาศ	1	เตาเผาที่มีระบบกำจัดมลพิษทางอากาศ	6
เตาเผาขนาดน้อยกว่า 10 ตัน/วัน ที่มีระบบกำจัดอากาศเสีย (ไซโคลน)	12	เตาเผาขนาดน้อยกว่า 10 ตัน/วัน ที่มีระบบกำจัดอากาศเสีย (ไซโคลน)	-
ระบบคัดแยก หมักทำปุ๋ย และฝังกลบอย่างถูกต้อง	9	ระบบคัดแยก หมักทำปุ๋ย และฝังกลบอย่างถูกต้อง	3
การกำจัดขยะมูลฝอยแบบเชิงกล – ชีวภาพ	4	การกำจัดขยะมูลฝอยแบบเชิงกล – ชีวภาพ	1
รวม (รัฐบาล)	**239**	**รวม (เอกชน)**	**91**

หมายเหตุ การกำจัดขยะมูลฝอยแบบเชิงกล – ชีวภาพ (MBT) ดำเนินการโดย อปท. ในพื้นที่ ทน.พิษณุโลก ทต.นครไทย จังหวัดพิษณุโลก ทต.ลานกระบือ (กำแพงเพชร) อบต.เกาะยาวน้อย (พังงา) ดำเนินการโดยเอกชน ได้แก่ ทม.จันทบุรี ดำเนินการโดยบริษัทโชคชัย เอ็นไวรอนเมนทอล จำกัด

ตารางที่ 8 สถานที่กำจัดขยะมูลฝอยแบบไม่ถูกต้อง ปี 2559 ที่เปิดดำเนินการ

สถานที่กำจัดขยะมูลฝอยแบบไม่ถูกต้อง รวมทั้งสิ้น 2,480 แห่ง			
รัฐบาล		**เอกชน**	
ประเภท	**จำนวน (แห่ง)**	**ประเภท**	**จำนวน (แห่ง)**
การฝังกลบแบบเทกองควบคุมขนาดมากกว่า 50 ตัน/วัน	6	การฝังกลบแบบเทกองควบคุมขนาดมากกว่า 50 ตัน/วัน	9
การกำจัดแบบเทกอง	1,802	การกำจัดแบบเทกอง	255
การกำจัดแบบเผากลางแจ้ง	326	การกำจัดแบบเผากลางแจ้ง	8
เตาเผาที่ไม่มีระบบกำจัดมลพิษทางอากาศ	59	เตาเผาที่ไม่มีระบบกำจัดมลพิษทางอากาศ	15
รวม (รัฐบาล)	**2,193**	**รวม (เอกชน)**	**287**

ตารางที่ 9 แสดงสถานีขนถ่ายขยะมูลฝอย ปี 2559 ที่เปิดดำเนินการ

สถานีขนถ่ายขยะมูลฝอย รวมทั้งสิ้น 14 แห่ง	
รัฐบาล	**เอกชน**
7 แห่ง	**7 แห่ง**

จากข้อมูลการสำรวจสถานที่กำจัดขยะมูลฝอยในปี 2559 พบว่ามีจำนวนสถานที่กำจัดขยะมูลฝอยที่ดำเนินการทั้งหมด 2,810 แห่ง และสถานีขนถ่ายขยะมูลฝอยจำนวน 14 แห่ง โดยพบว่าสถานที่กำจัดขยะมูลฝอยที่ดำเนินการอย่างถูกต้องมีจำนวนลดลง เนื่องจากสถานที่ฝังกลบขยะมูลฝอยแบบเทกองควบคุมขนาดน้อยกว่า 50 ตันต่อวัน การปรับเปลี่ยนรูปแบบการดำเนินงานจากการเทกองแบบมีการควบคุม (Control Dump) กลับเป็นการกำจัดแบบเทกองแทน เนื่องจากท้องถิ่นประสบปัญหาด้านต่าง ๆ เช่น ปัญหางบประมาณ การจัดหาดินฝังกลบ และขาดแคลนเจ้าพนักงานผู้ดูแล เป็นต้น รวมทั้งมีสถานที่กำจัดขยะมูลฝอยบางแห่งปิดดำเนินการไป จึงส่งผลให้จำนวนสถานที่กำจัดขยะมูลฝอยที่ดำเนินการอย่างถูกต้องลดลง มีจำนวนที่ลดลง

สำหรับสถานีขนถ่ายขยะมูลฝอยจำนวน 14 แห่ง พบว่าดำเนินการโดยเอกชนจำนวน 7 แห่ง ดำเนินการรวบรวมขยะมูลฝอยขององค์กรปกครองส่วนท้องถิ่นไปกำจัดยังสถานที่กำจัดขยะมูลฝอยของเอกชนเอง ซึ่งสถานที่กำจัดขยะมูลฝอยที่ดำเนินการโดยเอกชนที่มีขนาดใหญ่ อยู่ในพื้นที่กรุงเทพมหานคร ได้แก่ สถานีขนถ่ายขยะมูลฝอยอ่อนนุช สถานีขนถ่ายขยะมูลฝอยหนองแขม และสถานีขนถ่ายขยะมูลฝอยท่าแร้ง (สายไหม) ซึ่งสถานีขนถ่ายขยะมูลฝอยอ่อนนุชดำเนินการรวบรวมและ

ขนส่งขยะมูลฝอยไปกำจัดโดยกระบวนการฝังกลบอย่างถูกหลักวิชาการที่จังหวัดฉะเชิงเทรา และสถานีขนถ่ายขยะมูลฝอยท่าแร้งและหนองแขม ซึ่งดำเนินการรวบรวมและขนส่งขยะมูลฝอยไปกำจัดโดยกระบวนการฝังกลบอย่างถูกหลักวิชาการที่จังหวัดนครปฐม ทั้งนี้ สำหรับสถานีขนถ่ายขยะมูลฝอยหนองแขมได้แบ่งพื้นที่บางส่วนดำเนินการก่อสร้างเตาเผาขยะมูลฝอยขนาด 300 ตัน/วัน ดำเนินการโดยเอกชนทั้งนี้ในปี 2559 ได้เปิดดำเนินงานแล้ว

นอกจากนี้แล้ว จากข้อมูลการสำรวจพบว่าจำนวนสถานที่กำจัดขยะมูลฝอยที่ดำเนินการแบบเทกองถูกสำรวจพบมากขึ้น โดยเฉพาะบ่อรองรับขยะมูลฝอยขนาดเล็กหรือบ่อหมู่บ้านมีการสำรวจพบมากขึ้นกว่าปีที่ผ่านมา

บทที่ 3
สถานที่กำจัดขยะมูลฝอย ที่ประสบปัญหาไม่สามารถ ก่อสร้างหรือเปิดดำเนินการได้

บทที่ 3

สถานที่กำจัดขยะมูลฝอยที่ประสบปัญหาไม่สามารถก่อสร้างหรือเปิดดำเนินการได้

จากการรวบรวมข้อมูลสถานที่กำจัดขยะมูลฝอยซึ่งได้รับการสนับสนุนงบประมาณผ่านแผนปฏิบัติการเพื่อการจัดการคุณภาพสิ่งแวดล้อมในระดับจังหวัด ซึ่งพบว่าการดำเนินการทั่วประเทศ สถานที่กำจัดขยะมูลฝอยในบางพื้นที่ซึ่งได้รับงบประมาณในการก่อสร้างแล้วไม่สามารถดำเนินงานได้ พบว่าในปี พ.ศ. 2559 มีจำนวนสถานที่กำจัดขยะมูลฝอยที่ประสบปัญหาทั้งสิ้น 23 แห่ง (ตารางที่ 9) ภาคผนวก ค

ตารางที่ 9 สถานที่กำจัดขยะมูลฝอยที่ประสบปัญหาไม่สามารถดำเนินการ

ที่	จังหวัด	หน่วยงานรับผิดชอบ	โครงการ	สถานภาพ
1	เชียงใหม่	อบจ.เชียงใหม่	โรงงานคัดแยกขยะและทำปุ๋ยชีวภาพ	ก่อสร้างแล้วเสร็จ แต่เปิดดำเนินการไม่ได้
2	เชียงราย	ทน.เชียงราย	โรงงานคัดแยกขยะและทำปุ๋ยชีวภาพ	ก่อสร้างแล้วเสร็จ แต่เปิดดำเนินการไม่ได้
3	ชัยนาท	ทม.ชัยนาท	ศูนย์กำจัดขยะมูลฝอยแบบครบวงจร (SL)	ก่อสร้างแล้วเสร็จ แต่เปิดดำเนินการไม่ได้
4	สมุทรสาคร	ทม.สมุทรสาคร	ศูนย์กำจัดขยะมูลฝอยแบบครบวงจร (SL)	ก่อสร้างแล้วเสร็จ แต่เปิดดำเนินการไม่ได้
5	สมุทรสาคร	ทม.อ้อมน้อย	ศูนย์กำจัดขยะมูลฝอยแบบครบวงจร (SL)	ก่อสร้างแล้วเสร็จ แต่เปิดดำเนินการไม่ได้
6	ปทุมธานี	ทม.คูคต	ศูนย์กำจัดขยะมูลฝอยฝั่งตะวันออก (SL)	ก่อสร้างแล้วเสร็จ แต่เปิดดำเนินการไม่ได้
7	ปทุมธานี	ทม.ปทุมธานี	ศูนย์กำจัดขยะมูลฝอยฝั่งตะวันตก (SL)	ก่อสร้างแล้วเสร็จ แต่เปิดดำเนินการไม่ได้
8	นครนายก	ทม.นครนายก	ศูนย์กำจัดขยะมูลฝอยแบบครบวงจร (SL)	ก่อสร้างแล้วเสร็จ แต่ดำเนินการไม่ได้
9	กาญจนบุรี	ทม.กาญจนบุรี	ศูนย์กำจัดขยะมูลฝอยแบบครบวงจร (SL)	ก่อสร้างไม่เสร็จ และเปิดดำเนินการไม่ได้
10	สมุทรสงคราม	ทม.สมุทรสงคราม	ศูนย์กำจัดขยะมูลฝอยแบบครบวงจร (SL)	ก่อสร้างแล้วเสร็จ แต่เปิดดำเนินการไม่ได้
11	อุดรธานี	ทต.บ้านเชียง	ศูนย์กำจัดขยะมูลฝอยแบบครบวงจร (SL)	ก่อสร้างแล้วเสร็จ แต่เปิดดำเนินการไม่ได้
12	อุบลราชธานี	ทน.อุบลราชธานี	ศูนย์กำจัดขยะมูลฝอยแบบครบวงจร (SL)	ก่อสร้างแล้วเสร็จ แต่เปิดดำเนินการไม่ได้
13	อุบลราชธานี	ทม.เดชอุดม	ศูนย์กำจัดขยะมูลฝอยแบบครบวงจร (SL)	ก่อสร้างแล้วเสร็จ แต่เปิดดำเนินการไม่ได้
14	ชลบุรี	อบจ.ชลบุรี	ศูนย์กำจัดขยะมูลฝอยแบบครบวงจร (SL)	ก่อสร้างแล้วเสร็จ แต่เปิดดำเนินการไม่ได้
15	ฉะเชิงเทรา	ทม.ฉะเชิงเทรา	ศูนย์กำจัดขยะมูลฝอยแบบครบวงจร (SL)	ก่อสร้างแล้วเสร็จ แต่เปิดดำเนินการไม่ได้
16	นครศรีธรรมราช	ทม.ทุ่งสง	ระบบรวบรวมและกำจัดขยะมูลฝอยครบวงจร (SL)	ก่อสร้างแล้วเสร็จ แต่เปิดดำเนินการไม่ได้
17	ชลบุรี	ทม.พนัสนิคม	ศูนย์กำจัดขยะมูลฝอยแบบครบวงจร (SL)	ก่อสร้างแล้วเสร็จ แต่เปิดดำเนินการไม่ได้
18	ชลบุรี	ทม.บ้านบึง	ศูนย์กำจัดขยะมูลฝอยแบบครบวงจร (SL)	ก่อสร้างแล้วเสร็จ แต่เปิดดำเนินการไม่ได้
19	บุรีรัมย์	ทม.นางรอง	ศูนย์กำจัดขยะมูลฝอยแบบครบวงจร (SL)	ก่อสร้างแล้วเสร็จ แต่เปิดดำเนินการไม่ได้
20	สระแก้ว	ทม.วังน้ำเย็น	โรงงานคัดแยกและทำปุ๋ยชีวภาพ	ก่อสร้างแล้วเสร็จ แต่เปิดดำเนินการไม่ได้
21	สระแก้ว	ทม.สระแก้ว	โรงงานคัดแยกและทำปุ๋ยชีวภาพ	ก่อสร้างแล้วเสร็จ แต่เปิดดำเนินการไม่ได้
22	เพชรบูรณ์	ทต.ชนแดน	โรงงานคัดแยกและทำปุ๋ยชีวภาพ	ก่อสร้างแล้วเสร็จ แต่เปิดดำเนินการไม่ได้
23	สุราษฎร์ธานี	อบต.เกาะเต่า	เตาเผาขยะมูลฝอย	ก่อสร้างแล้วเสร็จ แต่ดำเนินการไม่ได้

ซึ่งปัจจัยหลักที่ส่งผลให้ไม่สามารถดำเนินการต่าง ๆ ในพื้นที่ ไม่ว่าจะเป็นการก่อสร้าง หรือการเปิดดำเนินการได้ ซึ่งอาจเนื่องมาจาก ความไม่เหมาะสมของสภาพพื้นที่ ความเข้าใจกับประชาชนโดยรอบพื้นที่ก่อสร้างสถานที่กำจัดขยะมูลฝอยรวมทั้งประชาชนที่ได้รับผลกระทบจากการดำเนินโครงการ ปัญหาการขาดศักยภาพขององค์กรปกครองส่วนท้องถิ่นในการบริหารจัดการขยะมูลฝอยไม่ว่าจะเป็นการ เก็บขน หรือการเดินระบบ และปัญหาการเมืองในท้องถิ่น จึงทำให้สถานที่กำจัดขยะมูลฝอยดังกล่าวไม่สามารถเดินระบบหรือดำเนินการก่อสร้างระบบได้ ทั้งนี้ การแก้ไขปัญหาสามารถแบ่งออกได้หลายขั้นตอน ได้แก่

1. การสร้างความเข้าใจกับประชาชนและชุมชนที่อยู่โดยรอบพื้นที่ถึงเหตุผล ความจำเป็น และการสร้างความมั่นใจในการเดินระบบให้กับประชาชน ตั้งแต่ขั้นตอนการจัดหาพื้นที่ การคัดเลือกเทคโนโลยี กระบวนการบริหารจัดการภายในสถานที่ฝังกลบขยะมูลฝอย รวมทั้ง ผลดีผลเสียของประชาชนที่อยู่โดยรอบพื้นที่หรือประชาชนที่จะได้รับผลกระทบ

2. ความเหมาะสมและความโปร่งใสในการคัดเลือกพื้นที่ เนื่องจากการก่อสร้างสถานที่กำจัดขยะมูลฝอยอาจส่งผลกระทบต่อวิถีชีวิตและความเป็นอยู่ของประชาชนโดยรอบของพื้นที่ดังนั้น ความเหมาะสมของพื้นที่จึงต้องเป็นสิ่งที่ควรคำนึงถึงเป็นอันดับแรก รวมทั้งกระบวนการได้มาซึ่งพื้นที่ควรมีความโปร่งใสในการคัดเลือกเพื่อลดผลกระทบที่อาจเกิดขึ้นได้ในอนาคต

3. ความสม่ำเสมอในการให้ข้อมูลและการสร้างความเข้าใจกับประชาชน กระบวนการนี้ควรดำเนินการอย่างมีความถี่และต่อเนื่อง สม่ำเสมอ เพื่อให้กระบวนการสร้างความเข้าใจกับประชาชนเกิดผลสัมฤทธิ์ตามต้องการ

4. การเพิ่มศักยภาพของเจ้าหน้าที่องค์กรปกครองส่วนท้องถิ่นในการบริหารจัดการขยะมูลฝอยเพื่อให้กระบวนการจัดการขยะมูลฝอยในพื้นที่เกิดประสิทธิภาพ รวมทั้งสร้างความน่าเชื่อถือให้กับประชาชนในพื้นที่ว่าระบบที่ได้รับมาสามารถดำเนินการได้ตามวัตถุประสงค์

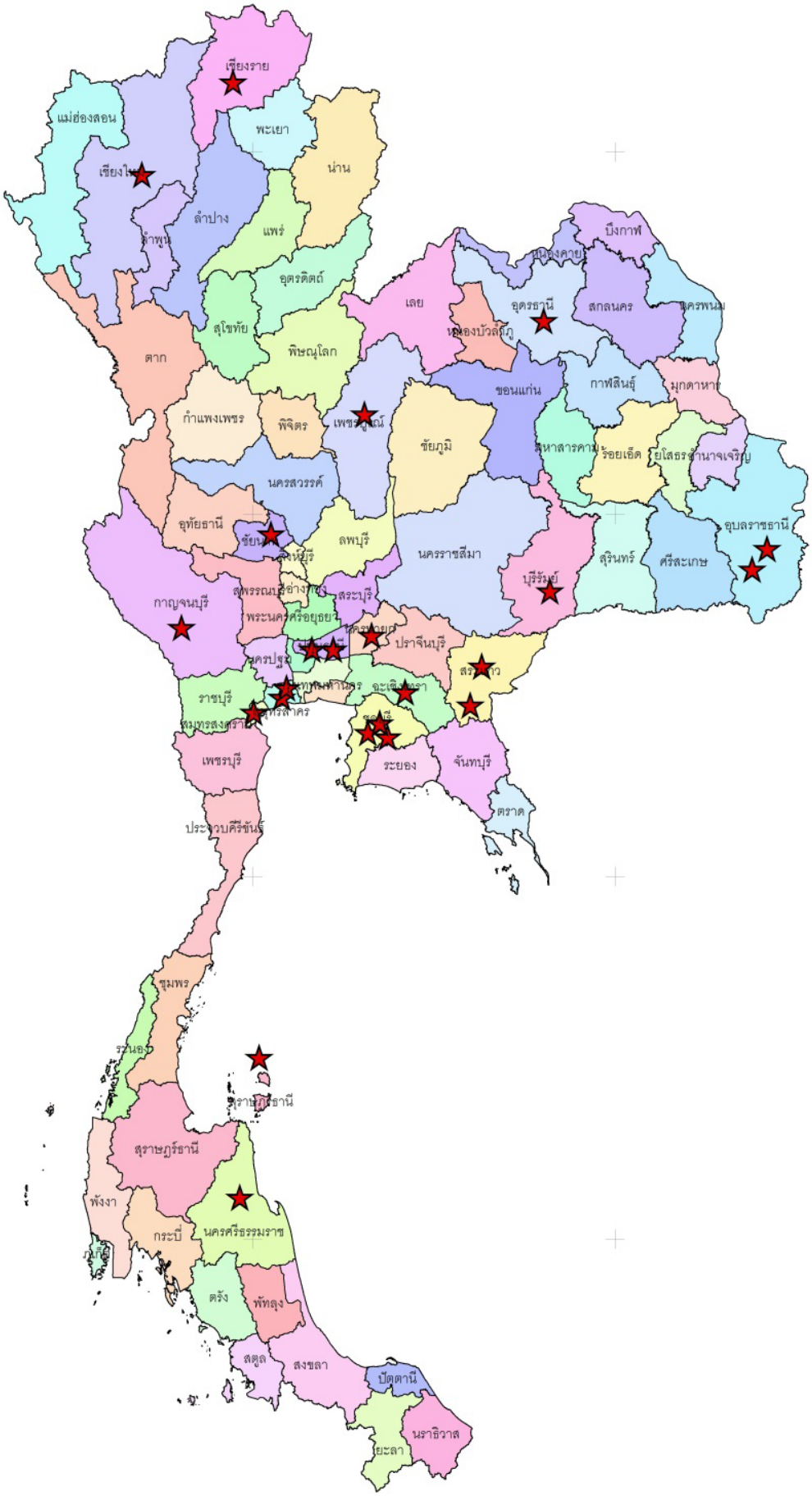

ส่วนขยะมูลฝอยและสิ่งปฏิกูล สำนักจัดการกากของเสียและสารอันตราย

สำนักงานสิ่งแวดล้อมภาคที่ 1 – 16 สำนักงานทรัพยากรธรรมชาติและสิ่งแวดล้อมจังหวัด 76 จังหวัด

บทที่ 4

จังหวัดที่มีวิกฤตปัญหา ด้านขยะมูลฝอยตกค้าง

บทที่ 4
จังหวัดที่มีวิกฤตปัญหาด้านขยะมูลฝอยตกค้าง

การจัดลำดับจังหวัดที่มีปัญหาขยะมูลฝอยตกค้างในสถานที่กำจัดขยะมูลฝอยที่ดำเนินการไม่ถูกต้องนั้น มีจัดประสงค์เพื่อแสดงลำดับของจังหวัดที่มีปริมาณขยะมูลฝอยชุมชนที่ตกค้างของแต่ละจังหวัด เพื่อเป็นการกระตุ้นให้จังหวัดเกิดความตื่นตัวในการแก้ไขปัญหาของสถานที่กำจัดขยะมูลฝอยที่ดำเนินการไม่ถูกต้อง และเพื่อเป็นการลดมลพิษของขยะมูลฝอยที่อาจจะส่งผลกระทบต่อสภาพแวดล้อมโดยรอบพื้นที่ได้ ลำดับของจังหวัดที่มีปัญหาขยะมูลฝอยตกค้างรายละเอียดดังตารางที่ 10 และภาคผนวก ง

ตารางที่ 10 แสดงการจัดลำดับจังหวัดที่มีปัญหาขยะมูลฝอยตกค้างในสถานที่กำจัดขยะมูลฝอยที่ดำเนินการไม่ถูกต้อง

ลำดับที่	จังหวัด	ปริมาณขยะตกค้าง (ตัน)
1	ฉะเชิงเทรา	1,242,000
2	นครศรีธรรมราช	1,093,053
3	ขอนแก่น	754,904
4	พระนครศรีอยุธยา	642,566
5	สมุทรปราการ	616,143
6	ชลบุรี+พัทยา	398,936
7	เพชรบุรี	356,925
8	ประจวบคีรีขันธ์	285,197
9	สมุทรสาคร	279,825
10	สุราษฎร์ธานี	263,499
11	นครราชสีมา	227,492
12	กาญจนบุรี	222,948
13	ระยอง	221,900
14	ปราจีนบุรี	216,965
15	พังงา	193,962
16	กระบี่	192,975

ตารางที่ 10 แสดงการจัดลำดับจังหวัดที่มีปัญหาขยะมูลฝอยตกค้างในสถานที่กำจัดขยะมูลฝอยที่ดำเนินการไม่ถูกต้อง (ต่อ – 1)

ลำดับที่	จังหวัด	ปริมาณขยะตกค้าง (ตัน)
17	สงขลา	147,645
18	ราชบุรี	143,660
19	มหาสารคาม	42,252
20	สระแก้ว	142,054
21	นครปฐม	141,385
22	เพชรบูรณ์	134,693
23	ลพบุรี	125,622
24	ร้อยเอ็ด	124,955
25	สระบุรี	93,481
26	สุพรรณบุรี	92,367
27	ตราด	86,305
28	ชัยภูมิ	84,010
29	ปทุมธานี	82,912
30	ตรัง	80,408
31	ตาก	79,592
32	นครนายก	75,000
33	พัทลุง	67,052
34	นราธิวาส	59,243
35	เลย	56,836
36	จันทบุรี	52,721
37	ชุมพร	51,673
38	ปัตตานี	49,108
39	ยโสธร	46,400
40	อำนาจเจริญ	44,156
41	ลำปาง	43,317
42	เชียงใหม่	42,979

ตารางที่ 10 แสดงการจัดลำดับจังหวัดที่มีปัญหาขยะมูลฝอยตกค้างในสถานที่กำจัดขยะมูลฝอยที่ดำเนินการไม่ถูกต้อง (ต่อ – 2)

ลำดับที่	จังหวัด	ปริมาณขยะตกค้าง (ตัน)
43	นครพนม	42,786
44	ศรีสะเกษ	33,399
45	พะเยา	29,042
46	สิงห์บุรี	28,138
47	บุรีรัมย์	26,157
48	สุโขทัย	24,274
49	แพร่	23,143
50	หนองบัวลำภู	20,562
51	ชัยนาท	20,013
52	อุบลราชธานี	18,634
53	สตูล	18,448
54	ระนอง	18,291
55	พิจิตร	18,170
56	กาฬสินธุ์	17,433
57	อุดรธานี	17,203
58	ยะลา	14,718
59	เชียงราย	13,277
60	หนองคาย	12,058
61	นครสวรรค์	11,109
62	บึงกาฬ	10,334
63	น่าน	9,242
64	พิษณุโลก	6,817
65	กำแพงเพชร	6,119
66	อุตรดิตถ์	4,735
67	สกลนคร	4,511
68	มุกดาหาร	4,127

ตารางที่ 10 แสดงการจัดลำดับจังหวัดที่มีปัญหาขยะมูลฝอยตกค้างในสถานที่กำจัดขยะมูลฝอยที่ดำเนินการไม่ถูกต้อง (ต่อ – 3)

ลำดับที่	จังหวัด	ปริมาณขยะตกค้าง (ตัน)
69	สุรินทร์	2,754
70	อุทัยธานี	1,296
71	แม่ฮ่องสอน	533
72	ลำพูน	131
73	นนทบุรี	-
74	อ่างทอง	-
75	สมุทรสงคราม	-
76	ภูเก็ต	-
77	กทม.	-

จากการจัดลำดับจังหวัดที่มีปริมาณขยะมูลฝอยตกค้างในสถานที่กำจัดขยะมูลฝอยที่ดำเนินการไม่ถูกต้องจากตารางที่ 10 พบว่าจังหวัดที่มีปริมาณขยะมูลฝอยตกค้างสูงที่สุด คือ จังหวัดฉะเชิงเทรา โดยพบว่ามีปริมาณขยะมูลฝอยตกค้างประมาณ 1.24 ล้านตัน ซึ่งพบว่าอยู่ ณ สถานที่กำจัดขยะมูลฝอยของเทศบาลเมืองฉะเชิงเทรามากที่สุดประมาณ 5 แสนตัน เมื่อพิจารณา 5 ลำดับที่มีปริมาณขยะมูลฝอยตกค้างสูงสุด ได้แก่ จังหวัดฉะเชิงเทรา (1.24 ล้านตัน) นครศรีธรรมราช (1.09 ล้านตัน) ขอนแก่น (0.75 ล้านตัน) พระนครศรีอยุธยา (0.64 ล้านตัน) และจังหวัดสมุทรปราการ (0.61 ล้านตัน) ทั้งนี้ พบว่าจังหวัดสมุทรปราการซึ่งเดิมมีปริมาณขยะมูลฝอยตกค้างกว่า 1.3 ล้านตัน มีจำนวนปริมาณขยะตกค้างลดลงเหลือเพียง 0.61 ล้านตัน เนื่องจาก เอกชนผู้ดำเนินการรับกำจัดขยะมูลฝอยขององค์กรปกครองส่วนท้องถิ่นในจังหวัดสมุทรปราการ ดำเนินการปรับปรุงสถานที่กำจัดขยะมูลฝอยดังกล่าวให้สามารถดำเนินการได้อย่างถูกต้อง รวมทั้งคัดเลือกเทคโนโลยีเตาเผาเพื่อกำจัดขยะมูลฝอยซึ่งคาดว่าจะสามารถดำเนินการเผากำจัดขยะมูลฝอยในปี 2560 นี้

ทั้งนี้ จากนโยบายของคณะรักษาความสงบแห่งชาติเมื่อปี 2557 ที่ระบุให้การจัดการขยะมูลฝอยและของเสียอันตรายเป็นวาระแห่งชาติ ที่ทุกภาคส่วนต้องเร่งดำเนินการบริหารจัดการขยะมูลฝอยและของเสียอันตรายที่เป็นปัญหาด้านสิ่งแวดล้อมที่สำคัญของประเทศ โดยกำหนดให้ดำเนินการจัดการขยะมูลฝอยที่ตกค้างสะสมหรือขยะเก่าเป็นหนึ่งใน Roadmap ด้านการจัดการขยะมูลฝอยและของเสียอันตราย

บทที่ 5
จังหวัดที่มีวิกฤตปัญหาด้านการจัดการขยะมูลฝอย

บทที่ 5
จังหวัดที่มีวิกฤตปัญหาด้านการจัดการขยะมูลฝอย

การจัดลำดับจังหวัดที่มีปัญหาวิกฤตด้านการจัดการขยะมูลฝอยโดยมีวัตถุประสงค์ เพื่อที่จะได้ทราบถึงแผนการและแนวทางในการจัดการแก้ไขปัญหาขยะมูลฝอยในลักษณะเชิงพื้นที่ (Area Approach) โดยให้เป็นไปตามสภาพปัญหาที่เป็นจริงจากข้อมูล ณ ปัจจุบัน โดยในการจัดลำดับจังหวัดที่มีปัญหาวิกฤตด้านการจัดการขยะมูลฝอย จะพิจารณาจาก 3 ปัจจัยหลัก ดังนี้

1. ปริมาณขยะมูลฝอยที่ไม่ได้รับการบริการเก็บขน
2. ปริมาณขยะมูลฝอยที่ถูกนำไปกำจัดแบบไม่ถูกต้อง
3. ปริมาณขยะมูลฝอยสะสมในสถานที่กำจัดขยะมูลฝอยที่ไม่ถูกต้อง

โดยนำปัจจัยหลักดังกล่าว มาวิเคราะห์เป็นค่า Factor 3 Factor คูณด้วย ค่าถ่วงน้ำหนักความสำคัญในแต่ละ Factor และนำผลคะแนนรวมที่ได้จากการวิเคราะห์ มาจัดเรียงลำดับความวิกฤตฯ ของแต่ละจังหวัด

ปัจจัยที่ใช้ในการจัดลำดับจังหวัดที่มีปัญหาวิกฤตด้านการจัดการขยะมูลฝอย

1) Factor A

จะพิจารณาจากร้อยละ ของปริมาณขยะมูลฝอยที่ถูกนำไปกำจัดแบบไม่ถูกต้อง เทียบกับปริมาณขยะมูลฝอยที่ถูกเก็บขนนำไปกำจัด ดังนี้

$$\text{Factor A} = \frac{\text{ปริมาณขยะมูลฝอยที่ถูกนำไปกำจัดแบบไม่ถูกต้อง} \times 100}{\text{ปริมาณขยะมูลฝอยที่ถูกเก็บขนนำไปกำจัด}}$$

2) Factor B

จะพิจารณาจากร้อยละ ปริมาณขยะมูลฝอยที่ไม่ได้รับการบริการเก็บขน เทียบกับ ปริมาณขยะมูลฝอยที่เกิดขึ้น ดังนี้

$$\text{Factor B} = \frac{\text{ปริมาณขยะมูลฝอยที่ไม่ได้รับการบริการเก็บขน} \times 100}{\text{ปริมาณขยะมูลฝอยที่เกิดขึ้น}}$$

3) **Factor C**

จะพิจารณาจากร้อยละปริมาณขยะมูลฝอยสะสมในสถานที่กำจัดขยะมูลฝอยที่ไม่ถูกต้อง เทียบกับผลรวมปริมาณขยะมูลฝอยสะสมในสถานที่กำจัดขยะมูลฝอยที่ไม่ถูกต้องในจังหวัดที่มีค่าสูงสุด ดังนี้

$$\text{Factor C} = \frac{\text{ปริมาณขยะมูลฝอยสะสมในสถานที่กำจัดขยะมูลฝอยที่ไม่ถูกต้อง} \times 100}{\text{ปริมาณขยะมูลฝอยสะสมในสถานที่กำจัดขยะมูลฝอยที่ไม่ถูกต้องที่มีค่าสูงสุด}}$$

4) **คะแนนความวิกฤต**

จะพิจารณาจาก ผลรวมของ คะแนน A คะแนน B และ คะแนน C ซึ่งเกิดจากการนำค่า Factor A Factor B และ Factor C คูณด้วย ค่าถ่วงน้ำหนัก (โดยมีคะแนนเต็ม 100 คะแนน จังหวัดที่มีคะแนนสูงแสดงว่ามีปัญหาวิกฤตด้านการจัดการขยะมูลฝอยมาก และจังหวัดที่มีคะแนนต่ำ แสดงว่ามีปัญหาวิกฤตด้านการจัดการขยะมูลฝอยน้อย)

คะแนนความวิกฤต = คะแนน A + คะแนน B + คะแนน C

5) **การพิจารณาค่าถ่วงน้ำหนัก**

จากค่าคะแนนความวิกฤตแล้ว เพื่อให้ค่าคะแนนดังกล่าวสะท้อนผลกระทบต่อสภาพแวดล้อมโดยรอบ ได้แก่ ผลกระทบด้านสิ่งแวดล้อม ผลกระทบด้านสังคม และผลกระทบด้านเศรษฐกิจ โดยพิจารณาออกมาเป็นทางเลือกต่าง ๆ ตามปัจจัยในการจัดลำดับความวิกฤต โดยได้ทางเลือกค่าความถ่วงน้ำหนักที่เหมาะสม คือ **(Factor A + B + C = 0.4 / 0.2 / 0.4)**

ผลการจัดลำดับจังหวัดที่มีปัญหาวิกฤตด้านการจัดการขยะมูลฝอย

จากผลการพิจารณาคัดเลือกแนวทางในการจัดลำดับจังหวัดที่มีปัญหาวิกฤตด้านการจัดการขยะมูลฝอย พบว่า จังหวัดที่มีปัญหาในเรื่องของการจัดการขยะมูลฝอย ตั้งแต่กลางทางจนถึงปลายทาง คือ ตั้งแต่การเก็บขน ไปจนถึงการกำจัด จะต้องพิจารณาให้ครอบคลุมทั้ง 3 ปัจจัย ดังนั้นการเลือกใช้แนว**ทางเลือกที่ 53 (Factor A + B + C = 0.4 / 0.2 / 0.4)** ในการกล่าวถึงจังหวัดที่มีปัญหาวิกฤตด้านการจัดการขยะมูลฝอย น่าจะมีความเหมาะสม กล่าวคือ เป็นจังหวัดที่มีปัญหาในเรื่องของการเก็บขนขยะมูลฝอย การกำจัดขยะมูลฝอยที่ไม่ถูกต้อง และปริมาณขยะมูลฝอยสะสม รายละเอียดดังตารางที่ 11 และภาคผนวก จ

ตารางที่ 11 จังหวัดที่มีวิกฤตปัญหาด้านการจัดการขยะมูลฝอย

อันดับที่	จังหวัดที่มีวิกฤตปัญหาการจัดการขยะมูลฝอย	
	จังหวัด	คะแนนประเมิน (เต็ม 100 คะแนน)
1	ฉะเชิงเทรา	85.03
2	นครศรีธรรมราช	76.28
3	ขอนแก่น	60.39
4	ร้อยเอ็ด	54.96
5	พระนครศรีอยุธยา	52.96
6	กาญจนบุรี	51.10
7	ชัยภูมิ	49.58
8	กาฬสินธุ์	49.01
9	สระแก้ว	48.47
10	ระนอง	47.05
11	สิงห์บุรี	46.38
12	ลพบุรี	45.60
13	เลย	42.42
14	นครพนม	41.70
15	ปราจีนบุรี	41.18
16	ชุมพร	40.95
17	ยะลา	40.42
18	เพชรบูรณ์	39.95
19	สมุทรสงคราม	39.52
20	แพร่	39.47
21	ตาก	39.21
22	บึงกาฬ	38.41
23	ปทุมธานี	38.18
24	เพชรบุรี	37.81
25	ศรีสะเกษ	37.65
26	สุราษฎร์ธานี	35.92

ตารางที่ 11 จังหวัดที่มีวิกฤตปัญหาด้านการจัดการขยะมูลฝอย (ต่อ – 1)

อันดับที่	จังหวัดที่มีวิกฤตปัญหาการจัดการขยะมูลฝอย	
	จังหวัด	คะแนนประเมิน (เต็ม 100 คะแนน)
27	สุพรรณบุรี	35.09
28	บุรีรัมย์	34.72
29	หนองบัวลำภู	34.36
30	ชลบุรี (รวม เมืองพัทยา)	34.25
31	นครราชสีมา	33.75
32	จันทบุรี	32.60
33	ยโสธร	32.58
34	พิจิตร	32.54
35	สุรินทร์	31.90
36	มหาสารคาม	31.88
37	พัทลุง	31.74
38	สกลนคร	31.52
39	พิษณุโลก	31.10
40	อุตรดิตถ์	30.50
41	ตรัง	29.91
42	พะเยา	28.92
43	พังงา	28.78
44	สมุทรสาคร	28.48
45	ปัตตานี	28.38
46	น่าน	28.06
47	ลำปาง	28.01
48	นครนายก	26.56
49	สตูล	26.30
50	อุดรธานี	26.09
51	เชียงราย	24.67
52	ราชบุรี	24.12

ตารางที่ 11 จังหวัดที่มีวิกฤตปัญหาด้านการจัดการขยะมูลฝอย (ต่อ – 2)

อันดับที่	จังหวัดที่มีวิกฤตปัญหาการจัดการขยะมูลฝอย	
	จังหวัด	คะแนนประเมิน (เต็ม 100 คะแนน)
53	ระยอง	23.02
54	กระบี่	22.13
55	ประจวบคีรีขันธ์	21.79
56	กำแพงเพชร	21.74
57	ชัยนาท	21.48
58	ลำพูน	21.04
59	สมุทรปราการ	20.71
60	ตราด	20.65
61	หนองคาย	19.81
62	นครปฐม	19.31
63	นครสวรรค์	19.14
64	อุทัยธานี	18.64
65	สุโขทัย	18.13
66	อุบลราชธานี	17.76
67	สระบุรี	15.72
68	แม่ฮ่องสอน	14.48
69	อำนาจเจริญ	14.21
70	เชียงใหม่	13.67
71	สงขลา	12.84
72	มุกดาหาร	11.35
73	นราธิวาส	5.51
74	อ่างทอง	4.49
75	นนทบุรี	–
76	ภูเก็ต	–
77	กทม.	–

จากข้อมูลการจัดลำดับวิกฤตด้านการจัดการขยะมูลฝอยของประเทศไทยโดยพิจารณาจากปัจจัยด้านร้อยละ ของปริมาณขยะมูลฝอยที่ถูกนำไปกำจัดแบบไม่ถูกต้อง เทียบกับ ปริมาณขยะมูลฝอยที่ถูกเก็บขนนำไปกำจัด ร้อยละ ปริมาณขยะมูลฝอยที่ไม่ได้รับการบริการเก็บขน เทียบกับ ปริมาณขยะมูลฝอยที่เกิดขึ้น และร้อยละปริมาณขยะมูลฝอยตกค้างในสถานที่กำจัดขยะมูลฝอยที่ไม่ถูกต้อง เทียบกับ ผลรวมปริมาณขยะมูลฝอยตกค้างในสถานที่กำจัดขยะมูลฝอยที่ไม่ถูกต้องในจังหวัดที่มีค่าสูงสุด ซึ่งพบว่าจังหวัดสมุทรปราการมีปริมาณขยะมูลฝอยตกค้างในสถานที่กำจัดขยะมูลฝอยที่ดำเนินการไม่ถูกต้องมากที่สุด

ทั้งนี้ เมื่อพิจารณาจากคะแนนดังกล่าวแล้ว พบว่า จังหวัดที่มีคะแนนสูงที่สุด 5 อันดับ ได้แก่ จังหวัดฉะเชิงเทรา มีคะแนนสูงสุดที่ 85.03 แต้ม รองลงมาคือ จังหวัดนครศรีธรรมราช (76.28) จังหวัดขอนแก่น (60.39) จังหวัดร้อยเอ็ด (54.96) และจังหวัดพระนครศรีอยุธยา (52.96) เป็นต้น ซึ่งรูปแบบของปัญหาที่ส่งผลต่อค่าคะแนนวิกฤตคือ สถานที่กำจัดขยะมูลฝอยที่ดำเนินการไม่ถูกต้อง และปริมาณขยะมูลฝอยที่ตกค้างอยู่ในสถานที่กำจัดขยะมูลฝอยที่ดำเนินการไม่ถูกต้อง ดังนั้น แนวทางการแก้ไขปัญหาควรมุ่งเน้นที่การกำจัดขยะมูลฝอยเก่าที่ตกค้าง รวมทั้งดำเนินการปรับปรุงแก้ไขสถานที่กำจัดขยะมูลฝอยให้ดำเนินการได้อย่างถูกต้อง หรือดำเนินการปิดสถานที่กำจัดขยะมูลฝอยที่มีขนาดเล็ก โดยมุ่งเน้นการรวมกลุ่มของพื้นที่นำขยะมูลฝอยไปกำจัดยังสถานที่กำจัดขยะมูลฝอยที่ดำเนินการได้อย่างถูกต้อง

ภาคผนวก ก

ข้อมูลการสำรวจขยะมูลฝอย ทั่วประเทศ

ภาคผนวก ก ตารางข้อมูลการสำรวจขยะมูลฝอย 77 จังหวัด ปี 2559

		1	2	3	4	5	6	7	8	9	10	11	12	13	14	15	16	17	18	19	20
				พื้นที่ที่มีการให้บริการ													พื้นที่ที่ไม่มีการให้บริการ				
สสภ.	จังหวัด	ปริมาณขยะตกค้าง (ตัน)	ปริมาณขยะที่เกิดขึ้น (ตัน/ปี)	จำนวน อปท. ที่มีการให้บริการ (แห่ง)	ปริมาณขยะที่เกิดขึ้น ใน อปท. พื้นที่ให้บริการ (ตัน/ปี)	ปริมาณขยะที่เก็บขนไปกำจัด (ตัน/ปี)	ปริมาณขยะที่ถูกนำไปใช้ประโยชน์ (ตัน/ปี)	ปริมาณขยะที่ไม่มีการให้บริการ (ตัน/ปี)	ปริมาณขยะที่กำจัดไม่ถูกต้อง (ตัน/ปี)	ปริมาณขยะที่กำจัดถูกต้อง (ตัน/ปี)	การนำไปใช้ประโยชน์ (ตัน/ปี)	การนำไปกำจัด (ตัน/ปี)	Landfill (ตัน/ปี)	Compost (ตัน/ปี)	Incinerator (ตัน/ปี)	อื่น ๆ (ตัน/ปี)	จำนวน อปท. ที่ไม่มีการให้บริการ (แห่ง)	ปริมาณขยะที่เกิดขึ้นใน อปท. พื้นที่ไม่ให้บริการ (ตัน/ปี)	ปริมาณขยะที่ถูกนำไปใช้ประโยชน์ (ตัน/ปี)	ปริมาณขยะที่กำจัดไม่ถูกต้อง (ตัน/ปี)	ปริมาณขยะที่ถูกนำไปใช้ประโยชน์ (5)+(9)+(17) (ตัน/ปี)
1	เชียงใหม่	42,978.96	605,351.16	149	485,773.54	320,194.19	165,579.35	0.00	67,192.77	253,001.41	456.25	252,545.16	252,545.16	0.00	0.00	0.00	61	119,577.63	25,875.68	93,701.95	191,911.28
	เชียงราย	13,276.95	401,671.89	62	195,913.52	155,378.33	40,535.18	0.00	54,435.85	100,942.49	784.75	100,157.74	98,603.59	0.00	1,554.14	0.00	81	205,758.37	30,341.64	175,416.73	71,661.58
	ลำพูน	131.28	146,974.96	31	86,436.16	56,931.63	22,075.88	7,428.65	7,440.24	49,491.39	0.00	49,491.39	47,124.64	0.00	2,366.75	0.00	26.00	60,538.80	9,186.13	51,352.67	31,262.01
	แม่ฮ่องสอน	533.22	56,798.79	25	33,542.56	24,538.60	9,003.96	0.00	7,873.61	16,664.98	0.00	16,664.98	13,835.33	0.00	2,829.65	0.00	24	23,256.23	5,581.49	17,674.73	14,585.46
รวม	4	56,920.41	1,210,796.79	267.00	801,665.77	557,042.75	237,194.37	7,428.65	136,942.47	420,100.27	1,241.00	418,859.27	412,108.73	–	6,750.54	–	192.00	409,131.03	70,984.95	338,146.08	309,420.32
2	ลำปาง	43,316.68	301,211.50	76	252,343.80	221,358.95	30,984.85	0.00	129,700.29	91,658.66	0.00	91,658.66	91,658.66	0.00	0.00	0.00	27	48,867.69	2,394.40	46,473.29	33,379.25
	พะเยา	29,041.64	176,879.55	37	115,665.73	84,669.05	30,996.68	0.00	44,672.35	39,996.70	0.00	39,996.70	38,719.20	0.00	1,277.50	0.00	34	61,213.82	29,269.02	31,944.80	60,265.70
	แพร่	23,142.60	158,156.21	76	145,570.38	114,241.35	31,329.03	0.00	106,149.30	8,092.05	0.00	8,092.05	8,092.05	0.00	0.00	0.00	7.00	12,585.83	1,113.25	11,472.58	32,442.28
	สุโขทัย	24,274.20	209,097.59	56	144,778.89	78,411.59	66,367.30	0.00	22,012.78	56,398.81	13,133.62	43,265.19	32,769.89	9,436.80	1,058.50	0.00	34	64,318.70	48,239.03	16,079.68	127,739.95
รวม	4	119,775.12	845,344.85	245.00	658,358.81	498,680.95	159,677.86	–	302,534.72	196,146.22	13,133.62	183,012.60	171,239.80	9,436.80	2,336.00	–	102.00	186,986.04	81,015.69	105,970.35	253,827.18
3	พิษณุโลก	6,817.20	326,149.57	33	170,000.36	108,748.10	59,157.16	2,095.10	57,611.60	51,136.50	0.00	51,136.50	0.00	0.00	1,095.00	50,041.50	69	156,149.21	9,322.10	146,827.11	68,479.26
	น่าน	9,241.95	166,450.88	45	91,540.10	43,851.47	44,637.24	3,051.40	20,181.22	23,670.25	0.00	23,670.25	23,670.25	0.00	0.00	0.00	54	74,910.78	9,426.13	65,484.65	54,063.36
	พิจิตร	18,169.65	201,290.72	43	106,248.37	52,111.05	51,374.27	2,763.05	28,999.25	23,111.80	0.00	23,111.80	22,016.80	0.00	0.00	1,095.00	58.00	95,042.35	5,714.81	89,327.54	57,089.08
	อุตรดิตถ์	4,734.76	164,387.22	46	106,902.30	63,197.20	43,548.15	156.95	36,872.30	26,324.90	0.00	26,324.90	26,324.90	0.00	0.00	0.00	33.00	57,484.93	2,303.15	55,181.78	45,851.30
รวม	4	38,963.56	858,278.39	167.00	474,691.13	267,907.81	198,716.82	8,066.50	143,664.37	124,243.45	–	124,243.45	72,011.95	–	1,095.00	51,136.50	214.00	383,587.26	26,766.18	356,821.08	225,483.00
4	นครสวรรค์	11,109	369,669.36	75.00	239,503.74	140,175.62	82,903.12	16,425.00	38,076.80	102,098.82	182.50	101,916.32	94,981.32	–	–	6,935.00	67.00	130,165.63	–	130,165.63	83,085.62
	ตาก	79,592	230,081.36	46.00	178,081.11	135,371.20	42,709.91	–	109,127.70	26,243.50	–	26,243.50	–	–	5,840.00	20,403.50	22.00	52,000.25	–	52,000.25	42,709.91
	กำแพงเพชร	6,119	245,275.74	48.00	149,899.24	78,577.20	47,779.54	23,542.50	23,290.65	55,286.55	127.75	55,158.80	39,000.25	–	–	16,158.55	41.00	95,376.50	14.60	95,361.90	47,921.89
	อุทัยธานี	1,296	117,511.40	26.00	52,657.59	31,875.45	20,782.14	–	6,022.50	25,852.95	25.55	25,827.40	25,827.40	–	–	–	37.00	64,853.82	–	64,853.82	20,807.69
รวม	4	98,115.75	962,537.87	195.00	620,141.67	385,999.47	194,174.70	39,967.50	176,517.65	209,481.82	335.80	209,146.02	159,808.97	–	5,840.00	43,497.05	167.00	342,396.20	14.60	342,381.60	194,525.10
5	นครปฐม	141,384.67	424,761.30	107.00	413,671.50	371,134.98	42,536.52	–	133,974.30	237,160.68	–	237,160.68	237,160.68	–	–	–	9.00	11,089.80	29.28	11,060.52	42,565.80
	สุพรรณบุรี	92,366.62	286,277.88	74.00	174,311.16	123,001.62	50,211.54	1,098.00	74,876.28	48,125.34	3,265.82	44,859.52	44,859.52	–	–	–	52.00	111,966.72	5,292.36	106,674.36	58,769.72
	ชัยนาท	20,012.94	130,153.26	42.00	105,719.10	56,378.64	49,340.46	–	24,112.08	32,266.56	–	32,266.56	32,266.56	–	–	–	16.00	24,434.16	–	24,434.16	49,340.46
	สมุทรสาคร	279,825.00	343,227.48	35.00	339,867.60	302,096.40	37,771.20	–	148,558.67	153,537.73	3,641.70	149,896.03	95,105.10	–	–	54,790.93	2.00	3,359.88	–	3,359.88	41,412.90
รวม	4	533,589.23	1,184,419.92	258.00	1,033,569.36	852,611.64	179,859.72	1,098.00	381,521.33	471,090.31	6,907.52	464,182.79	409,391.86	–	–	54,790.93	79.00	150,850.56	5,321.64	145,528.92	192,088.88
6	นนทบุรี	–	612,918.95	45.00	612,918.95	434,078.81	178,840.15	–	–	434,078.81	–	434,078.81	434,078.81	–	–	–	–	–	–	–	178,840.15
	สมุทรปราการ	616,143.00	862,217.60	48.00	862,217.60	753,104.50	109,113.10	–	33,032.50	720,072.00	–	720,072.00	720,072.00	–	–	–	–	–	–	–	109,113.10
	ปทุมธานี	82,912.25	611,736.52	63.00	610,264.43	530,567.65	79,696.78	–	471,970.55	58,597.10	–	58,597.10	12,607.10	–	–	45,990.00	1.00	1,472.09	–	1,472.09	79,696.78
	พระนครศรีอยุธยา	642,565.96	420,870.11	120.00	380,031.01	291,244.45	88,786.56	–	227,497.20	63,747.25	–	63,747.25	44,657.75	–	9,125.00	9,964.50	37.00	40,839.11	3,544.56	37,294.54	92,331.12
	อ่างทอง	–	104,202.93	47.00	82,726.08	39,447.01	43,279.07	–	365.00	39,082.01	–	39,082.01	39,082.01	–	–	–	16.00	21,476.86	–	21,476.86	43,279.07
	สิงห์บุรี	28,138.31	89,195.07	23.00	64,625.27	50,307.95	14,317.32	–	50,307.95	–	–	–	–	–	–	–	19.00	24,569.80	2,687.68	21,882.12	17,005.00
รวม	6	1,369,759.52	2,701,141.19	346.00	2,612,783.34	2,098,750.37	514,032.97	–	783,173.20	1,315,577.17	–	1,315,577.17	1,250,497.67	–	9,125.00	55,954.50	73.00	88,357.85	6,232.24	82,125.61	520,265.22
7	สระบุรี	93,481	272,684.20	90	247,057.55	186,584.35	60,473.20	–	51,158.40	135,425.95	313.90	135,112.05	22,651.90	–	112,460.15	–	18	25,626.65	–	25,626.65	60,787.10
	เพชรบูรณ์	134,693	346,739.05	83	257,383.40	173,601.30	75,974.75	7,807.35	131,067.85	42,533.45	–	42,533.45	42,533.45	–	–	–	44	89,355.65	547.50	88,808.15	76,522.25
	ลพบุรี	125,622	336,033.60	72	261,548.05	211,714.60	49,833.45	–	197,413.90	14,300.70	–	14,300.70	12,512.20	–	–	1,788.50	53	74,485.55	1,879.75	72,605.80	51,713.20
	นครนายก	75,000	87,315.30	27	60,768.85	47,402.55	13,366.30	–	21,535.00	25,867.55	–	25,867.55	485.45	–	–	25,382.10	18	26,546.45	–	26,546.45	13,366.30
	ปราจีนบุรี	216,965	188,241.45	45	140,298.70	104,163.70	35,470.70	664.30	76,394.50	27,769.20	–	27,769.20	25,706.95	–	–	2,062.25	24	47,942.75	–	47,942.75	35,470.70
รวม	5	645,761.20	1,231,013.60	317.00	967,056.55	723,466.50	235,118.40	8,471.65	477,569.65	245,896.85	313.90	245,582.95	103,889.95	–	112,460.15	29,232.85	157.00	263,957.05	2,427.25	261,529.80	237,859.55
8	ราชบุรี	143,660	326,991.87	73.00	246,718.75	171,710.60	75,006.38	1.77	63,469.85	108,240.75	–	108,240.75	95,502.25	–	–	12,738.50	38.00	80,273.12	1,768.43	78,504.70	76,774.80
	กาญจนบุรี	222,948	308,516.62	72.00	206,745.65	148,741.15	57,702.31	302.20	139,908.15	8,833.00	–	8,833.00	–	–	–	8,833.00	49.00	101,770.96	4,109.17	97,661.79	61,811.48
	สมุทรสงคราม	–	70,787.82	34.00	70,022.88	53,854.66	16,168.22	–	52,916.61	938.05	–	938.05	–	–	–	938.05	1.00	764.94	–	764.94	16,168.22
	เพชรบุรี	356,925	204,055.79	51.00	160,314.38	127,260.90	33,053.48	–	71,704.25	55,556.65	–	55,556.65	39,131.65	–	–	16,425.00	33.00	43,741.42	288.35	43,453.07	33,341.83
	ประจวบคีรีขันธ์	285,197	212,152.40	40.00	171,590.20	128,334.00	31,708.32	11,547.89	26,009.90	102,324.10	146.00	102,178.10	99,166.85	–	–	3,011.25	20.00	40,562.20	594.95	39,967.25	32,449.27
รวม	5	1,008,729.79	1,122,504.50	270.00	855,391.86	629,901.31	213,638.70	11,851.86	354,008.76	275,892.55	146.00	275,746.55	233,800.75	–	–	41,945.80	141.00	267,112.64	6,760.90	260,351.75	220,545.59
9	อุดรธานี	17,203	592,041	147	516,270	262,015	254,255	–	150,668	111,347	10,950	100,397	100,397	–	–	–	33	75,771	62	75,709	265,267
	หนองคาย	12,058	130,438	66	130,004	92,805	37,200	–	44,957	47,848	4,745	43,103	28,309	–	–	14,793	1	434	–	434	41,945
	เลย	56,836	230,043	76	191,580	120,216	71,363	–	112,186	8,030	730	7,300	–	–	–	7,300	24	38,463	–	38,463	72,093
	นครพนม	42,786	243,710	69	177,297	82,486	94,810	–	71,905	10,581	365	10,216	10,216	–	–	–	34	66,413	210	66,203	95,385
	สกลนคร	4,511	411,640	67	233,982	92,590	141,392	–	52,637	39,953	–	39,953	39,953	–	–	–	73	177,658	3,077	174,581	144,469
	บึงกาฬ	10,334	144,778	53	132,687	69,259	63,429	–	63,036	6,223	–	6,223	6,223	–	–	–	6	12,090	403	11,687	63,832
รวม	6	143,727.81	1,752,649.71	478.00	1,381,820.76	719,371.20	662,449.56	–	495,388.95	223,982.25	16,790.00	207,192.25	185,098.80	–	–	22,093.45	171.00	370,828.95	3,752.28	367,076.67	682,991.84
10	ขอนแก่น	754,904.00	710,298.01	176.00	607,663.44	402,770.20	204,893.24	–	334,179.40	68,590.80	–	68,590.80	68,590.80	–	–	–	48.00	102,634.57	–	102,634.57	204,893.24

ภาคผนวก ก ตารางข้อมูลการสำรวจขยะมูลฝอย 77 จังหวัด ปี 2559

		1	2	3	4	5	6	7	8	9	10	11	12	13	14	15	16	17	18	19	20
				พื้นที่ที่มีการให้บริการ													พื้นที่ที่ไม่มีการให้บริการ				
สสภ.	จังหวัด	ปริมาณขยะตกค้าง (ตัน)	ปริมาณขยะที่เกิดขึ้น (ตัน/ปี)	จำนวน อปท. ที่มีการให้บริการ (แห่ง)	ปริมาณขยะที่เกิดขึ้น ใน อปท. พื้นที่ให้บริการ (ตัน/ปี)	ปริมาณขยะที่เก็บขนไปกำจัด (ตัน/ปี)	ปริมาณขยะที่ถูกนำไปใช้ประโยชน์ (ตัน/ปี)	ปริมาณขยะที่ไม่มีการให้บริการ (ตัน/ปี)	ปริมาณขยะที่กำจัดไม่ถูกต้อง (ตัน/ปี)	ปริมาณขยะที่กำจัดถูกต้อง (ตัน/ปี)	การนำไปใช้ประโยชน์ (ตัน/ปี)	การนำไปกำจัด (ตัน/ปี)	Landfill (ตัน/ปี)	Compost (ตัน/ปี)	Incinerator (ตัน/ปี)	อื่น ๆ (ตัน/ปี)	จำนวน อปท. ที่ไม่มีการให้บริการ (แห่ง)	ปริมาณขยะที่เกิดขึ้นใน อปท. พื้นที่ไม่ให้บริการ (ตัน/ปี)	ปริมาณขยะที่ถูกนำไปใช้ประโยชน์ (ตัน/ปี)	ปริมาณขยะที่กำจัดไม่ถูกต้อง (ตัน/ปี)	ปริมาณขยะที่ถูกนำไปใช้ประโยชน์ (5)+(9)+(17) (ตัน/ปี)
	กาฬสินธุ์	17,433.00	357,256.78	99.00	260,674.47	130,279.45	129,289.07	1,105.95	84,194.55	46,084.90	3,744.90	42,340.00	40,452.95	–	–	1,887.05	51.00	96,582.31	5,354.55	91,227.76	138,388.52
	ชัยภูมิ	84,010.00	392,108.17	95.00	270,992.65	167,656.82	100,876.84	2,458.99	167,656.82	–	–	–	–	–	–	–	47.00	121,115.52	35,561.95	85,553.57	136,438.79
	มหาสารคาม	142,252.00	332,456.71	62.00	177,494.60	86,399.15	87,890.75	3,204.70	76,650.00	9,749.15	–	9,749.15	9,749.15	–	–	–	79.00	154,962.12	16,998.05	137,964.07	104,888.80
	หนองบัวลำภู	20,561.60	180,323.37	48.00	141,459.78	64,736.40	76,723.38	–	47,566.80	17,169.60	–	17,169.60	17,169.60	–	–	–	20.00	38,863.59	5,150.15	33,713.44	81,873.53
รวม	5	1,019,160.60	1,972,443.03	480.00	1,458,284.93	851,842.02	599,673.27	6,769.64	710,247.57	141,594.45	3,744.90	137,849.55	135,962.50	–	–	1,887.05	245.00	514,158.10	63,064.70	451,093.40	666,482.87
11	นครราชสีมา	227,492.30	897,289.38	151.00	474,838.77	381,398.29	73,714.41	19,726.07	157,950.93	223,447.36	–	223,447.36	137,129.77	44,062.93	42,254.66	–	182.00	422,450.61	154,476.40	267,974.21	228,190.80
	สุรินทร์	2,754.39	481,612.05	21.00	83,644.60	49,652.70	20,649.92	13,341.99	18,288.25	31,364.45	–	31,364.45	31,364.45	–	–	–	151.00	397,967.45	53,182.67	344,784.78	73,832.58
	บุรีรัมย์	26,157.29	583,123.98	71.00	254,731.65	143,004.97	85,240.10	26,486.58	77,586.61	65,418.36	438.37	64,979.99	59,782.54	5,197.45	–	–	137.00	328,392.33	10,561.04	317,831.29	96,239.50
	ศรีสะเกษ	33,398.78	512,185.32	45.00	133,829.98	75,779.93	41,547.86	16,502.18	40,078.06	35,701.87	1,136.37	34,565.50	29,240.16	2,850.64	–	2,474.70	171.00	378,355.34	5,495.76	372,859.58	48,179.99
รวม	4	289,802.75	2,474,210.73	288.00	947,045.01	649,835.90	221,152.28	76,056.83	293,903.86	355,932.04	1,574.73	354,357.30	257,516.92	52,111.03	42,254.66	2,474.70	641.00	1,527,165.72	223,715.87	1,303,449.85	446,442.89
12	อุบลราชธานี	18,634.20	540,827.07	102.00	334,264.08	278,746.12	53,196.56	2,321.40	65,746.72	212,999.40	24,644.80	188,354.60	185,799.60	–	–	2,555.00	136.00	206,562.99	61,228.75	145,334.24	139,070.11
	อำนาจเจริญ	44,155.50	73,730.00	36.00	62,685.10	55,746.45	6,938.65	–	13,647.35	42,099.10	11,705.55	30,393.55	28,787.55	–	1,606.00	–	27.00	11,044.90	6,445.90	4,599.00	25,090.10
	ยโสธร	46,400.00	85,044.64	61.00	65,653.50	56,963.88	7,256.20	1,433.42	37,292.05	19,671.83	591.30	19,080.53	16,799.28	–	–	2,281.25	26.00	19,391.14	149.65	19,241.49	7,997.15
	มุกดาหาร	4,126.50	65,685.40	25.00	48,373.45	42,526.15	5,672.10	175.20	6,267.05	36,259.10	10,373.30	25,885.80	25,885.80	–	–	–	29.00	17,311.95	6,164.85	11,147.10	22,210.25
	ร้อยเอ็ด	124,954.70	339,603.45	73.00	146,788.40	127,490.85	18,319.35	978.20	125,961.50	1,529.35	69.35	1,460.00	1,460.00	–	–	–	130.00	192,815.05	40,463.90	152,351.15	58,852.60
รวม	5	238,270.90	1,104,890.55	297.00	657,764.53	561,473.45	91,382.86	4,908.22	248,914.67	312,558.78	47,384.30	265,174.48	258,732.23	–	1,606.00	4,836.25	348.00	447,126.02	114,453.05	332,672.97	253,220.21
13	ชลบุรี+พัทยา	398,936	956,195.98	92	940,595.88	875,299.20	30,076.00	35,220.68	444,964.20	430,335.00	80,117.50	350,217.50	204,217.50	–	–	146,000.00	6	15,600.10	–	15,600.10	110,193.50
	ระยอง	221,900	327,361.28	66	325,901.28	288,510.60	15,297.15	22,093.53	104,138.15	184,372.45	6,453.20	177,919.25	174,871.50	–	3,047.75	–	1	1,460.00	–	1,460.00	21,750.35
	จันทบุรี	52,721	201,020.10	62	168,907.40	125,414.00	6,883.90	36,609.50	37,974.60	87,439.40	–	87,439.40	4,927.50	–	–	82,511.90	19	32,112.70	1,573.15	30,539.55	8,457.05
	ตราด	86,305	99,173.21	33	83,826.37	56,015.54	22,335.83	5,475.00	35,879.50	20,136.04	–	20,136.04	18,752.69	365.00	–	1,018.35	10	15,346.84	182.50	15,164.34	22,518.33
	ฉะเชิงเทรา	1,242,000	274,158.80	74	208,900.45	194,552.30	4,529.65	9,818.50	192,362.30	2,190.00	–	2,190.00	2,190.00	–	–	–	34	65,258.35	–	65,258.35	4,529.65
	สระแก้ว	142,054	138,947.91	32	77,737.70	65,970.10	4,872.75	6,894.85	56,224.60	9,745.50	–	9,745.50	9,745.50	–	–	–	33	61,210.21	3,219.30	57,990.91	8,092.05
รวม	6	2,143,916.00	1,996,857.27	359.00	1,805,869.08	1,605,761.74	83,995.28	116,112.06	871,543.35	734,218.39	86,570.70	647,647.69	414,704.69	365.00	3,047.75	229,530.25	103.00	190,988.20	4,974.95	186,013.25	175,540.93
14	สุราษฎร์ธานี	263,499.30	377,504.90	77.00	262,982.50	204,965.75	58,016.75	–	109,463.50	95,502.25	–	95,502.25	88,421.25	–	–	7,081.00	60.00	114,522.40	–	114,522.40	58,016.75
	ชุมพร	51,672.75	134,637.55	47.00	72,762.75	60,845.50	11,917.25	–	45,771.00	15,074.50	–	15,074.50	15,074.50	–	–	–	31.00	61,874.80	–	61,874.80	11,917.25
	นครศรีธรรมราช	1,093,053.33	368,388.38	117.00	209,564.75	176,397.20	33,167.55	–	143,116.50	33,280.70	–	33,280.70	29,630.70	–	–	3,650.00	67.00	158,823.63	–	158,823.63	33,167.55
	ระนอง	18,291.30	68,174.70	17.00	46,161.55	28,762.00	17,399.55	–	28,762.00	–	–	–	–	–	–	–	13.00	22,013.15	–	22,013.15	17,399.55
รวม	4	1,426,516.68	948,705.53	258.00	591,471.55	470,970.45	120,501.10	–	327,113.00	143,857.45	–	143,857.45	133,126.45	–	–	10,731.00	171.00	357,233.98	–	357,233.98	120,501.10
15	ภูเก็ต	–	321,159.44	18.00	321,159.44	289,043.50	32,115.94	–	–	289,043.50	–	289,043.50	–	–	289,043.50	–	–	–	–	–	32,115.94
	พังงา	193,962.00	103,390.82	46.00	97,126.95	67,400.90	29,726.05	–	37,835.90	29,565.00	1,205.32	28,359.68	27,927.60	–	–	432.08	5.00	6,263.87	1.15	6,262.72	30,932.52
	กระบี่	192,975.00	197,494.20	45.00	157,902.65	108,434.20	49,468.45	–	50,311.60	58,122.60	547.50	57,575.10	57,575.10	–	–	–	16.00	39,591.55	–	39,591.55	50,015.95
	ตรัง	80,407.50	240,745.59	63.00	176,092.59	83,087.79	91,555.75	1,449.05	37,838.74	45,249.05	2,536.75	42,712.30	42,712.30	–	–	–	36.00	64,653.00	35.99	64,617.01	94,128.49
	สตูล	18,448.35	108,594.80	34.00	96,137.35	41,427.50	54,709.85	–	19,929.00	21,498.50	–	21,498.50	21,498.50	–	–	–	7.00	12,457.45	–	12,457.45	54,709.85
รวม	5	485,792.85	971,384.85	206.00	848,418.99	589,393.89	257,576.05	1,449.05	145,915.24	443,478.65	4,289.57	439,189.08	149,713.50	–	289,043.50	432.08	64.00	122,965.86	37.14	122,928.73	261,902.76
16	สงขลา	147,645.06	592,976.99	78.00	480,957.74	275,477.13	205,480.60	–	29,630.70	245,846.43	–	245,846.43	130,204.11	–	114,182.32	1,460.00	62.00	112,019.26	–	112,019.26	205,480.60
	นราธิวาส	59,242.85	272,994.51	43.00	167,909.89	59,257.75	108,652.14	–	27,809.35	31,448.40	–	31,448.40	31,448.40	–	–	–	45.00	105,084.62	730.00	104,354.62	109,382.14
	ยะลา	14,718.00	217,788.47	46.00	183,651.16	96,721.35	86,929.81	–	4,595.35	92,126.00	–	92,126.00	92,126.00	–	–	–	17.00	34,137.30	–	34,137.30	86,929.81
	พัทลุง	67,052.19	191,340.91	48.00	129,442.33	62,269.00	67,173.33	–	49,494.00	12,775.00	–	12,775.00	12,775.00	–	–	–	25.00	61,898.58	3,139.00	58,759.58	70,312.33
	ปัตตานี	49,108.10	236,539.50	64.00	162,138.13	74,676.12	87,462.01	–	44,556.32	30,119.80	–	30,119.80	30,119.80	–	–	–	49.00	74,401.37	2,737.50	71,663.87	90,199.51
รวม	5	337,766.20	1,511,640.38	279.00	1,124,099.25	568,401.35	555,697.90	–	156,085.72	412,315.63	–	412,315.63	296,673.31	–	114,182.32	1,460.00	198.00	387,541.13	6,606.50	380,934.63	562,304.40
รวม 76 จังหวั	76	9,956,568.36	22,848,819.17	4,710.00	16,838,432.58	12,031,410.77	4,524,841.85	282,179.95	6,005,044.50	6,026,366.28	182,432.05	5,843,934.23	4,644,278.07	61,912.83	587,740.92	550,002.41	3,066.00	6,010,386.59	616,127.94	5,394,258.65	5,323,401.84
	กทม.	–	4,208,450.00	1.00	4,208,450.00	3,726,650.00	481,800.00	–	–	3,726,650.00		3,726,650.00	3,179,150.00	438,000.00	109,500.00			–			481,800.00
รวม 77 จังหวั	77	9,956,568.36	27,057,269.17	4,711.00	21,046,882.58	15,758,060.77	5,006,641.85	282,179.95	6,005,044.50	9,753,016.28	182,432.05	9,570,584.23	7,823,428.07	499,912.83	697,240.92	550,002.41	3,066.00	6,010,386.59	616,127.94	5,394,258.65	5,805,201.84

ภาคผนวก ก ตารางข้อมูลการสำรวจขยะมูลฝอย 77 จังหวัด ปี 2559

		1	2	3	4	5	6	7	8	9	10	11	12	13	14	15	16	17	18	19	20
				พื้นที่ที่มีการให้บริการ													พื้นที่ที่ไม่มีการให้บริการ				
สสภ.	จังหวัด	ปริมาณขยะตกค้าง (ตัน)	ปริมาณขยะที่เกิดขึ้น (ตัน/ปี)	จำนวน อปท. ที่มีการให้บริการ (แห่ง)	ปริมาณขยะที่เกิดขึ้น ใน อปท. พื้นที่ให้บริการ (ตัน/ปี)	ปริมาณขยะที่เก็บขนไปกำจัด (ตัน/ปี)	ปริมาณขยะที่ถูกนำไปใช้ประโยชน์ (ตัน/ปี)	ปริมาณขยะที่ไม่มีการให้บริการ (ตัน/ปี)	ปริมาณขยะที่กำจัดไม่ถูกต้อง (ตัน/ปี)	ปริมาณขยะที่กำจัดถูกต้อง (ตัน/ปี)	การนำไปใช้ประโยชน์ (ตัน/ปี)	การนำไปกำจัด (ตัน/ปี)	Landfill (ตัน/ปี)	Compost (ตัน/ปี)	Incinerator (ตัน/ปี)	อื่น ๆ (ตัน/ปี)	จำนวน อปท. ที่ไม่มีการให้บริการ (แห่ง)	ปริมาณขยะที่เกิดขึ้นใน อปท. พื้นที่ไม่ให้บริการ (ตัน/ปี)	ปริมาณขยะที่ถูกนำไปใช้ประโยชน์ (ตัน/ปี)	ปริมาณขยะที่กำจัดไม่ถูกต้อง (ตัน/ปี)	ปริมาณขยะที่ถูกนำไปใช้ประโยชน์ (5)+(9)+(17) (ตัน/ปี)

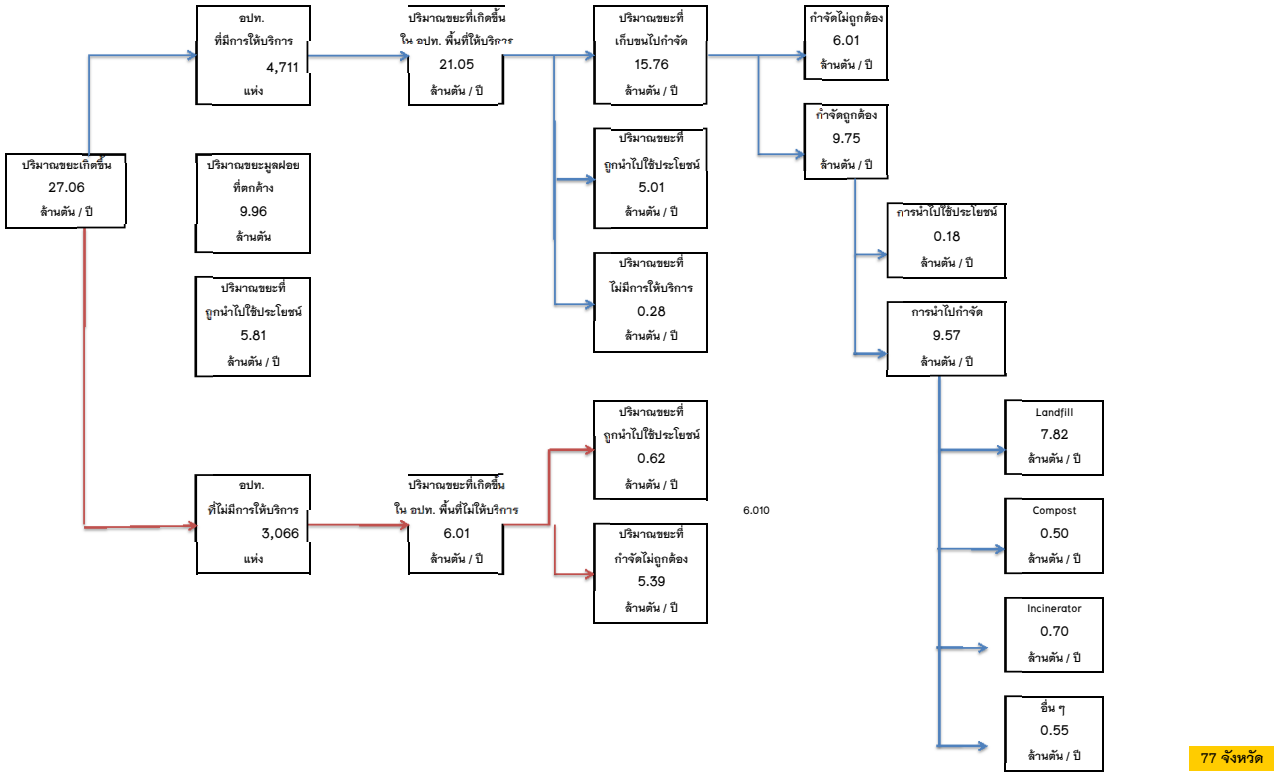

77 จังหวัด

ภาคผนวก ก – 1

ข้อมูลการสำรวจขยะมูลฝอย

สสภ. 1

แบบสำรวจข้อมูลการสำรวจขยะมูลฝอย สสภ. 1/2559

				1	2	3	4	5	6	7	8	9	10	11	12	13	14	15	16	17	18	19	20
				พื้นที่ที่มีการให้บริการ														พื้นที่ที่ไม่มีการให้บริการ					
จังหวัด	เทศบาล	อบต.	รวม อปท.	ปริมาณขยะที่เกิดขึ้น	จำนวน อปท. ที่มีการให้บริการ	ปริมาณขยะที่เกิดขึ้นใน อปท. พื้นที่ให้บริการ	ปริมาณขยะที่เก็บขนไปกำจัด	ปริมาณขยะที่ถูกนำไปใช้ประโยชน์	ปริมาณขยะที่ไม่มีการให้บริการ	ปริมาณขยะที่กำจัดไม่ถูกต้อง	ปริมาณขยะที่กำจัดถูกต้อง	การนำไปใช้ประโยชน์	การนำไปกำจัด	Landfill	Compost	Incinerator	อื่นๆ	จำนวน อปท. ที่ไม่มีการให้บริการ	ปริมาณขยะที่เกิดขึ้นใน อปท. พื้นที่ไม่ให้บริการ	ปริมาณขยะที่ถูกนำไปใช้ประโยชน์	ปริมาณขยะที่กำจัดไม่ถูกต้อง	ปริมาณขยะที่ถูกนำไปใช้ประโยชน์ (5)+(9)+(17)	ปริมาณขยะตกค้าง
สสภ. 1	(แห่ง)	(แห่ง)	(แห่ง)	(ตัน/ปี)	(แห่ง)	(ตัน/ปี)	(ตัน/ปี)	(ตัน/ปี)	(ตัน/ปี)	(ตัน/ปี)	(ตัน/ปี)	(ตัน/ปี)	(ตัน/ปี)	(ตัน/ปี)	(ตัน/ปี)	(ตัน/ปี)	(ตัน/ปี)	(แห่ง)	(ตัน/ปี)	(ตัน/ปี)	(ตัน/ปี)	(ตัน/ปี)	(ตัน)
เชียงใหม่	121	89	210	605,351.16	149	485,773.54	320,194.19	165,579.35	0.00	67,192.77	253,001.41	456.25	252,545.16	252,545.16	0.00	0.00	0.00	61	119,577.63	25,875.68	93,701.95	191,911.28	42,978.96
เชียงราย	73	70	143	401,671.89	62	195,913.52	155,378.33	40,535.18	0.00	54,435.85	100,942.49	784.75	100,157.74	98,603.59	0.00	1,554.14	0.00	81	205,758.37	30,341.64	175,416.73	71,661.58	13,276.95
ลำพูน	40	17	57	146,974.96	31	86,436.16	56,931.63	22,075.88	7,428.65	7,440.24	49,491.39	0.00	49,491.39	47,124.64	0.00	2,366.75	0.00	26.00	60,538.80	9,186.13	51,352.67	31,262.01	131.28
แม่ฮ่องสอน	7	42	49	56,798.79	25	33,542.56	24,538.60	9,003.96	0.00	7,873.61	16,664.98	0.00	16,664.98	13,835.33	0.00	2,829.65	0.00	24	23,256.23	5,581.49	17,674.73	14,585.46	533.22
รวม	241	218	459	1,210,796.79	267.00	801,665.77	557,042.75	237,194.37	7,428.65	136,942.47	420,100.27	1,241.00	418,859.27	412,108.73	0.00	6,750.54	0.00	192.00	409,131.03	70,984.95	338,146.08	309,420.32	56,920.41

Edit วันที่ 31 มกราคม 2559

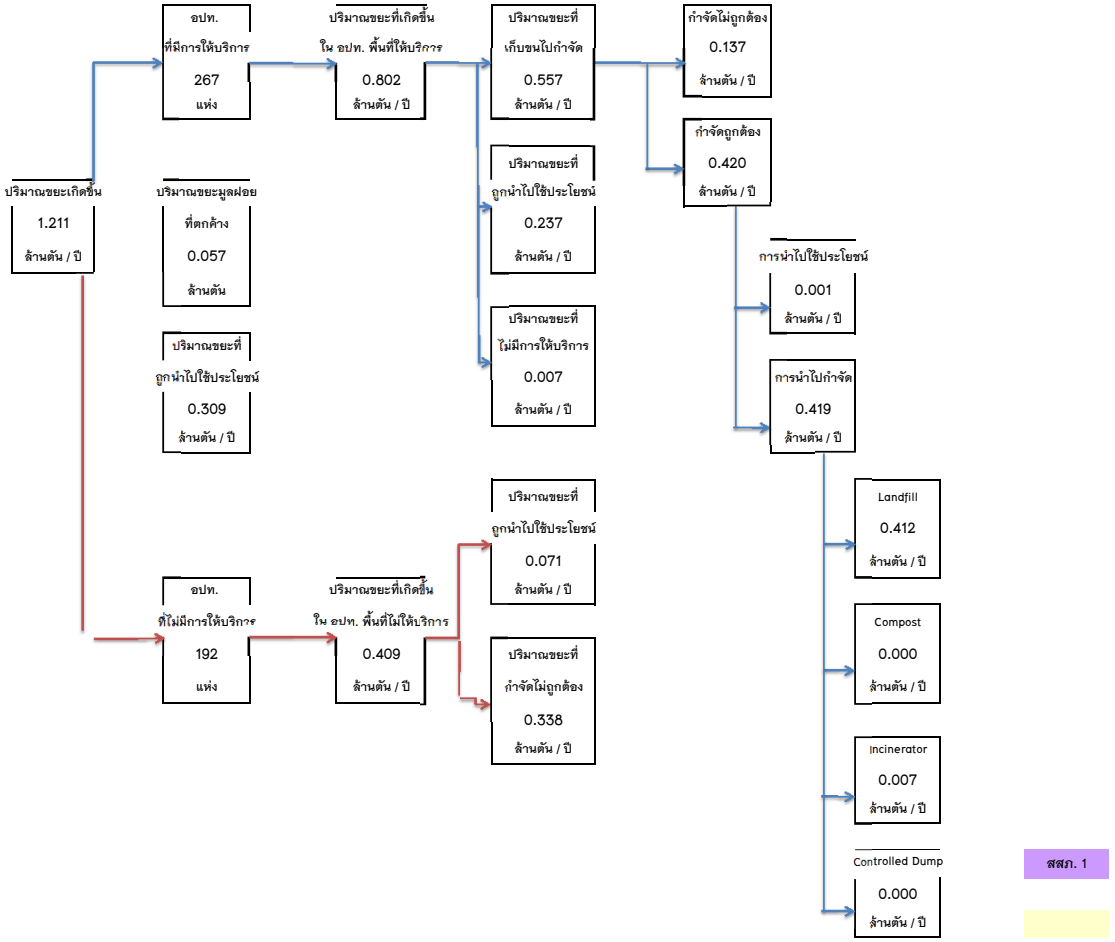

ตารางข้อมูลปริมาณขยะมูลฝอย จังหวัดเชียงใหม่/สสภ.1

			1	2	3	4	5	6	7	8	9	10	11	12	13	14	15	16	17	18	19	20
				พื้นที่ที่มีการให้บริการ													พื้นที่ที่ไม่มีการให้บริการ					
	จังหวัด		ปริมาณขยะที่เกิดขึ้น	จำนวน อปท. ที่มีการให้บริการ	ปริมาณขยะที่เกิดขึ้นใน อปท. พื้นที่ให้บริการ	ปริมาณขยะที่เก็บขนไปกำจัด	ปริมาณขยะที่ถูกนำไปใช้ประโยชน์	ปริมาณขยะที่ไม่มีการให้บริการ	ปริมาณขยะที่กำจัดไม่ถูกต้อง	ปริมาณขยะที่กำจัดถูกต้อง	การนำไปใช้ประโยชน์ site	การนำไปกำจัด	Landfill	Compost	Incinerator	อื่น ๆ	จำนวน อปท. ที่ไม่มีการให้บริการ	ปริมาณขยะที่เกิดขึ้นใน อปท. พื้นที่ไม่ให้บริการ	ปริมาณขยะที่ถูกนำไปใช้ประโยชน์	ปริมาณขยะที่กำจัดไม่ถูกต้อง	ปริมาณขยะที่ถูกนำไปใช้ประโยชน์ (5)+(9)+(17)	ปริมาณขยะตกค้าง 2559
	จ.เชียงใหม่	อำเภอ	(ตัน/วัน)	(แห่ง)	(ตัน/วัน)	(ตัน/วัน)	(ตัน/วัน)	(ตัน/วัน)	(ตัน/วัน)	(ตัน/วัน)	(ตัน/วัน)	(ตัน/วัน)	(ตัน/วัน)	(ตัน/วัน)	(ตัน/วัน)	(ตัน/วัน)	(แห่ง)	(ตัน/วัน)	(ตัน/วัน)	(ตัน/วัน)	(ตัน/วัน)	(ตัน)
1	ทน.เชียงใหม่	เมืองเชียงใหม่	180.98	1	180.98	160.00	20.98			160.00		160.00	160.00								20.98	
2	ทม.แม่เหียะ	เมืองเชียงใหม่	20.84	1	20.84	12.00	8.84			12.00		12.00	12.00								8.84	
3	ทต.ช้างเผือก	เมืองเชียงใหม่	9.23	1	9.23	6.00	3.23			6.00		6.00	6.00								3.23	
4	ทต.หนองหอย	เมืองเชียงใหม่	7.75	1	7.75	6.00	1.75			6.00		6.00	6.00								1.75	
5	ทต.ฟ้าฮ่าม	เมืองเชียงใหม่	6.58	1	6.58	3.71	2.87			3.71		3.71	3.71								2.87	
6	ทต.ท่าศาลา	เมืองเชียงใหม่	5.69	1	5.69	3.22	2.47			3.22		3.22	3.22								2.47	
7	ทต.สุเทพ	เมืองเชียงใหม่	17.62	1	17.62	9.67	7.95			9.67		9.67	9.67								7.95	
8	ทต.ป่าแดด	เมืองเชียงใหม่	16.25	1	16.25	8.99	7.26			8.99		8.99	8.99								7.26	
9	ทต.หนองป่าครั่ง	เมืองเชียงใหม่	7.03	1	7.03	3.94	3.09			3.94		3.94	3.94								3.09	
10	ทต.สันผีเสื้อ	เมืองเชียงใหม่	10.27	1	10.27	5.75	4.52			5.75		5.75	5.75								4.52	
11	อบต.ช้างเผือก	เมืองเชียงใหม่	4.83	1	4.83	2.00	2.83			2.00		2.00	2.00								2.83	
12	ทม.เมืองแกนพัฒนา	แม่แตง	15.42	1	15.42	8.60	6.82		8.60												6.82	22,500.00
13	ทต.สันมหาพน	แม่แตง	8.60	1	8.60	4.83	3.77		4.83												3.77	7,500.00
14	ทต.อินทขิล	แม่แตง	4.08														1	4.08	0.84	3.24	0.84	
15	ทต.แม่หอพระ	แม่แตง	5.53	1	5.53	3.10	2.43		3.10												2.43	3.30
16	อบต.กึ๊ดช้าง	แม่แตง	4.69														1	4.69	1.05	3.64	1.05	
17	ทต.ขี้เหล็ก	แม่แตง	6.56	1	6.56	3.65	2.91			3.65		3.65	3.65								2.91	
18	อบต.บ้านช้าง	แม่แตง	3.54														1	3.54	0.78	2.77	0.78	
19	อบต.บ้านเป้า	แม่แตง	3.33	1	3.33	1.38	1.95		1.38												1.95	75.00
20	อบต.ป่าแป๋	แม่แตง	5.60	1	5.60	4.36	1.24		4.36												1.24	18.60
21	อบต.เมืองก๋าย	แม่แตง	1.48														1	1.48	0.33	1.15	0.33	
22	ทต.แม่แตง	แม่แตง	3.87														1	3.87	0.89	2.97	0.89	
23	อบต.สบเปิง	แม่แตง	7.05														1	7.05	1.55	5.51	1.55	
24	อบต.สันป่ายาง	แม่แตง	3.45	1	3.45	1.88	1.57		1.88												1.57	11.40
25	ทม.แม่โจ้	สันทราย	17.53	1	17.53	28.00	-10.47			28.00		28.00	28.00								- 10.47	
26	ทต.สันทรายหลวง	สันทราย	26.70	1	26.70	18.00	8.70			18.00		18.00	18.00								8.70	
27	ทต.แม่แฝก	สันทราย	9.46	1	9.46	5.29	4.17			5.29		5.29	5.29								4.17	
28	ทต.หนองจ๊อม	สันทราย	15.22	1	15.22	8.66	6.56			8.66		8.66	8.66								6.56	
29	ทต.เจดีย์แม่ครัว*	สันทราย	7.88	1	7.88	4.46	3.42			4.46		4.46	4.46								3.42	
30	ทต.ป่าไผ่	สันทราย	10.30	1	10.30	5.42	4.88			5.42		5.42	5.42								4.88	
31	ทต.สันนาเม็ง	สันทราย	9.88	1	9.88	5.71	4.17			5.71		5.71	5.71								4.17	
32	ทต.สันพระเนตร	สันทราย	5.72														1	5.72	1.26	4.46	1.26	
33	ทต.เมืองเล็น	สันทราย	2.81	1	2.81	2.30	0.51			2.30		2.30	2.30								0.51	
34	ทต.สันป่าเปา	สันทราย	4.40	1	4.40	2.48	1.92			2.48		2.48	2.48								1.92	
35	ทต.หนองหาร	สันทราย	4.05	1	4.05	2.31	1.74			2.31		2.31	2.31								1.74	
36	ทต.หนองแหย่ง	สันทราย	5.44	1	5.44	3.04	2.40			3.04		3.04	3.04								2.40	
37	ทม.ต้นเปา	สันกำแพง	15.53	1	15.53	9.50	6.03			9.50		9.50	9.50								6.03	
38	ทต.สันกำแพง	สันกำแพง	18.11	1	18.11	10.15	7.96			10.15		10.15	10.15								7.96	
39	ทต.แม่ปูคา	สันกำแพง	5.91	1	5.91	3.30	2.61			3.30		3.30	3.30								2.61	
40	ทต.บวกค้าง	สันกำแพง	8.04	1	8.04	4.50	3.54			4.50		4.50	4.50								3.54	
41	ทต.ออนใต้	สันกำแพง	5.38	1	5.38	3.02	2.36			3.02		3.02	3.02								2.36	
42	ทต.สันกลาง	สันกำแพง	7.34	1	7.34	4.21	3.13			4.21		4.21	4.21								3.13	
43	อบต.แช่ช้าง	สันกำแพง	4.48	1	4.48	2.51	1.97			2.51		2.51	2.51								1.97	
44	อบต.ร้องวัวแดง	สันกำแพง	5.13	1	5.13	2.86	2.27			2.86		2.86	2.86								2.27	
45	อบต.สันกำแพง	สันกำแพง	3.74	1	3.74	1.97	1.77			1.97		1.97	1.97								1.77	
46	ทต.ห้วยทราย	สันกำแพง	5.44	1	5.44	3.07	2.37			3.07		3.07	3.07								2.37	
47	ทต.เชียงดาว	เชียงดาว	4.40	1	4.40	2.57	1.83			2.57		2.57	2.57								1.83	
48	ทต.เมืองงาย	เชียงดาว	4.01	1	4.01	2.26	1.75			2.26		2.26	2.26								1.75	1,500.00

ตารางข้อมูลปริมาณขยะมูลฝอย จังหวัดเชียงใหม่/สสภ.1

			1	2	3	4	5	6	7	8	9	10	11	12	13	14	15	16	17	18	19	20
				พื้นที่ที่มีการให้บริการ													พื้นที่ที่ไม่มีการให้บริการ					
	จังหวัด		ปริมาณขยะที่เกิดขึ้น	จำนวน อปท. ที่มีการให้บริการ	ปริมาณขยะที่เกิดขึ้นใน อปท. พื้นที่ให้บริการ	ปริมาณขยะที่เก็บขนไปกำจัด	ปริมาณขยะที่ถูกนำไปใช้ประโยชน์	ปริมาณขยะที่ไม่มีการให้บริการ	ปริมาณขยะที่กำจัดไม่ถูกต้อง	ปริมาณขยะที่กำจัดถูกต้อง	การนำไปใช้ประโยชน์ site	การนำไปกำจัด	Landfill	Compost	Incinerator	อื่น ๆ	จำนวน อปท. ที่ไม่มีการให้บริการ	ปริมาณขยะที่เกิดขึ้นใน อปท. พื้นที่ไม่ให้บริการ	ปริมาณขยะที่ถูกนำไปใช้ประโยชน์	ปริมาณขยะที่กำจัดไม่ถูกต้อง	ปริมาณขยะที่ถูกนำไปใช้ประโยชน์ (5)+(9)+(17)	ปริมาณขยะตกค้าง 2559
	จ.เชียงใหม่	อำเภอ	(ตัน/วัน)	(แห่ง)	(ตัน/วัน)	(ตัน/วัน)	(ตัน/วัน)	(ตัน/วัน)	(ตัน/วัน)	(ตัน/วัน)	(ตัน/วัน)	(ตัน/วัน)	(ตัน/วัน)	(ตัน/วัน)	(ตัน/วัน)	(ตัน/วัน)	(แห่ง)	(ตัน/วัน)	(ตัน/วัน)	(ตัน/วัน)	(ตัน/วัน)	(ตัน)
49	ทต.เมืองนะ	เชียงดาว	28.72	1	28.72	22.40	6.32		22.40												6.32	
50	ทต.พระธาตุปูก่ำ*	เชียงดาว	2.29	1	2.29	1.42	0.87			1.42		1.42	1.42								0.87	
51	ทต.ทุ่งข้าวพวง	เชียงดาว	8.33	1	8.33	4.67	3.66		4.67												3.66	83.40
52	ทต.ปิงโค้ง	เชียงดาว	11.80														1	11.80	2.72	9.08	2.72	
53	ทต.แม่นะ	เชียงดาว	9.60														1	9.60	2.13	7.46	2.13	3,872.25
54	อบต.เชียงดาว	เชียงดาว	9.46														1	9.46	2.08	7.37	2.08	
55	อบต.เมืองคอง	เชียงดาว	3.54	1	3.54	2.24	1.30			2.24		2.24	2.24								1.30	
56	ทต.แม่แจ่ม	แม่แจ่ม	2.82	1	2.82	2.20	0.62		2.20												0.62	81.00
57	ทต.ท่าผา	แม่แจ่ม	5.05	1	5.05	3.94	1.11		3.94												1.11	130.80
58	อบต.กองแขก	แม่แจ่ม	5.88	1	5.88	4.59	1.29		4.59												1.29	18.00
59	อบต.ช่างเคิ่ง	แม่แจ่ม	7.38	1	7.38	5.76	1.62		5.76												1.62	300.75
60	อบต.บ้านทับ	แม่แจ่ม	5.55	1	5.55	4.33	1.22			4.33		4.33	4.33								1.22	1.20
61	อบต.ปางหินฝน	แม่แจ่ม	6.30														1	6.30	1.39	4.92	1.39	
62	อบต.แม่นาจร	แม่แจ่ม	9.51														1	9.51	2.09	7.42	2.09	
63	อบต.แม่ศึก	แม่แจ่ม	10.86	1	10.86	8.47	2.39			8.47		8.47	8.47								2.39	
64	ทต.แม่ริม	แม่ริม	10.04	1	10.04	5.62	4.42			5.62		5.62	5.62								4.42	
65	ทต.ขี้เหล็ก	แม่ริม	7.60	1	7.60	4.26	3.34			4.26		4.26	4.26								3.34	
66	ทต.ริมเหนือ	แม่ริม	3.21	1	3.21	1.92	1.29			1.92		1.92	1.92								1.29	
67	ทต.สันโป่ง	แม่ริม	10.10	1	10.10	5.65	4.44			5.65		5.65	5.65								4.44	
68	ทต.แม่แรม	แม่ริม	9.04	1	9.04	8.75	0.29			8.75		8.75	8.75								0.29	
69	อบต.ดอนแก้ว	แม่ริม	13.68	1	13.68	9.94	3.74		9.94												3.74	
70	อบต.โป่งแยง	แม่ริม	9.28	1	9.28	7.47	1.80		7.47												1.80	56.10
71	อบต.แม่สา	แม่ริม	4.97	1	4.97	2.83	2.14			2.83		2.83	2.83								2.14	
72	อบต.สะลวง	แม่ริม	4.28	1	4.28	3.30	0.98		3.30												0.98	94.80
73	อบต.ห้วยทราย	แม่ริม	4.07														1	4.07	0.90	3.17	0.90	
74	ทต.เหมืองแก้ว	แม่ริม	5.22	1	5.22	2.98	2.25			2.98		2.98	2.98								2.25	
75	ทต.แม่วาง *	แม่วาง	4.96	1	4.96	2.85	2.11			2.85		2.85	2.85								2.11	
76	อบต.ดอนเปา	แม่วาง	4.74														1	4.74	1.04	3.69	1.04	
77	อบต.ทุ่งปี้	แม่วาง	4.00														1	4.00	0.80	3.20	0.80	
78	อบต.ทุ่งรวงทอง	แม่วาง	2.24														1	2.24	0.49	1.75	0.49	
79	อบต.บ้านกาด	แม่วาง	2.43														1	2.43	0.52	1.92	0.52	
80	อบต.แม่วิน	แม่วาง	10.69														1	10.69	2.37	8.32	2.37	
81	ทต.แม่อาย	แม่อาย	9.92	1	9.92	5.55	4.37			5.55		5.55	5.55								4.37	
82	อบต.ท่าตอน	แม่อาย	17.83	1	17.83	13.73	4.09			13.73		13.73	13.73								4.09	
83	อบต.บ้านหลวง	แม่อาย	6.46														1	6.46	1.49	4.97	1.49	
84	อบต.แม่นาวาง	แม่อาย	12.76														1	12.76	2.89	9.87	2.89	
85	อบต.แม่สาว	แม่อาย	10.82	1	10.82	5.48	5.34			5.48		5.48	5.48								5.34	
86	อบต.แม่อาย	แม่อาย	3.27	1	3.27	1.80	1.47			1.80		1.80	1.80								1.47	
87	อบต.สันต้นหมื้อ	แม่อาย	5.81	1	5.81	3.27	2.54			3.27		3.27	3.27								2.54	
88	ทต.ไชยปราการ	ไชยปราการ	16.56	1	16.56	9.26	7.29			9.26		9.26	9.26								7.29	
89	ทต.หนองบัว	ไชยปราการ	12.16	1	12.16	6.73	5.42			6.73		6.73	6.73								5.42	
90	อบต.แม่ทะลบ	ไชยปราการ	6.59	1	6.59	5.28	1.32		5.28												1.32	
91	อบต.ศรีดงเย็น	ไชยปราการ	8.27	1	8.27	6.46	1.81		6.46												1.81	
92	ทต.จอมทอง	จอมทอง	10.23	1	10.23	9.69	0.54		9.69												0.54	900.00
93	ทต.ดอยแก้ว	จอมทอง	3.97														1	3.97	0.88	3.09	0.88	
94	ทต.บ้านแปะ	จอมทอง	12.22	1	12.22	6.85	5.37			6.85		6.85	6.85								5.37	
95	ทต.บ้านหลวง	จอมทอง	13.20	1	13.20	7.16	6.03		7.16												6.03	120.00
96	ทต.สบเตี๊ยะ	จอมทอง	12.75	1	12.75	7.13	5.63		7.13												5.63	

ตารางข้อมูลปริมาณขยะมูลฝอย จังหวัดเชียงใหม่/สสภ.1

			1	2	3	4	5	6	7	8	9	10	11	12	13	14	15	16	17	18	19	20
				พื้นที่ที่มีการให้บริการ													พื้นที่ที่ไม่มีการให้บริการ					
	จังหวัด		ปริมาณขยะที่เกิดขึ้น	จำนวน อปท. ที่มีการให้บริการ	ปริมาณขยะที่เกิดขึ้นใน อปท. พื้นที่ให้บริการ	ปริมาณขยะที่เก็บขนไปกำจัด	ปริมาณขยะที่ถูกนำไปใช้ประโยชน์	ปริมาณขยะที่ไม่มีการให้บริการ	ปริมาณขยะที่กำจัดไม่ถูกต้อง	ปริมาณขยะที่กำจัดถูกต้อง	การนำไปใช้ประโยชน์ site	การนำไปกำจัด	Landfill	Compost	Incinerator	อื่น ๆ	จำนวน อปท. ที่ไม่มีการให้บริการ	ปริมาณขยะที่เกิดขึ้นใน อปท. พื้นที่ไม่ให้บริการ	ปริมาณขยะที่ถูกนำไปใช้ประโยชน์	ปริมาณขยะที่กำจัดไม่ถูกต้อง	ปริมาณขยะที่ถูกนำไปใช้ประโยชน์ (5)+(9)+(17)	ปริมาณขยะตกค้าง 2559
	จ.เชียงใหม่	อำเภอ	(ตัน/วัน)	(แห่ง)	(ตัน/วัน)	(ตัน/วัน)	(ตัน/วัน)	(ตัน/วัน)	(ตัน/วัน)	(ตัน/วัน)	(ตัน/วัน)	(ตัน/วัน)	(ตัน/วัน)	(ตัน/วัน)	(ตัน/วัน)	(ตัน/วัน)	(แห่ง)	(ตัน/วัน)	(ตัน/วัน)	(ตัน/วัน)	(ตัน/วัน)	(ตัน)
97	อบต.ข่วงเปา	จอมทอง	5.29	1	5.29	4.56	0.73		4.56												0.73	150.00
98	ทต.แม่สอย	จอมทอง	8.15	1	8.15	6.36	1.79		6.36												1.79	156.00
99	ทต.ยางคราม	ดอยหล่อ	5.08														1	5.08	1.16	3.93	1.16	
100	ทต.สองแคว	ดอยหล่อ	5.27	1	5.27	2.90	2.36			2.90		2.90	2.90								2.36	
101	ทต.สันติสุข	ดอยหล่อ	4.00	1	4.00	2.25	1.75			2.25		2.25	2.25								1.75	
102	อบต.ดอยหล่อ	ดอยหล่อ	11.24	1	11.24	9.67	1.57			9.67		9.67	9.67								1.57	
103	ทต.ท่าเดื่อ-มืดกา	ดอยเต่า	4.43	1	4.43	2.46	1.97			2.46		2.46	2.46								1.97	
104	อบต.ดอยเต่า	ดอยเต่า	5.92	1	5.92	3.30	2.62			3.30		3.30	3.30								2.62	16.11
105	อบต.ท่าเดื่อ	ดอยเต่า	2.08														1	2.08	0.46	1.62	0.46	
106	อบต.บงตัน	ดอยเต่า	4.41	1	4.41	3.40	1.00		3.40												1.00	89.70
107	อบต.บ้านแอ่น	ดอยเต่า	2.42														1	2.42	0.53	1.89	0.53	
108	อบต.โปงทุ่ง	ดอยเต่า	6.00	1	6.00	3.37	2.63		3.37												2.63	32.10
109	ทต.ดอยสะเก็ด	ดอยสะเก็ด	4.21	1	4.21	2.36	1.86			2.36		2.36	2.36								1.86	
110	ทต.เชิงดอย	ดอยสะเก็ด	7.42	1	7.42	4.22	3.20			4.22		4.22	4.22								3.20	
111	ทต.สง่าบ้าน	ดอยสะเก็ด	4.20	1	4.20	2.35	1.85			2.35		2.35	2.35								1.85	
112	ทต.ลวงเหนือ	ดอยสะเก็ด	6.18	1	6.18	3.47	2.71			3.47		3.47	3.47								2.71	
113	ทต.สันปูเลย	ดอยสะเก็ด	12.25	1	12.25	7.04	5.20			7.04		7.04	7.04								5.20	
114	ทต.แม่โป่ง	ดอยสะเก็ด	5.64	1	5.64	3.16	2.48			3.16		3.16	3.16								2.48	
115	ทต.ป่าเมี่ยง	ดอยสะเก็ด	3.55	1	3.55	3.05	0.49			3.05		3.05	3.05								0.49	
116	ทต.แม่คือ	ดอยสะเก็ด	5.40	1	5.40	3.03	2.37			3.03		3.03	3.03								2.37	
117	ทต.แม่ฮ้อยเงิน	ดอยสะเก็ด	3.83	1	3.83	2.15	1.69			2.15		2.15	2.15								1.69	
118	ทต.ตลาดใหญ่	ดอยสะเก็ด	3.73	1	3.73	2.09	1.64			2.09		2.09	2.09								1.64	
119	ทต.ป่าป้อง	ดอยสะเก็ด	3.93	1	3.93	2.20	1.73			2.20		2.20	2.20								1.73	
120	ทต.สำราญราษฎร์	ดอยสะเก็ด	3.48	1	3.48	1.97	1.51			1.97		1.97	1.97								1.51	
121	ทต.ตลาดขวัญ	ดอยสะเก็ด	3.92														1	3.92	0.88	3.05	0.88	
122	อบต.เทพเสด็จ	ดอยสะเก็ด	1.51														1	1.51	0.33	1.18	0.33	
123	ทต.แสนไห	เวียงแหง	4.13	1	4.13	2.28	1.85		2.28												1.85	26.25
124	อบต.เปียงหลวง	เวียงแหง	13.41	1	13.41	7.51	5.90		7.51												5.90	690.00
125	อบต.เมืองแหง	เวียงแหง	7.91														1	7.91	1.74	6.17	1.74	91.50
126	ทต.บ้านกลาง	สันป่าตอง	10.57	1	10.57	5.95	4.62			5.95		5.95	5.95								4.62	
127	ทต.สันป่าตอง	สันป่าตอง	4.81	1	4.81	2.73	2.07			2.73		2.73	2.73								2.07	
128	ทต.ทุ่งต้อม	สันป่าตอง	5.67	1	5.67	3.16	2.50			3.16		3.16	3.16								2.50	
129	อบต.ท่าวังพร้าว	สันป่าตอง	1.67	1	1.67	1.00	0.67			1.00		1.00	1.00								0.67	
130	ทต.ทุ่งสะโตก	สันป่าตอง	5.78														1	5.78	1.27	4.51	1.27	
131	อบต.น้ำบ่อหลวง	สันป่าตอง	4.56	1	4.56	2.48	2.07			2.48		2.48	2.48								2.07	6.30
132	อบต.บ้านกลาง	สันป่าตอง	3.61	1	3.61	1.88	1.72			1.88		1.88	1.88								1.72	
133	ทต.บ้านแม	สันป่าตอง	5.98														1	5.98	1.34	4.64	1.34	
134	อบต.มะขามหลวง	สันป่าตอง	4.65														1	4.65	1.04	3.61	1.04	
135	อบต.มะขุนหวาน	สันป่าตอง	3.17														1	3.17	0.70	2.48	0.70	
136	อบต.แม่ก๊า	สันป่าตอง	6.59														1	6.59	1.46	5.13	1.46	
137	ทต.ยุหว่า	สันป่าตอง	8.96	1	8.96	5.26	3.69			5.26		5.26	5.26								3.69	
138	อบต.สันกลาง	สันป่าตอง	4.38	1	4.38	2.45	1.93			2.45		2.45	2.45								1.93	
139	ทต.บ้านแม่ข่า	ฝาง	2.72	1	2.72	1.60	1.12			1.60		1.60	1.60								1.12	
140	ทต.เวียงฝาง	ฝาง	7.19	1	7.19	5.98	1.21			5.98	1.25	4.73	4.73								2.46	
141	อบต.โป่งน้ำร้อน	ฝาง	5.09	1	5.09	2.85	2.24			2.85		2.85	2.85								2.24	
142	อบต.ม่อนปิ่น	ฝาง	15.62	1	15.62	3.71	11.91			3.71		3.71	3.71								11.91	
143	ทต.แม่ข่า	ฝาง	6.69	1	6.69	1.36	5.33			1.36		1.36	1.36								5.33	
144	อบต.แม่คะ	ฝาง	12.14	1	12.14	6.80	5.34			6.80		6.80	6.80								5.34	

ตารางข้อมูลปริมาณขยะมูลฝอย จังหวัดเชียงใหม่/สสภ.1

			1	2	3	4	5	6	7	8	9	10	11	12	13	14	15	16	17	18	19	20
				พื้นที่ที่มีการให้บริการ													พื้นที่ที่ไม่มีการให้บริการ					
	จังหวัด		ปริมาณขยะที่เกิดขึ้น	จำนวน อปท. ที่มีการให้บริการ	ปริมาณขยะที่เกิดขึ้นใน อปท. พื้นที่ให้บริการ	ปริมาณขยะที่เก็บขนไปกำจัด	ปริมาณขยะที่ถูกนำไปใช้ประโยชน์	ปริมาณขยะที่ไม่มีการให้บริการ	ปริมาณขยะที่กำจัดไม่ถูกต้อง	ปริมาณขยะที่กำจัดถูกต้อง	การนำไปใช้ประโยชน์ site	การนำไปกำจัด	Landfill	Compost	Incinerator	อื่น ๆ	จำนวน อปท. ที่ไม่มีการให้บริการ	ปริมาณขยะที่เกิดขึ้นใน อปท. พื้นที่ไม่ให้บริการ	ปริมาณขยะที่ถูกนำไปใช้ประโยชน์	ปริมาณขยะที่กำจัดไม่ถูกต้อง	ปริมาณขยะที่ถูกนำไปใช้ประโยชน์ (5)+(9)+(17)	ปริมาณขยะตกค้าง 2559
	จ.เชียงใหม่	อำเภอ	(ตัน/วัน)	(แห่ง)	(ตัน/วัน)	(ตัน/วัน)	(ตัน/วัน)	(ตัน/วัน)	(ตัน/วัน)	(ตัน/วัน)	(ตัน/วัน)	(ตัน/วัน)	(ตัน/วัน)	(ตัน/วัน)	(ตัน/วัน)	(ตัน/วัน)	(แห่ง)	(ตัน/วัน)	(ตัน/วัน)	(ตัน/วัน)	(ตัน/วัน)	(ตัน)
145	อบต.แม่งอน	ฝาง	14.56	1	14.56	8.14	6.42			8.14		8.14	8.14								6.42	
146	อบต.แม่สูน	ฝาง	13.06	1	13.06	7.31	5.75			7.31		7.31	7.31								5.75	
147	อบต.เวียง	ฝาง	16.26	1	16.26	9.27	6.99			9.27		9.27	9.27								6.99	
148	ทต.สันทราย	ฝาง	10.58	1	10.58	5.92	4.65			5.92		5.92	5.92								4.65	
149	ทต.ยางเนิ้ง	สารภี	9.73	1	9.73	5.49	4.23			5.49		5.49	5.49								4.23	
150	ทต.หนองผึ้ง	สารภี	12.71	1	12.71	7.32	5.39			7.32		7.32	7.32								5.39	
151	ทต.ชมภู	สารภี	7.20	1	7.20	4.04	3.17			4.04		4.04	4.04								3.17	
152	ทต.สารภี	สารภี	6.39	1	6.39	3.57	2.81			3.57		3.57	3.57								2.81	
153	ทต.ไชยสถาน	สารภี	5.34	1	5.34	2.99	2.35			2.99		2.99	2.99								2.35	
154	ทต.ขัวมุง	สารภี	5.63	1	5.63	3.13	2.50			3.13		3.13	3.13								2.50	
155	ทต.ดอนแก้ว	สารภี	3.98	1	3.98	2.24	1.75			2.24		2.24	2.24								1.75	
156	ทต.ท่ากว้าง	สารภี	2.85	1	2.85	1.58	1.27			1.58		1.58	1.58								1.27	
157	ทต.ท่าวังตาล	สารภี	10.19	1	10.19	5.71	4.48			5.71		5.71	5.71								4.48	
158	ทต.สันทรายมหาวงศ์(สันทราย)*	สารภี	5.52	1	5.52	3.07	2.45			3.07		3.07	3.07								2.45	
159	ทต.หนองแฝก	สารภี	5.43	1	5.43	3.04	2.39			3.04		3.04	3.04								2.39	
160	ทต.ป่าบง	สารภี	3.64	1	3.64	2.06	1.58			2.06		2.06	2.06								1.58	
161	ทต.หนองตองพัฒนา	หางดง	8.99	1	8.99	5.04	3.95			5.04		5.04	5.04								3.95	
162	ทต.หางดง	หางดง	5.58	1	5.58	3.24	2.34			3.24		3.24	3.24								2.34	
163	ทต.บ้านแหวน	หางดง	10.91	1	10.91	5.88	5.03			5.88		5.88	5.88								5.03	
164	ทต.สันผักหวาน	หางดง	11.98	1	11.98	7.32	4.66			7.32		7.32	7.32								4.66	
165	ทต.หารแก้ว	หางดง	5.91	1	5.91	3.32	2.59			3.32		3.32	3.32								2.59	
166	อบต.ขุนคง	หางดง	4.54							0.00							1	4.54	1.00	3.54	1.00	
167	ทต.น้ำแพร่	หางดง	5.90	1	5.90	3.34	2.57			3.34		3.34	3.34								2.57	
168	ทต.บ้านปง	หางดง	4.64							0.00							1	4.64	0.87	3.77	0.87	
169	อบต.สบแม่ข่า	หางดง	2.20	1	2.20	1.24	0.96			1.24		1.24	1.24								0.96	
170	ทต.หนองแก๋ว	หางดง	4.82	1	4.82	2.70	2.12			2.70		2.70	2.70								2.12	
171	ทต.หนองควาย	หางดง	9.13	1	9.13	6.18	2.94			6.18		6.18	6.18								2.94	
172	ทต.แม่ท่าช้าง (หางดง*)	หางดง	2.98	1	2.98	1.68	1.30			1.68		1.68	1.68								1.30	
173	ทต.เวียงพร้าว	พร้าว	5.33	1	5.33	2.97	2.35		2.97												2.35	
174	ทต.แม่ปั๋ง	พร้าว	6.31														1	6.31	1.39	4.92	1.39	
175	ทต.น้ำแพร่	พร้าว	3.36														1	3.36	0.74	2.62	0.74	
176	ทต.บ้านโป่ง	พร้าว	3.93														1	3.93	0.86	3.07	0.86	
177	ทต.ป่าตุ้ม	พร้าว	5.44														1	5.44	1.20	4.24	1.20	
178	ทต.ป่าไหน	พร้าว	4.59														1	4.59	1.00	3.59	1.00	
179	อบต.เชื่อนผาก	พร้าว	4.33														1	4.33	0.96	3.37	0.96	
180	อบต.แม่แวน	พร้าว	4.88														1	4.88	1.07	3.81	1.07	
181	อบต.สันทราย	พร้าว	5.95														1	5.95	1.31	4.64	1.31	
182	อบต.โหล่งขอด	พร้าว	4.27														1	4.27	0.94	3.33	0.94	
183	ทต.อมก๋อย	อมก๋อย	1.12	1	1.12	1.00	0.12		1.00												0.12	###
184	อบต.นาเกียน	อมก๋อย	14.78														1	14.78	2.07	12.70	2.07	
185	อบต.ม่อนจอง	อมก๋อย	5.17														1	5.17	1.14	4.03	1.14	
186	อบต.แม่ตื่น	อมก๋อย	8.93														1	8.93	1.96	6.96	1.96	
187	อบต.ยางเปียง	อมก๋อย	8.08	1	8.08	6.30	1.78		6.30												1.78	324.00
188	อบต.สบโขง	อมก๋อย	6.87														1	6.87	1.51	5.35	1.51	
189	อบต.อมก๋อย	อมก๋อย	14.78														1	14.78	3.25	11.53	3.25	
190	ทต.ท่าข้าม	ฮอด	6.04	1	6.04	4.71	1.33			4.71		4.71	4.71								1.33	
191	ทต.บ่อหลวง	ฮอด	12.11	1	12.11	6.79	5.32		6.79												5.32	316.50
192	ทต.บ้านตาล	ฮอด	5.39	1	5.39	4.21	1.19			4.21		4.21	4.21								1.19	

ตารางข้อมูลปริมาณขยะมูลฝอย จังหวัดเชียงใหม่/สสภ.1

			1	2	3	4	5	6	7	8	9	10	11	12	13	14	15	16	17	18	19	20
				พื้นที่ที่มีการให้บริการ													พื้นที่ที่ไม่มีการให้บริการ					
	จังหวัด		ปริมาณขยะที่เกิดขึ้น	จำนวน อปท. ที่มีการให้บริการ	ปริมาณขยะที่เกิดขึ้นใน อปท. พื้นที่ให้บริการ	ปริมาณขยะที่เก็บขนไปกำจัด	ปริมาณขยะที่ถูกนำไปใช้ประโยชน์	ปริมาณขยะที่ไม่มีการให้บริการ	ปริมาณขยะที่กำจัดไม่ถูกต้อง	ปริมาณขยะที่กำจัดถูกต้อง	การนำไปใช้ประโยชน์ site	การนำไปกำจัด	Landfill	Compost	Incinerator	อื่น ๆ	จำนวน อปท. ที่ไม่มีการให้บริการ	ปริมาณขยะที่เกิดขึ้นใน อปท. พื้นที่ไม่ให้บริการ	ปริมาณขยะที่ถูกนำไปใช้ประโยชน์	ปริมาณขยะที่กำจัดไม่ถูกต้อง	ปริมาณขยะที่ถูกนำไปใช้ประโยชน์ (5)+(9)+(17)	ปริมาณขยะตกค้าง 2559
	จ.เชียงใหม่	อำเภอ	(ตัน/วัน)	(แห่ง)	(ตัน/วัน)	(ตัน/วัน)	(ตัน/วัน)	(ตัน/วัน)	(ตัน/วัน)	(ตัน/วัน)	(ตัน/วัน)	(ตัน/วัน)	(ตัน/วัน)	(ตัน/วัน)	(ตัน/วัน)	(ตัน/วัน)	(แห่ง)	(ตัน/วัน)	(ตัน/วัน)	(ตัน/วัน)	(ตัน/วัน)	(ตัน)
193	อบต.นาคอเรือ	ฮอด	4.35														1	4.35	0.96	3.39	0.96	
194	อบต.บ่อสลี	ฮอด	7.18														1	7.18	1.58	5.60	1.58	
195	อบต.หางดง	ฮอด	4.21														1	4.21	0.80	3.41	0.80	
196	อบต.ฮอด	ฮอด	3.01														1	3.01	0.66	2.34	0.66	
197	ทต.สะเมิงใต้	สะเมิง	5.12	1	5.12	2.93	2.19		2.93												2.19	3,375.00
198	อบต.บ่อแก้ว	สะเมิง	6.89	1	6.89	5.44	1.45		5.44												1.45	
199	อบต.แม่สาบ	สะเมิง	3.06	1	3.06	2.39	0.66		2.39												0.66	
200	อบต.ยั้งเมิน	สะเมิง	3.47														1	3.47	0.70	2.77	0.70	
201	อบต.สะเมิงเหนือ	สะเมิง	2.96														1	2.96	0.65	2.31	0.65	
202	อบต.ทาเหนือ	แม่ออน	2.16														1	2.16	0.48	1.68	0.48	
203	อบต.บ้านสหกรณ์	แม่ออน	2.93														1	2.93	0.64	2.29	0.64	
204	อบต.แม่ทา	แม่ออน	4.25														1	4.25	0.95	3.30	0.95	
205	อบต.ห้วยแก้ว	แม่ออน	2.55														1	2.55	0.56	1.99	0.56	
206	อบต.ออนกลาง	แม่ออน	4.39	1	4.39	2.47	1.93		2.47												1.93	286.65
207	อบต.ออนเหนือ	แม่ออน	3.05	1	3.05	2.18	0.87		2.18												0.87	2.25
208	อบต.บ้านจันทร์	กัลยาณิวัฒนา	3.63														1	3.63	0.80	2.83	0.80	
209	อบต.แจ่มหลวง	กัลยาณิวัฒนา	3.35														1	3.35	0.74	2.60	0.74	
210	อบต.แม่แดด	กัลยาณิวัฒนา	3.25														1	3.25	0.72	2.54	0.72	
	รวม (ตัน/วัน)		1,658.50	149.00	1,330.89	877.24	453.64	-	184.09	693.15	1.25	691.90	691.90	-	-	-	61	327.61	70.89	256.72	525.78	42,978.96
	รวม (ตัน/ปี)		605,351.16	149.00	485,773.54	320,194.19	165,579.35	-	67,192.77	253,001.41	456.25	252,545.16	252,545.16	-	-	-	61	119,577.63	25,875.68	93,701.95	191,911.28	42,978.96

อปท. รวม	210
เทศบาลนคร	1
เทศบาลเมือง	4
เทศบาลตำบล	116
อบต.	89

ตารางข้อมูลปริมาณขยะมูลฝอย จังหวัดเชียงใหม่/สสภ.1

		1	2	3	4	5	6	7	8	9	10	11	12	13	14	15	16	17	18	19	20
			พื้นที่ที่มีการให้บริการ													พื้นที่ที่ไม่มีการให้บริการ					
จังหวัด		ปริมาณขยะที่เกิดขึ้น	จำนวน อปท. ที่มีการให้บริการ	ปริมาณขยะที่เกิดขึ้นใน อปท. พื้นที่ให้บริการ	ปริมาณขยะที่เก็บขนไปกำจัด	ปริมาณขยะที่ถูกนำไปใช้ประโยชน์	ปริมาณขยะที่ไม่มีการให้บริการ	ปริมาณขยะที่กำจัดไม่ถูกต้อง	ปริมาณขยะที่กำจัดถูกต้อง	การนำไปใช้ประโยชน์ site	การนำไปกำจัด	Landfill	Compost	Incinerator	อื่น ๆ	จำนวน อปท. ที่ไม่มีการให้บริการ	ปริมาณขยะที่เกิดขึ้นใน อปท. พื้นที่ไม่ให้บริการ	ปริมาณขยะที่ถูกนำไปใช้ประโยชน์	ปริมาณขยะที่กำจัดไม่ถูกต้อง	ปริมาณขยะที่ถูกนำไปใช้ประโยชน์ (5)+(9)+(17)	ปริมาณขยะตกค้าง 2559
จ.เชียงใหม่	อำเภอ	(ตัน/วัน)	(แห่ง)	(ตัน/วัน)	(ตัน/วัน)	(ตัน/วัน)	(ตัน/วัน)	(ตัน/วัน)	(ตัน/วัน)	(ตัน/วัน)	(ตัน/วัน)	(ตัน/วัน)	(ตัน/วัน)	(ตัน/วัน)	(ตัน/วัน)	(แห่ง)	(ตัน/วัน)	(ตัน/วัน)	(ตัน/วัน)	(ตัน/วัน)	(ตัน)

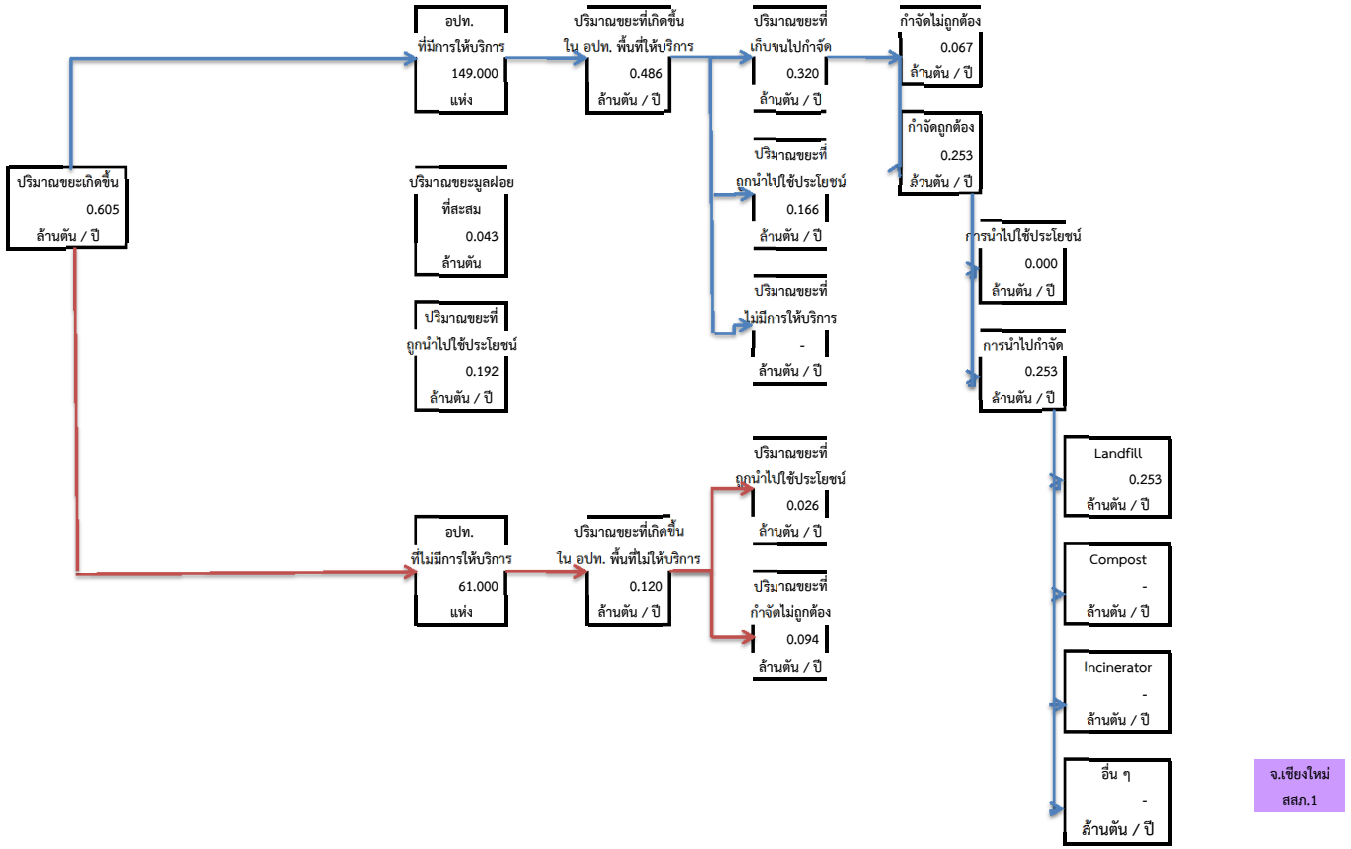

ตารางข้อมูลปริมาณขยะมูลฝอย จังหวัดเชียงราย/สสภ.1

		1	2	3	4	5	6	7	8	9	10	11	12	13	14	15	16	17	18	19	20
			พื้นที่ที่มีการให้บริการ													พื้นที่ที่ไม่มีการให้บริการ					
จังหวัด		ปริมาณขยะที่เกิดขึ้น	จำนวน อปท. ที่มีการให้บริการ	ปริมาณขยะที่เกิดขึ้นใน อปท. พื้นที่ให้บริการ	ปริมาณขยะที่เก็บขนไปกำจัด	ปริมาณขยะที่ถูกนำไปใช้ประโยชน์	ปริมาณขยะที่ไม่มีการให้บริการ	ปริมาณขยะที่กำจัดไม่ถูกต้อง	ปริมาณขยะที่กำจัดถูกต้อง	การนำไปใช้ประโยชน์ site	การนำไปกำจัด	Landfill	Compost	Incinerator	อื่น ๆ	จำนวน อปท. ที่ไม่มีการให้บริการ	ปริมาณขยะที่เกิดขึ้นใน อปท. พื้นที่ไม่ให้บริการ	ปริมาณขยะที่ถูกนำไปใช้ประโยชน์	ปริมาณขยะที่กำจัดไม่ถูกต้อง	ปริมาณขยะที่ถูกนำไปใช้ประโยชน์ (5)+(9)+(17)	ปริมาณขยะตกค้าง 2559
จ.เชียงราย	อำเภอ	(ตัน/วัน)	(แห่ง)	(ตัน/วัน)	(ตัน/วัน)	(ตัน/วัน)	(ตัน/วัน)	(ตัน/วัน)	(ตัน/วัน)	(ตัน/วัน)	(ตัน/วัน)	(ตัน/วัน)	(ตัน/วัน)	(ตัน/วัน)	(ตัน/วัน)	(แห่ง)	(ตัน/วัน)	(ตัน/วัน)	(ตัน/วัน)	(ตัน/วัน)	(ตัน)
1 ทน.เชียงราย	เมืองเชียงราย	89.46	1	89.46	87.03	2.42			87.03		87.03	87.03				0				2.42	
2 ทต.นางแล	เมืองเชียงราย	5.40	1	5.40	2.88	2.52		2.88								0				2.52	
3 ทต.ป่าอ้อดอนชัย	เมืองเชียงราย	10.53	1	10.53	7.58	2.95			7.58		7.58	7.58				0				2.95	
4 ทต.บ้านดู่	เมืองเชียงราย	52.50	1	52.50	50.82	1.68		50.82								0				1.68	2,250.00
5 ทต.แม่ยาว	เมืองเชียงราย	24.31														1	24.31	3.18	21.14	3.18	
6 ทต.สันทราย	เมืองเชียงราย	9.49	1	9.49	6.83	2.66			6.83		6.83	6.83				0				2.66	
7 ทต.ท่าสุด	เมืองเชียงราย	1.92	1	1.92	1.65	0.26			1.65		1.65	1.65				0				0.26	
8 ทต.ท่าสาย	เมืองเชียงราย	9.47	1	9.47	7.35	2.12		7.35								0				2.12	
9 ทต.ห้วยสัก	เมืองเชียงราย	17.33	1	17.33	15.15	2.18			15.15		15.15	15.15				0				2.18	
10 ทต.ดอยลาน	เมืองเชียงราย	10.64														1	10.64	1.49	9.15	1.49	
11 อบต.แม่ข้าวต้ม	เมืองเชียงราย	2.17														1	2.17	0.39	1.78	0.39	
12 อบต.รอบเวียง	เมืองเชียงราย	2.62														1	2.62	0.38	2.24	0.38	
13 อบต.ริมกก	เมืองเชียงราย	4.19														1	4.19	0.59	3.60	0.59	
14 อบต.แม่กรณ์	เมืองเชียงราย	5.69														1	5.69	0.80	4.89	0.80	
15 อบต.ห้วยชมภู	เมืองเชียงราย	9.69														1	9.69	1.36	8.33	1.36	
16 ทต.ดอยฮาง	เมืองเชียงราย	4.07														1	4.07	0.57	3.50	0.57	
17 ทต. เวียงเชียงแสน	เชียงแสน	10.00	1	10.00	8.54	1.46		8.54												1.46	120.00
18 ทต.เวียง	เชียงแสน	8.00	1	8.00	6.15	1.85			6.15		6.15	6.15								1.85	75.00
19 ทต.โยนก	เชียงแสน	4.73														1	4.73	0.66	4.06	0.66	
20 อบต.ป่าสัก	เชียงแสน	6.95														1	6.95	0.97	5.98	0.97	
21 อบต.ศรีดอนมูล	เชียงแสน	6.97														1	6.97	0.73	6.24	0.73	
22 ทต.บ้านแซว	เชียงแสน	6.61														1	6.61	0.18	6.43	0.18	
23 ทต.แม่เงิน	เชียงแสน	7.51														1	7.51	1.05	6.46	1.05	
24 ทต. บุญเรือง	เชียงของ	8.39	1	8.39	6.04	2.35		6.04												2.35	720.00
25 ทต.เวียงเชียงของ	เชียงของ	4.25	1	4.25	3.06	1.19			3.06		3.06	3.06								1.19	
26 ทต.ครึ่ง	เชียงของ	4.55														1	4.55	1.69	2.86	1.69	0.30
27 ทต.เวียง	เชียงของ	12.00	1	12.00	9.61	2.39			9.61		9.61	9.61								2.39	4,500.00
28 ทต.ห้วยซ้อ	เชียงของ	4.55	1	4.55	1.76	2.79		1.76												2.79	33.75
29 ทต.ศรีดอนชัย	เชียงของ	1.05														1	1.05	0.47	0.58	0.47	
30 ทต.สถาน	เชียงของ	3.55														1	3.55	0.64	2.91	0.64	
31 อบต.ริมโขง	เชียงของ	5.76														1	5.76	1.33	4.42	1.33	
32 ทต.ม่วงยาย	เวียงแก่น	1.78	1	1.78	0.66	1.12		0.66												1.12	252.00
33 ทต.หล่ายงาว	เวียงแก่น	3.49	1	3.49	2.51	0.98		2.51												0.98	57.60
34 ทต.ท่าข้าม	เวียงแก่น	5.68	1	5.68	4.09	1.59		4.09												1.59	68.40
35 อบต.ปอ	เวียงแก่น	14.10														1	14.10	3.95	10.15	3.95	10.80
36 ทต. บ้านปล้อง	เทิง	1.69	1	1.69	1.09	0.61			1.09		1.09	1.09								0.61	
37 ทต. เวียงเทิง	เทิง	3.33	1	3.33	2.75	0.58			2.75		2.75			2.75						0.58	
38 ทต. งิ้ว	เทิง	2.53	1	2.53	1.60	0.94			1.60		1.60	1.60								0.94	
39 ทต. สันทรายงาม	เทิง	4.33														1	4.33	0.61	3.72	0.61	
40 ทต. หงาว	เทิง	4.70														1	4.70	1.44	3.26	1.44	
41 อบต.เวียง	เทิง	6.09														1	6.09	0.98	5.11	0.98	
42 อบต.ศรีดอนไชย	เทิง	2.10														1	2.10	0.86	1.24	0.86	
43 อบต.ตับเต่า	เทิง	9.31														1	9.31	1.09	8.22	1.09	
44 อบต.แม่ลอย	เทิง	6.18														1	6.18	0.86	5.31	0.86	55.20
45 อบต.ปล้อง	เทิง	3.88														1	3.88	0.54	3.34	0.54	
46 ทต.เชียงเคี่ยน	เทิง	1.51														1	1.51	0.62	0.89	0.62	
47 อบต.หนองแรด	เทิง	2.38														1	2.38	0.39	1.99	0.39	15.00

ตารางข้อมูลปริมาณขยะมูลฝอย จังหวัดเชียงราย/สสภ.1

			1	2	3	4	5	6	7	8	9	10	11	12	13	14	15	16	17	18	19	20
				พื้นที่ที่มีการให้บริการ													พื้นที่ที่ไม่มีการให้บริการ					
	จังหวัด		ปริมาณขยะที่เกิดขึ้น	จำนวน อปท. ที่มีการให้บริการ	ปริมาณขยะที่เกิดขึ้นใน อปท. พื้นที่ให้บริการ	ปริมาณขยะที่เก็บขนไปกำจัด	ปริมาณขยะที่ถูกนำไปใช้ประโยชน์	ปริมาณขยะที่ไม่มีการให้บริการ	ปริมาณขยะที่กำจัดไม่ถูกต้อง	ปริมาณขยะที่กำจัดถูกต้อง	การนำไปใช้ประโยชน์ site	การนำไปกำจัด	Landfill	Compost	Incinerator	อื่น ๆ	จำนวน อปท. ที่ไม่มีการให้บริการ	ปริมาณขยะที่เกิดขึ้นใน อปท. พื้นที่ไม่ให้บริการ	ปริมาณขยะที่ถูกนำไปใช้ประโยชน์	ปริมาณขยะที่กำจัดไม่ถูกต้อง	ปริมาณขยะที่ถูกนำไปใช้ประโยชน์ (5)+(9)+(17)	ปริมาณขยะตกค้าง 2559
	จ.เชียงราย	อำเภอ	(ตัน/วัน)	(แห่ง)	(ตัน/วัน)	(ตัน/วัน)	(ตัน/วัน)	(ตัน/วัน)	(ตัน/วัน)	(ตัน/วัน)	(ตัน/วัน)	(ตัน/วัน)	(ตัน/วัน)	(ตัน/วัน)	(ตัน/วัน)	(ตัน/วัน)	(แห่ง)	(ตัน/วัน)	(ตัน/วัน)	(ตัน/วัน)	(ตัน/วัน)	(ตัน)
48	ทต.ดงมะดะ	แม่ลาว	7.60	1	7.60	5.47	2.13		5.47												2.13	450.00
49	ทต.ป่าก่อดำ	แม่ลาว	3.22	1	3.22	2.27	0.95		2.27												0.95	367.50
50	ทต. แม่ลาว	แม่ลาว	1.13	1	1.13	0.46	0.67		0.46												0.67	
51	อบต.จอมหมอกแก้ว	แม่ลาว	4.74														1	4.74	0.66	4.08	0.66	
52	อบต.ป่าก่อดำ	แม่ลาว	3.03														1	3.03	0.38	2.65	0.38	
53	อบต.โป่งแพร่	แม่ลาว	4.32														1	4.32	0.31	4.01	0.31	
54	อบต.บัวสลี	แม่ลาว	3.96														1	3.96	0.55	3.41	0.55	53.85
55	ทต.บ้านเหล่า	เวียงเชียงรุ้ง	4.30	1	4.30	3.10	1.20		3.10												1.20	281.25
56	อบต.ทุ่งก่อ	เวียงเชียงรุ้ง	5.83														1	5.83	0.83	5.00	0.83	7.20
57	อบต.ป่าซาง	เวียงเชียงรุ้ง	8.96														1	8.96	1.25	7.71	1.25	
58	อบต.ดงมหาวัน	เวียงเชียงรุ้ง	5.95														1	5.95	0.84	5.11	0.84	
59	ทต.เวียงชัย	เวียงชัย	6.46	1	6.46	4.65	1.81			4.65		4.65	4.65								1.81	
60	ทต.สิริเวียงชัย	เวียงชัย	6.82														1	6.82	0.97	5.85	0.97	
61	ทต.เมืองชุม	เวียงชัย	4.32														1	4.32	0.60	3.71	0.60	
62	ทต.เวียงเหนือ	เวียงชัย	6.03														1	6.03	0.84	5.19	0.84	
63	อบต.ผางาม	เวียงชัย	8.24														1	8.24	1.15	7.09	1.15	3.00
64	ทต.ดอนศิลา	เวียงชัย	8.96														1	8.96	1.25	7.70	1.25	
65	ทต.แม่ขะจาน	เวียงป่าเป้า	3.18	1	3.18	2.29	0.89			2.29		2.29	2.29								0.89	
66	ทต.เวียงป่าเป้า	เวียงป่าเป้า	4.79	1	4.79	3.45	1.34			3.45		3.45	3.45								1.34	
67	ทต.ป่างิ้ว	เวียงป่าเป้า	9.38	1	9.38	6.75	2.63		6.75												2.63	
68	ทต.เวียงกาหลง	เวียงป่าเป้า	9.54														1	9.54	1.33	8.20	1.33	
69	อบต.เวียง	เวียงป่าเป้า	9.45														1	9.45	1.30	8.15	1.30	
70	อบต.บ้านโป่ง	เวียงป่าเป้า	21.58														1	21.58	2.72	18.86	2.72	
71	อบต.แม่เจดีย์	เวียงป่าเป้า	5.82														1	5.82	0.77	5.05	0.77	4.50
72	อบต.แม่เจดีย์ใหม่	เวียงป่าเป้า	3.93														1	3.93	1.46	2.47	1.46	
73	อบต.สันสลี	เวียงป่าเป้า	8.27														1	8.27	1.16	7.11	1.16	
74	ทต. สันมะค่า	ป่าแดด	1.13	1	1.13	0.95	0.18		0.95												0.18	480.00
75	ทต. ศรีโพธิ์เงิน	ป่าแดด	0.98	1	0.98	0.68	0.29		0.68												0.29	1.50
76	ทต.ป่าแงะ	ป่าแดด	2.20	1	2.20	1.43	0.77		1.43												0.77	75.00
77	ทต.ป่าแดด	ป่าแดด	6.54	1	6.54	4.71	1.83		4.71												1.83	6.75
78	ทต.โรงช้าง	ป่าแดด	0.72	1	0.72	0.20	0.51		0.20												0.51	45.00
79	ทต.จันจว้า	แม่จัน	15.65	1	15.65	11.26	4.38			11.26		11.26	11.26								4.38	
80	ทต.แม่คำ	แม่จัน	2.49	1	2.49	2.27	0.22		2.27												0.22	
81	ทต.แม่จัน	แม่จัน	3.85	1	3.85	2.77	1.08			2.77		2.77	2.77								1.08	375.00
82	ทต.สันทราย	แม่จัน	1.57	1	1.57	1.51	0.06			1.51		1.51			1.51						0.06	
83	ทต.ป่าซาง	แม่จัน	9.17	1	9.17	5.98	3.18		5.98												3.18	
84	ทต.ท่าข้าวเปลือก	แม่จัน	7.42														1	7.42	1.64	5.79	1.64	
85	ทต.สายน้ำคำ *	แม่จัน	5.07														1	5.07	0.80	4.27	0.80	
86	ทต.แม่ไร่	แม่จัน	8.63														1	8.63	1.21	7.42	1.21	
87	อบต.จอมสวรรค์	แม่จัน	2.67														1	2.67	1.01	1.65	1.01	
88	อบต.ป่าตึง	แม่จัน	19.32														1	19.32	1.32	18.00	1.32	6.90
89	อบต.ศรีค้ำ	แม่จัน	5.43	1	5.43	3.91	1.52			3.91		3.91	3.91								1.52	
90	อบต.สันทราย	แม่จัน	1.46														1	1.46	0.12	1.35	0.12	
91	อบต.แม่จัน	แม่จัน	6.35	1	6.35	4.57	1.78			4.57		4.57	4.57								1.78	
92	ทต.แม่สรวย	แม่สรวย	1.52	1	1.52	1.50	0.03			1.50		1.50	1.50								0.03	1,125.00
93	ทต.เจดีย์หลวง	แม่สรวย	3.26	1	3.26	2.35	0.91			2.35		2.35	2.35								0.91	
94	ทต.เวียงสรวย(แม่สรวย)*	แม่สรวย	4.77	1	4.77	3.72	1.05			3.72		3.72	3.72								1.05	

ตารางข้อมูลปริมาณขยะมูลฝอย จังหวัดเชียงราย/สสภ.1

			1	2	3	4	5	6	7	8	9	10	11	12	13	14	15	16	17	18	19	20
				พื้นที่ที่มีการให้บริการ													พื้นที่ที่ไม่มีการให้บริการ					
	จังหวัด		ปริมาณขยะที่เกิดขึ้น	จำนวน อปท. ที่มีการให้บริการ	ปริมาณขยะที่เกิดขึ้นใน อปท. พื้นที่ให้บริการ	ปริมาณขยะที่เก็บขนไปกำจัด	ปริมาณขยะที่ถูกนำไปใช้ประโยชน์	ปริมาณขยะที่ไม่มีการให้บริการ	ปริมาณขยะที่กำจัดไม่ถูกต้อง	ปริมาณขยะที่กำจัดถูกต้อง	การนำไปใช้ประโยชน์ site	การนำไปกำจัด	Landfill	Compost	Incinerator	อื่น ๆ	จำนวน อปท. ที่ไม่มีการให้บริการ	ปริมาณขยะที่เกิดขึ้นใน อปท. พื้นที่ไม่ให้บริการ	ปริมาณขยะที่ถูกนำไปใช้ประโยชน์	ปริมาณขยะที่กำจัดไม่ถูกต้อง	ปริมาณขยะที่ถูกนำไปใช้ประโยชน์ (5)+(9)+(17)	ปริมาณขยะตกค้าง 2559
	จ.เชียงราย	อำเภอ	(ตัน/วัน)	(แห่ง)	(ตัน/วัน)	(ตัน/วัน)	(ตัน/วัน)	(ตัน/วัน)	(ตัน/วัน)	(ตัน/วัน)	(ตัน/วัน)	(ตัน/วัน)	(ตัน/วัน)	(ตัน/วัน)	(ตัน/วัน)	(ตัน/วัน)	(แห่ง)	(ตัน/วัน)	(ตัน/วัน)	(ตัน/วัน)	(ตัน/วัน)	(ตัน)
95	อบต.ท่าก๊อ	แม่สรวย	16.09														1	16.09	2.25	13.84	2.25	
96	อบต.ป่าแดด	แม่สรวย	4.34														1	4.34	0.63	3.71	0.63	
97	อบต.แม่พริก	แม่สรวย	5.28														1	5.28	0.74	4.54	0.74	
98	อบต.วาวี	แม่สรวย	20.87														1	20.87	2.93	17.93	2.93	51.00
99	อบต.ศรีถ้อย	แม่สรวย	5.61														1	5.61	0.79	4.82	0.79	5.04
100	อบต.เจดีย์หลวง	แม่สรวย	1.98														1	1.98	0.44	1.55	0.44	
101	ทต.แม่สาย	แม่สาย	19.96	1	19.96	7.96	12.00			7.96	2.15	5.81	5.81								14.15	
102	ทต.ห้วยไคร้	แม่สาย	4.79	1	4.79	3.45	1.34			3.45		3.45	3.45								1.34	
103	ทต.เวียงพางคำ	แม่สาย	11.59	1	11.59	8.35	3.25			8.35		8.35	8.35								3.25	
104	ทต.แม่สายมิตรภาพ(แม่สาย)*	แม่สาย	7.35	1	7.35	5.78	1.57			5.78		5.78	5.78								1.57	
105	อบต.เกาะช้าง	แม่สาย	8.75	1	8.75	6.30	2.45			6.30		6.30	6.30								2.45	
106	อบต.บ้านด้าย	แม่สาย	3.51	1	3.51	2.53	0.98			2.53		2.53	2.53								0.98	
107	อบต.โป่งผา	แม่สาย	8.05	1	8.05	5.79	2.25			5.79		5.79	5.79								2.25	
108	อบต.ศรีเมืองชุม	แม่สาย	4.46	1	4.46	3.21	1.25			3.21		3.21	3.21								1.25	
109	อบต.โป่งงาม	แม่สาย	7.71	1	7.71	5.55	2.16			5.55		5.55	5.55								2.16	
110	อบต.ห้วยไคร้	แม่สาย	2.23	1	2.23	1.61	0.62			1.61		1.61	1.61								0.62	
111	ทต.บ้านต้ำ	ขุนตาล	6.58	1	6.58	4.73	1.84		4.73												1.84	54.00
112	ทต.ป่าตาล	ขุนตาล	0.63														1	0.63	0.0045	0.62	0.00	
113	ทต.ยางฮอม	ขุนตาล	11.61														1	11.61	1.63	9.98	1.63	
114	อบต.ต้ำ	ขุนตาล	5.89														1	5.89	0.83	5.07	0.83	
115	ทต.พญาเม็งราย	พญาเม็งราย	4.07	1	4.07	3.34	0.73		3.34												0.73	37.50
116	ทต.ไม้ยา	พญาเม็งราย	9.44														1	9.44	1.55	7.89	1.55	8.55
117	ทต. เม็งราย	พญาเม็งราย	3.24														1	3.24	0.94	2.30	0.94	
118	อบต.แม่เปา	พญาเม็งราย	9.78														1	9.78	1.37	8.41	1.37	30.00
119	อบต.แม่ต๋ำ	พญาเม็งราย	4.50														1	4.50	0.63	3.87	0.63	52.50
120	อบต.ตาดควัน	พญาเม็งราย	4.22	1	4.22	3.04	1.18			3.04		3.04	3.04								1.18	
121	ทต. เมืองพาน	พาน	6.96	1	6.96	5.01	1.95			5.01		5.01	5.01								1.95	
122	ทต. สันมะเค็ด	พาน	8.14														1	8.14	0.53	7.61	0.53	
123	อบต.เจริญเมือง	พาน	7.60														1	7.60	1.06	6.53	1.06	
124	อบต.ดอยงาม	พาน	5.75														1	5.75	0.81	4.95	0.81	
125	อบต.ทรายขาว	พาน	8.95	1	8.95	7.01	1.95			7.01		7.01	7.01								1.95	185.76
126	อบต.ป่าหุ่ง	พาน	8.56														1	8.56	1.20	7.36	1.20	
127	อบต.ม่วงคำ	พาน	9.67														1	9.67	1.05	8.61	1.05	
128	อบต.เมืองพาน	พาน	19.12	1	19.12	19.10	0.02			19.10		19.10	19.10								0.02	
129	อบต.แม่อ้อ	พาน	8.57														1	8.57	1.20	7.37	1.20	
130	อบต.สันกลาง	พาน	7.63														1	7.63	1.07	6.56	1.07	
131	อบต.หัวง้ม	พาน	6.22														1	6.22	0.83	5.39	0.83	
132	อบต.เวียงห้าว	พาน	3.12														1	3.12	0.44	2.68	0.44	
133	อบต.สันติสุข	พาน	4.86														1	4.86	0.67	4.19	0.67	
134	อบต.ธารทอง	พาน	5.90														1	5.90	0.65	5.25	0.65	
135	อบต.แม่เย็น	พาน	5.02														1	5.02	0.70	4.31	0.70	
136	อบต.ทานตะวัน	พาน	5.63														1	5.63	0.79	4.84	0.79	
137	อบต.เทอดไทย	แม่ฟ้าหลวง	18.71	1	18.71	13.47	5.24		13.47												5.24	1,222.50
138	อบต.แม่สลองใน	แม่ฟ้าหลวง	22.14														1	22.14	3.10	19.04	3.10	9.60
139	อบต.แม่สลองนอก	แม่ฟ้าหลวง	12.04	1	12.04	8.67	3.37		8.67												3.37	180.00
140	อบต.แม่ฟ้าหลวง	แม่ฟ้าหลวง	10.24	1	10.24	7.37	2.87			7.37		7.37	7.37								2.87	
141	อบต.โชคชัย	ดอยหลวง	7.46														1	7.46	0.58	6.88	0.58	

ตารางข้อมูลปริมาณขยะมูลฝอย จังหวัดเชียงราย/สสภ.1

			1	2	3	4	5	6	7	8	9	10	11	12	13	14	15	16	17	18	19	20
				พื้นที่ที่มีการให้บริการ													พื้นที่ที่ไม่มีการให้บริการ					
	จังหวัด		ปริมาณขยะที่เกิดขึ้น	จำนวน อปท. ที่มีการให้บริการ	ปริมาณขยะที่เกิดขึ้นใน อปท. พื้นที่ให้บริการ	ปริมาณขยะที่เก็บขนไปกำจัด	ปริมาณขยะที่ถูกนำไปใช้ประโยชน์	ปริมาณขยะที่ไม่มีการให้บริการ	ปริมาณขยะที่กำจัดไม่ถูกต้อง	ปริมาณขยะที่กำจัดถูกต้อง	การนำไปใช้ประโยชน์ site	การนำไปกำจัด	Landfill	Compost	Incinerator	อื่น ๆ	จำนวน อปท. ที่ไม่มีการให้บริการ	ปริมาณขยะที่เกิดขึ้นใน อปท. พื้นที่ไม่ให้บริการ	ปริมาณขยะที่ถูกนำไปใช้ประโยชน์	ปริมาณขยะที่กำจัดไม่ถูกต้อง	ปริมาณขยะที่ถูกนำไปใช้ประโยชน์ (5)+(9)+(17)	ปริมาณขยะตกค้าง 2559
	จ.เชียงราย	อำเภอ	(ตัน/วัน)	(แห่ง)	(ตัน/วัน)	(ตัน/วัน)	(ตัน/วัน)	(ตัน/วัน)	(ตัน/วัน)	(ตัน/วัน)	(ตัน/วัน)	(ตัน/วัน)	(ตัน/วัน)	(ตัน/วัน)	(ตัน/วัน)	(ตัน/วัน)	(แห่ง)	(ตัน/วัน)	(ตัน/วัน)	(ตัน/วัน)	(ตัน/วัน)	(ตัน)
142	อบต.ปงน้อย	ดอยหลวง	4.10														1	4.10	0.79	3.31	0.79	
143	อบต.หนองป่าก่อ	ดอยหลวง	4.12														1	4.12	0.58	3.54	0.58	
					-																	
	รวม (ตัน/วัน)		1,100.47	62	536.75	425.69	111.06	-	149.14	276.55	2.15	274.40	270.15	-	4.26	-	81.00	563.72	83.13	480.59	196.33	13,276.95
	รวม (ตัน/ปี)		401,671.89	62	195,913.52	155,378.33	40,535.18	-	54,435.85	100,942.49	784.75	100,157.74	98,603.59	-	1,554.14	-	81.00	205,758.37	30,341.64	175,416.73	71,661.58	13,276.95

อปท. รวม	143
เทศบาลนคร	1
เทศบาลตำบล	72
อบต.	70

ตารางข้อมูลปริมาณขยะมูลฝอย จังหวัดเชียงราย/สสภ.1

		1	2	3	4	5	6	7	8	9	10	11	12	13	14	15	16	17	18	19	20
			พื้นที่ที่มีการให้บริการ													พื้นที่ที่ไม่มีการให้บริการ					
จังหวัด		ปริมาณขยะที่เกิดขึ้น	จำนวน อปท. ที่มีการให้บริการ	ปริมาณขยะที่เกิดขึ้นใน อปท. พื้นที่ให้บริการ	ปริมาณขยะที่เก็บขนไปกำจัด	ปริมาณขยะที่ถูกนำไปใช้ประโยชน์	ปริมาณขยะที่ไม่มีการให้บริการ	ปริมาณขยะที่กำจัดไม่ถูกต้อง	ปริมาณขยะที่กำจัดถูกต้อง	การนำไปใช้ประโยชน์ site	การนำไปกำจัด	Landfill	Compost	Incinerator	อื่น ๆ	จำนวน อปท. ที่ไม่มีการให้บริการ	ปริมาณขยะที่เกิดขึ้นใน อปท. พื้นที่ไม่ให้บริการ	ปริมาณขยะที่ถูกนำไปใช้ประโยชน์	ปริมาณขยะที่กำจัดไม่ถูกต้อง	ปริมาณขยะที่ถูกนำไปใช้ประโยชน์ (5)+(9)+(17)	ปริมาณขยะตกค้าง 2559
จ.เชียงราย	อำเภอ	(ตัน/วัน)	(แห่ง)	(ตัน/วัน)	(ตัน/วัน)	(ตัน/วัน)	(ตัน/วัน)	(ตัน/วัน)	(ตัน/วัน)	(ตัน/วัน)	(ตัน/วัน)	(ตัน/วัน)	(ตัน/วัน)	(ตัน/วัน)	(ตัน/วัน)	(แห่ง)	(ตัน/วัน)	(ตัน/วัน)	(ตัน/วัน)	(ตัน/วัน)	(ตัน)

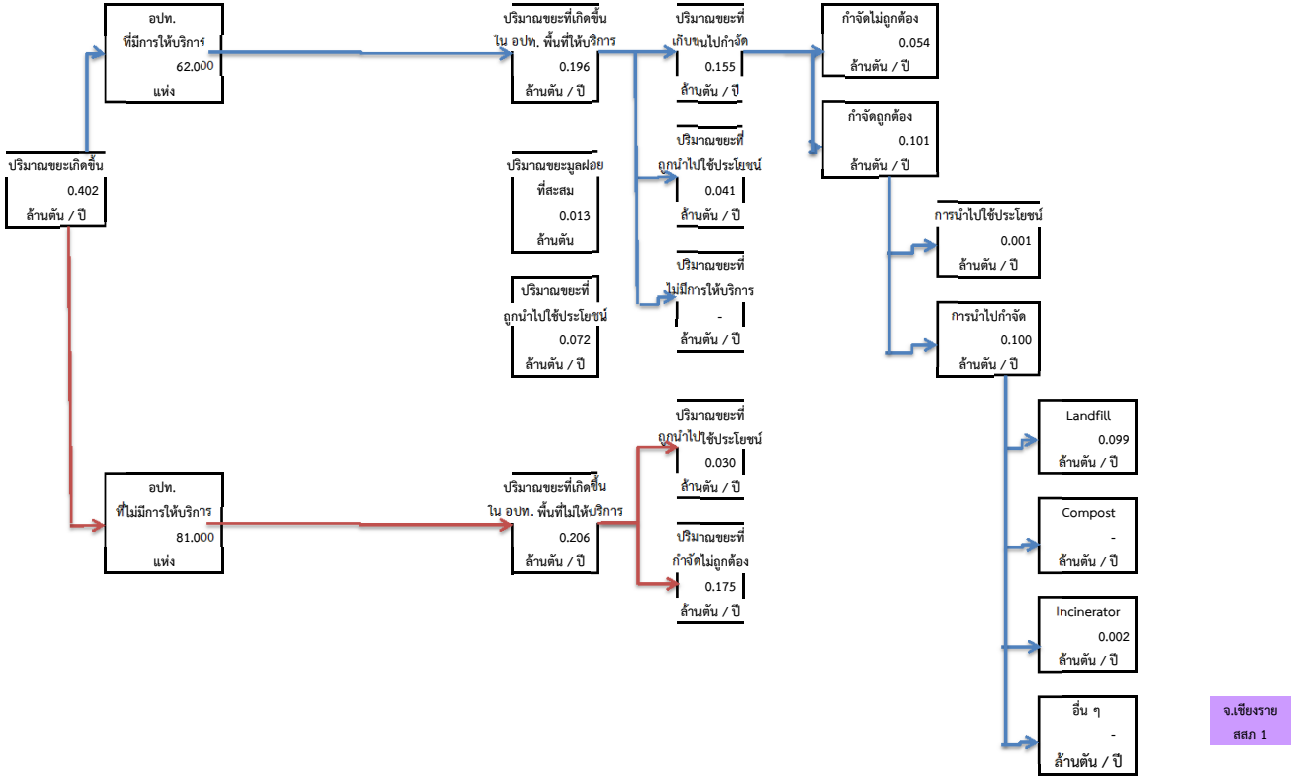

ตารางที่ 1 - ก ข้อมูลปริมาณขยะมูลฝอย จังหวัดแม่ฮ่องสอน/สสภ.1

			1	2	3	4	5	6	7	8	9	10	11	12	13	14	15	16	17	18	19	20
				พื้นที่ที่มีการให้บริการ													พื้นที่ที่ไม่มีการให้บริการ					
	จังหวัด		ปริมาณขยะที่เกิดขึ้น 59	จำนวน อปท. ที่มีการให้บริการ	ปริมาณขยะที่เกิดขึ้นใน อปท. พื้นที่ให้บริการ	ปริมาณขยะที่เก็บขนไปกำจัด	ปริมาณขยะที่ถูกนำไปใช้ประโยชน์	ปริมาณขยะที่ไม่มีการให้บริการ	ปริมาณขยะที่กำจัดไม่ถูกต้อง	ปริมาณขยะที่กำจัดถูกต้อง	การนำไปใช้ประโยชน์ site	การนำไปกำจัด	Landfill	Compost	Incinerator	อื่น ๆ	จำนวน อปท. ที่ไม่มีการให้บริการ	ปริมาณขยะที่เกิดขึ้นใน อปท. พื้นที่ไม่ให้บริการ	ปริมาณขยะที่ถูกนำไปใช้ประโยชน์	ปริมาณขยะที่กำจัดไม่ถูกต้อง	ปริมาณขยะที่ถูกนำไปใช้ประโยชน์ (5)+(9)+(17)	ปริมาณขยะตกค้าง 2559
	จ.แม่ฮ่องสอน	อำเภอ	(ตัน/วัน)	(แห่ง)	(ตัน/วัน)	(ตัน/วัน)	(ตัน/วัน)	(ตัน/วัน)	(ตัน/วัน)	(ตัน/วัน)	(ตัน/วัน)	(ตัน/วัน)	(ตัน/วัน)	(ตัน/วัน)	(ตัน/วัน)	(ตัน/วัน)	(แห่ง)	(ตัน/วัน)	(ตัน/วัน)	(ตัน/วัน)	(ตัน/วัน)	(ตัน)
1	ทม.แม่ฮ่องสอน	เมืองแม่ฮ่องสอน	12.00	1	12.00	8.64	3.36	0.00		8.64		8.64	8.64				0				3.36	
2	อบต.ปางหมู	เมืองแม่ฮ่องสอน	5.00	1	5.00	3.60	1.40	0.00		3.60		3.60	3.60				0				1.40	
3	อบต.ผาบ่อง	เมืองแม่ฮ่องสอน	6.53	1	6.53	4.70	1.83	0.00		4.70		4.70	4.70				0				1.83	
4	อบต.หมอกจำแป่	เมืองแม่ฮ่องสอน	3.96	0		0.00		0.00									1	3.96	0.95	3.01	0.95	5.76
5	อบต.ห้วยปูลิง	เมืองแม่ฮ่องสอน	2.83	0		0.00		0.00									1	2.83	0.68	2.15	0.68	
6	อบต.ห้วยโป่ง	เมืองแม่ฮ่องสอน	6.78	0		0.00		0.00									1	6.78	1.63	5.15	1.63	
7	อบต.ห้วยผา	เมืองแม่ฮ่องสอน	1.00	0		0.00		0.00									1	1.00	0.24	0.76	0.24	
8	ทต.แม่ลาน้อย	แม่ลาน้อย	3.00	1	3.00	2.16	0.84	0.00	2.16								0				0.84	45.00
9	อบต.ขุนแม่ลาน้อย	แม่ลาน้อย	0.50	0		0.00											1	0.50	0.12	0.38	0.12	29.40
10	อบต.ท่าผาปุ้ม	แม่ลาน้อย	3.49	1	3.49	2.51	0.98	0.00	2.51								0				0.98	41.25
11	อบต.แม่โถ	แม่ลาน้อย	0.15	0		0.00											1	0.15	0.03	0.11	0.03	
12	อบต.แม่นาจาง	แม่ลาน้อย	0.50	0		0.00											1	0.50	0.12	0.38	0.12	
13	อบต.แม่ลาน้อย	แม่ลาน้อย	0.61	1	0.61	0.44	0.17	0.00	0.44								0				0.17	108.00
14	อบต.แม่ลาหลวง	แม่ลาน้อย	2.00	1	2.00	1.44	0.56	0.00	1.44								0				0.56	84.81
15	อบต.สันติคีรี	แม่ลาน้อย	2.43	1	2.43	1.75	0.68	0.00	1.75								0				0.68	
16	อบต.ห้วยห้อม	แม่ลาน้อย	0.50	0		0.00											1	0.50	0.12	0.38	0.12	
17	ทต.แม่สะเรียง	แม่สะเรียง	3.00	1	3.00	2.16	0.84	0.00		2.16		2.16			2.16		0				0.84	
18	ทต.แม่ยวม	แม่สะเรียง	3.50	0		0.00											1	3.50	0.84	2.66	0.84	
19	ทต.เมืองยวมใต้(แม่สะเรียง)*	แม่สะเรียง	7.68	1	7.68	5.53	2.15	0.00		5.53		5.53	5.53				0				2.15	
20	อบต.บ้านกาศ	แม่สะเรียง	3.00	1	3.00	2.80	0.20	0.00		2.80		2.80			2.80		0				0.20	
21	อบต.ป่าแป๋	แม่สะเรียง	5.27	0		0.00		0.00									1	5.27	1.27	4.01	1.27	
22	อบต.แม่คง	แม่สะเรียง	3.88	1	3.88	2.79	1.09	0.00		2.79		2.79			2.79		0				1.09	
23	อบต.แม่เหาะ	แม่สะเรียง	7.14	1	7.14	5.14	2.00	0.00	5.14								0				2.00	
24	อบต.เสาหิน	แม่สะเรียง	2.47	0		0.00		0.00									1	2.47	0.59	1.88	0.59	
25	ทต.ขุนยวม	ขุนยวม	3.00	1	3.00	2.16	0.84	0.00		2.16		2.16	2.16				0				0.84	
26	อบต.เมืองปอน	ขุนยวม	0.50	1	0.50	0.36	0.14	0.00	0.36								0				0.14	13.50
27	อบต.แม่เงา	ขุนยวม	3.00	1	3.00	2.16	0.84	0.00	2.16								0				0.84	75.00
28	อบต.แม่ยวมน้อย	ขุนยวม	0.50	0		0.00		0.00									1	0.50	0.12	0.38	0.12	
29	อบต.แม่อูคอ	ขุนยวม	0.50	0		0.00		0.00									1	0.50	0.12	0.38	0.12	3.00
30	อบต.ขุนยวม	ขุนยวม	2.00	0		0.00		0.00									1	2.00	0.48	1.52	0.48	
31	อบต.แม่กิ๊	ขุนยวม	1.34	0		0.00		0.00									1	1.34	0.32	1.02	0.32	
32	ทต.ปาย	ปาย	2.31	1	2.31	1.67	0.65	0.00		1.67		1.67	1.67				0				0.65	30.00
33	อบต.ทุ่งยาว	ปาย	3.76	1	3.76	2.70	1.05	0.00		2.70		2.70	2.70				0				1.05	
34	อบต.โป่งสา	ปาย	2.81	0		0.00		0.00									1	2.81	0.68	2.14	0.68	
35	อบต.เมืองแปง	ปาย	1.00	0		0.00		0.00									1	1.00	0.24	0.76	0.24	
36	อบต.แม่นาเติง	ปาย	5.69	0		0.00		0.00									1	5.69	1.37	4.33	1.37	15.00
37	อบต.แม่ฮี้	ปาย	1.50	1	1.50	1.08	0.42	0.00	1.08								0				0.42	
38	อบต.เวียงใต้	ปาย	4.29	0		0.00		0.00									1	4.29	1.03	3.26	1.03	
39	อบต.เวียงเหนือ	ปาย	3.30	1	3.30	2.80	0.50	0.00		2.80		2.80	2.80				0				0.50	
40	อบต.ถ้ำลอด	ปางมะผ้า	3.24	1	3.24	2.33	0.91	0.00		2.33		2.33	2.33				0				0.91	
41	อบต.นาปู่ป้อม	ปางมะผ้า	3.69	0		0.00		0.00									1	3.69	0.89	2.81	0.89	
42	อบต.ปางมะผ้า	ปางมะผ้า	0.50	0		0.00		0.00									1	0.50	0.12	0.38	0.12	
43	อบต.สบป่อง	ปางมะผ้า	0.50	1	0.50	0.36	0.14	0.00	0.36								0				0.14	60.00
44	อบต.กองก๋อย	สบเมย	4.70	0		0.00		0.00									1	4.70	1.13	3.57	1.13	
45	อบต.ป่าโปง	สบเมย	3.49	0		0.00		0.00									1	3.49	0.84	2.65	0.84	
46	อบต.แม่คะตวน	สบเมย	5.15	1	5.15	3.71	1.44	0.00	3.71								0				1.44	4.50
47	อบต.แม่สวด	สบเมย	0.64	1	0.64	0.46	0.18	0.00	0.46								0				0.18	18.00
48	อบต.แม่สามแลบ	สบเมย	5.74	0		0.00		0.00									1	5.74	1.38	4.36	1.38	
49	อบต.สบเมย	สบเมย	5.24	1	5.24	3.78	1.47	0.00		3.78		3.78	3.78				0				1.47	

ตารางที่ 1 - ก ข้อมูลปริมาณขยะมูลฝอย จังหวัดแม่ฮ่องสอน/สสก.1

		1	2	3	4	5	6	7	8	9	10	11	12	13	14	15	16	17	18	19	20
			พื้นที่ที่มีการให้บริการ													พื้นที่ที่ไม่มีการให้บริการ					
จังหวัด		ปริมาณขยะที่เกิดขึ้น 59	จำนวน อปท. ที่มีการให้บริการ	ปริมาณขยะที่เกิดขึ้นใน อปท. พื้นที่ให้บริการ	ปริมาณขยะที่เก็บขนไปกำจัด	ปริมาณขยะที่ถูกนำไปใช้ประโยชน์	ปริมาณขยะที่ไม่มีการให้บริการ	ปริมาณขยะที่กำจัดไม่ถูกต้อง	ปริมาณขยะที่กำจัดถูกต้อง	การนำไปใช้ประโยชน์ site	การนำไปกำจัด	Landfill	Compost	Incinerator	อื่น ๆ	จำนวน อปท. ที่ไม่มีการให้บริการ	ปริมาณขยะที่เกิดขึ้นใน อปท. พื้นที่ไม่ให้บริการ	ปริมาณขยะที่ถูกนำไปใช้ประโยชน์	ปริมาณขยะที่กำจัดไม่ถูกต้อง	ปริมาณขยะที่ถูกนำไปใช้ประโยชน์ (5)+(9)+(17)	ปริมาณขยะตกค้าง 2559
จ.แม่ฮ่องสอน	อำเภอ	(ตัน/วัน)	(แห่ง)	(ตัน/วัน)	(ตัน/วัน)	(ตัน/วัน)	(ตัน/วัน)	(ตัน/วัน)	(ตัน/วัน)	(ตัน/วัน)	(ตัน/วัน)	(ตัน/วัน)	(ตัน/วัน)	(ตัน/วัน)	(ตัน/วัน)	(แห่ง)	(ตัน/วัน)	(ตัน/วัน)	(ตัน/วัน)	(ตัน/วัน)	(ตัน)
รวม (ตัน/วัน)		155.61	25	91.90	67.23	24.67	-	21.57	45.66	-	45.66	37.91	-	7.75	-	24	63.72	15.29	48.42	39.96	533.22
รวม (ตัน/ปี)		56,798.79	25	33,542.56	24,538.60	9,003.96	-	7,873.61	16,664.98	-	16,664.98	13,835.33	-	2,829.65	-	24	23,256.23	5,581.49	17,674.73	14,585.46	533.22

อปท. รวม	49
เทศบาลนคร	0
เทศบาลเมือง	1
เทศบาลตำบล	6
อบต.	42

ตารางที่ 1 - ก ข้อมูลปริมาณขยะมูลฝอย จังหวัดแม่ฮ่องสอน/สสก.1

		1	2	3	4	5	6	7	8	9	10	11	12	13	14	15	16	17	18	19	20
			พื้นที่ที่มีการให้บริการ													พื้นที่ที่ไม่มีการให้บริการ					
จังหวัด		ปริมาณขยะที่เกิดขึ้น 59	จำนวน อปท. ที่มีการให้บริการ	ปริมาณขยะที่เกิดขึ้นใน อปท. พื้นที่ให้บริการ	ปริมาณขยะที่เก็บขนไปกำจัด	ปริมาณขยะที่ถูกนำไปใช้ประโยชน์	ปริมาณขยะที่ไม่มีการให้บริการ	ปริมาณขยะที่กำจัดไม่ถูกต้อง	ปริมาณขยะที่กำจัดถูกต้อง	การนำไปใช้ประโยชน์ site	การนำไปกำจัด	Landfill	Compost	Incinerator	อื่น ๆ	จำนวน อปท. ที่ไม่มีการให้บริการ	ปริมาณขยะที่เกิดขึ้นใน อปท. พื้นที่ไม่ให้บริการ	ปริมาณขยะที่ถูกนำไปใช้ประโยชน์	ปริมาณขยะที่กำจัดไม่ถูกต้อง	ปริมาณขยะที่ถูกนำไปใช้ประโยชน์ (5)+(9)+(17)	ปริมาณขยะตกค้าง 2559
จ.แม่ฮ่องสอน	อำเภอ	(ตัน/วัน)	(แห่ง)	(ตัน/วัน)	(ตัน/วัน)	(ตัน/วัน)	(ตัน/วัน)	(ตัน/วัน)	(ตัน/วัน)	(ตัน/วัน)	(ตัน/วัน)	(ตัน/วัน)	(ตัน/วัน)	(ตัน/วัน)	(ตัน/วัน)	(แห่ง)	(ตัน/วัน)	(ตัน/วัน)	(ตัน/วัน)	(ตัน/วัน)	(ตัน)

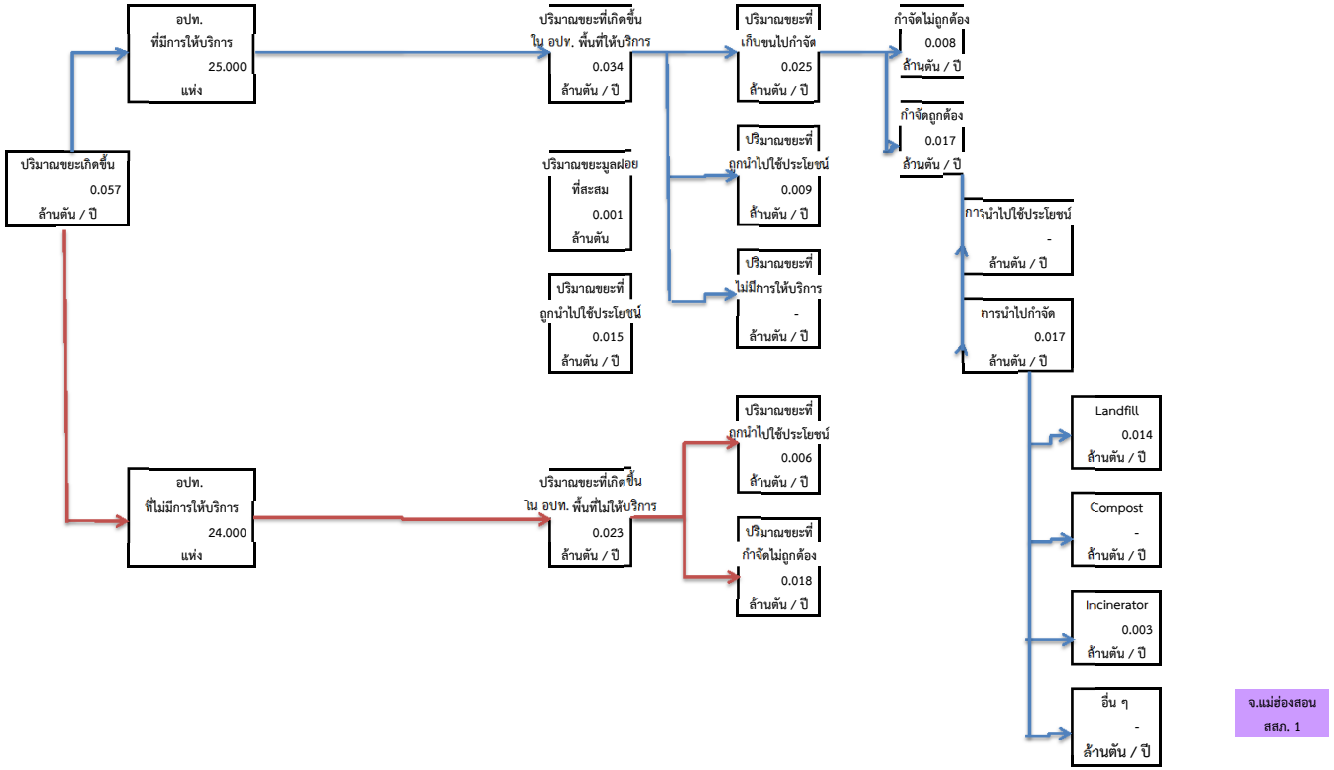

ตารางข้อมูลปริมาณขยะมูลฝอย จังหวัดลำพูน/สสภ.1

			1	2	3	4	5	6	7	8	9	10	11	12	13	14	15	16	17	18	19	20
				พื้นที่ที่มีการให้บริการ													พื้นที่ที่ไม่มีการให้บริการ					
	จังหวัด		ปริมาณขยะ ที่เกิดขึ้น	จำนวน อปท. ที่มี การให้บริการ	ปริมาณขยะ ที่เกิดขึ้นใน อปท. พื้นที่ให้บริการ	ปริมาณขยะที่เก็บขนไป กำจัด	ปริมาณขยะที่ถูก นำไปใช้ประโยชน์	ปริมาณขยะที่ ไม่มีการให้บริการ	ปริมาณขยะ ที่กำจัดไม่ถูกต้อง	ปริมาณขยะ ที่กำจัดถูกต้อง	การนำไป ใช้ประโยชน์ site	การนำไป กำจัด	Landfill	Compost	Incinerator	อื่น ๆ	จำนวน อปท. ที่ไม่มี การให้บริการ	ปริมาณขยะ ที่เกิดขึ้นใน อปท. พื้นที่ไม่ให้บริการ	ปริมาณขยะ ที่ถูกนำไป ใช้ประโยชน์	ปริมาณขยะ ที่กำจัด ไม่ถูกต้อง	ปริมาณขยะ ที่ถูกนำไป ใช้ประโยชน์ (5)+(9)+(17)	ปริมาณ ขยะตกค้าง 2559
	จ.ลำพูน	อำเภอ	(ตัน/วัน)	(แห่ง)	(ตัน/วัน)	(ตัน/วัน)	(ตัน/วัน)	(ตัน/วัน)	(ตัน/วัน)	(ตัน/วัน)	(ตัน/วัน)	(ตัน/วัน)	(ตัน/วัน)	(ตัน/วัน)	(ตัน/วัน)	(ตัน/วัน)	(แห่ง)	(ตัน/วัน)	(ตัน/วัน)	(ตัน/วัน)	(ตัน/วัน)	(ตัน)
1	ทม.ลำพูน	เมืองลำพูน	14.48	1	14.48	6.48	6.86	1.14		6.48		6.48			6.48						6.86	
2	ทต.บ้านแป้น	เมืองลำพูน	7.07	1	7.07	5.67	1.40	0.00		5.67		5.67	5.67								1.40	
3	ทต.ริมปิง	เมืองลำพูน	7.32	1	7.32	7.02	0.11	0.19		7.02		7.02	7.02								0.11	
4	ทต.อุโมงค์	เมืองลำพูน	13.90	1	13.90	12.03	1.61	0.25		12.03		12.03	12.03								1.61	
5	ทต.มะเขือแจ้	เมืองลำพูน	14.17	1	14.17	13.22	0.50	0.45		13.22		13.22	13.22								0.50	
6	ทต.บ้านกลาง	เมืองลำพูน	7.60	1	7.60	5.45	1.20	0.95		5.45		5.45	5.45								1.20	
7	ทต.เวียงยอง	เมืองลำพูน	5.96	1	5.96	3.16	1.89	0.91		3.16		3.16	3.16								1.89	
8	ทต.เหมืองง่า	เมืองลำพูน	14.22	1	14.22	9.05	4.64	0.54		9.05		9.05	9.05								4.64	
9	ทต.ต้นธง	เมืองลำพูน	10.30	1	10.30	5.98	3.85	0.47		5.98		5.98	5.98								3.85	
10	ทต.ประตูป่า	เมืองลำพูน	6.11	1	6.11	4.15	1.73	0.23		4.15		4.15	4.15								1.73	
11	ทต.หนองช้างคืน	เมืองลำพูน	4.16	1	4.16	2.36	1.16	0.64		2.36		2.36	2.36								1.16	
12	ทต.เหมืองจี้	เมืองลำพูน	9.59	1	9.59	7.18	2.20	0.21		7.18		7.18	7.18								2.20	
13	ทต.ท่าเชียงทอง	เมืองลำพูน	2.16	1	2.16	1.51	0.65	0.00		1.51		1.51	1.51								0.65	
14	ทต.ป่าสัก	เมืองลำพูน	12.42	1	12.42	9.12	3.30	0.00		9.12		9.12	9.12								3.30	
15	ทต.ศรีบัวบาน	เมืองลำพูน	7.97														1	7.97	1.95	6.02	1.95	12.00
16	อบต.หนองหนาม	เมืองลำพูน	2.19														1	2.19	0.33	1.86	0.33	
17	ทต.วังผาง	เวียงหนองล่อ	7.16	1	7.16	4.36	2.44	0.36		4.36		4.36	4.36								2.44	
18	ทต.หนองล่อง	เวียงหนองล่อ	6.58	1	6.58	4.11	1.81	0.65	4.11												1.81	
19	ทต.หนองยวง	เวียงหนองล่อ	3.14														1	3.14	0.58	2.56	0.58	
20	ทต.ทากาศ	แม่ทา	3.62	1	3.62	1.83	0.95	0.84	1.83												0.95	
21	ทต.ทาสบเส้า	แม่ทา	5.85	1	5.85	3.93	1.66	0.27	3.93												1.66	
22	ทต.ทาสบขัย*	แม่ทา	4.71	1	4.71	1.96	1.52	1.23	1.96												1.52	-
23	ทต.ทากาศ(ทากาศเหนือ)*	แม่ทา	5.46	1	5.46	3.26	1.58	0.62		3.26		3.26	3.26								1.58	
24	ทต.ทาขุมเงิน	แม่ทา	6.32														1	6.32	0.95	5.38	0.95	
25	ทต.ทาทุ่งหลวง	แม่ทา	4.09	1	4.09	2.44	1.18	0.47	2.44												1.18	60.00
26	ทต.ทาปลาดุก	แม่ทา	7.79														1	7.79	1.11	6.68	1.11	
27	อบต.ทาแม่ลอบ	แม่ทา	3.02														1	3.02	0.44	2.58	0.44	
28	ทต.ทุ่งหัวช้าง	ทุ่งหัวช้าง	2.37														1	2.37	0.39	1.98	0.39	
29	อบต.ตะเคียนปม	ทุ่งหัวช้าง	6.26														1	6.26	0.94	5.32	0.94	
30	อบต.ทุ่งหัวช้าง	ทุ่งหัวช้าง	5.59														1	5.59	0.84	4.75	0.84	
31	อบต.บ้านปวง	ทุ่งหัวช้าง	3.70														1	3.70	0.59	3.12	0.59	
32	ทต.บ้านโฮ่ง	บ้านโฮ่ง	9.59	1	9.59	7.00	2.56	0.03		7.00		7.00	7.00								2.56	
33	ทต.ศรีเตี้ย	บ้านโฮ่ง	6.08														1	6.08	0.90	5.17	0.90	-
34	อบต.บ้านโฮ่ง(เวียงกานต์)*	บ้านโฮ่ง	6.35														1	6.35	0.96	5.40	0.96	
35	อบต.ป่าพลู	บ้านโฮ่ง	6.99														1	6.99	1.05	5.94	1.05	
36	อบต.หนองปลาสะวาย	บ้านโฮ่ง	3.65														1	3.65	0.55	3.11	0.55	-
37	อบต.เหล่ายาว	บ้านโฮ่ง	8.36	1	8.36	5.77	2.53	0.06		5.77		5.77	5.77								2.53	
38	ทต.บ้านธิ	บ้านธิ	9.86	1	9.86	7.71	2.15	0.00		7.71		7.71	7.71								2.15	
39	อบต.ห้วยยาบ	บ้านธิ	7.29														1	7.29	1.10	6.19	1.10	
40	ทต.ป่าซาง	ป่าซาง	8.79	1	8.79	6.02	2.78	0.00		6.02		6.02	6.02								2.78	
41	ทต.ม่วงน้อย	ป่าซาง	4.50	1	4.50	1.13	1.39	1.98		1.13		1.13	1.13								1.39	
42	ทต.แม่แรง	ป่าซาง	7.22	1	7.22	4.93	2.29	0.00		4.93		4.93	4.93								2.29	
43	ทต.มะกอก	ป่าซาง	6.15	1	6.15	3.04	1.67	1.45		3.04		3.04	3.04								1.67	
44	อบต.นครเจดีย์	ป่าซาง	7.86														1	7.86	1.14	6.72	1.14	
45	อบต.ท่าตุ้ม	ป่าซาง	6.79														1	6.79	1.02	5.77	1.02	
46	อบต.น้ำดิบ	ป่าซาง	8.68														1	8.68	1.32	7.36	1.32	
47	อบต.บ้านเรือน	ป่าซาง	3.77														1	3.77	0.56	3.21	0.56	
48	ทต.แม่ตืน	ลี้	3.30	1	3.30	1.32	1.08	0.91	1.32												1.08	-
49	ทต.วังดิน	ลี้	4.10	1	4.10	3.04	1.05	0.00	3.04												1.05	
50	ทต.ดงดำ	ลี้	3.25														1	3.25	0.48	2.77	0.48	
51	ทต.ลี้	ลี้	11.99														1	11.99	1.47	10.52	1.47	
52	ทต.ศรีวิชัย	ลี้	7.79														1	7.79	1.17	6.63	1.17	
53	ทต.ก้อ	ลี้	8.00	1	8.00	1.75	0.75	5.50	1.75												0.75	39.78
54	อบต.นาทราย	ลี้	16.49														1	16.49	2.51	13.99	2.51	-
55	ทต.ป่าไผ่	ลี้	8.54														1	8.54	1.28	7.26	1.28	-
56	อบต.แม่ตืน	ลี้	9.18														1	9.18	1.15	8.03	1.15	
57	อบต.แม่ลาน	ลี้	2.81														1	2.81	0.41	2.39	0.41	19.50

ตารางข้อมูลปริมาณขยะมูลฝอย จังหวัดลำพูน/สสภ.1

		1	2	3	4	5	6	7	8	9	10	11	12	13	14	15	16	17	18	19	20
			พื้นที่ที่มีการให้บริการ													พื้นที่ที่ไม่มีการให้บริการ					
จังหวัด		ปริมาณขยะที่เกิดขึ้น	จำนวน อปท. ที่มีการให้บริการ	ปริมาณขยะที่เกิดขึ้นใน อปท. พื้นที่ให้บริการ	ปริมาณขยะที่เก็บขนไปกำจัด	ปริมาณขยะที่ถูกนำไปใช้ประโยชน์	ปริมาณขยะที่ไม่มีการให้บริการ	ปริมาณขยะที่กำจัดไม่ถูกต้อง	ปริมาณขยะที่กำจัดถูกต้อง	การนำไปใช้ประโยชน์ site	การนำไปกำจัด	Landfill	Compost	Incinerator	อื่น ๆ	จำนวน อปท. ที่ไม่มีการให้บริการ	ปริมาณขยะที่เกิดขึ้นใน อปท. พื้นที่ไม่ให้บริการ	ปริมาณขยะที่ถูกนำไปใช้ประโยชน์	ปริมาณขยะที่กำจัดไม่ถูกต้อง	ปริมาณขยะที่ถูกนำไปใช้ประโยชน์ (5)+(9)+(17)	ปริมาณขยะตกค้าง 2559
จ.ลำพูน	อำเภอ	(ตัน/วัน)	(แห่ง)	(ตัน/วัน)	(ตัน/วัน)	(ตัน/วัน)	(ตัน/วัน)	(ตัน/วัน)	(ตัน/วัน)	(ตัน/วัน)	(ตัน/วัน)	(ตัน/วัน)	(ตัน/วัน)	(ตัน/วัน)	(ตัน/วัน)	(แห่ง)	(ตัน/วัน)	(ตัน/วัน)	(ตัน/วัน)	(ตัน/วัน)	(ตัน)
รวม (ตัน/วัน)		402.67	31	236.81	155.98	60.48	20.35	20.38	135.59	-	135.59	129.11	-	6.48	-	26	165.86	25.17	140.69	85.65	131.28
รวม (ตัน/ปี)		146,974.96	31	86,436.16	56,931.63	22,075.88	7,428.65	7,440.24	49,491.39	-	49,491.39	47,124.64	-	2,366.75	-	26	60,538.80	9,186.13	51,352.67	31,262.01	131.28

อปท. รวม	57
เทศบาลนคร	0
เทศบาลเมือง	1
เทศบาลตำบล	39
อบต.	17

ตารางข้อมูลปริมาณขยะมูลฝอย จังหวัดลำพูน/สสภ.1

		1	2	3	4	5	6	7	8	9	10	11	12	13	14	15	16	17	18	19	20
			พื้นที่ที่มีการให้บริการ													พื้นที่ที่ไม่มีการให้บริการ					
จังหวัด		ปริมาณขยะที่เกิดขึ้น	จำนวน อปท. ที่มีการให้บริการ	ปริมาณขยะที่เกิดขึ้นใน อปท. พื้นที่ให้บริการ	ปริมาณขยะที่เก็บขนไปกำจัด	ปริมาณขยะที่ถูกนำไปใช้ประโยชน์	ปริมาณขยะที่ไม่มีการให้บริการ	ปริมาณขยะที่กำจัดไม่ถูกต้อง	ปริมาณขยะที่กำจัดถูกต้อง	การนำไปใช้ประโยชน์ site	การนำไปกำจัด	Landfill	Compost	Incinerator	อื่น ๆ	จำนวน อปท. ที่ไม่มีการให้บริการ	ปริมาณขยะที่เกิดขึ้นใน อปท. พื้นที่ไม่ให้บริการ	ปริมาณขยะที่ถูกนำไปใช้ประโยชน์	ปริมาณขยะที่กำจัดไม่ถูกต้อง	ปริมาณขยะที่ถูกนำไปใช้ประโยชน์ (5)+(9)+(17)	ปริมาณขยะตกค้าง 2559
จ.ลำพูน	อำเภอ	(ตัน/วัน)	(แห่ง)	(ตัน/วัน)	(ตัน/วัน)	(ตัน/วัน)	(ตัน/วัน)	(ตัน/วัน)	(ตัน/วัน)	(ตัน/วัน)	(ตัน/วัน)	(ตัน/วัน)	(ตัน/วัน)	(ตัน/วัน)	(ตัน/วัน)	(แห่ง)	(ตัน/วัน)	(ตัน/วัน)	(ตัน/วัน)	(ตัน/วัน)	(ตัน)

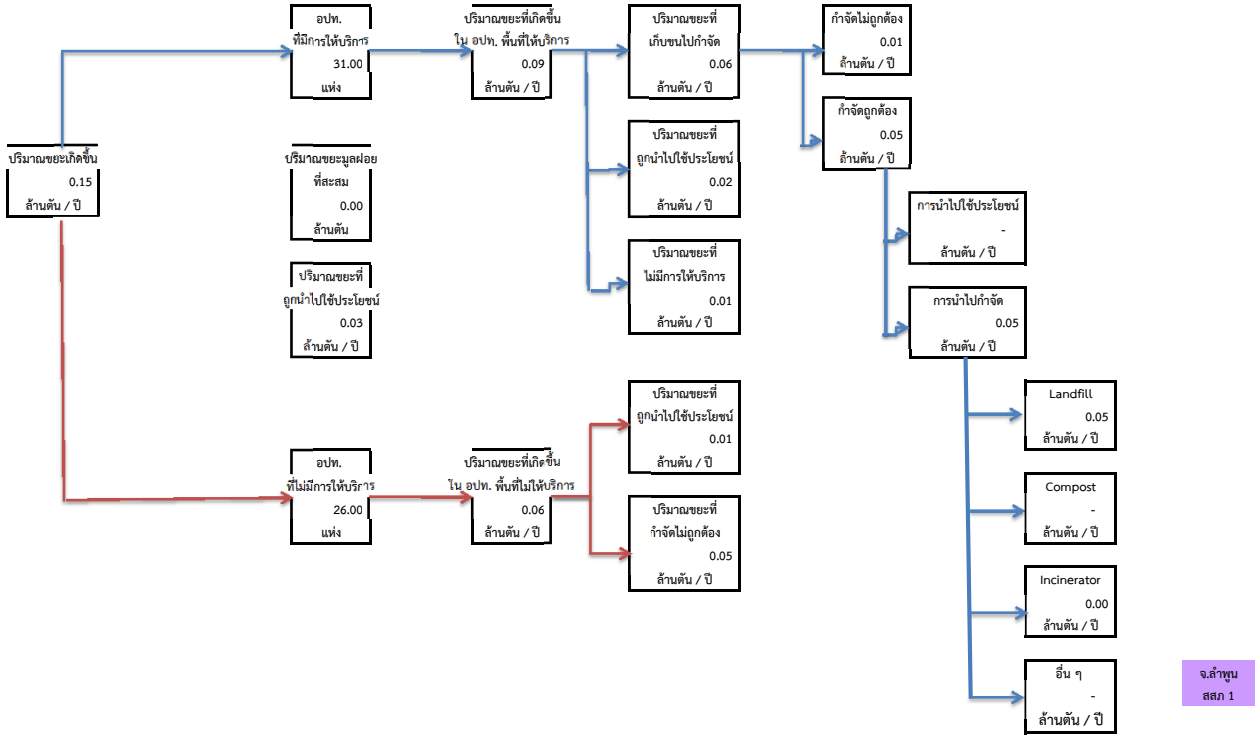

ภาคผนวก ก – 2

ข้อมูลการสำรวจขยะมูลฝอย

สสภ. 2

แบบสำรวจข้อมูลการสำรวจขยะมูลฝอย สสภ. 2/2559

					1	2	3	4	5	6	7	8	9	10	11	12	13	14	15	16	17	18	19	20
						พื้นที่ที่มีการให้บริการ													พื้นที่ที่ไม่มีการให้บริการ					
จังหวัด สสภ. 2	เทศบาล (แห่ง)	อบต. (แห่ง)	อบจ. ที่มี site (แห่ง)	รวม อปท. (แห่ง)	ปริมาณขยะที่เกิดขึ้น (ตัน/ปี)	จำนวน อปท. ที่มีการให้บริการ (แห่ง)	ปริมาณขยะที่เกิดขึ้นใน อปท. พื้นที่ให้บริการ (ตัน/ปี)	ปริมาณขยะที่เก็บขนไปกำจัด (ตัน/ปี)	ปริมาณขยะที่ถูกนำไปใช้ประโยชน์ (ตัน/ปี)	ปริมาณขยะที่ไม่มีการให้บริการ (ตัน/ปี)	ปริมาณขยะที่กำจัดไม่ถูกต้อง (ตัน/ปี)	ปริมาณขยะที่กำจัดถูกต้อง (ตัน/ปี)	การนำไปใช้ประโยชน์ (ตัน/ปี)	การนำไปกำจัด (ตัน/ปี)	Landfill (ตัน/ปี)	Compost (ตัน/ปี)	Incinerator (ตัน/ปี)	อื่นๆ (ตัน/ปี)	จำนวน อปท. ที่ไม่มีการให้บริการ (แห่ง)	ปริมาณขยะที่เกิดขึ้นใน อปท. พื้นที่ไม่ให้บริการ (ตัน/ปี)	ปริมาณขยะที่ถูกนำไปใช้ประโยชน์ (ตัน/ปี)	ปริมาณขยะที่กำจัดไม่ถูกต้อง (ตัน/ปี)	ปริมาณขยะที่ถูกนำไปใช้ประโยชน์ (5)+(9)+(17) (ตัน/ปี)	ปริมาณขยะตกค้าง (ตัน)
ลำปาง	40	63	-	103	301,211.50	76	252,343.80	221,358.95	30,984.85	0.00	129,700.29	91,658.66	0.00	91,658.66	91,658.66	0.00	0.00	0.00	27	48,867.69	2,394.40	46,473.29	33,379.25	43,316.68
พะเยา	35	36	-	71	176,879.55	37	115,665.73	84,669.05	30,996.68	0.00	44,672.35	39,996.70	0.00	39,996.70	38,719.20	0.00	1,277.50	0.00	34	61,213.82	29,269.02	31,944.80	60,265.70	29,041.64
แพร่	25	58	-	83	158,156.21	76	145,570.38	114,241.35	31,329.03	0.00	106,149.30	8,092.05	0.00	8,092.05	8,092.05	0.00	0.00	0.00	7.00	12,585.83	1,113.25	11,472.58	32,442.28	23,142.60
สุโขทัย	20	70	-	90	209,097.59	56	144,778.89	78,411.59	66,367.30	0.00	22,012.78	56,398.81	13,133.62	43,265.19	32,769.89	9,436.80	1,058.50	0.00	34	64,318.70	48,239.03	16,079.68	127,739.95	24,274.20
รวม	120	227	-	347	845,344.85	245.00	658,358.81	498,680.95	159,677.86	0.00	302,534.72	196,146.22	13,133.62	183,012.60	171,239.80	9,436.80	2,336.00	0.00	102.00	186,986.04	81,015.69	105,970.35	253,827.18	119,775.12

Edit วันที่ 31 มกราคม 2559

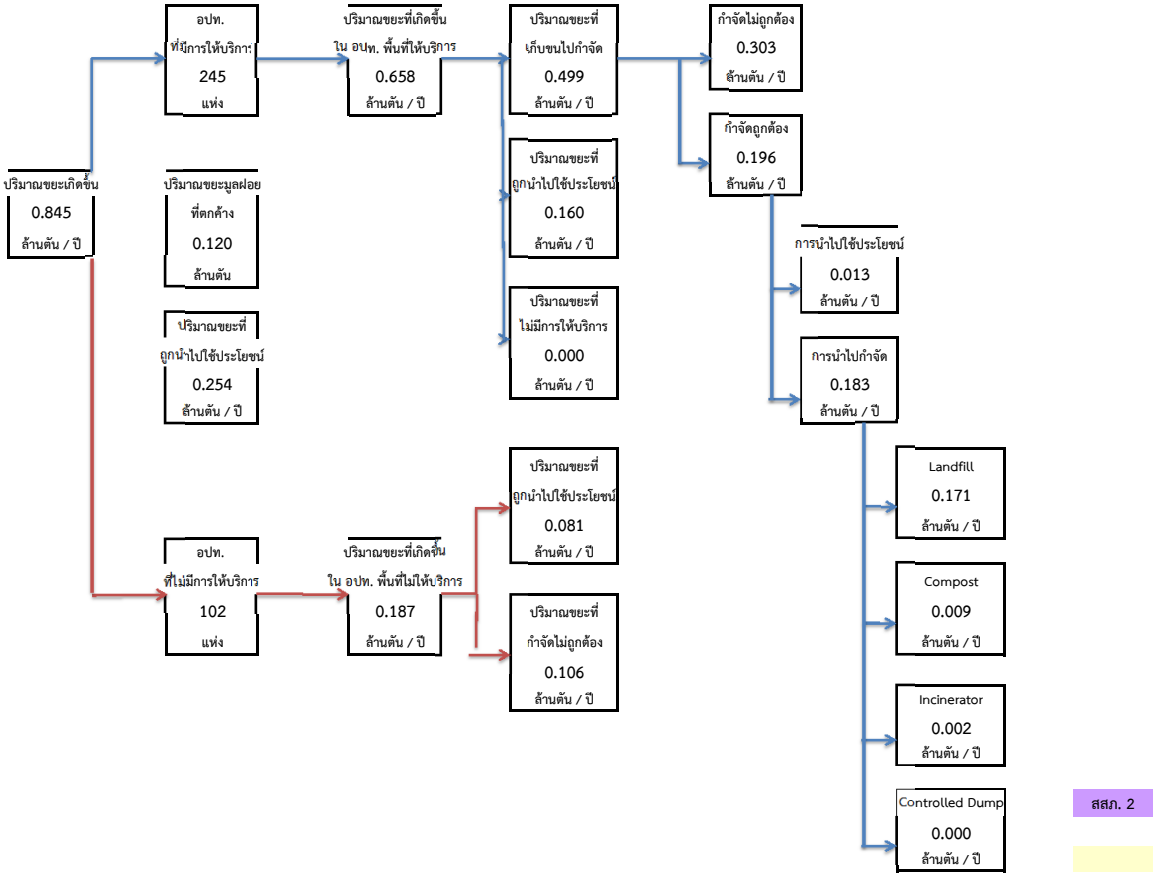

แบบสำรวจข้อมูลการสำรวจขยะมูลฝอย จ.ลำปาง สสภ. 2

	1	2	3	4	5	6	7	8	9	10	11	12	13	14	15	16	17	18	19	20
		พื้นที่ที่มีการให้บริการ													พื้นที่ที่ไม่มีการให้บริการ					
จังหวัด จ.ลำปาง	ปริมาณขยะที่เกิดขึ้น 59 (ตัน/วัน)	จำนวน อปท. ที่มีการให้บริการ (แห่ง)	ปริมาณขยะที่เกิดขึ้นใน อปท. พื้นที่ให้บริการ (ตัน/วัน)	ปริมาณขยะที่เก็บขนไปกำจัด (ตัน/วัน)	ปริมาณขยะที่ถูกนำไปใช้ประโยชน์ (ตัน/วัน)	ปริมาณขยะที่ไม่มีการให้บริการ (ตัน/วัน)	ปริมาณขยะที่กำจัดไม่ถูกต้อง (ตัน/วัน)	ปริมาณขยะที่กำจัดถูกต้อง (ตัน/วัน)	การนำไปใช้ประโยชน์ (ตัน/วัน)	การนำไปกำจัด (ตัน/วัน)	Landfill (ตัน/วัน)	Compost (ตัน/วัน)	Incinerator (ตัน/วัน)	อื่นๆ (ตัน/วัน)	จำนวน อปท. ที่ไม่มีการให้บริการ (แห่ง)	ปริมาณขยะที่เกิดขึ้นใน อปท. พื้นที่ไม่ให้บริการ (ตัน/วัน)	ปริมาณขยะที่ถูกนำไปใช้ประโยชน์ (ตัน/วัน)	ปริมาณขยะที่กำจัดไม่ถูกต้อง (ตัน/วัน)	ปริมาณขยะที่ถูกนำไปใช้ประโยชน์ (5)+(9)+(17) (ตัน/วัน)	ปริมาณขยะตกค้าง (ตัน)
ทน.ลำปาง	103.58	1	103.58	88.08	15.50	0.00		88.08		88.08	88.08								15.50	
ทม.เขลางค์นคร	114.49	1	114.49	97.29	17.20	0.00		97.29		97.29	97.29								17.20	
ทต.บ่อแฮ้ว	10.56	1	10.56	8.00	2.56	0.00	8.00												2.56	
ทม.พิชัย	14.99	1	14.99	13.49	1.50	0.00	13.49												1.50	
ทต.ต้นธงชัย	16.49	1	16.49	15.49	1.00	0.00	15.49												1.00	540.00
อบต.ทุ่งฝาย	7.16	1	7.16	6.71	0.45	0.00	6.71												0.45	
อบต.นิคมพัฒนา	4.04														1	4.04		4.04	0.00	
อบต.บ่อแฮ้ว	8.13	1	8.13	8.13	0.00	0.00	8.13												0.00	
อบต.บ้านค่า	5.12														1	5.12	0.00	5.12	0.00	
อบต.บ้านเป้า	6.18	1	6.18	6.18	0.00	0.00	6.18												0.00	
อบต.บ้านแลง	6.12	1	6.12	5.62	0.50	0.00	5.62												0.50	
อบต.บ้านเสด็จ	9.78	1	9.78	8.00	1.78	0.00	8.00												1.78	
อบต.บ้านเอื้อม	9.27	1	9.27	6.27	3.00		6.27												3.00	
อบต.บุญนาคพัฒนา	4.74	1	4.74	4.74	0.00		4.74												0.00	
อบต.พิชัย	7.17	1	7.17	7.17	0.00		7.17												0.00	
ทต.เกาะคา	4.86	1	4.86	3.66	1.20		3.66												1.20	9900.00
ทต.ลำปางหลวง	10.15	1	10.15	8.15	2.00		8.15												2.00	
ทต.ศาลา	5.54	1	5.54	5.04	0.50		5.04												0.50	
ทต.เกาะคาแม่ยาว	3.58	1	3.58	3.56	0.02		3.56												0.02	
ทต.นาแก้ว	9.57	1	9.57	7.57	2.00		7.57												2.00	390.00
ทต.ไหล่หิน	5.58	1	5.58	3.00	2.58		3.00												2.58	108.00
ทต.วังพร้าว	7.65	1	7.65	7.65	0.00		7.65												0.00	
ทต.ท่าผา	6.06	1	6.06	3.16	2.90		3.16												2.90	
อบต.นาแส่ง	4.39	1	4.39	4.39	0.00		4.39												0.00	3,360.00
อบต.ใหม่พัฒนา	4.55														1	4.55		4.55	0.00	
ทม.ล้อมแรด	17.34	1	17.34	15.14	2.20			15.14		15.14	15.14								2.20	
ทต.เวียงมอก	10.52	1	10.52	8.00	2.52			8.00		8.00	8.00								2.52	
ทต.เถินบุรี	6.97	1	6.97	6.97	0.00		6.97												0.00	48.00
ทต.แม่มอก	4.63														1	4.63	0.50	4.13	0.50	
อบต.นาโป่ง	5.20	1	5.20	4.00	1.20		4.00												1.20	870.00
อบต.แม่ถอด	6.07	1	6.07	5.50	0.57			5.50		5.50	5.50								0.57	
อบต.แม่ปะ	4.14	1	4.14	2.64	1.50		2.64												1.50	504.75
อบต.แม่วะ	5.22	1	5.22	5.22	0.00		5.22												0.00	243.75
ทต.เสริมงาม	8.79	1	8.79	7.29	1.50		7.29												1.50	1,350.00
ทต.ทุ่งงาม	3.46														1	3.46	0.50	2.96	0.50	
ทต.เสริมซ้าย	8.24	1	8.24	8.24	0.00		8.24												0.00	2,646.00
อบต.เสริมกลาง	3.70														1	3.70		3.70	0.00	
อบต.เสริมขวา	6.49														1	6.49	0.50	5.99	0.50	
ทต.แจ้ห่ม	3.87	1	3.87	2.87	1.00		2.87												1.00	
ทต.บ้านสา	5.19	1	5.19	4.89	0.30			4.89		4.89	4.89								0.30	
ทต.ทุ่งผึ้ง	4.22	1	4.22	2.72	1.50		2.72												1.50	540.00

	1	2	3	4	5	6	7	8	9	10	11	12	13	14	15	16	17	18	19	20
		พื้นที่ที่มีการให้บริการ													พื้นที่ที่ไม่มีการให้บริการ					
จังหวัด จ.ลำปาง	ปริมาณขยะที่เกิดขึ้น 59 (ตัน/วัน)	จำนวน อปท. ที่มีการให้บริการ (แห่ง)	ปริมาณขยะที่เกิดขึ้นใน อปท. พื้นที่ให้บริการ (ตัน/วัน)	ปริมาณขยะที่เก็บขนไปกำจัด (ตัน/วัน)	ปริมาณขยะที่ถูกนำไปใช้ประโยชน์ (ตัน/วัน)	ปริมาณขยะที่ไม่มีการให้บริการ (ตัน/วัน)	ปริมาณขยะที่กำจัดไม่ถูกต้อง (ตัน/วัน)	ปริมาณขยะที่กำจัดถูกต้อง (ตัน/วัน)	การนำไปใช้ประโยชน์ (ตัน/วัน)	การนำไปกำจัด (ตัน/วัน)	Landfill (ตัน/วัน)	Compost (ตัน/วัน)	Incinerator (ตัน/วัน)	อื่นๆ (ตัน/วัน)	จำนวน อปท. ที่ไม่มีการให้บริการ (แห่ง)	ปริมาณขยะที่เกิดขึ้นใน อปท. พื้นที่ไม่ให้บริการ (ตัน/วัน)	ปริมาณขยะที่ถูกนำไปใช้ประโยชน์ (ตัน/วัน)	ปริมาณขยะที่กำจัดไม่ถูกต้อง (ตัน/วัน)	ปริมาณขยะที่ถูกนำไปใช้ประโยชน์ (5)+(9)+(17) (ตัน/วัน)	ปริมาณขยะตกค้าง (ตัน)
อบต.แจ้ห่ม	3.87	1	3.87	3.37	0.50		3.37												0.50	350.73
อบต.ปงดอน	4.28	1	4.28	3.80	0.48		3.80												0.48	
อบต.เมืองมาย	3.02	1	3.02	3.00	0.02		3.00												0.02	105.00
อบต.แม่สุก	6.48	1	6.48	5.58	0.90		5.58												0.90	330.00
อบต.วิเชตนคร	7.12	1	7.12	6.62	0.50		6.62												0.50	180.00
ทต.แม่เมาะ	16.25	1	16.25	13.25	3.00			13.25		13.25	13.25								3.00	
อบต.จางเหนือ	4.96	1	4.96	2.00	2.96			2.00		2.00	2.00								2.96	
อบต.นาสัก	5.70	1	5.70	5.70	0.00			5.70		5.70	5.70								0.00	
อบต.บ้านดง	4.42	1	4.42	4.42	0.00			4.42		4.42	4.42								0.00	
อบต.สบป้าด	6.85	1	6.85	6.85	0.00			6.85		6.85	6.85								0.00	
ทต.ศิริราช	5.03	1	5.03	4.00	1.03		4.00												1.03	129.60
ทต.ป่าตันนาครัว	8.70	1	8.70	5.70	3.00		5.70												3.00	36.00
ทต.แม่ทะ	6.99	1	6.99	6.99	0.00		6.99												0.00	126.00
ทต.น้ำโจ้	10.35	1	10.35	9.85	0.50		9.85												0.50	
ทต.นาครัว	7.98	1	7.98	7.48	0.50	0.00	7.48												0.50	1,014.00
อบต.ดอนไฟ	3.89														1	3.89		3.89	0.00	
อบต.บ้านกิ่ว	4.02														1	4.02	0.52	3.50	0.52	
อบต.บ้านบอม	2.45														1	2.45		2.45	0.00	
อบต.วังเงิน	3.42														1	3.42		3.42	0.00	
อบต.หัวเสือ	5.94														1	5.94		5.94	0.00	
ทต.แม่ปุ	4.12	1	4.12	4.12	0.00		4.12												0.00	300.00
ทต.แม่พริก	2.77	1	2.77	2.77	0.00		2.77												0.00	120.00
ทต.พระบาทวังตวง	3.92	1	3.92	3.92	0.00		3.92												0.00	1,554.75
อบต.แม่พริก	5.26														1	5.26		5.26	0.00	
ทต.หลวงเหนือ	4.58	1	4.58	3.00	1.58		3.00												1.58	
ทต.หลวงใต้	5.85	1	5.85	5.85	0.00		5.85												0.00	720.00
อบต.นาแก	4.36														1	4.36		4.36	0.00	
อบต.บ้านโป่ง	6.31	1	6.31	6.31	0.00		6.31												0.00	1,680.00
อบต.บ้านร้อง	5.94														1	5.94		5.94	0.00	
อบต.บ้านหวด	4.47														1	4.47		4.47	0.00	
อบต.บ้านแหง	2.00	1	2.00	2.00	0.00		2.00												0.00	
อบต.บ้านอ้อน	4.27														1	4.27		4.27	0.00	
อบต.ปงเตา	6.85														1	6.85		6.85	0.00	
อบต.แม่ตีบ	3.99	1	3.99	3.99	0.00		3.99												0.00	900.00
ทต.เมืองปาน	5.48	1	5.48	5.48	0.00		5.48												0.00	396.00
อบต.แจ้ซ้อน	6.77	1	6.77	6.77	0.00		6.77												0.00	600.00
อบต.ทุ่งกว๋าว	7.48														1	7.48	0.60	6.88	0.60	
อบต.บ้านขอ	7.22	1	7.22	6.72	0.50		6.72												0.50	
อบต.หัวเมือง	3.71														1	3.71	1.00	2.71	1.00	
ทต.บ้านใหม่	2.75	1	2.75	2.25	0.50		2.25												0.50	
ทต.วังเหนือ	2.18	1	2.18	1.68	0.50		1.68												0.50	1,650.00
อบต.ทุ่งฮั้ว	5.04														1	5.04		5.04	0.00	

	1	2	3	4	5	6	7	8	9	10	11	12	13	14	15	16	17	18	19	20
		พื้นที่ที่มีการให้บริการ													พื้นที่ที่ไม่มีการให้บริการ					
จังหวัด จ.ลำปาง	ปริมาณขยะที่เกิดขึ้น 59 (ตัน/วัน)	จำนวน อปท. ที่มีการให้บริการ (แห่ง)	ปริมาณขยะที่เกิดขึ้นใน อปท. พื้นที่ให้บริการ (ตัน/วัน)	ปริมาณขยะที่เก็บขนไปกำจัด (ตัน/วัน)	ปริมาณขยะที่ถูกนำไปใช้ประโยชน์ (ตัน/วัน)	ปริมาณขยะที่ไม่มีการให้บริการ (ตัน/วัน)	ปริมาณขยะที่กำจัดไม่ถูกต้อง (ตัน/วัน)	ปริมาณขยะที่กำจัดถูกต้อง (ตัน/วัน)	การนำไปใช้ประโยชน์ (ตัน/วัน)	การนำไปกำจัด (ตัน/วัน)	Landfill (ตัน/วัน)	Compost (ตัน/วัน)	Incinerator (ตัน/วัน)	อื่นๆ (ตัน/วัน)	จำนวน อปท. ที่ไม่มีการให้บริการ (แห่ง)	ปริมาณขยะที่เกิดขึ้น ใน อปท. พื้นที่ไม่ให้บริการ (ตัน/วัน)	ปริมาณขยะที่ถูกนำไปใช้ประโยชน์ (ตัน/วัน)	ปริมาณขยะที่กำจัดไม่ถูกต้อง (ตัน/วัน)	ปริมาณขยะที่ถูกนำไปใช้ประโยชน์ (5)+(9)+(17) (ตัน/วัน)	ปริมาณขยะตกค้าง (ตัน)
อบต.ร่องเคาะ	9.87	1	9.87	9.87	0.00		9.87												0.00	228.60
อบต.วังแก้ว	3.13	1	3.13	3.13	0.00		3.13												0.00	360.00
อบต.วังซ้าย	4.63	1	4.63	4.63	0.00		4.63												0.00	5,904.00
อบต.วังใต้	3.05														1	3.05		3.05	0.00	
อบต.วังทรายคำ	1.22	1	1.22	1.22	0.00		1.22												0.00	576.00
อบต.วังทอง	4.76	1	4.76	4.76	0.00		4.76												0.00	294.00
อบต.วังเหนือ	1.99	1	1.99	1.99	0.00		1.99												0.00	
ทต.สบปราบ	5.83	1	5.83	5.33	0.50		5.33												0.50	44.40
อบต.นายาง	4.31	1	4.31	4.31	0.00		4.31												0.00	4,800.00
อบต.แม่ก๊วะ	4.44	1	4.44	4.00	0.44		4.00												0.44	
อบต.สบปราบ	4.28	1	4.28	4.28	0.00		4.28												0.00	
อบต.สมัย	6.75	1	6.75	6.75	0.00		6.75												0.00	111.60
ทต.ห้างฉัตร	3.02	1	3.02	3.02	0.00		3.02												0.00	
ทต.ปงยางคก	11.00														1	11.00	1.00	10.00	1.00	1.50
ทต.เมืองยาว	8.19	1	8.19	8.19	0.00		8.19												0.00	304.00
ทต.ห้างฉัตรแม่ตาล	7.21	1	7.21	6.71	0.50		6.71												0.50	
อบต.แม่ลัน	4.16														1	4.16	1.24	2.92	1.24	
อบต.วอแก้ว	3.91														1	3.91	0.70	3.21	0.70	
อบต.เวียงตาล	7.90														1	7.90		7.90	0.00	
อบต.หนองหล่ม	4.76														1	4.76		4.76	0.00	
รวม (ตัน/วัน)	825.24	76	691.35	606.46	84.89	0.00	355.34	251.12	0.00	251.12	251.12	0.00	0.00	0.00	27	133.88	6.56	127.32	91.45	43,316.68
รวม (ตัน/ปี)	301,211.50	76	252,343.80	221,358.95	30,984.85	0.00	129,700.29	91,658.66	0.00	91,658.66	91,658.66	0.00	0.00	0.00	27	48,867.69	2,394.40	46,473.29	33,379.25	43,316.68

หมายเหตุ Controlled Dump น้อยกว่า 50 ตัน/วัน

	1	2	3	4	5	6	7	8	9	10	11	12	13	14	15	16	17	18	19	20
		พื้นที่ที่มีการให้บริการ													พื้นที่ที่ไม่มีการให้บริการ					
จังหวัด	ปริมาณขยะที่เกิดขึ้น 59	จำนวน อปท. ที่มีการให้บริการ	ปริมาณขยะที่เกิดขึ้นใน อปท. พื้นที่ให้บริการ	ปริมาณขยะที่เก็บขนไปกำจัด	ปริมาณขยะที่ถูกนำไปใช้ประโยชน์	ปริมาณขยะที่ไม่มีการให้บริการ	ปริมาณขยะที่กำจัดไม่ถูกต้อง	ปริมาณขยะที่กำจัดถูกต้อง	การนำไปใช้ประโยชน์	การนำไปกำจัด	Landfill	Compost	Incinerator	อื่นๆ	จำนวน อปท. ที่ไม่มีการให้บริการ	ปริมาณขยะที่เกิดขึ้นใน อปท. พื้นที่ไม่ให้บริการ	ปริมาณขยะที่ถูกนำไปใช้ประโยชน์	ปริมาณขยะที่กำจัดไม่ถูกต้อง	ปริมาณขยะที่ถูกนำไปใช้ประโยชน์ (5)+(9)+(17)	ปริมาณขยะตกค้าง
จ.ลำปาง	(ตัน/วัน)	(แห่ง)	(ตัน/วัน)	(ตัน/วัน)	(ตัน/วัน)	(ตัน/วัน)	(ตัน/วัน)	(ตัน/วัน)	(ตัน/วัน)	(ตัน/วัน)	(ตัน/วัน)	(ตัน/วัน)	(ตัน/วัน)	(ตัน/วัน)	(แห่ง)	(ตัน/วัน)	(ตัน/วัน)	(ตัน/วัน)	(ตัน/วัน)	(ตัน)

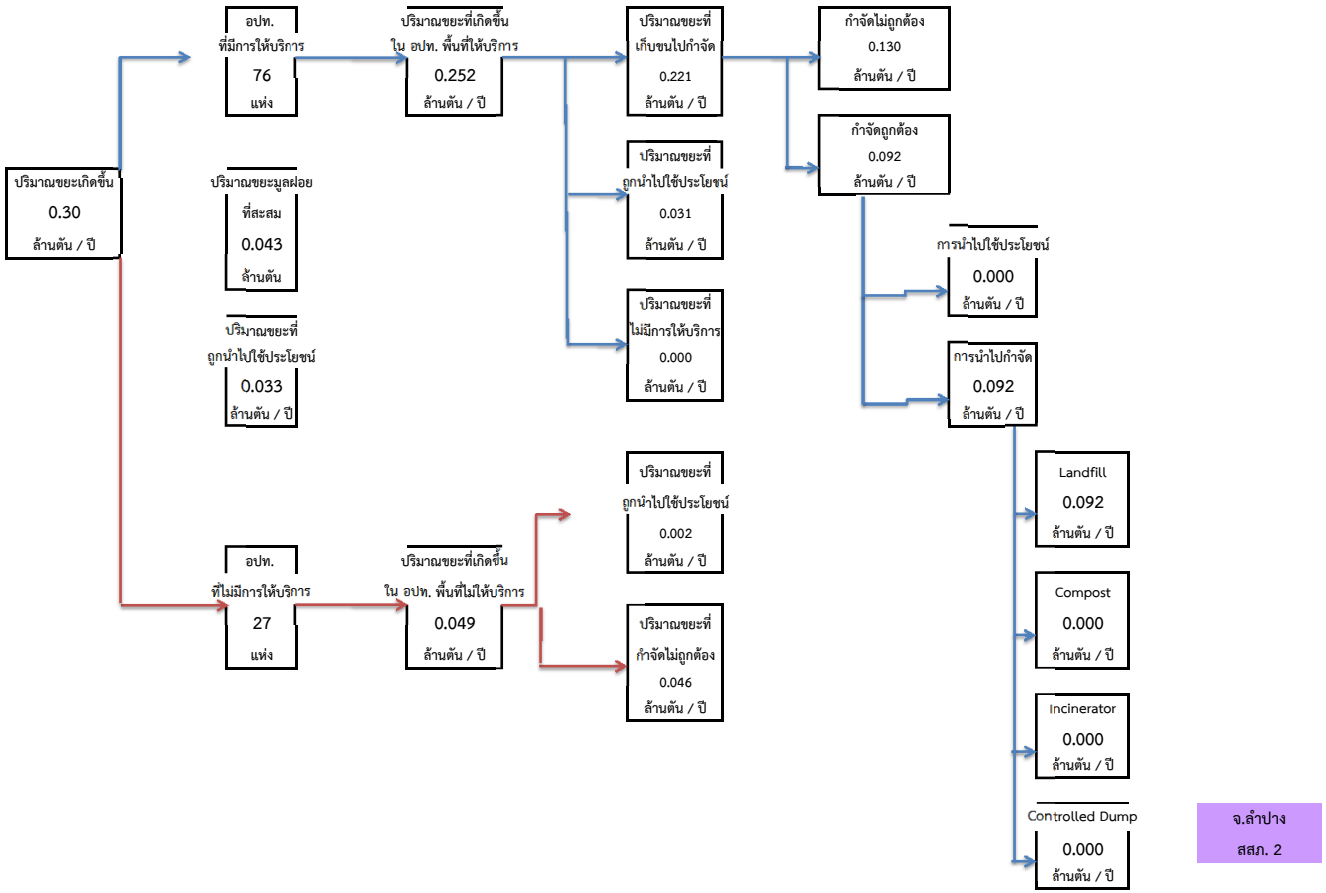

แบบสำรวจที่ 1 ข้อมูลการสำรวจขยะมูลฝอย จ.พะเยา สสภ. 2

	1	2	3	4	5	6	7	8	9	10	11	12	13	14	15	16	17	18	19	20
		พื้นที่ที่มีการให้บริการ													พื้นที่ที่ไม่มีการให้บริการ					
จังหวัด จ.พะเยา	ปริมาณขยะที่เกิดขึ้น (ตัน/วัน)	จำนวน อปท. ที่มีการให้บริการ (แห่ง)	ปริมาณขยะที่เกิดขึ้นใน อปท. พื้นที่ให้บริการ (ตัน/วัน)	ปริมาณขยะที่เก็บขนไปกำจัด (ตัน/วัน)	ปริมาณขยะที่ถูกนำไปใช้ประโยชน์ (ตัน/วัน)	ปริมาณขยะที่ไม่มีการให้บริการ (ตัน/วัน)	ปริมาณขยะที่กำจัดไม่ถูกต้อง (ตัน/วัน)	ปริมาณขยะที่กำจัดถูกต้อง (ตัน/วัน)	การนำไปใช้ประโยชน์ (ตัน/วัน)	การนำไปกำจัด (ตัน/วัน)	Landfill (ตัน/วัน)	Compost (ตัน/วัน)	Incinerator (ตัน/วัน)	อื่นๆ (ตัน/วัน)	จำนวน อปท. ที่ไม่มีการให้บริการ (แห่ง)	ปริมาณขยะที่เกิดขึ้นใน อปท. พื้นที่ไม่ให้บริการ (ตัน/วัน)	ปริมาณขยะที่ถูกนำไปใช้ประโยชน์ (ตัน/วัน)	ปริมาณขยะที่กำจัดไม่ถูกต้อง (ตัน/วัน)	ปริมาณขยะที่ถูกนำไปใช้ประโยชน์ (5)+(9)+(17) (ตัน/วัน)	ปริมาณขยะตกค้าง (ตัน)
ทม.พะเยา	19.92	1	19.92	19.00	0.92			19.00		19.00	19.00								0.92	
ทต.แม่กา	30.98	1	30.98	25.00	5.98		25.00												5.98	2,880.00
ทต.บ้านต๊ำ	7.44														1	7.44	2.97	4.47	2.97	
ทต.แม่ปืม	9.49	1	9.49	8.00	1.49		8.00												1.49	819.00
ทต.บ้านต่อม	12.69	1	12.69	3.46	9.23			3.46		3.46	3.46								9.23	
ทต.ท่าจำปี	4.02														1	4.02	1.60	2.42	1.60	
ทต.บ้านสาง	4.39														1	4.39	1.76	2.63	1.76	
ทต.บ้านใหม่	4.85														1	4.85	1.88	2.97	1.88	
ทต.สันป่าม่วง	3.70														1	3.70	1.48	2.22	1.48	
ทต.ท่าวังทอง	20.52	1	20.52	13.00	7.52			13.00		13.00	13.00								7.52	
อบต.จำป่าหวาย	8.25	1	8.25	6.25	2.00			6.25		6.25	6.25								2.00	
อบต.บ้านตุ่น	4.67														1	4.67	2.33	2.34	2.33	
อบต.แม่นาเรือ	8.11														1	8.11	3.24	4.87	3.24	
อบต.แม่ใส	5.69														1	5.69	2.28	3.41	2.28	
ทม.ดอกคำใต้	17.90	1	17.90	10.00	7.90			10.00		10.00	10.00								7.90	
ทต.บ้านถ้ำ	8.68	1	8.68	8.00	0.68		8.00												0.68	3,870.00
ทต.ห้วยลาน	9.19														1	9.19	3.67	5.52	3.67	
ทต.หนองหล่ม	6.64	1	6.64	5.00	1.64		5.00												1.64	518.40
อบต.คือเวียง	4.12	1	4.12	1.50	2.62			1.50		1.50			1.50						2.62	
อบต.ดงสุวรรณ	4.56														1	4.56	2.06	2.50	2.06	
อบต.ดอกคำใต้	4.09														1	4.09	1.63	2.46	1.63	
อบต.ดอนศรีชุม	2.08														1	2.08	0.93	1.15	0.93	
อบต.บ้านปิน	4.82	1	4.82	3.00	1.82		3.00												1.82	750.00
อบต.ป่าซาง	4.78														1	4.78	2.39	2.39	2.39	
อบต.สันโค้ง	1.68														1	1.68	1.34	0.34	1.34	
ทต.เชียงคำ	7.08	1	7.08	6.00	1.08			6.00		6.00	6.00								1.08	
ทต.เวียง	5.76	1	5.76	4.00	1.76			4.00		4.00	4.00								1.76	
ทต.ฝายกวาง	9.07	1	9.07	9.07	0.00			9.07		9.07	9.07								0.00	
ทต.หย่วน	3.88	1	3.88	2.80	1.08			2.80		2.80	2.80								1.08	
อบต.เจดีย์คำ	5.50	1	5.50	5.00	0.50		5.00												0.50	562.50
อบต.เชียงบาน	6.77	1	6.77	5.00	1.77			5.00		5.00	5.00								1.77	
อบต.ทุ่งผาสุข	3.16														1	3.16	1.26	1.90	1.26	
อบต.น้ำแวน	6.44														1	6.44	3.86	2.58	3.86	
อบต.แม่ลาว	5.89														1	5.89	2.94	2.95	2.94	
อบต.ร่มเย็น	11.07	1	11.07	7.50	3.57			7.50		7.50	7.50								3.57	
อบต.อ่างทอง	7.63														1	7.63	3.05	4.58	3.05	
ทต.เชียงม่วน	9.14	1	9.14	7.00	2.14			7.00		7.00	7.00								2.14	
อบต.บ้านมาง	3.46	1	3.46	3.46	0.00		3.46												0.00	54.00
อบต.สระ	5.66	1	5.66	4.16	1.50		4.16												1.50	135.00
ทต.ดงเจน	8.76	1	8.76	7.00	1.76		7.00												1.76	315.00
อบต.ดงเจน	2.24														1	2.24	1.34	0.90	1.34	
อบต.แม่อิง	1.76														1	1.76	1.05	0.71	1.05	
อบต.ห้วยแก้ว	2.56														1	2.56	1.29	1.27	1.29	
ทต.แม่ใจ	7.22	1	7.22	2.50	4.72			2.50		2.50	2.50								4.72	
ทต.บ้านเหล่า	8.08														1	8.08	4.84	3.24	4.84	

	1	2	3	4	5	6	7	8	9	10	11	12	13	14	15	16	17	18	19	20
		พื้นที่ที่มีการให้บริการ													พื้นที่ที่ไม่มีการให้บริการ					
จังหวัด	ปริมาณขยะที่เกิดขึ้น	จำนวน อปท. ที่มีการให้บริการ	ปริมาณขยะที่เกิดขึ้นใน อปท. พื้นที่ให้บริการ	ปริมาณขยะที่เก็บขนไปกำจัด	ปริมาณขยะที่ถูกนำไปใช้ประโยชน์	ปริมาณขยะที่ไม่มีการให้บริการ	ปริมาณขยะที่กำจัดไม่ถูกต้อง	ปริมาณขยะที่กำจัดถูกต้อง	การนำไปใช้ประโยชน์	การนำไปกำจัด	Landfill	Compost	Incinerator	อื่นๆ	จำนวน อปท. ที่ไม่มีการให้บริการ	ปริมาณขยะที่เกิดขึ้นใน อปท. พื้นที่ไม่ให้บริการ	ปริมาณขยะที่ถูกนำไปใช้ประโยชน์	ปริมาณขยะที่กำจัดไม่ถูกต้อง	ปริมาณขยะที่ถูกนำไปใช้ประโยชน์ (5)+(9)+(17)	ปริมาณขยะตกค้าง
จ.พะเยา	(ตัน/วัน)	(แห่ง)	(ตัน/วัน)	(ตัน/วัน)	(ตัน/วัน)	(ตัน/วัน)	(ตัน/วัน)	(ตัน/วัน)	(ตัน/วัน)	(ตัน/วัน)	(ตัน/วัน)	(ตัน/วัน)	(ตัน/วัน)	(ตัน/วัน)	(แห่ง)	(ตัน/วัน)	(ตัน/วัน)	(ตัน/วัน)	(ตัน/วัน)	(ตัน)
ทต.รวมใจพัฒนา	1.45														1	1.45	0.65	0.80	0.65	
ทต.เจริญราษฎร์	3.37														1	3.37	1.51	1.86	1.51	
ทต.ป่าแฝก	5.28														1	5.28	3.16	2.12	3.16	
ทต.ศรีถ้อย	4.44														1	4.44	2.94	1.50	2.94	
อบต.แม่สุก	5.00														1	5.00	4.00	1.00	4.00	
ทต.ห้วยข้าวก่ำ	9.04	1	9.04	6.00	3.04		6.00												3.04	2,313.30
ทต.เวียงลอ	6.42	1	6.42	2.00	4.42			2.00		2.00			2.00						4.42	
ทต.จุน	9.56	1	9.56	7.06	2.50		7.06												2.50	1,554.00
ทต.หงส์หิน	7.06	1	7.06	6.00	1.06		6.00												1.06	78.00
ทต.ทุ่งรวงทอง	8.00														1	8.00	3.20	4.80	3.20	
อบต.พระธาตุขิงแกง	4.63	1	4.63	3.00	1.63		3.00												1.63	678.24
อบต.ห้วยยางขาม	5.22	1	5.22	5.22	0.00		5.22												0.00	8,640.00
ทต.งิม	7.17	1	7.17	4.50	2.67			4.50		4.50	4.50								2.67	
ทต.ปง	6.31	1	6.31	5.00	1.31		5.00												1.31	4,320.00
ทต.แม่ยม	5.02														1	5.02	2.00	3.02	2.00	
อบต.ขุนควร	8.46														1	8.46	3.80	4.66	3.80	
อบต.ควร	4.96	1	4.96	3.50	1.46		3.50												1.46	435.00
อบต.งิม	5.23	1	5.23	5.23	0.00		5.23												0.00	232.50
อบต.นาปรัง	2.25	1	2.25	1.90	0.35		1.90												0.35	211.50
อบต.ผาช้างน้อย	4.73														1	4.73	2.13	2.60	2.13	
อบต.ออย	6.52	1	6.52	3.50	3.02		3.50												3.02	75.20
ทต.สบบง	7.77	1	7.77	6.00	1.77			6.00		6.00	6.00								1.77	
อบต.เชียงแรง	5.34														1	5.34	2.13	3.21	2.13	
อบต.ทุ่งกล้วย	7.36	1	7.36	7.36	0.00		7.36												0.00	600.00
อบต.ป่าสัก	3.82														1	3.82	1.72	2.10	1.72	
อบต.ภูซาง	5.80														1	5.80	3.77	2.03	3.77	
รวม (ตัน/วัน)	484.60	37	316.89	231.97	84.92	0.00	122.39	109.58	0.00	109.58	106.08	0.00	3.50	0.00	34	167.71	80.19	87.52	165.11	29,041.64
รวม (ตัน/ปี)	176,879.55	37	115,665.73	84,669.05	30,996.68	0.00	44,672.35	39,996.70	0.00	39,996.70	38,719.20	0.00	1,277.50	0.00	34	61,213.82	29,269.02	31,944.80	60,265.70	29,041.64

	1	2	3	4	5	6	7	8	9	10	11	12	13	14	15	16	17	18	19	20
		พื้นที่ที่มีการให้บริการ													พื้นที่ที่ไม่มีการให้บริการ					
จังหวัด จ.พะเยา	ปริมาณขยะที่เกิดขึ้น (ตัน/วัน)	จำนวน อปท. ที่มีการให้บริการ (แห่ง)	ปริมาณขยะที่เกิดขึ้นใน อปท. พื้นที่ให้บริการ (ตัน/วัน)	ปริมาณขยะที่เก็บขนไปกำจัด (ตัน/วัน)	ปริมาณขยะที่ถูกนำไปใช้ประโยชน์ (ตัน/วัน)	ปริมาณขยะที่ไม่มีการให้บริการ (ตัน/วัน)	ปริมาณขยะที่กำจัดไม่ถูกต้อง (ตัน/วัน)	ปริมาณขยะที่กำจัดถูกต้อง (ตัน/วัน)	การนำไปใช้ประโยชน์ (ตัน/วัน)	การนำไปกำจัด (ตัน/วัน)	Landfill (ตัน/วัน)	Compost (ตัน/วัน)	Incinerator (ตัน/วัน)	อื่นๆ (ตัน/วัน)	จำนวน อปท. ที่ไม่มีการให้บริการ (แห่ง)	ปริมาณขยะที่เกิดขึ้นใน อปท. พื้นที่ไม่ให้บริการ (ตัน/วัน)	ปริมาณขยะที่ถูกนำไปใช้ประโยชน์ (ตัน/วัน)	ปริมาณขยะที่กำจัดไม่ถูกต้อง (ตัน/วัน)	ปริมาณขยะที่ถูกนำไปใช้ประโยชน์ (5)+(9)+(17) (ตัน/วัน)	ปริมาณขยะตกค้าง (ตัน)

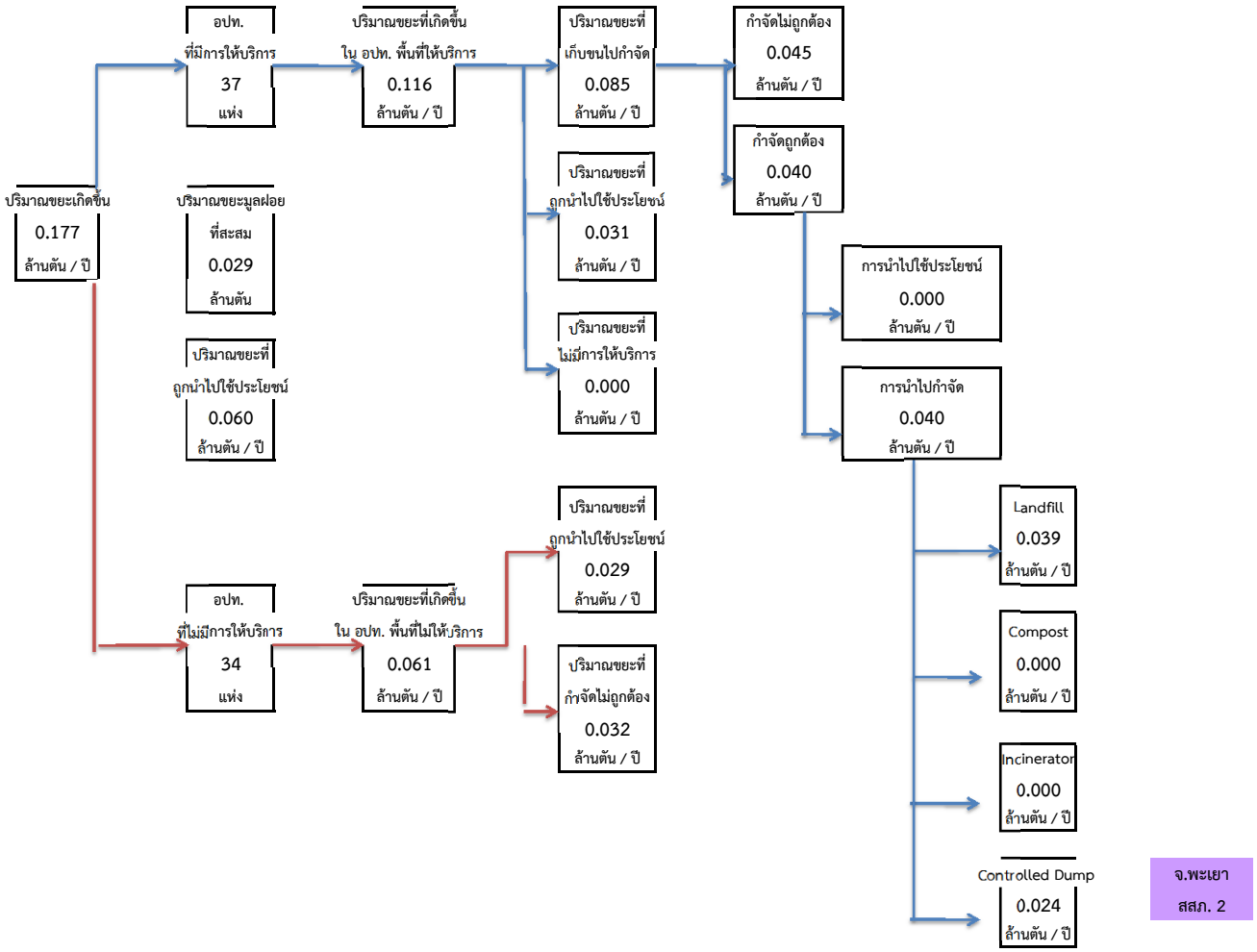

control

เตาเผา

แบบสำรวจที่1 ข้อมูลการสำรวจขยะมูลฝอย จ.แพร่ / สสภ. 2

	1	2	3	4	5	6	7	8	9	10	11	12	13	14	15	16	17	18	19	20
		พื้นที่ที่มีการให้บริการ													พื้นที่ที่ไม่มีการให้บริการ					
จังหวัด	ปริมาณขยะที่เกิดขึ้น 2559	จำนวน อปท. ที่มีการให้บริการ	ปริมาณขยะที่เกิดขึ้นใน อปท. พื้นที่ให้บริการ	ปริมาณขยะที่เก็บขนไปกำจัด	ปริมาณขยะที่ถูกนำไปใช้ประโยชน์	ปริมาณขยะที่ไม่มีการให้บริการ	ปริมาณขยะที่กำจัดไม่ถูกต้อง	ปริมาณขยะที่กำจัดถูกต้อง	การนำไปใช้ประโยชน์	การนำไปกำจัด	Landfill	Compost	Incinerator	อื่นๆ	จำนวน อปท. ที่ไม่มีการให้บริการ	ปริมาณขยะที่เกิดขึ้นใน อปท. พื้นที่ไม่ให้บริการ	ปริมาณขยะที่ถูกนำไปใช้ประโยชน์	ปริมาณขยะที่กำจัดไม่ถูกต้อง	ปริมาณขยะที่ถูกนำไปใช้ประโยชน์ (5)+(9)+(17)	ปริมาณขยะตกค้าง
จ.แพร่	(ตัน/วัน)	(แห่ง)	(ตัน/วัน)	(ตัน/วัน)	(ตัน/วัน)	(ตัน/วัน)	(ตัน/วัน)	(ตัน/วัน)	(ตัน/วัน)	(ตัน/วัน)	(ตัน/วัน)	(ตัน/วัน)	(ตัน/วัน)	(ตัน/วัน)	(แห่ง)	(ตัน/วัน)	(ตัน/วัน)	(ตัน/วัน)	(ตัน/วัน)	(ตัน)
ทม.แพร่	21.56	1	21.56	21.56	0.00		21.56												0.00	
ทต.แม่คำมี	7.58	1	7.58	2.50	5.08			2.50		2.50	2.50								5.08	
ทต.ป่าแมต	12.56	1	12.56	8.00	4.56		8.00												4.56	4,500.00
ทต.เวียงต้า	6.68	1	6.68	6.60	0.08		6.60												0.08	
ทต.ช่อแฮ	9.27	1	9.27	5.00	4.27		5.00												4.27	
ทต.ทุ่งโฮ้ง	6.34	1	6.34	6.00	0.34		6.00												0.34	
ทต.แม่หล่าย	4.63	1	4.63	3.50	1.13		3.50												1.13	
ทต.สวนเขื่อน	5.44	1	5.44	5.44	0.00		5.44												0.00	
ทต.วังหงส์	3.39	1	3.39	1.30	2.09		1.30												2.09	120.00
ทต.บ้านถิ่น	6.27	1	6.27	3.00	3.27		3.00												3.27	
ทต.ทุ่งกวาว	6.06	1	6.06	3.17	2.89		3.17												2.89	
อบต.กาญจนา	4.16	1	4.16	4.16	0.00		4.16												0.00	
อบต.ท่าข้าม	2.12	1	2.12	0.57	1.55		0.57												1.55	
อบต.นาจักร	6.26	1	6.26	6.00	0.26		6.00												0.26	
อบต.ป่าแดง	2.49	1	2.49	2.49	0.00		2.49												0.00	108.00
อบต.แม่ยม	1.87	1	1.87	1.00	0.87		1.00												0.87	
อบต.ร่องฟอง	4.98	1	4.98	3.95	1.03		3.95												1.03	72.00
อบต.วังธง	2.33	1	2.33	2.33	0.00		2.33												0.00	
อบต.ห้วยม้า	6.05	1	6.05	1.00	5.05		1.00												5.05	89.10
อบต.เหมืองหม้อ	8.46	1	8.46	5.00	3.46		5.00												3.46	
ทต.เด่นชัย	12.19	1	12.19	10.00	2.19		10.00												2.19	
ทต.แม่จั๊ว	4.04	1	4.04	3.00	1.04		3.00												1.04	
ทต.ปงป่าหวาย	4.82	1	4.82	2.00	2.82		2.00												2.82	
อบต.เด่นชัย	1.82	1	1.82	1.38	0.44		1.38												0.44	
อบต.ไทรย้อย	2.15	1	2.15	2.00	0.15			2.00		2.00	2.00								0.15	
อบต.แม่จั๊วะ	2.15	1	2.15	2.00	0.15			2.00		2.00	2.00								0.15	
อบต.ห้วยไร่	4.79				0.00										1	4.79	0.00	4.79	0.00	
ทต.ร้องกวาง	14.92	1	14.92	6.50	8.42			6.50		6.50	6.50								8.42	
ทต.บ้านเวียง	7.56	1	7.56	7.20	0.36		7.20												0.36	89.10
อบต.น้ำเลา	4.91	1	4.91	4.91	0.00		4.91												0.00	
อบต.ไผ่โทน	3.69				0.00										1	3.69	0.20	3.49	0.20	
อบต.แม่ทราย	3.94	1	3.94	3.94	0.00		3.94												0.00	1,440.00
อบต.แม่ยางตาล	4.40	1	4.40	4.00	0.40		4.00												0.40	150.00
อบต.แม่ยางร้อง	3.50	1	3.50	3.20	0.30		3.20												0.30	
อบต.แม่ยางฮ่อ	2.78	1	2.78	2.50	0.28		2.50												0.28	1,080.00
อบต.ร้องกวาง	2.91	1	2.91	1.77	1.14		1.77												1.14	
อบต.ห้วยโรง	2.78				0.00		0.00								1	2.78	0.20	2.58	0.20	
ทต.บ้านปิน	2.47	1	2.47	1.90	0.57		1.90												0.57	225.00
ทต.ห้วยอ้อ	5.30	1	5.30	3.50	1.80		3.50												1.80	36.00
ทต.แม่ปาน	3.10	1	3.10	3.10	0.00		3.10												0.00	240.00
ทต.แม่ลานนา	6.77	1	6.77	6.00	0.77		6.00												0.77	4.50
อบต.ต้าผามอก	4.27	1	4.27	2.50	1.77		2.50												1.77	1,620.00
อบต.ทุ่งแล้ง	6.76	1	6.76	5.00	1.76		5.00												1.76	240.00
อบต.บ่อเหล็กลอง	3.76	1	3.76	3.50	0.26		3.50												0.26	

	1	2	3	4	5	6	7	8	9	10	11	12	13	14	15	16	17	18	19	20
		พื้นที่ที่มีการให้บริการ													พื้นที่ที่ไม่มีการให้บริการ					
จังหวัด	ปริมาณขยะที่เกิดขึ้น 2559	จำนวน อปท. ที่มีการให้บริการ	ปริมาณขยะที่เกิดขึ้นใน อปท. พื้นที่ให้บริการ	ปริมาณขยะที่เก็บขนไปกำจัด	ปริมาณขยะที่ถูกนำไปใช้ประโยชน์	ปริมาณขยะที่ไม่มีการให้บริการ	ปริมาณขยะที่กำจัดไม่ถูกต้อง	ปริมาณขยะที่กำจัดถูกต้อง	การนำไปใช้ประโยชน์	การนำไปกำจัด	Landfill	Compost	Incinerator	อื่นๆ	จำนวน อปท. ที่ไม่มีการให้บริการ	ปริมาณขยะที่เกิดขึ้นใน อปท. พื้นที่ไม่ให้บริการ	ปริมาณขยะที่ถูกนำไปใช้ประโยชน์	ปริมาณขยะที่กำจัดไม่ถูกต้อง	ปริมาณขยะที่ถูกนำไปใช้ประโยชน์ (5)+(9)+(17)	ปริมาณขยะตกค้าง
จ.แพร่	(ตัน/วัน)	(แห่ง)	(ตัน/วัน)	(ตัน/วัน)	(ตัน/วัน)	(ตัน/วัน)	(ตัน/วัน)	(ตัน/วัน)	(ตัน/วัน)	(ตัน/วัน)	(ตัน/วัน)	(ตัน/วัน)	(ตัน/วัน)	(ตัน/วัน)	(แห่ง)	(ตัน/วัน)	(ตัน/วัน)	(ตัน/วัน)	(ตัน/วัน)	(ตัน)
อบต.บ้านปิน	4.85	1	4.85	4.15	0.70		4.15												0.70	455.10
อบต.ปากกาง	4.24	1	4.24	4.24	0.00		4.24												0.00	7,020.00
อบต.หัวทุ่ง	5.28	1	5.28	5.28	0.00		5.28												0.00	
ทต.วังชิ้น	3.15	1	3.15	2.00	1.15		2.00												1.15	540.00
อบต.นาพูน	6.90	1	6.90	6.70	0.20		6.70												0.20	157.50
อบต.ป่าสัก	5.03	1	5.03	4.50	0.53		4.50												0.53	450.00
อบต.แม่เกิ๋ง	4.25	1	4.25	4.25	0.00		4.25												0.00	25.50
อบต.แม่ป้าก	4.72				0.00		0.00								1	4.72	0.15	4.57	0.15	
อบต.แม่พุง	7.61				0.00		0.00								1	7.61	0.00	7.61	0.00	
อบต.วังชิ้น	5.41	1	5.41	4.50	0.91		4.50												0.91	450.00
อบต.สรอย	5.79				0.00		0.00								1	5.79	1.50	4.29	1.50	
ทต.สอง	2.96	1	2.96	1.96	1.00		1.96												1.00	
ทต.ห้วยหม้าย	8.42	1	8.42	7.56	0.86		7.56												0.86	37.80
อบต.แดนชุมพล	2.36	1	2.36	0.50	1.86		0.50												1.86	
อบต.เตาปูน	7.54	1	7.54	7.00	0.54		7.00												0.54	
อบต.ทุ่งน้าว	3.17	1	3.17	3.17	0.00		3.17												0.00	
อบต.บ้านกลาง	3.65	1	3.65	2.00	1.65		2.00												1.65	
อบต.บ้านหนุน	4.64	1	4.64	4.00	0.64		4.00												0.64	108.00
อบต.สะเอียบ	5.11				0.00		0.00								1	5.11	1.00	4.11	1.00	
อบต.หัวเมือง	5.96	1	5.96	4.00	1.96		4.00												1.96	720.00
ทต.สูงเม่น	4.29	1	4.29	3.50	0.79		3.50												0.79	
อบต.ดอนมูล	6.61	1	6.61	6.00	0.61		6.00												0.61	
อบต.น้ำชำ	9.28	1	9.28	9.00	0.28		9.00												0.28	
อบต.บ้านกวาง	2.91	1	2.91	2.91	0.00		2.91												0.00	750.00
อบต.บ้านกาศ	2.83	1	2.83	1.00	1.83		1.00												1.83	
อบต.บ้านปง	4.31	1	4.31	4.31	0.00			4.31		4.31	4.31								0.00	
อบต.บ้านเหล่า	4.90	1	4.90	4.40	0.50		4.40												0.50	
อบต.พระหลวง	3.62	1	3.62	3.00	0.62		3.00												0.62	
อบต.ร่องกาศ	6.60	1	6.60	6.60	0.00		6.60												0.00	
อบต.เวียงทอง	10.04	1	10.04	9.50	0.54		9.50												0.54	735.00
อบต.สบสาย	3.36	1	3.36	2.36	1.00			2.36		2.36	2.36								1.00	
อบต.สูงเม่น	3.27	1	3.27	2.50	0.77			2.50		2.50	2.50								0.77	
อบต.หัวฝาย	9.02	1	9.02	8.00	1.02		8.00												1.02	
ทต.หนองม่วงไข่	4.69	1	4.69	3.00	1.69		3.00												1.69	
อบต.ตำหนักธรรม	3.05	1	3.05	2.50	0.55	0.00	2.50									0.00	0.00	0.00	0.55	240.00
อบต.ทุ่งแค้ว	1.96	1	1.96	1.50	0.46		1.50												0.46	1,125.00
อบต.น้ำรัด	3.08	1	3.08	1.00	2.08		1.00												2.08	180.00
อบต.แม่คำมี	1.93	1	1.93	1.93	0.00		1.93												0.00	
อบต.วังหลวง	2.23	1	2.23	1.70	0.53		1.70												0.53	135.00
รวม (ตัน/วัน)	433.30	76	398.82	312.99	85.83	0.00	290.82	22.17	0.00	22.17	22.17	0.00	0.00	0.00	7.00	34.48	3.05	31.43	88.88	23,142.60
รวม (ตัน/ปี)	158,156.21	76	145,570.38	114,241.35	31,329.03	0.00	106,149.30	8,092.05	0.00	8,092.05	8,092.05	0.00	0.00	0.00	7.00	12,585.83	1,113.25	11,472.58	32,442.28	23,142.60

	1	2	3	4	5	6	7	8	9	10	11	12	13	14	15	16	17	18	19	20
		พื้นที่ที่มีการให้บริการ													พื้นที่ที่ไม่มีการให้บริการ					
จังหวัด	ปริมาณขยะที่เกิดขึ้น 2559	จำนวน อปท. ที่มีการให้บริการ	ปริมาณขยะที่เกิดขึ้นใน อปท. พื้นที่ให้บริการ	ปริมาณขยะที่เก็บขนไปกำจัด	ปริมาณขยะที่ถูกนำไปใช้ประโยชน์	ปริมาณขยะที่ไม่มีการให้บริการ	ปริมาณขยะที่กำจัดไม่ถูกต้อง	ปริมาณขยะที่กำจัดถูกต้อง	การนำไปใช้ประโยชน์	การนำไปกำจัด	Landfill	Compost	Incinerator	อื่นๆ	จำนวน อปท. ที่ไม่มีการให้บริการ	ปริมาณขยะที่เกิดขึ้นใน อปท. พื้นที่ไม่ให้บริการ	ปริมาณขยะที่ถูกนำไปใช้ประโยชน์	ปริมาณขยะที่กำจัดไม่ถูกต้อง	ปริมาณขยะที่ถูกนำไปใช้ประโยชน์ (5)+(9)+(17)	ปริมาณขยะตกค้าง
จ.แพร่	(ตัน/วัน)	(แห่ง)	(ตัน/วัน)	(ตัน/วัน)	(ตัน/วัน)	(ตัน/วัน)	(ตัน/วัน)	(ตัน/วัน)	(ตัน/วัน)	(ตัน/วัน)	(ตัน/วัน)	(ตัน/วัน)	(ตัน/วัน)	(ตัน/วัน)	(แห่ง)	(ตัน/วัน)	(ตัน/วัน)	(ตัน/วัน)	(ตัน/วัน)	(ตัน)

หมายเหตุ Controlled Dump น้อยกว่า 50 ตัน/วัน รวมอยู่ใน Landfill

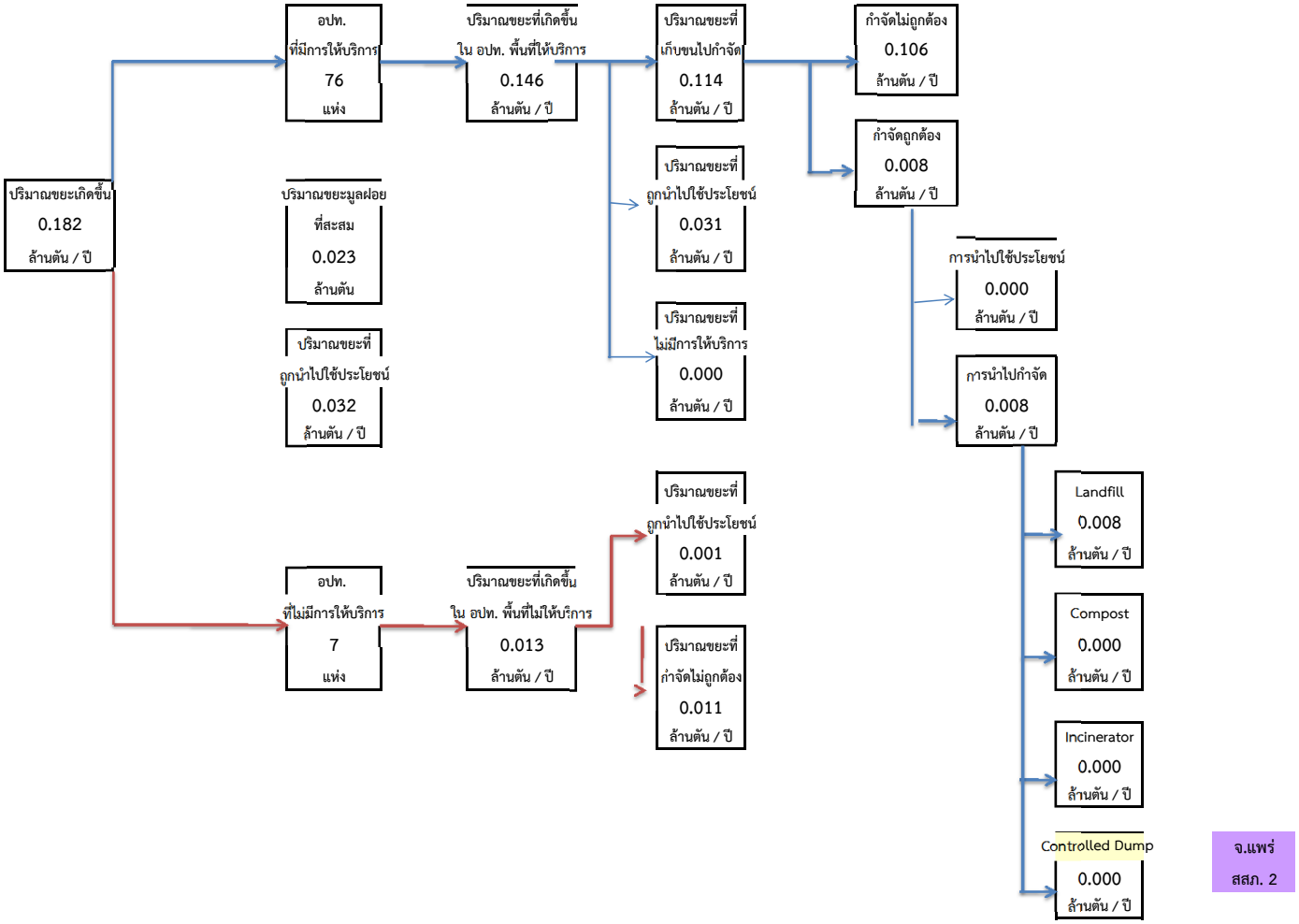

แบบสำรวจที่ 1 ข้อมูลปริมาณขยะมูลฝอย จังหวัดสุโขทัย จำแนกตามรายองค์กรปกครองส่วนท้องถิ่น

	1	2	3	4	5	6	7	8	9	10	11	12	13	14	15	16	17	18	19	20
		พื้นที่ที่มีการให้บริการ													พื้นที่ที่ไม่มีการให้บริการ					
จังหวัด	ปริมาณขยะที่เกิดขึ้น	จำนวน อปท. ที่มีการให้บริการ	ปริมาณขยะที่เกิดขึ้นใน อปท. พื้นที่ให้บริการ	ปริมาณขยะที่เก็บขนไปกำจัด	ปริมาณขยะที่ถูกนำไปใช้ประโยชน์	ปริมาณขยะที่ไม่มีการให้บริการ	ปริมาณขยะที่กำจัดไม่ถูกต้อง	ปริมาณขยะที่กำจัดถูกต้อง	การนำไปใช้ประโยชน์	การนำไปกำจัด	Landfill	Compost	Incinerator	อื่นๆ	จำนวน อปท. ที่ไม่มีการให้บริการ	ปริมาณขยะที่เกิดขึ้นใน อปท. พื้นที่ไม่ให้บริการ	ปริมาณขยะที่ถูกนำไปใช้ประโยชน์	ปริมาณขยะที่กำจัดไม่ถูกต้อง	ปริมาณขยะที่ถูกนำไปใช้ประโยชน์ (5)+(9)+(17)	ปริมาณขยะตกค้าง
จ.สุโขทัย	(ตัน/วัน)	(แห่ง)	(ตัน/วัน)	(ตัน/วัน)	(ตัน/วัน)	(ตัน/วัน)	(ตัน/วัน)	(ตัน/วัน)	(ตัน/วัน)	(ตัน/วัน)	(ตัน/วัน)	(ตัน/วัน)	(ตัน/วัน)	(ตัน/วัน)	(แห่ง)	(ตัน/วัน)	(ตัน/วัน)	(ตัน/วัน)	(ตัน/วัน)	(ตัน)
ทม.สุโขทัยธานี	17.63	1	17.63	17.00	0.63	0.00		17.00	2.55	14.45	10.63	3.83							3.18	
ทต.บ้านสวน	7.58	1	7.58	3.75	3.83	0.00		3.75	0.56	3.19	2.34	0.84							4.39	
ทต.เมืองเก่า	4.56	1	4.56	3.64	0.92	0.00		3.64	0.55	3.09	2.28	0.82							1.46	
ทต.บ้านกล้วย	17.13	1	17.13	11.60	5.53	0.00		11.60	1.74	9.86	7.25	2.61							7.27	
อบต.ตาลเตี้ย	3.95	1	3.95	1.98	1.98	0.00		1.98	0.30	1.68	1.23	0.44							2.27	
อบต.บ้านสวน	8.38	1	8.38	2.02	6.36	0.00		2.02	0.30	1.72	1.26	0.45							6.67	
อบต.บ้านหลุม	8.19	1	8.19	6.00	2.19	0.00		6.00	0.90	5.10	3.75	1.35							3.09	
อบต.ปากแคว	8.67	1	8.67	5.00	3.67	0.00		5.00	0.75	4.25	3.13	1.13							4.42	
อบต.ปากพระ	3.40														1	3.40	2.55	0.85	2.55	
อบต.เมืองเก่า	9.28	1	9.28	1.66	7.62	0.00		1.66	0.25	1.41	1.04	0.37							7.87	
อบต.ยางซ้าย	8.92	1	8.92	2.29	6.63	0.00		2.29	0.34	1.95	1.43	0.52							6.97	
อบต.วังทองแดง	4.73														1	4.73	3.55	1.18	3.55	
ทม.สวรรคโลก	19.50	1	19.50	10.00	9.50	0.00		10.00	3.50	6.50	5.50	1.00							13.00	
ทต.ในเมือง	8.14	1	8.14	3.00	5.14	0.00		3.00	1.05	1.95	1.65	0.30							6.19	
ทต.ป่ากุมเกาะ	8.11	1	8.11	6.00	2.11	0.00	6.00												2.11	
ทต.คลองยาง	6.78	1	6.78	2.46	4.32	0.00		2.46	0.86	1.60	1.35	0.25							5.18	
ทต.เมืองบางขลัง	4.94														1	4.94	3.71	1.24	3.71	
อบต.คลองกระจง	4.43	1	4.43	2.18	2.25	0.00		2.18	0.76	1.42	1.20	0.22							3.01	
อบต.ท่าทอง	3.23	1	3.23	1.67	1.56	0.00		1.67	0.58	1.09	0.92	0.17							2.15	
อบต.นาทุ่ง	4.76	1	4.76	2.40	2.36	0.00		2.40	0.84	1.56	1.32	0.24							3.20	
อบต.ปากน้ำ	6.25	1	6.25	2.62	3.63	0.00		2.62	0.92	1.70	1.44	0.26							4.54	
อบต.เมืองบางยม	2.48	1	2.48	1.84	0.64	0.00		1.84	0.64	1.20	1.01	0.18							1.29	
อบต.ย่านยาว	7.61	1	7.61	2.89	4.72	0.00		2.89	1.01	1.88	1.59	0.29							5.73	
อบต.วังไม้ขอน	2.96	1	2.96	0.81	2.15	0.00		0.81	0.28	0.53	0.45	0.08							2.43	
อบต.หนองกลับ	5.37	1	5.37	1.73	3.64	0.00		1.73	0.61	1.12	0.95	0.17							4.24	
ทต.กงไกรลาศ	4.34	1	4.34	4.00	0.34	0.00	4.00												0.34	15.00
อบต.กกแรต	4.78														1	4.78	3.58	1.19	3.58	
อบต.กง	5.29														1	5.29	3.96	1.32	3.96	
อบต.ไกรกลาง	3.54														1	3.54	2.66	0.89	2.66	
อบต.ไกรนอก	4.05	1	4.05	3.00	1.05	0.00		3.00	0.45	2.55	1.88	0.68							1.50	
อบต.ไกรใน	7.40														1	7.40	5.55	1.85	5.55	
อบต.ดงเดือย	5.87														1	5.87	4.40	1.47	4.40	
อบต.ท่าฉนวน	9.17	1	9.17	1.40	7.77	0.00		1.40	0.21	1.19	0.88	0.32							7.98	
อบต.บ้านใหม่สุขเกษม	4.31														1	4.31	3.23	1.08	3.23	
อบต.ป่าแฝก	5.53	1	5.53	5.53	0.00	0.00		5.53	0.83	4.70	3.46	1.24							0.83	
อบต.หนองตูม	5.14	1	5.14	2.00	3.14	0.00		2.00	0.30	1.70	1.25	0.45							3.44	
ทต.ทุ่งหลวง	7.53	1	7.53	2.76	4.77	0.00		2.76	0.41	2.35	1.73	0.62							5.19	
ทต.บ้านโตนด	3.24	1	3.24	2.87	0.37	0.00		2.87	0.43	2.44	1.79	0.65							0.80	
อบต.โตนด	5.71														1	5.71	4.28	1.43	4.28	
อบต.ทุ่งยางเมือง	1.97														1	1.97	1.47	0.49	1.47	
อบต.นาเชิงคีรี	5.44														1	5.44	4.08	1.36	4.08	

	1	2	3	4	5	6	7	8	9	10	11	12	13	14	15	16	17	18	19	20
		พื้นที่ที่มีการให้บริการ													พื้นที่ที่ไม่มีการให้บริการ					
จังหวัด	ปริมาณขยะที่เกิดขึ้น	จำนวน อปท. ที่มีการให้บริการ	ปริมาณขยะที่เกิดขึ้นใน อปท. พื้นที่ให้บริการ	ปริมาณขยะที่เก็บขนไปกำจัด	ปริมาณขยะที่ถูกนำไปใช้ประโยชน์	ปริมาณขยะที่ไม่มีการให้บริการ	ปริมาณขยะที่กำจัดไม่ถูกต้อง	ปริมาณขยะที่กำจัดถูกต้อง	การนำไปใช้ประโยชน์	การนำไปกำจัด	Landfill	Compost	Incinerator	อื่นๆ	จำนวน อปท. ที่ไม่มีการให้บริการ	ปริมาณขยะที่เกิดขึ้นใน อปท. พื้นที่ไม่ให้บริการ	ปริมาณขยะที่ถูกนำไปใช้ประโยชน์	ปริมาณขยะที่กำจัดไม่ถูกต้อง	ปริมาณขยะที่ถูกนำไปใช้ประโยชน์ (5)+(9)+(17)	ปริมาณขยะตกค้าง
จ.สุโขทัย	(ตัน/วัน)	(แห่ง)	(ตัน/วัน)	(ตัน/วัน)	(ตัน/วัน)	(ตัน/วัน)	(ตัน/วัน)	(ตัน/วัน)	(ตัน/วัน)	(ตัน/วัน)	(ตัน/วัน)	(ตัน/วัน)	(ตัน/วัน)	(ตัน/วัน)	(แห่ง)	(ตัน/วัน)	(ตัน/วัน)	(ตัน/วัน)	(ตัน/วัน)	(ตัน)
อบต.บ้านน้ำพุ	4.65														1	4.65	3.49	1.16	3.49	
อบต.บ้านป้อม	4.32														1	4.32	3.24	1.08	3.24	
อบต.ศรีคีรีมาศ	4.86														1	4.86	3.64	1.21	3.64	
อบต.สามพวง	4.68														1	4.68	3.51	1.17	3.51	
อบต.หนองกระดิ่ง	3.10	1	3.10	3.10	0.00	0.00		3.10	0.47	2.64	1.94	0.70							0.47	
อบต.หนองจิก	7.44														1	7.44	5.58	1.86	5.58	
ทต.ทุ่งเสลี่ยม	7.89	1	7.89	5.00	2.89	0.00		5.00	1.75	3.25	2.75	0.50							4.64	
ทต.เขาแก้วศรีสมบูรณ์	8.07	1	8.07	8.00	0.07	0.00	8.00												0.07	45.00
ทต.กลางดง	12.40	1	12.40	6.00	6.40	0.00	6.00												6.40	2,700.00
อบต.ทุ่งเสลี่ยม	5.96	1	5.96	1.98	3.98	0.00		1.98	0.69	1.29	1.09	0.20							4.67	
อบต.ไทยชนะศึก	7.46	1	7.46	4.00	3.46		4.00												3.46	15.00
อบต.บ้านใหม่ไชยมงค	6.69	1	6.69	1.79	4.90	0.00		1.79	0.63	1.16	0.98	0.18							5.53	
ทต.ลานหอย	3.87	1	3.87	2.00	1.87	0.00		2.00	0.30	1.70	1.25	0.45							2.17	
ทต.ตลิ่งชัน	10.11	1	10.11	3.48	6.63	0.00		3.48	0.52	2.96	2.18	0.78							7.15	
อบต.บ้านด่าน	5.34														1	5.34	4.01	1.34	4.01	
อบต.ลานหอย	3.74														1	3.74	2.80	0.93	2.80	
อบต.วังตะคร้อ	5.28	1	5.28	2.00	3.28	0.00		2.00	0.30	1.70	1.25	0.45							3.58	
อบต.วังน้ำขาว	8.40														1	8.40	6.30	2.10	6.30	
อบต.วังลึก	3.68														1	3.68	2.76	0.92	2.76	
อบต.หนองหญ้าปล้อง	4.72														1	4.72	3.54	1.18	3.54	
ทต.ศรีนคร	3.31	1	3.31	3.31	0.00	0.00	3.31												0.00	10,819.20
อบต.คลองมะพลับ	5.51				0.00										1	5.51	4.13	1.38	4.13	
อบต.นครเดิฐ	4.98	1	4.98	0.90	4.08	0.00		0.90	0.32	0.59	0.50	0.09							4.40	
อบต.น้ำขุม	4.98														1	4.98	3.73	1.24	3.73	
อบต.ศรีนคร	2.83														1	2.83	2.13	0.71	2.13	
อบต.หนองบัว	2.78														1	2.78	2.09	0.70	2.09	
ทม.ศรีสัชนาลัย	17.91	1	17.91	11.00	6.91	0.00	11.00												6.91	10,560.00
ทต.หาดเสี้ยว	6.98	1	6.98	6.00	0.98	0.00	6.00												0.98	45.00
อบต.ดงคู่	5.28														1	5.28	3.96	1.32	3.96	
อบต.บ้านแก่ง	9.24														1	9.24	6.93	2.31	6.93	
อบต.บ้านตึก	9.40	1	9.40	6.00	3.40	0.00	6.00												3.40	60.00
อบต.ป่างิ้ว	6.31	1	6.31	6.00	0.31	0.00	6.00												0.31	15.00
อบต.แม่สำ	6.86														1	6.86	5.15	1.72	5.15	
อบต.แม่สิน	12.19														1	12.19	9.14	3.05	9.14	
อบต.สารจิตร	8.98	1	8.98	5.00	3.98	0.00		5.00	1.75	3.25	2.75	0.50							5.73	
อบต.หนองอ้อ	6.50	1	6.50	2.95	3.55	0.00		2.95	0.05	2.90			2.90						3.60	
ทต.ศรีสำโรง	7.93	1	7.93	6.27	1.66	0.00		6.27	2.19	4.08	3.45	0.63							3.85	
อบต.เกาะตาเลี้ยง	6.53	1	6.53	1.79	4.74	0.00		1.79	0.63	1.16	0.98	0.18							5.36	
อบต.ทับผึ้ง	7.84	1	7.84	2.50	5.34	0.00		2.50	0.38	2.13	1.56	0.56							5.71	
อบต.นาขุนไกร	6.45														1	6.45	4.84	1.61	4.84	
อบต.บ้านซ่าน	3.66	1	3.66	0.59	3.07	0.00		0.59	0.21	0.38	0.32	0.06							3.28	
อบต.บ้านนา	2.36	1	2.36	0.59	1.77	0.00		0.59	0.21	0.38	0.32	0.06							1.97	

	1	2	3	4	5	6	7	8	9	10	11	12	13	14	15	16	17	18	19	20
		พื้นที่ที่มีการให้บริการ													พื้นที่ที่ไม่มีการให้บริการ					
จังหวัด	ปริมาณขยะที่เกิดขึ้น	จำนวน อปท. ที่มีการให้บริการ	ปริมาณขยะที่เกิดขึ้นใน อปท. พื้นที่ให้บริการ	ปริมาณขยะที่เก็บขนไปกำจัด	ปริมาณขยะที่ถูกนำไปใช้ประโยชน์	ปริมาณขยะที่ไม่มีการให้บริการ	ปริมาณขยะที่กำจัดไม่ถูกต้อง	ปริมาณขยะที่กำจัดถูกต้อง	การนำไปใช้ประโยชน์	การนำไปกำจัด	Landfill	Compost	Incinerator	อื่นๆ	จำนวน อปท. ที่ไม่มีการให้บริการ	ปริมาณขยะที่เกิดขึ้นใน อปท. พื้นที่ไม่ให้บริการ	ปริมาณขยะที่ถูกนำไปใช้ประโยชน์	ปริมาณขยะที่กำจัดไม่ถูกต้อง	ปริมาณขยะที่ถูกนำไปใช้ประโยชน์ (5)+(9)+(17)	ปริมาณขยะตกค้าง
จ.สุโขทัย	(ตัน/วัน)	(แห่ง)	(ตัน/วัน)	(ตัน/วัน)	(ตัน/วัน)	(ตัน/วัน)	(ตัน/วัน)	(ตัน/วัน)	(ตัน/วัน)	(ตัน/วัน)	(ตัน/วัน)	(ตัน/วัน)	(ตัน/วัน)	(ตัน/วัน)	(แห่ง)	(ตัน/วัน)	(ตัน/วัน)	(ตัน/วัน)	(ตัน/วัน)	(ตัน)
อบต.บ้านไร่	4.81	1	4.81	1.42	3.39	0.00		1.42	0.50	0.92	0.78	0.14							3.89	
อบต.ราวต้นจันทร์	3.77														1	3.77	2.83	0.94	2.83	
อบต.วังทอง	3.74														1	3.74	2.81	0.94	2.81	
อบต.วังลึก	5.29	1	5.29	4.47	0.83	0.00		4.47	1.56	2.90	2.46	0.45							2.39	
อบต.วังใหญ่	3.37														1	3.37	2.52	0.84	2.52	
อบต.วัดเกาะ	4.37	1	4.37	2.30	2.07	0.00		2.30	0.81	1.50	1.27	0.23							2.87	
อบต.สามเรือน	5.75	1	5.75	2.29	3.46	0.00		2.29	0.80	1.49	1.26	0.23							4.27	
รวม (ตัน/วัน)	572.87	56	396.65	214.83	181.83	0.00	60.31	154.52	35.98	118.53	89.78	25.85	2.90	0.00	34	176.22	132.16	44.05	349.972	24,274.20
รวม (ตัน/ปี)	209,097.59	56	144,778.89	78,411.59	66,367.30	0.00	22,012.78	56,398.81	13,133.62	43,265.19	32,769.89	9,436.80	1,058.50	0.00	34	64,318.70	48,239.03	16,079.68	127,739.95	24,274.20
	572.87		396.65	214.83				154.52		118.53						176.22		44.06	349.97	

	1	2	3	4	5	6	7	8	9	10	11	12	13	14	15	16	17	18	19	20
		พื้นที่ที่มีการให้บริการ													พื้นที่ที่ไม่มีการให้บริการ					
จังหวัด	ปริมาณขยะที่เกิดขึ้น	จำนวน อปท. ที่มีการให้บริการ	ปริมาณขยะที่เกิดขึ้นใน อปท. พื้นที่ให้บริการ	ปริมาณขยะที่เก็บขนไปกำจัด	ปริมาณขยะที่ถูกนำไปใช้ประโยชน์	ปริมาณขยะที่ไม่มีการให้บริการ	ปริมาณขยะที่กำจัดไม่ถูกต้อง	ปริมาณขยะที่กำจัดถูกต้อง	การนำไปใช้ประโยชน์	การนำไปกำจัด	Landfill	Compost	Incinerator	อื่นๆ	จำนวน อปท. ที่ไม่มีการให้บริการ	ปริมาณขยะที่เกิดขึ้นใน อปท. พื้นที่ไม่ให้บริการ	ปริมาณขยะที่ถูกนำไปใช้ประโยชน์	ปริมาณขยะที่กำจัดไม่ถูกต้อง	ปริมาณขยะที่ถูกนำไปใช้ประโยชน์ (5)+(9)+(17)	ปริมาณขยะตกค้าง
จ.สุโขทัย	(ตัน/วัน)	(แห่ง)	(ตัน/วัน)	(ตัน/วัน)	(ตัน/วัน)	(ตัน/วัน)	(ตัน/วัน)	(ตัน/วัน)	(ตัน/วัน)	(ตัน/วัน)	(ตัน/วัน)	(ตัน/วัน)	(ตัน/วัน)	(ตัน/วัน)	(แห่ง)	(ตัน/วัน)	(ตัน/วัน)	(ตัน/วัน)	(ตัน/วัน)	(ตัน)

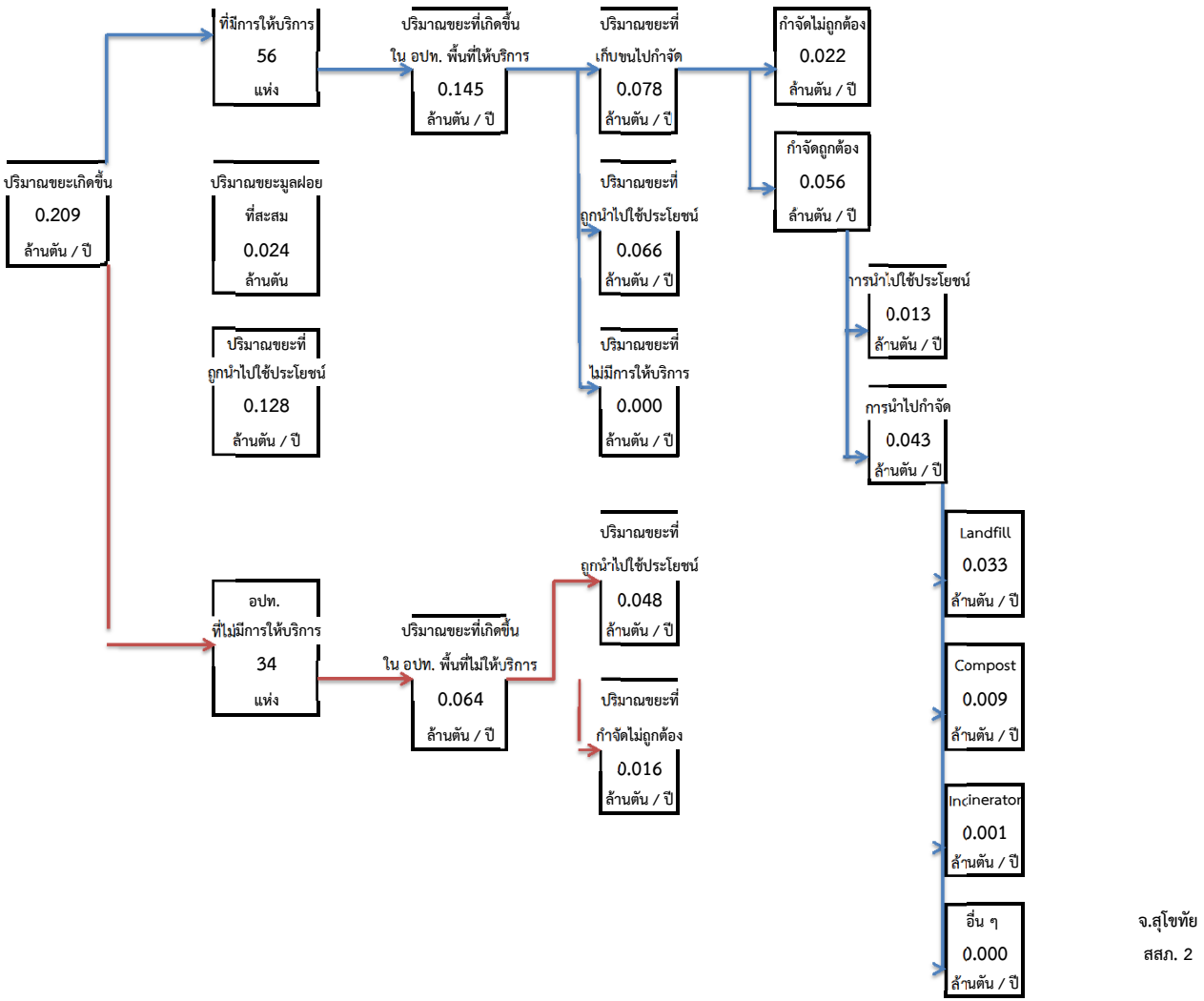

จ.สุโขทัย

สสภ. 2

ภาคผนวก ก – 3

ข้อมูลการสำรวจขยะมูลฝอย

สสภ. 3

แบบสำรวจข้อมูลการสำรวจขยะมูลฝอย สสภ. 3/2559

					1	2	3	4	5	6	7	8	9	10	11	12	13	14	15	16	17	18	19	20
						พื้นที่ที่มีการให้บริการ													พื้นที่ที่ไม่มีการให้บริการ					
จังหวัด	เทศบาล	อบต.	อบจ. ที่มี site	รวม อปท.	ปริมาณขยะที่เกิดขึ้น	จำนวน อปท. ที่มีการให้บริการ	ปริมาณขยะที่เกิดขึ้นใน อปท. พื้นที่ให้บริการ	ปริมาณขยะที่เก็บขนไปกำจัด	ปริมาณขยะที่ถูกนำไปใช้ประโยชน์	ปริมาณขยะที่ไม่มีการให้บริการ	ปริมาณขยะที่กำจัดไม่ถูกต้อง	ปริมาณขยะที่กำจัดถูกต้อง	การนำไปใช้ประโยชน์	การนำไปกำจัด	Landfill	Compost	Incinerator	อื่นๆ	จำนวน อปท. ที่ไม่มีการให้บริการ	ปริมาณขยะที่เกิดขึ้นใน อปท. พื้นที่ไม่ให้บริการ	ปริมาณขยะที่ถูกนำไปใช้ประโยชน์	ปริมาณขยะที่กำจัดไม่ถูกต้อง	ปริมาณขยะที่ถูกนำไปใช้ประโยชน์ (5)+(9)+(17)	ปริมาณขยะตกค้าง
สสภ. 3	(แห่ง)	(แห่ง)	(แห่ง)	(แห่ง)	(ตัน/ปี)	(แห่ง)	(ตัน/ปี)	(ตัน/ปี)	(ตัน/ปี)	(ตัน/ปี)	(ตัน/ปี)	(ตัน/ปี)	(ตัน/ปี)	(ตัน/ปี)	(ตัน/ปี)	(ตัน/ปี)	(ตัน/ปี)	(ตัน/ปี)	(แห่ง)	(ตัน/ปี)	(ตัน/ปี)	(ตัน/ปี)	(ตัน/ปี)	(ตัน)
พิษณุโลก	26	76	-	102	326,149.57	33	170,000.36	108,748.10	59,157.16	2,095.10	57,611.60	51,136.50	0.00	51,136.50	0.00	0.00	1,095.00	50,041.50	69	156,149.21	9,322.10	146,827.11	68,479.26	6,817.20
น่าน	17	82	-	99	166,450.88	45	91,540.10	43,851.47	44,637.24	3,051.40	20,181.22	23,670.25	0.00	23,670.25	23,670.25	0.00	0.00	0.00	54	74,910.78	9,426.13	65,484.65	54,063.36	9,241.95
พิจิตร	28	73	-	101	201,290.72	43	106,248.37	52,111.05	51,374.27	2,763.05	28,999.25	23,111.80	0.00	23,111.80	22,016.80	0.00	0.00	1,095.00	58.00	95,042.35	5,714.81	89,327.54	57,089.08	18,169.65
อุตรดิตถ์	17	62	-	79	164,387.22	46	106,902.30	63,197.20	43,548.15	156.95	36,872.30	26,324.90	0.00	26,324.90	26,324.90	0.00	0.00	0.00	33.00	57,484.93	2,303.15	55,181.78	45,851.30	4,734.76
รวม	88	293	-	381	858,278.39	167	474,691.13	267,907.81	198,716.82	8,066.50	143,664.37	124,243.45	0.00	124,243.45	72,011.95	0.00	1,095.00	51,136.50	214	383,587.26	26,766.18	356,821.08	225,483.00	38,963.56

Edit วันที่ 31 ธันวาคม 2559

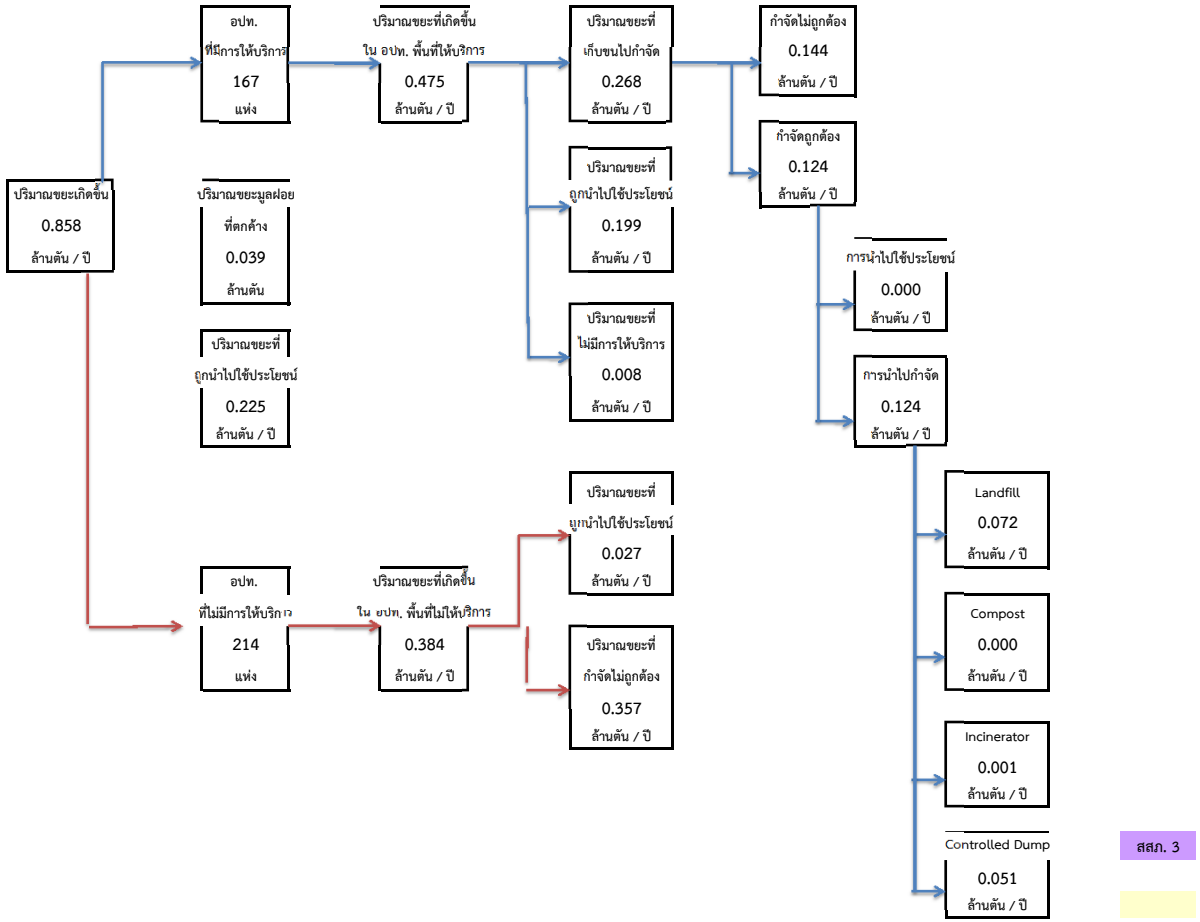

แบบสำรวจข้อมูลปริมาณขยะมูลฝอย จังหวัดพิษณุโลก / สสภ.3

	1	2	3	4	5	6	7	8	9	10	11	12	13	14	15	16	17	18	19	20
จังหวัด	ปริมาณขยะที่เกิดขึ้น	พื้นที่ที่มีการให้บริการ													พื้นที่ที่ไม่มีการให้บริการ				ปริมาณขยะที่ถูกนำไปใช้ประโยชน์ (5)+(9)+(17)	ปริมาณขยะตกค้าง
		จำนวน อปท. ที่มีการให้บริการ	ปริมาณขยะที่เกิดขึ้นใน อปท. พื้นที่ให้บริการ	ปริมาณขยะที่เก็บขนไปกำจัด	ปริมาณขยะที่ถูกนำไปใช้ประโยชน์	ปริมาณขยะที่ไม่มีการให้บริการ	ปริมาณขยะที่กำจัดไม่ถูกต้อง	ปริมาณขยะที่กำจัดถูกต้อง	การนำไปใช้ประโยชน์	การนำไปกำจัด	Landfill	Compost	Incinerator	อื่น ๆ	จำนวน อปท. ที่ไม่มีการให้บริการ	ปริมาณขยะที่เกิดขึ้นใน อปท. พื้นที่ไม่ให้บริการ	ปริมาณขยะที่ถูกนำไปใช้ประโยชน์	ปริมาณขยะที่กำจัดไม่ถูกต้อง		
พิษณุโลก	(ตัน/วัน)	(แห่ง)	(ตัน/วัน)	(ตัน/วัน)	(ตัน/วัน)	(ตัน/วัน)	(ตัน/วัน)	(ตัน/วัน)	(ตัน/วัน)	(ตัน/วัน)	(ตัน/วัน)	(ตัน/วัน)	(ตัน/วัน)	(ตัน/วัน)	(แห่ง)	(ตัน/วัน)	(ตัน/วัน)	(ตัน/วัน)	(ตัน/วัน)	(ตัน)
เทศบาลนครพิษณุโลก	132.99	1	132.99	90.00	42.99			90.00		90.00				90.00					42.99	
เทศบาลเมืองอรัญญิก	34.34	1	34.34	13.00	21.34			13.00		13.00				13.00					21.34	
เทศบาลตำบลพลายชุมพล	13.20	1	13.20	12.00	1.20		12.00												1.20	
เทศบาลตำบลบ้านใหม่	2.00	1	2.00	1.10	0.90			1.10		1.10				1.10					0.90	
เทศบาลตำบลหัวรอ	32.50	1	32.50	25.00	7.50		25.00												7.50	
เทศบาลตำบลท่าทอง	13.30	1	13.30	12.00	1.30			12.00		12.00				12.00					1.30	
เทศบาลตำบลบ้านคลอง	13.43	1	13.43	12.00	1.43		12.00												1.43	
จ้ิวงาม	3.08														1	3.08		3.08	0.00	
จอมทอง	3.41														1	3.41	0.34	3.07	0.34	
ดอนทอง	11.92														1	11.92		11.92	0.00	
ท่าโพธิ์	21.05	1	21.05	15.00	6.05		15.00												6.05	
บ้านกร่าง	11.08	1	11.08	8.00	3.08		8.00												3.08	
บ้านป่า	5.15														1	5.15		5.15	0.00	
บึงพระ	14.93	1	14.93	10.00	4.93		10.00												4.93	
ปากโทก	4.40														1	4.40	2.19	2.21	2.19	
ไผ่ขอดอน	3.71	1	3.71	3.00	0.71		3.00												0.71	
มะขามสูง	5.09														1	5.09		5.09	0.00	
วังน้ำคู้	3.78														1	3.78		3.78	0.00	
วัดจันทร์	7.15	1	7.15	5.00	2.15		5.00												2.15	
วัดพริก	7.29														1	7.29		7.29	0.00	
สมอแข	13.75	1	13.75	9.00	4.75		9.00												4.75	
เทศบาลตำบลไทรย้อย	8.82														1	8.82	4.40	4.42	4.40	
เทศบาลตำบลเนินมะปราง	3.53	1	3.53	2.70	0.83		2.70												0.83	
เทศบาลตำบลบ้านมุง	7.19														1	7.19		7.19	0.00	
ชมพู	12.04														1	12.04	6.00	6.04	6.00	
เนินมะปราง	3.99														1	3.99		3.99	0.00	
บ้านน้อยซุ้มขี้เหล็ก	7.29														1	7.29		7.29	0.00	
วังโพรง	6.56														1	6.56		6.56	0.00	
วังยาง	5.33														1	5.33		5.33	0.00	
เทศบาลตำบลป่าแดง	6.58	1	6.58	6.58	0.00		6.58												0.00	
ชาติตระการ	4.28														1	4.28	1.07	3.21	1.07	
ท่าสะแก	3.78	1	3.78	1.30	2.48		1.30												2.48	
บ่อภาค	7.96														1	7.96	0.39	7.57	0.39	
บ้านดง	7.54														1	7.54		7.54	0.00	
ป่าแดง	3.28														1	3.28		3.28	0.00	180
สวนเมี่ยง	5.23														1	5.23		5.23	0.00	
เทศบาลตำบลนครไทย	9.63	1	9.63	8.00	1.63			8.00		8.00				8.00					1.63	
เทศบาลตำบลบ้านแยง	9.63	1	9.63	3.00	6.63		3.00												6.63	45
นครชุม	2.83														1	2.83		2.83	0.00	
นาบัว	7.12														1	7.12		7.12	0.00	
น้ำกุ่ม	2.23														1	2.23		2.23	0.00	
เนินเพิ่ม	10.86	1	10.86	6.00	4.86			6.00		6.00				6.00					4.86	300
บ่อโพธิ์	6.48														1	6.48		6.48	0.00	
บ้านพร้าว	5.73														1	5.73		5.73	0.00	
ยางโกลน	4.56														1	4.56		4.56	0.00	
หนองกะท้าว	14.87	1	14.87	3.00	6.13	5.74	3.00												6.13	270
ห้วยเฮี้ย	6.10														1	6.10		6.10	0.00	
เทศบาลตำบลเนินกุ่ม	13.31	1	13.31	6.10	7.21		6.10												7.21	720

แบบสำรวจข้อมูลปริมาณขยะมูลฝอย จังหวัดพิษณุโลก / สสภ.3

	1	2	3	4	5	6	7	8	9	10	11	12	13	14	15	16	17	18	19	20
จังหวัด	ปริมาณขยะที่เกิดขึ้น	พื้นที่ที่มีการให้บริการ													พื้นที่ที่ไม่มีการให้บริการ				ปริมาณขยะที่ถูกนำไปใช้ประโยชน์ (5)+(9)+(17)	ปริมาณขยะตกค้าง
		จำนวน อปท. ที่มีการให้บริการ	ปริมาณขยะที่เกิดขึ้นใน อปท. พื้นที่ให้บริการ	ปริมาณขยะที่เก็บขนไปกำจัด	ปริมาณขยะที่ถูกนำไปใช้ประโยชน์	ปริมาณขยะที่ไม่มีการให้บริการ	ปริมาณขยะที่กำจัดไม่ถูกต้อง	ปริมาณขยะที่กำจัดถูกต้อง	การนำไปใช้ประโยชน์	การนำไปกำจัด	Landfill	Compost	Incinerator	อื่น ๆ	จำนวน อปท. ที่ไม่มีการให้บริการ	ปริมาณขยะที่เกิดขึ้นใน อปท. พื้นที่ไม่ให้บริการ	ปริมาณขยะที่ถูกนำไปใช้ประโยชน์	ปริมาณขยะที่กำจัดไม่ถูกต้อง		
พิษณุโลก	(ตัน/วัน)	(แห่ง)	(ตัน/วัน)	(ตัน/วัน)	(ตัน/วัน)	(ตัน/วัน)	(ตัน/วัน)	(ตัน/วัน)	(ตัน/วัน)	(ตัน/วัน)	(ตัน/วัน)	(ตัน/วัน)	(ตัน/วัน)	(ตัน/วัน)	(แห่ง)	(ตัน/วัน)	(ตัน/วัน)	(ตัน/วัน)	(ตัน/วัน)	(ตัน)
เทศบาลตำบลบางกระทุ่ม	3.00	1	3.00	3.00	0.00		3.00												0.00	450
เทศบาลตำบลห้วยแก้ว	5.08	1	5.08	3.00	2.08		3.00												2.08	
โคกสลุด	2.90														1	2.90		2.90	0.00	
ท่าตาล	6.21	1	6.21	1.00	5.21		1.00												5.21	720
นครป่าหมาก	5.93														1	5.93	0.05	5.88	0.05	
บ้านไร่	4.10														1	4.10		4.10	0.00	
ไผ่ล้อม	4.22														1	4.22		4.22	0.00	
เทศบาลตำบลสนามคลี	2.54														1	2.54		2.54	0.00	
เทศบาลตำบลบางระกำ	5.00	1	5.00	4.00	1.00			4.00		4.00			3.00	1.00					1.00	
เทศบาลตำบลปลักแรด	3.80	1	3.80	3.00	0.80		3.00												0.80	240
เทศบาลตำบลพันเสา	6.28														1	6.28		6.28	0.00	
เทศบาลตำบลบึงระมาณ*	4.40														1	4.40		4.40	0.00	
เทศบาลตำบลบางระกำเมืองใหม่*	13.03	1	13.03	5.50	7.53		5.50												7.53	
คุยม่วง	6.44														1	6.44		6.44	0.00	
ชุมแสงสงคราม	7.10														1	7.10		7.10	0.00	
ท่านางงาม	5.03														1	5.03		5.03	0.00	
นิคมพัฒนา	7.48														1	7.48		7.48	0.00	
บ่อทอง	4.06														1	4.06		4.06	0.00	
บึงกอก	8.49														1	8.49	3.39	5.10	3.39	
วังอิทก	4.08														1	4.08	0.81	3.27	0.81	
หนองกุลา	13.26														1	13.26		13.26	0.00	
เทศบาลตำบลพรหมพิราม	2.00	1	2.00	2.00	0.00		2.00												0.00	
เทศบาลตำบลวงฆ้อง	4.80	1	4.80	4.00	0.80		4.00												0.80	157
ท่าช้าง	8.51														1	8.51		8.51	0.00	
พรหมพิราม	12.04														1	12.04		12.04	0.00	
มะต้อง	8.14														1	8.14		8.14	0.00	
มะตูม	3.67														1	3.67	0.03	3.64	0.03	
วงฆ้อง	6.17														1	6.17		6.17	0.00	
วังวน	3.31														1	3.31	1.65	1.66	1.65	
ศรีภิรมย์	7.03														1	7.03	0.35	6.68	0.35	
หนองแขม	5.13														1	5.13	0.26	4.87	0.26	
หอกลอง	4.35														1	4.35	0.22	4.13	0.22	
ดงประคำ	7.81														1	7.81	0.39	7.42	0.39	
ดลุกเทียม	4.31														1	4.31	0.21	4.10	0.21	
ทับยายเชียง	5.10														1	5.10	0.25	4.85	0.25	
เทศบาลตำบลวังทอง	4.71	1	4.71	3.50	1.21		3.50												1.21	
แม่ระกา	6.52														1	6.52		6.52	0.00	
บ้านกลาง	18.40														1	18.40		18.40	0.00	
แก่งโสภา	9.87	1	9.87	6.00	3.87		6.00												3.87	1,350
ชัยนาม	5.69														1	5.69	0.34	5.35	0.34	
วังทอง	13.64	1	13.64	5.16	8.48		5.16												8.48	
วังนกแอ่น	14.86														1	14.86		14.86	0.00	
หนองพระ	6.28														1	6.28		6.28	0.00	
วังพิกุล	8.00														1	8.00		8.00	0.00	
ดินทอง	5.89														1	5.89	2.35	3.54	2.35	
พันชาลี	8.81														1	8.81		8.81	0.00	
ท่าหมื่นราม	7.32														1	7.32		7.32	0.00	
เทศบาลตำบลวัดโบสถ์	9.00	1	9.00	6.00	3.00			6.00		6.00				6.00					3.00	2,385

แบบสำรวจข้อมูลปริมาณขยะมูลฝอย จังหวัดพิษณุโลก / สสภ.3

	1	2	3	4	5	6	7	8	9	10	11	12	13	14	15	16	17	18	19	20
จังหวัด	ปริมาณขยะที่เกิดขึ้น	พื้นที่ที่มีการให้บริการ													พื้นที่ที่ไม่มีการให้บริการ				ปริมาณขยะที่ถูกนำไปใช้ประโยชน์ (5)+(9)+(17)	ปริมาณขยะตกค้าง
		จำนวน อปท. ที่มีการให้บริการ	ปริมาณขยะที่เกิดขึ้นใน อปท. พื้นที่ให้บริการ	ปริมาณขยะที่เก็บขนไปกำจัด	ปริมาณขยะที่ถูกนำไปใช้ประโยชน์	ปริมาณขยะที่ไม่มีการให้บริการ	ปริมาณขยะที่กำจัดไม่ถูกต้อง	ปริมาณขยะที่กำจัดถูกต้อง	การนำไปใช้ประโยชน์	การนำไปกำจัด	Landfill	Compost	Incinerator	อื่น ๆ	จำนวน อปท. ที่ไม่มีการให้บริการ	ปริมาณขยะที่เกิดขึ้นใน อปท. พื้นที่ไม่ให้บริการ	ปริมาณขยะที่ถูกนำไปใช้ประโยชน์	ปริมาณขยะที่กำจัดไม่ถูกต้อง		
พิษณุโลก	(ตัน/วัน)	(แห่ง)	(ตัน/วัน)	(ตัน/วัน)	(ตัน/วัน)	(ตัน/วัน)	(ตัน/วัน)	(ตัน/วัน)	(ตัน/วัน)	(ตัน/วัน)	(ตัน/วัน)	(ตัน/วัน)	(ตัน/วัน)	(ตัน/วัน)	(แห่ง)	(ตัน/วัน)	(ตัน/วัน)	(ตัน/วัน)	(ตัน/วัน)	(ตัน)
คันโช้ง	5.23														1	5.23		5.23	0.00	
ท้อแท้	4.27														1	4.27	0.85	3.42	0.85	
ท่างาม	3.56														1	3.56		3.56	0.00	
บ้านยาง	5.87														1	5.87		5.87	0.00	
วัดโบสถ์	2.30														1	2.30		2.30	0.00	
หินลาด	4.26														1	4.26		4.26	0.00	
รวม (ตัน/วัน)	893.56	33	465.75	297.94	162.07	5.74	157.84	140.10	0.00	140.10	0.00	0.00	3.00	137.10	69	427.81	25.54	402.27	187.61	6,817
รวม (ตัน/ปี)	326,149.57	33	170,000.36	108,748.10	59,157.16	2,095.10	57,611.60	51,136.50	0.00	51,136.50	0.00	0.00	1,095.00	50,041.50	69	156,149.21	9,322.10	146,827.11	68,479.26	6,817

อปท. รวม	102	แห่ง
ทน.	1	แห่ง
ทม.	1	แห่ง
ทต.	24	แห่ง
อบต.	76	แห่ง

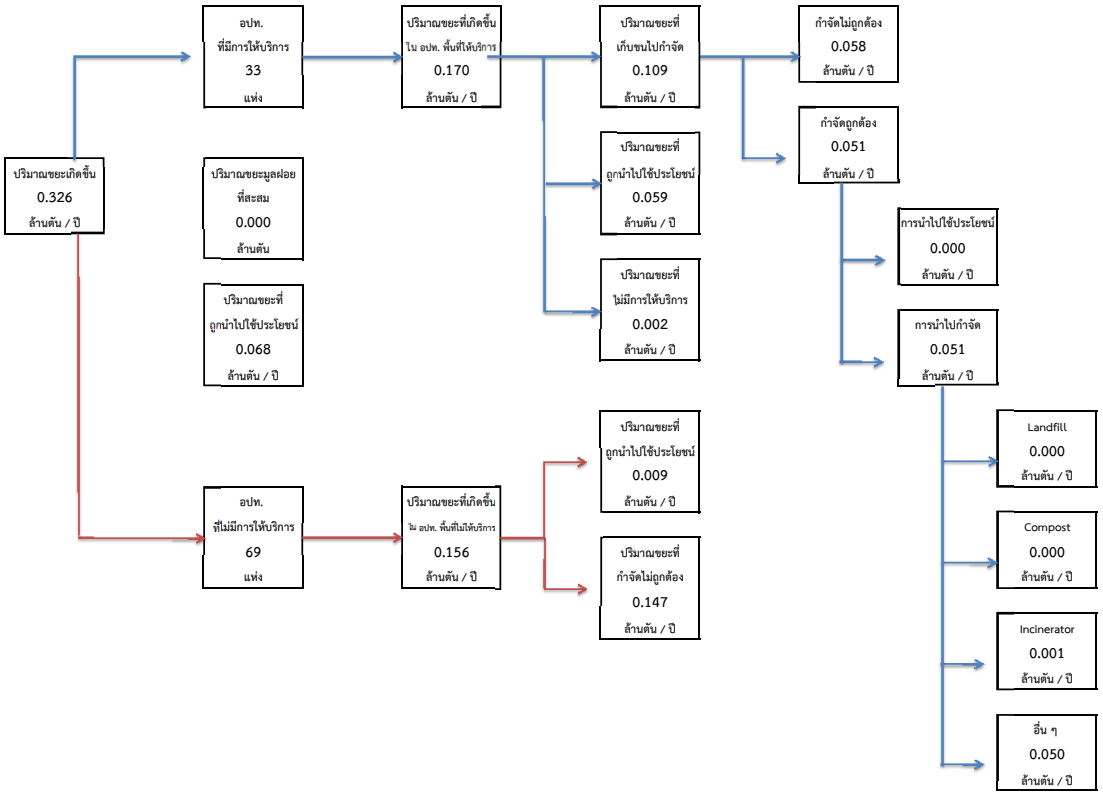

พิษณุโลก
สสภ. 3

แบบสำรวจที่ 1 ข้อมูลปริมาณขยะมูลฝอย จังหวัดน่าน / สสภ.3

	1	2	3	4	5	6	7	8	9	10	11	12	13	14	15	16	17	18	19	20
จังหวัด	ปริมาณขยะที่เกิดขึ้น	พื้นที่ที่มีการให้บริการ													พื้นที่ที่ไม่มีการให้บริการ				ปริมาณขยะที่ถูกนำไปใช้ประโยชน์ (5)+(9)+(17)	ปริมาณขยะตกค้าง
		จำนวน อปท. ที่มีการให้บริการ	ปริมาณขยะที่เกิดขึ้นใน อปท. พื้นที่ให้บริการ	ปริมาณขยะที่เก็บขนไปกำจัด	ปริมาณขยะที่ถูกนำไปใช้ประโยชน์	ปริมาณขยะที่ไม่มีการให้บริการ	ปริมาณขยะที่กำจัดไม่ถูกต้อง	ปริมาณขยะที่กำจัดถูกต้อง	การนำไปใช้ประโยชน์	การนำไปกำจัด	Landfill	Compost	Incinerator	อื่น ๆ	จำนวน อปท. ที่ไม่มีการให้บริการ	ปริมาณขยะที่เกิดขึ้นใน อปท. พื้นที่ไม่ให้บริการ	ปริมาณขยะที่ถูกนำไปใช้ประโยชน์	ปริมาณขยะที่กำจัดไม่ถูกต้อง		
น่าน	(ตัน/วัน)	(แห่ง)	(ตัน/วัน)	(ตัน/วัน)	(ตัน/วัน)	(ตัน/วัน)	(ตัน/วัน)	(ตัน/วัน)	(ตัน/วัน)	(ตัน/วัน)	(ตัน/วัน)	(ตัน/วัน)	(ตัน/วัน)	(ตัน/วัน)	(แห่ง)	(ตัน/วัน)	(ตัน/วัน)	(ตัน/วัน)	(ตัน/วัน)	(ตัน)
เทศบาลเมืองน่าน	29.30	1	29.30	28.00	1.30			28.00		28.00	28.00					0.00	0.00	–	1.30	–
เทศบาลตำบลดู่ใต้	8.61	1	8.61	3.60	5.01			3.60		3.60	3.60					0.00	0.00	–	5.01	–
เทศบาลตำบลกองควาย	5.54	1	5.54	1.44	4.10			1.44		1.44	1.44					0.00	0.00	–	4.10	–
ผาสิงห์	4.32	1	4.32	3.50	0.82			3.50		3.50	3.50					0.00	0.00	–	0.82	–
บ่อ	4.00														1	4.00	0.00	4.00	0.00	
เรือง	4.43	1	4.43	0.80	3.63			0.80		0.80	0.80					0.00	0.00	0.00	3.63	–
บ่อสวก(สวก)	6.01														1	6.01	1.32	4.69	1.32	288.00
ไชยสถาน	4.2	1	4.20	3.20	1.00			3.20		3.20	3.20					0.00	0.00	0.00	1.00	
สะเนียน	11.32	1	11.32	1.55	9.55	0.22		1.55		1.55	1.55					0.00	0.00	0.00	9.55	
นาซาว	2.65														1	2.65	0.53	2.12	0.53	
ถืมตอง	3.11	1	3.11	0.70	2.41			0.70		0.70	0.70					0.00	0.00	0.00	2.41	
เทศบาลตำบลเชียงกลาง	10.18	1	10.18	1.93	7.85	0.40	0.40	1.53		1.53	1.53					0.00	0.00	0.00	7.85	18.00
เทศบาลตำบลพระพุทธบาทเขีย	6.87	1	6.87	2.25	4.62		2.25									0.00	0.00	0.00	4.62	585.00
พระธาตุ	3.42														1	3.42	0.00	3.42	0.00	
เปือ	3.04														1	3.04	0.00	3.04	0.00	
เชียงกลางพญาแก้ว	3.75														1	3.75	0.00	3.75	0.00	
เทศบาลตำบลเวียงสา	3.15	1	3.15	1.80	1.35	0.00		1.80		1.80	1.80					0.00	0.00	0.00	1.35	
เทศบาลตำบลกลางเวียง	8.82	1	8.82	0.94	7.88	0.00	0.94									0.00	0.00	0.00	7.88	25.20
เทศบาลตำบลขึ่ง	4.10	1	4.10	3.50	0.60	0.00	3.50									0.00	0.00	0.00	0.60	48.00
จอมจันทร์	3.68														1	3.68	0.00	3.68	0.00	
นาเหลือง	2.84														1	2.84	0.00	2.84	0.00	
น้ำปั้ว	3.71	1	3.71	0.70	3.01	0.00		0.70		0.70	0.70					0.00	0.00	0.00	3.01	
ไหล่น่าน	3.16														1	3.16	1.58	1.58	1.58	
ส้าน	6.43														1	6.43	4.50	1.93	4.50	
ตาลชุม	3.70														1	3.70	2.96	0.74	2.96	
อ่ายนาไลย	6.22														1	6.22	0.00	6.22	0.00	
น้ำมวบ	4.75	1	4.75	3.00	1.75	0.00	3.00									0.00	0.00	0.00	1.75	140.70
แม่สา	2.68														1	2.68	1.07	1.61	1.07	
แม่สาคร	2.52														1	2.52	0.00	2.52	0.00	
ทุ่งศรีทอง	2.26	1	2.26	1.50	0.76	0.00	1.50									0.00	0.00	0.00	0.76	90.00
ยาบหัวนา	4.75														1	4.75	0.00	4.75	0.00	
แม่ขะนิง	3.36														1	3.36	0.03	3.33	0.03	
เทศบาลตำบลหนองแดง	2.37	1	2.37	0.65	0.43	1.29	0.65									0.00	0.00	0.00	0.43	76.20
หนองแดง	1.88														1	1.88	0.00	1.88	0.00	
หมอเมือง	3.84														1	3.84	0.00	3.84	0.00	
น้ำพาง	4.74														1	4.74	0.00	4.74	0.00	
แม่จริม	2.07														1	2.07	0.00	2.07	0.00	
เทศบาลตำบลท่าวังผา	5.35	1	5.35	5.00	0.35	0.00		5.00		5.00	5.00					0.00	0.00	0.00	0.35	
ยม	4.22														1	4.22	0.00	4.22	0.00	
ศรีภูมิ	6.07	1	6.07	1.00	1.82	3.25	1.00									0.00	0.00	0.00	1.82	180.00
ริม	3.74	1	3.74	1.50	2.24	0.00	1.50									0.00	0.00	0.00	2.24	180.00
ผาทอง	3.76														1	3.76	0.00	3.76	0.00	
จอมพระ	4.86	1	4.86	1.85	3.01		1.85									0.00	0.00	0.00	3.01	547.50
ผาตอ	4.95														1	4.95	0.00	4.95	0.00	
แสนทอง	3.50	1	3.50	2.50	1.00	0.00	2.50									0.00	0.00	0.00	1.00	442.50
ตาลชุม	5.85	1	5.85	1.80	3.85	0.20	1.80									0.00	0.00	0.00	3.85	180.00
ป่าคา	4.59	1	4.59	0.93	3.66		0.93									0.00	0.00	0.00	3.66	216.00
เทศบาลตำบลทุ่งช้าง	3.53	1	3.53	2.00	1.53	0.00	2.00									0.00	0.00	0.00	1.53	135.00

แบบสำรวจที่ 1 ข้อมูลปริมาณขยะมูลฝอย จังหวัดน่าน / สสภ.3

	1	2	3	4	5	6	7	8	9	10	11	12	13	14	15	16	17	18	19	20
จังหวัด	ปริมาณขยะที่	พื้นที่ที่มีการให้บริการ													พื้นที่ที่ไม่มีการให้บริการ				ปริมาณขยะที่	ปริมาณขยะ
	เกิดขึ้น	จำนวน อปท. ที่มีการให้บริการ	ปริมาณขยะที่เกิดขึ้นใน อปท. พื้นที่ให้บริการ	ปริมาณขยะที่เก็บขนไปกำจัด	ปริมาณขยะที่ถูกนำไปใช้ประโยชน์	ปริมาณขยะที่ไม่มีการให้บริการ	ปริมาณขยะที่กำจัดไม่ถูกต้อง	ปริมาณขยะที่กำจัดถูกต้อง	การนำไปใช้ประโยชน์	การนำไปกำจัด	Landfill	Compost	Incinerator	อื่น ๆ	จำนวน อปท. ที่ไม่มีการให้บริการ	ปริมาณขยะที่เกิดขึ้นใน อปท. พื้นที่ไม่	ปริมาณขยะที่ถูกนำไปใช้ประโยชน์	ปริมาณขยะที่กำจัดไม่ถูกต้อง	ถูกนำไปใช้ประโยชน์ (5)+(9)+(17)	ตกค้าง
น่าน	(ตัน/วัน)	(แห่ง)	(ตัน/วัน)	(ตัน/วัน)	(ตัน/วัน)	(ตัน/วัน)	(ตัน/วัน)	(ตัน/วัน)	(ตัน/วัน)	(ตัน/วัน)	(ตัน/วัน)	(ตัน/วัน)	(ตัน/วัน)	(ตัน/วัน)	(แห่ง)	(ตัน/วัน)	(ตัน/วัน)	(ตัน/วัน)	(ตัน/วัน)	(ตัน)
งอบ	5.10														1	5.10	0.00	5.10	0.00	
ทุ่งช้าง	2.72														1	2.72	0.54	2.18	0.54	
และ	3.27														1	3.27	0.00	3.27	0.00	
ปอน	2.52														1	2.52	0.13	2.39	0.13	
เทศบาลตำบลนาน้อย	2.67	1	2.67	2.50	0.17		2.50									0.00	0.00	0.00	0.17	1,440.00
เทศบาลตำบลศรีษะเกษ	7.42														1	7.42	2.23	5.19	2.23	
นาน้อย	2.52														1	2.52	0.00	2.52	0.00	
สันทะ	5.62														1	5.62	3.93	1.69	3.93	
บัวใหญ่	3.68														1	3.68	0.37	3.31	0.37	
สถาน	4.85	1	4.85	0.92	3.93	0.00	0.92									0.00	0.00	0.00	3.93	1,722.60
น้ำตก	2.32														1	2.32	0.00	2.32	0.00	
เชียงของ	1.90														1	1.90	0.00	1.90	0.00	
เทศบาลตำบลบ่อแก้ว	4.71	1	4.71	2.50	2.21	0.00	2.50									0.00	0.00	0.00	2.21	604.80
นาทะนุง	4.0	1	4.00	1.60	2.40	0.00	1.60									0.00	0.00	0.00	2.40	172.80
ปิงหลวง	2.83	1	2.83	0.35	2.48	0.00	0.35									0.00	0.00	0.00	2.48	370.50
เมืองลี	1.83														1	1.83	0.00	1.83	0.00	
เทศบาลตำบลปัว	10.97	1	10.97	4.80	6.17	0.00		4.80		4.80	4.80					0.00	0.00	0.00	6.17	
เทศบาลตำบลศิลาแลง	3.55														1	3.55	0.00	3.55	0.00	
แงง	4.41														1	4.41	0.00	4.41	0.00	
เจดีย์ชัย	6.3														1	6.30	0.00	6.30	0.00	
สกาด	2.67	1	2.67	1.00	1.67	0.00	1.00									0.00	0.00	0.00	1.67	67.50
สถาน	4.83														1	4.83	0.00	4.83	0.00	
ภูคา	4.44														1	4.44	0.00	4.44	0.00	
อวน	4.59														1	4.59	0.00	4.59	0.00	
ป่ากลาง	7.39	1	7.39	7.00	0.39	0.00	7.00									0.00	0.00	0.00	0.39	264.60
ศิลาเพชร	4.2														1	4.20	3.30	0.90	3.30	
ไชยวัฒนา	3.25	1	3.25	1.00	2.25	0.00	1.00									0.00	0.00	0.00	2.25	72.00
วรนคร	4.0	1	4.00	2.25	1.75	0.00	2.25									0.00	0.00	0.00	1.75	120.00
เทศบาลตำบลยอด	2.96														1	2.96	0.30	2.66	0.30	
นาไร่หลวง	5.5	1	5.50	1.00	4.50	0.00	1.00									0.00	0.00	0.00	4.50	180.00
ชนแดน	2.96	1	2.96	0.46	2.50	0.00	0.46									0.00	0.00	0.00	2.50	89.10
น้ำแก่น	4.03														1	4.03	0.00	4.03	0.00	
ม่วงตึ๊ด	3.88	1	3.88	1.50	2.38	0.00		1.50		1.50	1.50					0.00	0.00	0.00	2.38	
ท่าน้ำว	3.13	1	3.13	1.73	1.40	0.00		1.73		1.73	1.73					0.00	0.00	0.00	1.40	
ฝายแก้ว	13.52	1	13.52	8.00	2.52	3.00	3.00	5.00		5.00	5.00					0.00	0.00	0.00	2.52	120.00
นาปัง	3.1														1	3.09	0.00	3.09	0.00	
เมืองจัง	5.42	1	5.42	4.73	0.69	0.00	4.73									0.00	0.00	0.00	0.69	165.30
น้ำเกี๋ยน	2.58														1	2.58	1.94	0.65	1.94	
ป่าคาหลวง	2.50	1	2.50	0.94	1.56	0.00	0.94									0.00	0.00	0.00	1.56	176.40
สวด	2.71														1	2.71	0.81	1.90	0.81	
บ้านพี้	2.27	1	2.27	0.50	1.77	0.00	0.50									0.00	0.00	0.00	1.77	13.50
บ้านฟ้า	3.32														1	3.32	0.00	3.32	0.00	
ป่าแลวหลวง	4.0														1	4.00	0.00	4.00	0.00	
ดู่พงษ์	4.6	1	4.60	1.22	3.38	0.00	1.22									0.00	0.00	0.00	3.38	208.50
พงษ์	5.83														1	5.83	0.00	5.83	0.00	
บ่อเกลือเหนือ	2.92														1	2.92	0.29	2.63	0.29	
บ่อเกลือใต้	5.16	1	5.16	0.50	4.66	0.00	0.50									0.00	0.00	0.00	4.66	302.25
ภูฟ้า	2.90														1	2.90	0.00	2.90	0.00	

แบบสำรวจที่ 1 ข้อมูลปริมาณขยะมูลฝอย จังหวัดน่าน / สสภ.3

จังหวัด	1	2	3	4	5	6	7	8	9	10	11	12	13	14	15	16	17	18	19	20
	ปริมาณขยะที่เกิดขึ้น	พื้นที่ที่มีการให้บริการ													พื้นที่ที่ไม่มีการให้บริการ				ปริมาณขยะที่ถูกนำไปใช้ประโยชน์ (5)+(9)+(17)	ปริมาณขยะตกค้าง
		จำนวน อปท. ที่มีการให้บริการ	ปริมาณขยะที่เกิดขึ้นใน อปท. พื้นที่ให้บริการ	ปริมาณขยะที่เก็บขนไปกำจัด	ปริมาณขยะที่ถูกนำไปใช้ประโยชน์	ปริมาณขยะที่ไม่มีการให้บริการ	ปริมาณขยะที่กำจัดไม่ถูกต้อง	ปริมาณขยะที่กำจัดถูกต้อง	การนำไปใช้ประโยชน์	การนำไปกำจัด	Landfill	Compost	Incinerator	อื่น ๆ	จำนวน อปท. ที่ไม่มีการให้บริการ	ปริมาณขยะที่เกิดขึ้นใน อปท. พื้นที่ไม่ให้บริการ	ปริมาณขยะที่ถูกนำไปใช้ประโยชน์	ปริมาณขยะที่กำจัดไม่ถูกต้อง		
น่าน	(ตัน/วัน)	(แห่ง)	(ตัน/วัน)	(ตัน/วัน)	(ตัน/วัน)	(ตัน/วัน)	(ตัน/วัน)	(ตัน/วัน)	(ตัน/วัน)	(ตัน/วัน)	(ตัน/วัน)	(ตัน/วัน)	(ตัน/วัน)	(ตัน/วัน)	(แห่ง)	(ตัน/วัน)	(ตัน/วัน)	(ตัน/วัน)	(ตัน/วัน)	(ตัน)
ดงพญา	3.20														1	3.20	0.00	3.20	0.00	
ขุนน่าน	6.16														1	6.16	0.00	6.16	0.00	
ห้วยโก๋น	2.65														1	2.65	0.00	2.65	0.00	
รวม (ตัน/วัน)	456.03	45.00	250.79	120.14	122.29	8.36	55.29	64.85	0.00	64.85	64.85	0.00	0.00	0.00	54	205.24	25.83	179.41	148.12	9,241.95
รวม (ตัน/ปี)	166,450.88	45.00	91,540.10	43,851.47	44,637.24	3,051.40	20,181.22	23,670.25	0.00	23,670.25	23,670.25	0.00	0.00	0.00	54	74,910.78	9,426.13	65,484.65	54,063.36	9,241.95

อปท. รวม	99	แห่ง
ทน.	-	แห่ง
ทม.	1	แห่ง
ทต.	16	แห่ง
อบต.	82	แห่ง

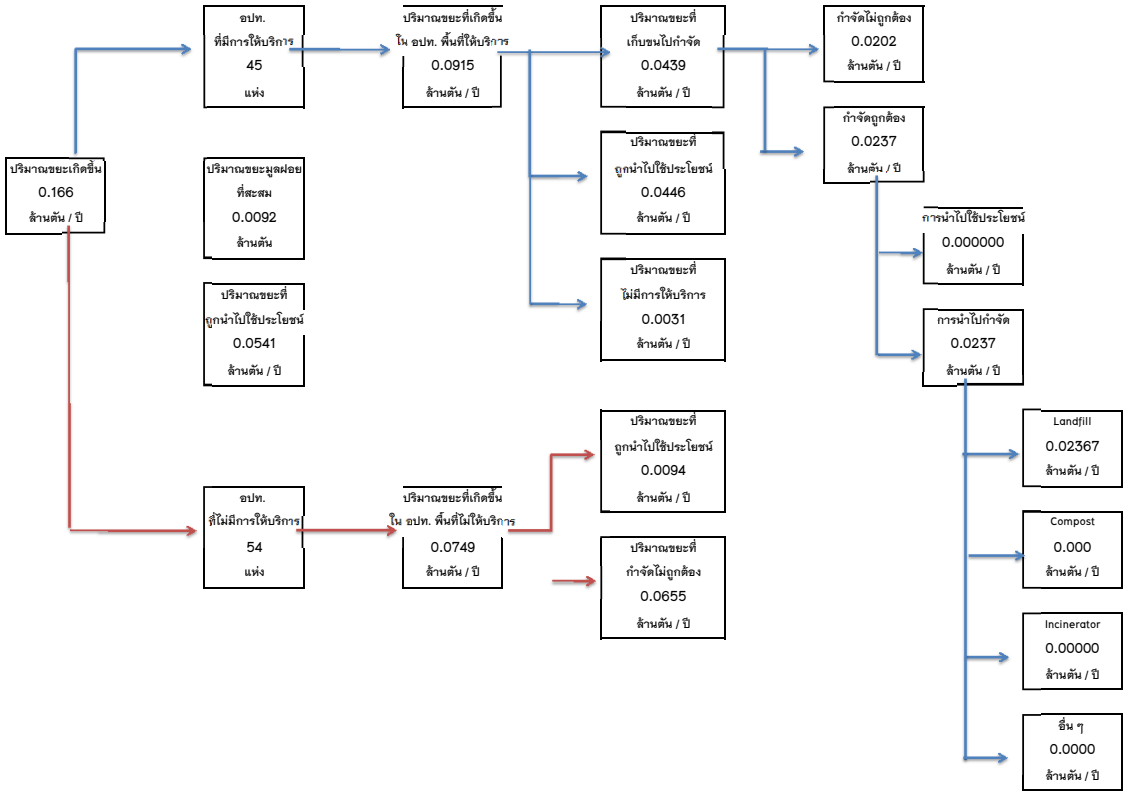

น่าน
สสภ. 3

ตารางข้อมูลปริมาณขยะมูลฝอย จ.อุตรดิตถ์ / สสภ. 3

		1	2	3	4	5	6	7	8	9	10	11	12	13	14	14	15	16	17	18	19	20
			พื้นที่ที่มีการให้บริการ														พื้นที่ที่ไม่มีการให้บริการ					
ที่	ชื่อ อปท.	ปริมาณขยะที่เกิดขึ้น (ตัน/วัน)	จำนวน อปท. ที่มีการให้บริการ (แห่ง)	ปริมาณขยะที่เกิดขึ้นใน อปท. พื้นที่ให้บริการ (ตัน/วัน)	ปริมาณขยะที่เก็บขนไปกำจัด (ตัน/วัน)	ปริมาณขยะที่ถูกนำไปใช้ประโยชน์ (ตัน/วัน)	ปริมาณขยะที่ไม่มีการให้บริการ (ตัน/วัน)	ปริมาณขยะที่กำจัดไม่ถูกต้อง (ตัน/วัน)	ปริมาณขยะที่กำจัดถูกต้อง (ตัน/วัน)	การนำไปใช้ประโยชน์ (ตัน/วัน)	การนำไปกำจัด (ตัน/วัน)	Landfill (ตัน/วัน)	Compost (ตัน/วัน)	Incinerator (ตัน/วัน)	อื่น ๆ (ตัน/วัน)	อื่น ๆ (ตัน/วัน)	จำนวน อปท. ที่ไม่มีการให้บริการ (แห่ง)	ปริมาณขยะที่เกิดขึ้นใน อปท. พื้นที่ไม่ให้บริการ (ตัน/วัน)	ปริมาณขยะที่ถูกนำไปใช้ประโยชน์ (ตัน/วัน)	ปริมาณขยะที่กำจัดไม่ถูกต้อง (ตัน/วัน)	ปริมาณขยะที่ถูกนำไปใช้ประโยชน์ (5)+(9)+(17) (ตัน/วัน)	ปริมาณขยะตกค้าง (ตัน)
1	ทม.อุตรดิตถ์	38.31	1	38.31	35.00	3.31			35.00		35.00	35.00									3.31	
2	ทต.คุ้งตะเภา	9.04	1	9.04	2.50	6.54			2.50		2.50	2.50									6.54	
3	ทต.น้ำริด	7.20	1	7.20	5.00	2.20		5.00			0.00	0.00									2.20	15.00
4	ทต.หาดกรวด	7.90	1	7.90	2.00	5.90			2.00		2.00	2.00									5.90	
5	ทต.ท่าเสา	14.23	1	14.23	11.00	3.23		11.00			0.00	0.00									3.23	
6	ทต.บ้านด่านนาขาม	4.04	1	4.04	3.50	0.54		3.50			0.00	0.00									0.54	480.00
7	ทต.วังกะพี้	10.34	1	10.34	8.00	2.34		8.00			0.00	0.00									2.34	480.00
8	ทต.บ้านเกาะ	9.23	1	9.23	5.27	3.96			5.27		5.27	5.27									3.96	
9	ทต.ผาจุก	8.57	1	8.57	3.45	5.12			3.45		3.45	3.45			-						5.12	
10	ทต.ป่าเซ่า	7.65	1	7.65	4.50	3.15		4.50			0.00	0.00			-						3.15	180.00
11	ทต.งิ้วงาม	9.27	1	9.27	3.58	5.69			3.58		3.58	3.58									5.69	
12	อบต.ขุนฝาง	3.55									0.00	0.00					1.00	3.55		3.55	0.00	
13	อบต.ถ้ำฉลอง	1.83									0.00	0.00					1.00	1.83		1.83	0.00	
14	อบต.บ้านด่าน	4.52									0.00	0.00					1.00	4.52		4.52	0.00	
15	อบต.บ้านด่านนาขา	5.68									0.00	0.00					1.00	5.68		5.68	0.00	
16	อบต.วังดิน	4.28									0.00	0.00					1.00	4.28		4.28	0.00	
17	อบต.แสนตอ (อ.เมือ	3.00									0.00	0.00					1.00	3.00		3.00	0.00	
18	อบต.หาดงิ้ว	4.48									0.00	0.00					1.00	4.48		4.48	0.00	
19	ทต.ตรอน	1.83	1	1.83	0.66	1.17			0.66		0.66	0.66									1.17	
20	ทต.บ้านแก่ง	2.37	1	2.37	1.50	0.87		1.50			0.00	0.00									0.87	840.00
21	อบต.ข่อยสูง	3.90									0.00	0.00					1.00	3.90		3.90	0.00	
22	อบต.น้ำอ่าง	6.58	1	6.58	2.06	4.52		2.06			0.00	0.00			-						4.52	90.00
23	อบต.บ้านแก่ง	4.68	1	4.68	3.00	1.68		3.00			0.00	0.00			-						1.68	15.00
24	อบต.วังแดง	8.28	1	8.28	1.66	6.19	0.43		1.66		1.66	1.66									6.19	
25	อบต.หาดสองแคว	3.83									0.00	0.00					1.00	3.83	1.91	1.92	1.91	
26	ทต.ทองแสนขัน	5.25	1	5.25	5.00	0.25		5.00			0.00	0.00									0.25	180.00
27	อบต.น้ำพี้	5.07	1	5.07	3.00	2.07			3.00		3.00	3.00									2.07	
28	อบต.บ่อทอง	6.68	1	6.68	3.00	3.68		3.00			0.00	0.00			-						3.68	120.00
29	อบต.ป่าคาย	5.24									0.00	0.00					1.00	5.24		5.24	0.00	
30	อบต.ผักขวง	8.14									0.00	0.00					1.00	8.14		8.14	0.00	
31	ทต.ท่าปลา	2.50	1	2.50	2.00	0.50		2.00			0.00	0.00									0.50	63.00
32	ทต.ร่วมจิต	3.55	1	3.55	2.50	1.05			2.50		2.50	2.50			-						1.05	
33	ทต.จริม	8.80									0.00	0.00					1.00	8.80	4.40	4.40	4.40	
34	อบต.ท่าปลา	5.57									0.00	0.00					1.00	5.57		5.57	0.00	
35	อบต.ท่าแฝก	4.06									0.00	0.00					1.00	4.06		4.06	0.00	
36	อบต.นางพญา	2.40									0.00	0.00					1.00	2.40		2.40	0.00	

ที่	ชื่อ อปท.	ปริมาณขยะที่เกิดขึ้น (ตัน/วัน)	พื้นที่ที่มีการให้บริการ														พื้นที่ที่ไม่มีการให้บริการ				ปริมาณขยะที่ถูกนำไปใช้ประโยชน์ (5)+(9)+(17) (ตัน/วัน)	ปริมาณขยะตกค้าง (ตัน)
			จำนวน อปท. ที่มีการให้บริการ (แห่ง)	ปริมาณขยะที่เกิดขึ้นใน อปท. พื้นที่ให้บริการ (ตัน/วัน)	ปริมาณขยะที่เก็บขนไปกำจัด (ตัน/วัน)	ปริมาณขยะที่ถูกนำไปใช้ประโยชน์ (ตัน/วัน)	ปริมาณขยะที่ไม่มีการให้บริการ (ตัน/วัน)	ปริมาณขยะที่กำจัดไม่ถูกต้อง (ตัน/วัน)	ปริมาณขยะที่กำจัดถูกต้อง (ตัน/วัน)	การนำไปใช้ประโยชน์ (ตัน/วัน)	การนำไปกำจัด (ตัน/วัน)	Landfill (ตัน/วัน)	Compost (ตัน/วัน)	Incinerator (ตัน/วัน)	อื่น ๆ (ตัน/วัน)	อื่น ๆ (ตัน/วัน)	จำนวน อปท. ที่ไม่มีการให้บริการ (แห่ง)	ปริมาณขยะที่เกิดขึ้นใน อปท. พื้นที่ไม่ให้บริการ (ตัน/วัน)	ปริมาณขยะที่ถูกนำไปใช้ประโยชน์ (ตัน/วัน)	ปริมาณขยะที่กำจัดไม่ถูกต้อง (ตัน/วัน)		
37	อบต.น้ำหมัน	6.52									0.00	0.00					1.00	6.52		6.52	0.00	
38	อบต.ผาเลือด	6.14									0.00	0.00					1.00	6.14		6.14	0.00	
39	อบต.ร่วมจิต	1.88									0.00	0.00					1.00	1.88		1.88	0.00	
40	อบต.หาดล้า	4.26									0.00	0.00					1.00	4.26		4.26	0.00	
41	ทต.น้ำปาด	10.00	1	10.00	10.00			10.00			0.00	0.00			-						0.00	960.00
42	อบต.แสนตอ (อ.น้ำป	4.78	1	4.78	4.00	0.78		4.00			0.00	0.00									0.78	97.50
43	อบต.เด่นเหล็ก	3.90	1	3.90	1.00	2.90		1.00			0.00	0.00									2.90	150.00
44	อบต.น้ำไคร้	5.44	1	5.44	2.00	3.44		2.00			0.00	0.00									3.44	
45	อบต.น้ำไผ่	3.60									0.00	0.00					1.00	3.60		3.60	0.00	
46	อบต.บ้านฝาย	6.43	1	6.43	5.00	1.43		5.00			0.00	0.00			-						1.43	408.75
47	อบต.ห้วยมุ่น	4.78	1	4.78	2.50	2.28		2.50			0.00	0.00									2.28	12.51
48	ทต.บ้านโคก	2.55	1	2.55	2.50	0.05			2.50		2.50	2.50			-						0.05	
49	อบต.นาขุม	2.98									0.00	0.00					1.00	2.98		2.98	0.00	
50	อบต.บ่อเบี้ย	3.21									0.00	0.00					1.00	3.21		3.21	0.00	
51	อบต.ม่วงเจ็ดต้น	3.39									0.00	0.00			-		1.00	3.39		3.39	0.00	
52	ทต.ท่าสัก	3.34	1	3.34	1.00	2.34			1.00		1.00	1.00									2.34	
53	ทต.ในเมือง	2.14	1	2.14	2.00	0.14		2.00			0.00	0.00									0.14	135.00
54	อบต.คอรุม	8.67									0.00	0.00					1.00	8.67		8.67	0.00	
55	อบต.ท่ามะเฟือง	5.22									0.00	0.00					1.00	5.22		5.22	0.00	
56	อบต.ท่าสัก	5.27									0.00	0.00					1.00	5.27		5.27	0.00	
57	อบต.นายาง	8.08									0.00	0.00					1.00	8.08		8.08	0.00	
58	อบต.นาอิน	5.35									0.00	0.00					1.00	5.35		5.35	0.00	
59	อบต.ในเมือง	5.92	1	5.92	2.00	3.92		2.00			0.00	0.00									3.92	
60	อบต.บ้านโคน	4.61									0.00	0.00					1.00	4.61		4.61	0.00	
61	อบต.บ้านดารา	5.95									0.00	0.00					1.00	5.95		5.95	0.00	
62	อบต.บ้านหม้อ	5.33	1	5.33	3.00	2.33		3.00			0.00	0.00									2.33	
63	อบต.พญาแมน	5.65	1	5.65	1.96	3.69		1.96			0.00	0.00			-						3.69	24.00
64	อบต.ไร่อ้อย	6.16									0.00	0.00					1.00	6.16		6.16	0.00	
65	ทต.ฟากท่า	0.86	1	0.86	0.50	0.36		0.50			0.00	0.00			-						0.36	
66	อบต.บ้านเสี้ยว	3.05	1	3.05	1.00	2.05		1.00			0.00	0.00									2.05	19.00
67	อบต.ฟากท่า	4.14	1	4.14	2.50	1.64		2.50			0.00	0.00									1.64	33.00
68	อบต.สองคอน	2.78	1	2.78	1.00	1.78		1.00			0.00	0.00									1.78	7.50
69	อบต.สองห้อง	2.79	1	2.79	1.00	1.79		1.00			0.00	0.00									1.79	12.00
70	ทต.ทุ่งยั้ง	10.24	1	10.24	5.00	5.24		5.00			0.00	0.00									5.24	240.00
71	ทต.ศรีพนมมาศ	3.12	1	3.12	3.00	0.12		3.00			0.00	0.00									0.12	
72	ทต.หัวดง	5.95	1	5.95	2.50	3.45			2.50		2.50	2.50									3.45	
73	ทต.พระเสด็จ	4.60	1	4.60	1.00	3.60		1.00			0.00	0.00									3.60	150.00
74	อบต.ชัยจุมพล	7.79	1	7.79	4.00	3.79		4.00			0.00	0.00									3.79	22.50

ที่	ชื่อ อปท.	ปริมาณขยะที่เกิดขึ้น (ตัน/วัน)	พื้นที่ที่มีการให้บริการ														พื้นที่ที่ไม่มีการให้บริการ				ปริมาณขยะที่ถูกนำไปใช้ประโยชน์ (5)+(9)+(17) (ตัน/วัน)	ปริมาณขยะตกค้าง (ตัน)
			จำนวน อปท. ที่มีการให้บริการ (แห่ง)	ปริมาณขยะที่เกิดขึ้นใน อปท. พื้นที่ให้บริการ (ตัน/วัน)	ปริมาณขยะที่เก็บขนไปกำจัด (ตัน/วัน)	ปริมาณขยะที่ถูกนำไปใช้ประโยชน์ (ตัน/วัน)	ปริมาณขยะที่ไม่มีการให้บริการ (ตัน/วัน)	ปริมาณขยะที่กำจัดไม่ถูกต้อง (ตัน/วัน)	ปริมาณขยะที่กำจัดถูกต้อง (ตัน/วัน)	การนำไปใช้ประโยชน์ (ตัน/วัน)	การนำไปกำจัด (ตัน/วัน)	Landfill (ตัน/วัน)	Compost (ตัน/วัน)	Incinerator (ตัน/วัน)	อื่น ๆ (ตัน/วัน)	อื่น ๆ (ตัน/วัน)	จำนวน อปท. ที่ไม่มีการให้บริการ (แห่ง)	ปริมาณขยะที่เกิดขึ้นใน อปท. พื้นที่ไม่ให้บริการ (ตัน/วัน)	ปริมาณขยะที่ถูกนำไปใช้ประโยชน์ (ตัน/วัน)	ปริมาณขยะที่กำจัดไม่ถูกต้อง (ตัน/วัน)		
75	อบต.ด่านแม่คำมัน	4.75									0.00	0.00					1.00	4.75		4.75	0.00	
76	อบต.นานกกก	2.58	1	2.58	2.00	0.58			2.00		2.00	2.00			-						0.58	
77	อบต.ไผ่ล้อม	2.17									0.00	0.00					1.00	2.17		2.17	0.00	
78	อบต.ฝายหลวง	8.93	1	8.93	3.50	5.43			3.50		3.50	3.50									5.43	
79	อบต.แม่พูล	3.22	1	3.22	1.00	2.22			1.00		1.00	1.00									2.22	
	รวม (ตัน/วัน)	450.38	46	292.88	173.14	119.31	0.43	101.02	72.12	0.00	72.12	72.12	0.00	0.00	0.00	0.00	33.00	157.49	6.31	151.18	125.62	4,734.76
	รวม (ตัน/ปี)	164,387.22	46	106,902.30	63,197.20	43,548.15	156.95	36,872.30	26,324.90	0.00	26,324.90	26,324.90	0.00	0.00	0.00	0.00	33.00	57,484.93	2,303.15	55,181.78	45,851.30	4,734.76

อปท. รวม	79
ทน.	0
ทม.	1
ทต.	16
อบต.	62

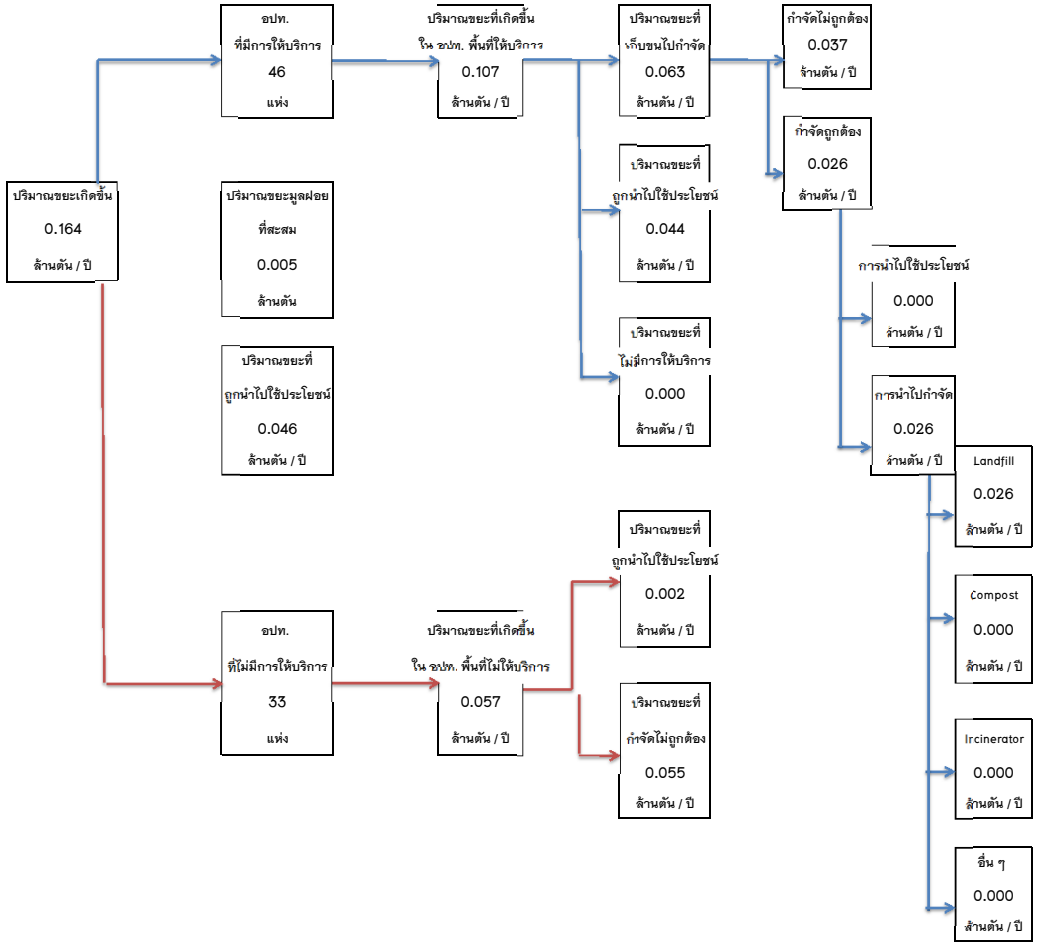

อุตรดิตถ์
สสภ. 3

แบบสำรวจข้อมูลปริมาณขยะมูลฝอย จังหวัดพิจิตร / สสภ.3

		1	2	3	4	5	6	7	8	9	10	11	12	13	14	15	16	17	18	19	20
			พื้นที่ที่มีการให้บริการ													พื้นที่ที่ไม่มีการให้บริการ				ปริมาณขยะที่ถูกนำไปใช้ประโยชน์ (5)+(9)+(17)	
ลำดับที่	จังหวัดพิจิตร	ปริมาณขยะที่เกิดขึ้น (ตัน/วัน)	จำนวน อปท. ที่มีการให้บริการ (แห่ง)	ปริมาณขยะที่เกิดขึ้นใน อปท. พื้นที่ให้บริการ (ตัน/วัน)	ปริมาณขยะที่เก็บขนไปกำจัด (ตัน/วัน)	ปริมาณขยะที่ถูกนำไปใช้ประโยชน์ (ตัน/วัน)	ปริมาณขยะที่ไม่มีการให้บริการ (ตัน/วัน)	ปริมาณขยะที่กำจัดไม่ถูกต้อง (ตัน/วัน)	ปริมาณขยะที่กำจัดถูกต้อง (ตัน/วัน)	การนำไปใช้ประโยชน์ (ตัน/วัน)	การนำไปกำจัด (ตัน/วัน)	Landfill (ตัน/วัน)	Compost (ตัน/วัน)	Incinerator (ตัน/วัน)	อื่น ๆ (ตัน/วัน)	จำนวน อปท. ที่ไม่มีการให้บริการ (แห่ง)	ปริมาณขยะที่เกิดขึ้นใน อปท. พื้นที่ไม่ให้บริการ (ตัน/วัน)	ปริมาณขยะที่ถูกนำไปใช้ประโยชน์ (ตัน/วัน)	ปริมาณขยะที่กำจัดไม่ถูกต้อง (ตัน/วัน)	(ตัน/วัน)	ปริมาณขยะตกค้าง (ตัน)
1	ทม.พิจิตร อ.เมือง	51.43	1	51.43	29.00	22.43	0.00		29.00		29.00	29.00								22.43	-
2	ทต.ดงป่าคำ	4.90	1	4.90	1.20	3.49	0.21	1.20												3.49	30.00
3	ทต.ท่าฬ่อ	3.41	1	3.41	3.00	0.41	0.00		3.00		3.00				3					0.41	33.60
4	ทต.วังกรด	3.35	1	3.35	1.00	2.35	0.00	1.00												2.35	29.25
5	ทต.หัวดง	3.38	1	3.38	2.00	1.38	0.00	2.00												1.38	27.00
6	อบต.คลองกระเชนทร์	10.00	1	10.00	10.00	0.00	0.00	10.00												0.00	5,625.00
7	อบต.ฆะมัง	5.69	1	5.69	1.25	4.44		1.25												4.44	2,160.00
8	อบต.บ้านบุ่ง	3.68														1	3.68	0.00	3.68	0.00	-
9	อบต.ป่ามะคาบ	7.58	1	7.58	3.00	4.58	0.00	3.00												4.58	135.00
10	อบต.เมืองเก่า	5.31	1	5.31	1.50	3.81	0.00	1.50												3.81	-
11	อบต.ย่านยาว	5.34	1	5.34	2.50	2.05	0.79	2.50												2.05	37.50
12	อบต.หัวดง	4.53	1	4.53	2.00	2.53	0.00	2.00												2.53	7.50
13	อบต.สายคำโห้	2.26														1	2.26	0.11	2.15	0.11	-
14	อบต.โรงช้าง	5.33	1	5.33	5.00	0.33		5.00												0.33	24.00
15	อบต.ท่าฬ่อ	1.80														1	1.80	0.00	1.80	0.00	-
16	อบต.ปากทาง	5.44	1	5.44	2.00	3.44	0.00	2.00												3.44	-
17	อบต.ท่าหลวง	5.88	1	5.88	3.25	2.63	0.00	0.00	3.25		3.25	3.25								2.63	-
18	อบต.ไผ่ขวาง	3.21														1	3.21	0.00	3.21	0.00	-
19	อบต.ดงกลาง	4.20														1	4.20	0.42	3.78	0.42	-
20	ทม.ตะพานหิน อ.ตะพานหิน	23.78	1	23.78	15.00	8.78	0.00	15.00												8.78	30.00
21	ทต.หนองพยอม	7.06														1	7.06	1.41	5.65	1.41	-
22	อบต.งิ้วราย	6.78														1	6.78	0.00	6.78	0.00	-
23	อบต.วังสำโรง	5.31														1	5.31	1.59	3.72	1.59	-
24	อบต.วังหลุม	4.07	1	4.07	1.50	1.66	0.91	1.50												1.66	-
25	อบต.ห้วยเหตุ	4.95														1	4.95	0.00	4.95	0.00	-
26	อบต.ทับหมัน	3.79	1	3.79	1.00	2.79			1.00		1.00	1.00								2.79	-
27	อบต.ทุ่งโพธิ์	1.78														1	1.78	0.00	1.78	0.00	-
28	อบต.วังหว้า	3.67														1	3.67	0.92	2.75	0.92	-
29	อบต.คลองคูณ	3.75														1	3.75	0.38	3.37	0.38	-
30	อบต.ดงตะขบ	3.01														1	3.01	0.00	3.01	0.00	-
31	อบต.ไผ่หลวง	2.47														1	2.47	0.49	1.98	0.49	-
32	ทม.บางมูลนาก อ.บางมูลนาก	9.97	1	9.97	6.00	3.97			6.00		6.00	6.00								3.97	-
33	ทต.บางไผ่	1.65	1	1.65	0.5	1.15	0.00		0.50		0.50	0.5								1.15	-
34	ทต.วังตะกู	1.77	1	1.77	1.00	0.77	0.00	1.00												0.77	1,080.00
35	ทต.เนินมะกอก	7.13	1	7.13	1.78	4.44	0.91		1.78		1.78	1.78								4.44	-
36	ทต.หอไกร	6.20	1	6.20	3.00	3.20	0.00		3.00		3.00	3.00								3.20	-
37	อบต.วังสำโรง	3.26														1	3.26	0.00	3.26	0.00	-
38	อบต.บางไผ่	4.84														1	4.84	0.00	4.84	0.00	-

แบบสำรวจข้อมูลปริมาณขยะมูลฝอย จังหวัดพิจิตร / สสภ.3

		1	2	3	4	5	6	7	8	9	10	11	12	13	14	15	16	17	18	19	20
			พื้นที่ที่มีการให้บริการ													พื้นที่ที่ไม่มีการให้บริการ				ปริมาณขยะที่ถูกนำไปใช้ประโยชน์ (5)+(9)+(17)	
ลำดับที่	จังหวัดพิจิตร	ปริมาณขยะที่เกิดขึ้น (ตัน/วัน)	จำนวน อปท. ที่มีการให้บริการ (แห่ง)	ปริมาณขยะที่เกิดขึ้นใน อปท. พื้นที่ให้บริการ (ตัน/วัน)	ปริมาณขยะที่เก็บขนไปกำจัด (ตัน/วัน)	ปริมาณขยะที่ถูกนำไปใช้ประโยชน์ (ตัน/วัน)	ปริมาณขยะที่ไม่มีการให้บริการ (ตัน/วัน)	ปริมาณขยะที่กำจัดไม่ถูกต้อง (ตัน/วัน)	ปริมาณขยะที่กำจัดถูกต้อง (ตัน/วัน)	การนำไปใช้ประโยชน์ (ตัน/วัน)	การนำไปกำจัด (ตัน/วัน)	Landfill (ตัน/วัน)	Compost (ตัน/วัน)	Incinerator (ตัน/วัน)	อื่น ๆ (ตัน/วัน)	จำนวน อปท. ที่ไม่มีการให้บริการ (แห่ง)	ปริมาณขยะที่เกิดขึ้นใน อปท. พื้นที่ไม่ให้บริการ (ตัน/วัน)	ปริมาณขยะที่ถูกนำไปใช้ประโยชน์ (ตัน/วัน)	ปริมาณขยะที่กำจัดไม่ถูกต้อง (ตัน/วัน)	(ตัน/วัน)	ปริมาณขยะตกค้าง (ตัน)
39	อบต.ภูมิ	3.29														1	3.29	0.00	3.29	0.00	-
40	อบต.ลำประดา	2.39														1	2.39	0.00	2.39	0.00	-
41	อบต.วังกรด	1.95														1	1.95	1.17	0.78	1.17	-
42	อบต.วังตะกู	3.33														1	3.33	0.00	3.33	0.00	-
43	ทต.ท่าเสา อ.โพทะเล	1.58	1	1.58	1.50	0.08	0.00	1.50												0.08	9.60
44	ทต.โพทะเล	2.85	1	2.85	2.00	0.85	0.00		2.00		2.00	2.00								0.85	-
45	ทต.บางคลาน	3.89	1	3.89	2.25	1.64	0.00		2.25		2.25	2.25								1.64	-
46	ทต.ทุ่งน้อย	3.27	1	3.27	0.30	2.97			0.30		0.30	0.30								2.97	-
47	อบต.โพทะเล	4.27														1	4.27	0.00	4.27	0.00	-
48	อบต.ทะนง	7.07	1	7.07	1.00	3.99	2.08		1.00		1.00	1.00								3.99	-
49	อบต.ท่าขมิ้น	5.06														1	5.06	0.00	5.06	0.00	-
50	อบต.ท่าเสา	4.16														1	4.16	0.00	4.16	0.00	-
51	อบต.ท่านั่ง	3.53														1	3.53	0.00	3.53	0.00	-
52	อบต.บ้านน้อย	3.33														1	3.33	0.67	2.66	0.67	-
53	อบต.ท่าบัว	5.80	1	5.80	1.75	4.05	0.00		1.75		1.75	1.75								4.05	-
54	อบต.วัดขวาง	4.93														1	4.93	0.00	4.93	0.00	-
55	อบต.ท้ายน้ำ	5.30														1	5.30	0.00	5.30	0.00	-
56	ทต.ไผ่รอบ อ.โพธิ์ประทับช้าง	7.88														1	7.88	0.79	7.09	0.79	-
57	ทต.โพธิ์ประทับช้าง	10.09	1	10.09	3.50	5.74	0.85		3.50		3.50	3.50								5.74	-
58	อบต.ทุ่งใหญ่	7.06														1	7.06	0.00	7.06	0.00	-
59	อบต.ไผ่ท่าโพ	1.91														1	1.91	0.00	1.91	0.00	-
60	อบต.โพธิ์ประทับช้าง	4.70														1	4.70	0.00	4.70	0.00	-
61	อบต.ดงเสือเหลือง	1.56														1	1.56	0.47	1.09	0.47	-
62	อบต.เนินสว่าง	5.75														1	5.75	0.00	5.75	0.00	-
63	ทต.สากเหล็ก อ.สากเหล็ก	6.11	1	6.11	6.00	0.11	0.00	6.00												0.11	120.00
64	อบต.คลองทราย	2.29														1	2.29	0.00	2.29	0.00	-
65	อบต.ท่าเยี่ยม	2.82														1	2.82	0.00	2.82	0.00	-
66	อบต.สากเหล็ก	6.85														1	6.85	0.00	6.85	0.00	-
67	อบต.หนองหญ้าไทร	2.09														1	2.09	0.00	2.09	0.00	-
68	อบต.วังทับไทร	2.73														1	2.73	0.00	2.73	0.00	-
69	ทต.กำแพงดิน อ.สามง่าม	2.45	1	2.45	1.50	0.95		1.50												0.95	120.00
70	ทต.สามง่าม	5.06	1	5.06	3.00	2.06		3.00												2.06	810.00
71	ทต.เนินปอ	9.27														1	9.27	0.93	8.35	0.93	-
72	อบต.หนองโสน	11.32														1	11.32	0.00	11.32	0.00	-
73	อบต.กำแพงดิน	3.13														1	3.13	0.00	3.13	0.00	-
74	อบต.สามง่าม	3.99														1	3.99	0.00	3.99	0.00	-
75	อบต.รังนก	5.56														1	5.56	3.34	2.23	3.34	-
76	อบต.บ้านนา อ.วชิรบารมี	9.40	1	9.40	3.50	5.90	0.00	3.50												5.90	-

แบบสำรวจข้อมูลปริมาณขยะมูลฝอย จังหวัดพิจิตร / สสภ.3

		1	2	3	4	5	6	7	8	9	10	11	12	13	14	15	16	17	18	19	20
			พื้นที่ที่มีการให้บริการ													พื้นที่ที่ไม่มีการให้บริการ				ปริมาณขยะที่ถูกนำไปใช้ประโยชน์ (5)+(9)+(17)	
ลำดับที่	จังหวัดพิจิตร	ปริมาณขยะที่เกิดขึ้น (ตัน/วัน)	จำนวน อปท. ที่มีการให้บริการ (แห่ง)	ปริมาณขยะที่เกิดขึ้นใน อปท. พื้นที่ให้บริการ (ตัน/วัน)	ปริมาณขยะที่เก็บขนไปกำจัด (ตัน/วัน)	ปริมาณขยะที่ถูกนำไปใช้ประโยชน์ (ตัน/วัน)	ปริมาณขยะที่ไม่มีการให้บริการ (ตัน/วัน)	ปริมาณขยะที่กำจัดไม่ถูกต้อง (ตัน/วัน)	ปริมาณขยะที่กำจัดถูกต้อง (ตัน/วัน)	การนำไปใช้ประโยชน์ (ตัน/วัน)	การนำไปกำจัด (ตัน/วัน)	Landfill (ตัน/วัน)	Compost (ตัน/วัน)	Incinerator (ตัน/วัน)	อื่น ๆ (ตัน/วัน)	จำนวน อปท. ที่ไม่มีการให้บริการ (แห่ง)	ปริมาณขยะที่เกิดขึ้นใน อปท. พื้นที่ไม่ให้บริการ (ตัน/วัน)	ปริมาณขยะที่ถูกนำไปใช้ประโยชน์ (ตัน/วัน)	ปริมาณขยะที่กำจัดไม่ถูกต้อง (ตัน/วัน)		ปริมาณขยะตกค้าง (ตัน)
77	อบต.บึงบัว	7.83														1	7.83	0.39	7.44	0.39	-
78	อบต.วังโมกข์	6.07														1	6.07	0.00	6.07	0.00	-
79	อบต.หนองหลุม	5.79														1	5.79	0.00	5.79	0.00	-
80	ทต.วังบงค์ อ.ดงเจริญ	4.28														1	4.28	2.57	1.71	2.57	-
81	ทต.สำนักขุนเณร	2.50	1	2.50	1.50	1.00			1.50		1.50	1.50								1.00	-
82	อบต.ห้วยพุก	3.58														1	3.58	0.00	3.58	0.00	-
83	อบต.วังงิ้ว	3.54														1	3.54	0.00	3.54	0.00	-
84	อบต.ห้วยร่วม	2.58														1	2.58	0.01	2.57	0.01	-
85	อบต.วังงิ้วใต้	3.10														1	3.10	0.00	3.10	0.00	-
86	ทต.เขาทราย อ.ทับคล้อ	4.63	1	4.63	1.00	3.63	0.00	1.00												3.63	-
87	ทต.ทับคล้อ	5.08	1	5.08	1.50	3.58	0.00	1.50												3.58	7,650.00
88	อบต.เขาเจ็ดลูก	6.81														1	6.81	0.00	6.81	0.00	-
89	อบต.เขาทราย	8.81	1	8.81	4.00	4.81		4.00												4.81	-
90	อบต.ท้ายทุ่ง	7.20														1	7.20	0.00	7.20	0.00	-
91	อบต.ทับคล้อ	10.07	1	10.07	4.00	6.07	0.00	4.00												6.07	211.20
92	ทต.วังทรายพูน อ.วังทรายพูน	3.50	1	3.50	2.50	1.00		2.50												1.00	-
93	ทต.หนองปล้อง	3.56														1	3.56	0.00	3.56	0.00	-
94	อบต.หนองปลาไหล	4.60														1	4.60	0.00	4.60	0.00	-
95	อบต.หนองพระ	6.44														1	6.44	0.00	6.44	0.00	-
96	อบต.วังทรายพูน	5.37	1	5.37	2.00	3.37	0.00	2.00												3.37	30.00
97	อบต.บึงนาราง อ.บึงนาราง	4.70														1	4.70	0.00	4.70	0.00	-
98	อบต.โพธิ์ไทรงาม	3.73	1	3.73	2.50	1.23	0.00		2.50		2.50	2.50								1.230	-
99	อบต.แหลมรัง	7.82														1	7.82	0.00	7.82	0.00	-
100	อบต.บางลาย	5.60	1	5.60	0.86	4.74			0.86		0.86	0.86								4.74	-
101	อบต.ห้วยแก้ว	4.31	1	4.31	0.13	2.36	1.82		0.13		0.13	0.13								2.360	-
	รวม (ตัน/วัน)	551.48	43.00	291.09	142.77	140.75	7.57	79.45	63.32	-	63.32	60.32	-	-	3.00	58.00	260.39	15.66	244.73	156.41	18,169.65
	รวม (ตัน/ปี)	201,290.72	43.00	106,248.37	52,111.05	51,374.27	2,763.05	28,999.25	23,111.80	-	23,111.80	22,016.80	-	-	1,095.00	58.00	95,042.35	5,714.81	89,327.54	57,089.08	18,169.65

อปท. รวม	101	แห่ง
ทน.	0	แห่ง
ทม.	3	แห่ง
ทต.	25	แห่ง
อบต.	73	แห่ง

แบบสำรวจข้อมูลปริมาณขยะมูลฝอย จังหวัดพิจิตร / สสภ.3

		1	2	3	4	5	6	7	8	9	10	11	12	13	14	15	16	17	18	19	20
			พื้นที่ที่มีการให้บริการ													พื้นที่ที่ไม่มีการให้บริการ					
ลำดับที่	จังหวัดพิจิตร	ปริมาณขยะที่เกิดขึ้น (ตัน/วัน)	จำนวน อปท. ที่มีการให้บริการ (แห่ง)	ปริมาณขยะที่เกิดขึ้นใน อปท. พื้นที่ให้บริการ (ตัน/วัน)	ปริมาณขยะที่เก็บขนไปกำจัด (ตัน/วัน)	ปริมาณขยะที่ถูกนำไปใช้ประโยชน์ (ตัน/วัน)	ปริมาณขยะที่ไม่มีการให้บริการ (ตัน/วัน)	ปริมาณขยะที่กำจัดไม่ถูกต้อง (ตัน/วัน)	ปริมาณขยะที่กำจัดถูกต้อง (ตัน/วัน)	การนำไปใช้ประโยชน์ (ตัน/วัน)	การนำไปกำจัด (ตัน/วัน)	Landfill (ตัน/วัน)	Compost (ตัน/วัน)	Incinerator (ตัน/วัน)	อื่น ๆ (ตัน/วัน)	จำนวน อปท. ที่ไม่มีการให้บริการ (แห่ง)	ปริมาณขยะที่เกิดขึ้นใน อปท. พื้นที่ไม่ให้บริการ (ตัน/วัน)	ปริมาณขยะที่ถูกนำไปใช้ประโยชน์ (ตัน/วัน)	ปริมาณขยะที่กำจัดไม่ถูกต้อง (ตัน/วัน)	ปริมาณขยะที่ถูกนำไปใช้ประโยชน์ (5)+(9)+(17) (ตัน/วัน)	ปริมาณขยะตกค้าง (ตัน)

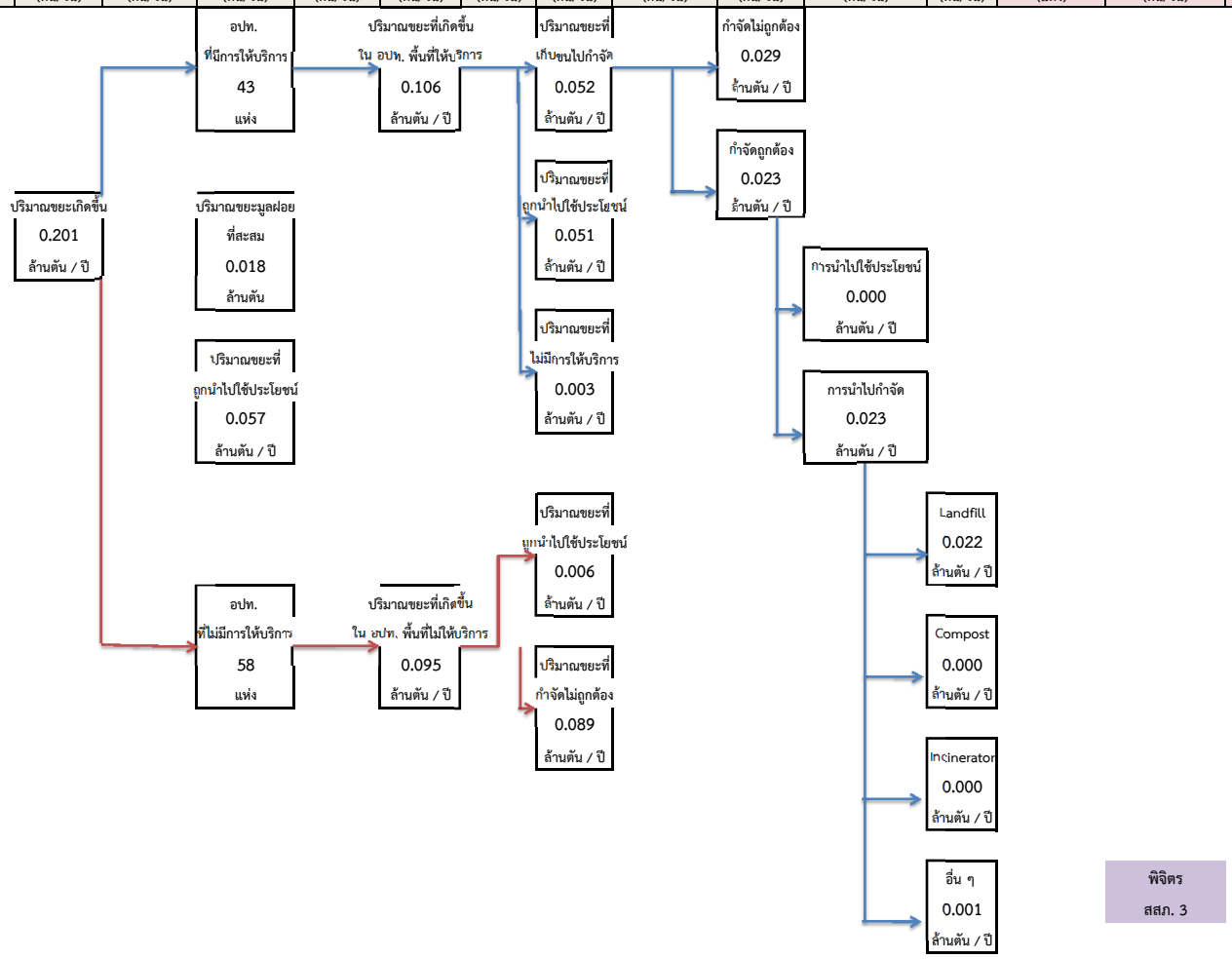

ภาคผนวก ก – 4

ข้อมูลการสำรวจขยะมูลฝอย

สสภ. 4

ข้อมูลการสำรวจขยะมูลฝอย สสภ. 4 ปี 2559

					1	2	3	4	5	6	7	8	9	10	11	12	13	14	15	16	17	18	19	20
						พื้นที่ที่มีการให้บริการ													พื้นที่ที่ไม่มีการให้บริการ					
จังหวัด	เทศบาล	อบต.	อบจ. ที่มี site	รวม อปท.	ปริมาณขยะที่เกิดขึ้น	จำนวน อปท. ที่มีการให้บริการ	ปริมาณขยะที่เกิดขึ้น ใน อปท. พื้นที่ให้บริการ	ปริมาณขยะที่เก็บขนไปกำจัด	ปริมาณขยะที่ถูกนำไปใช้ประโยชน์	ปริมาณขยะที่ไม่มีการให้บริการ	ปริมาณขยะที่กำจัดไม่ถูกต้อง	ปริมาณขยะที่กำจัดถูกต้อง	การนำไปใช้ประโยชน์	การนำไปกำจัด	Landfill	Compost	Incinerator	อื่น ๆ	จำนวน อปท. ที่ไม่มีการให้บริการ	ปริมาณขยะที่เกิดขึ้น ใน อปท. พื้นที่ไม่ให้บริการ	ปริมาณขยะที่ถูกนำไปใช้ประโยชน์	ปริมาณขยะที่กำจัดไม่ถูกต้อง	ปริมาณขยะที่ถูกนำไปใช้ประโยชน์ (5)+(9)+(17)	ปริมาณขยะตกค้าง
สสภ. 4	(แห่ง)	(แห่ง)	(แห่ง)	(แห่ง)	(ตัน/ปี)	(แห่ง)	(ตัน/ปี)	(ตัน/ปี)	(ตัน/ปี)	(ตัน/ปี)	(ตัน/ปี)	(ตัน/ปี)	(ตัน/ปี)	(ตัน/ปี)	(ตัน/ปี)	(ตัน/ปี)	(ตัน/ปี)	(ตัน/ปี)	(แห่ง)	(ตัน/ปี)	(ตัน/ปี)	(ตัน/ปี)	(ตัน/ปี)	(ตัน)
นครสวรรค์	21	121	-	142	369,669.36	75.00	239,503.74	140,175.62	82,903.12	16,425.00	38,076.80	102,098.82	182.50	101,916.32	94,981.32	-	-	6,935.00	67.00	130,165.63	-	130,165.63	83,085.62	11,109
ตาก	19	49	-	68	230,081.36	46.00	178,081.11	135,371.20	42,709.91	-	109,127.70	26,243.50	-	26,243.50	-	-	5,840.00	20,403.50	22.00	52,000.25	-	52,000.13	42,709.91	79,592
กำแพงเพชร	25	64	-	89	245,275.74	48.00	149,899.24	78,577.20	47,779.54	23,542.50	23,290.65	55,286.55	127.75	55,158.80	39,000.25	-	-	16,158.55	41.00	95,376.50	14.60	95,361.90	47,921.89	6,119
อุทัยธานี	14	49	-	63	117,511.40	26.00	52,657.59	31,875.45	20,782.14	-	6,022.50	25,852.95	25.55	25,827.40	25,827.40	-	-	-	37.00	64,853.82	-	64,853.82	20,807.69	1,296
รวม	79	283	-	362	962,537.87	195.00	620,141.67	385,999.47	194,174.70	39,967.50	176,517.65	209,481.82	335.80	209,146.02	159,808.97	-	5,840.00	43,497.05	167.00	342,396.20	14.60	342,381.48	194,525.10	98,116

31 มกราคม 2560

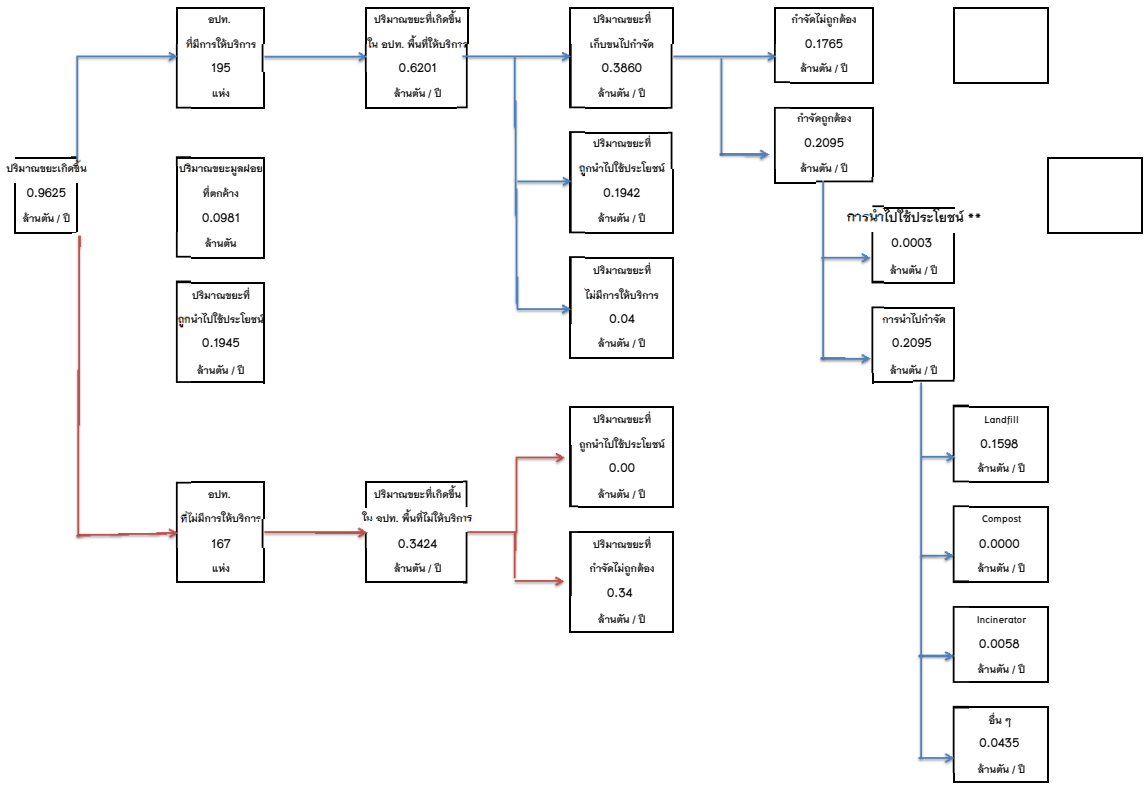

update:

สสภ. 4

แบบสำรวจที่ 1 ข้อมูลปริมาณขยะมูลฝอย จ.นครสวรรค์ / สสภ. 4

	1	2	3	4	5	6	7	8	9	10	11	12	13	14	15	16	17	18	19	20
		พื้นที่ที่มีการให้บริการ													พื้นที่ที่ไม่มีการให้บริการ					
จังหวัด	ปริมาณขยะที่เกิดขึ้น 59	จำนวน อปท. ที่มีการให้บริการ	ปริมาณขยะที่เกิดขึ้นใน อปท. พื้นที่ให้บริการ	ปริมาณขยะที่เก็บขนไปกำจัด	ปริมาณขยะที่ถูกนำไปใช้ประโยชน์	ปริมาณขยะที่ไม่มีการให้บริการ	ปริมาณขยะที่กำจัดไม่ถูกต้อง	ปริมาณขยะที่กำจัดถูกต้อง	การนำไปใช้ประโยชน์	การนำไปกำจัด	Landfill	Compost	Incinerator	อื่น ๆ	จำนวน อปท. ที่ไม่มีการให้บริการ	ปริมาณขยะที่เกิดขึ้นใน อปท. พื้นที่ไม่ให้บริการ	ปริมาณขยะที่ถูกนำไปใช้ประโยชน์	ปริมาณขยะที่กำจัดไม่ถูกต้อง	ปริมาณขยะที่ถูกนำไปใช้ประโยชน์ (5)+(9)+(17)	ปริมาณขยะตกค้าง
จังหวัดนครสวรรค์	(ตัน/วัน)	(แห่ง)	(ตัน/วัน)	(ตัน/วัน)	(ตัน/วัน)	(ตัน/วัน)	(ตัน/วัน)	(ตัน/วัน)	(ตัน/วัน)	(ตัน/วัน)	(ตัน/วัน)	(ตัน/วัน)	(ตัน/วัน)	(ตัน/วัน)	(แห่ง)	(ตัน/วัน)	(ตัน/วัน)	(ตัน/วัน)	(ตัน/วัน)	(ตัน)
เทศบาลนครนครสวรรค์	165.17	1	165.17	90.00	75.17			90.00		90.00	90.00								75.17	
เทศบาลเมืองตาคลี	20.00	1	20.00	19.00	1.00			19.00		19.00	19.00								1.00	
เทศบาลเมืองชุมแสง	9.53	1	9.53	9.00	0.53			9.00		9.00	9.00								0.53	
เทศบาลตำบลเก้าเลี้ยว	6.00	1	6.00	6.00	0.00		6.00												0.00	1,200.00
เทศบาลตำบลหนองเบน	6.00	1	6.00	6.00	0.00		6.00												0.00	450.00
เทศบาลตำบลโกรกพระ	2.60	1	2.60	2.60	0.00			2.60		2.60	2.60								0.00	
เทศบาลตำบลบางประมุง	5.15	1	5.15	3.00	2.15			3.00	0.50	2.50				2.50					2.65	
เทศบาลตำบลบางมะฝ่อ	4.30	1	4.30	3.00	1.30			3.00		3.00	3.00								1.30	
เทศบาลตำบลไพศาลี	11.27	1	11.27	11.27	0.00			11.27		11.27	11.27								0.00	
เทศบาลตำบลทับกฤช	4.00	1	4.00	4.00	0.00		4.00												0.00	18.00
เทศบาลตำบลตากฟ้า	4.50	1	4.50	3.50	1.00			3.50		3.50	3.50								1.00	
เทศบาลตำบลอุดมธัญญา	10.57	1	10.57	2.00	3.57	5.00		2.00		2.00	2.00								3.57	
เทศบาลตำบลช่องแค	3.09	1	3.09	2.80	0.29			2.80		2.80	2.80								0.29	
เทศบาลตำบลท่าตะโก	5.00	1	5.00	5.00	0.00			5.00		5.00	5.00								0.00	
เทศบาลตำบลบรรพตพิสัย	4.26	1	4.26	1.70	2.56			1.70		1.70	1.70								2.56	
เทศบาลตำบลบ้านแดน	7.20														1	7.20		7.20	0.00	
เทศบาลตำบลท่าน้ำอ้อยม่วงหัก	5.00	1	5.00	5.00	0.00		5.00												0.00	1,200.00
เทศบาลตำบลพยุหะ	6.00	1	6.00	6.00	0.00		6.00												0.00	1,665.00
เทศบาลตำบลลาดยาว	7.00	1	7.00	7.00	0.00		7.00												0.00	1,560.00
เทศบาลตำบลศาลเจ้าไก่ต่อ	3.30	1	3.30	3.00	0.30		3.00												0.30	45.00
เทศบาลตำบลหนองบัว	8.00	1	8.00	7.90	0.10		7.90												0.10	2,160.00
กลางแดด	3.00	1	3.00	3.00	0.00			3.00		3.00	3.00								0.00	
เกรียงไกร	5.22	1	5.22	2.00	3.22			2.00		2.00	2.00								3.22	
แควใหญ่	2.19	1	2.19	1.50	0.69			1.50		1.50	1.50								0.69	
ตะเคียนเลื่อน	5.66	1	5.66	2.00	3.66			2.00		2.00	2.00								3.66	
นครสวรรค์ตก	8.00	1	8.00	7.00	1.00			7.00		7.00	7.00								1.00	
นครสวรรค์ออก	6.00	1	6.00	6.00	0.00			6.00		6.00	6.00								0.00	
บางพระหลวง	1.60														1	1.60		1.60	0.00	
บางม่วง	7.05	1	7.05	4.00	3.05			4.00		4.00	4.00								3.05	
บ้านแก่ง	7.14	1	7.14	6.00	1.14		6.00												1.14	
บ้านมะเกลือ	8.91	1	8.91	6.00	2.91			6.00		6.00	6.00								2.91	
บึงเสนาท	4.56	1	4.56	2.50	2.06			2.50		2.50	2.50								2.06	
พระนอน	7.95														1	7.95		7.95	0.00	
วัดไทรย์	15.00	1	15.00	10.00	5.00			10.00		10.00	10.00								5.00	
หนองกรด	8.00	1	8.00	6.00	2.00			6.00		6.00	6.00								2.00	
หนองกระโดน	12.66														1	12.66		12.66	0.00	
หนองปลิง	10.00	1	10.00	10.00	0.00			10.00		10.00				10.00					0.00	
โกรกพระ	3.00	1	3.00	2.00	1.00		2.00												1.00	30.00
นากลาง	2.78														1	2.78		2.78	0.00	
เนินกว้าว	2.70														1	2.70		2.70	0.00	
เนินศาลา	2.70														1	2.70		2.70	0.00	
ยางตาล	3.87	1	3.87	2.00	1.87			2.00		2.00	2.00								1.87	
ศาลาแดง	2.53														1	2.53		2.53	0.00	
หาดสูง	1.79														1	1.79		1.79	0.00	
เกยไชย	7.19														1	7.19		7.19	0.00	
โคกหม้อ	3.95	1	3.95	2.30	1.65			2.30		2.30	2.30								1.65	
ชะมัง	3.39														1	3.39		3.39	0.00	
ทับกฤช	5.03	1	5.03	2.00	3.03			2.00		2.00	2.00								3.03	

แบบสำรวจที่ 1 ข้อมูลปริมาณขยะมูลฝอย จ.นครสวรรค์ / สสภ. 4

	1	2	3	4	5	6	7	8	9	10	11	12	13	14	15	16	17	18	19	20
		พื้นที่ที่มีการให้บริการ													พื้นที่ที่ไม่มีการให้บริการ					
จังหวัด	ปริมาณขยะที่เกิดขึ้น 59	จำนวน อปท. ที่มีการให้บริการ	ปริมาณขยะที่เกิดขึ้นใน อปท. พื้นที่ให้บริการ	ปริมาณขยะที่เก็บขนไปกำจัด	ปริมาณขยะที่ถูกนำไปใช้ประโยชน์	ปริมาณขยะที่ไม่มีการให้บริการ	ปริมาณขยะที่กำจัดไม่ถูกต้อง	ปริมาณขยะที่กำจัดถูกต้อง	การนำไปใช้ประโยชน์	การนำไปกำจัด	Landfill	Compost	Incinerator	อื่น ๆ	จำนวน อปท. ที่ไม่มีการให้บริการ	ปริมาณขยะที่เกิดขึ้นใน อปท. พื้นที่ไม่ให้บริการ	ปริมาณขยะที่ถูกนำไปใช้ประโยชน์	ปริมาณขยะที่กำจัดไม่ถูกต้อง	ปริมาณขยะที่ถูกนำไปใช้ประโยชน์ (5)+(9)+(17)	ปริมาณขยะตกค้าง
จังหวัดนครสวรรค์	(ตัน/วัน)	(แห่ง)	(ตัน/วัน)	(ตัน/วัน)	(ตัน/วัน)	(ตัน/วัน)	(ตัน/วัน)	(ตัน/วัน)	(ตัน/วัน)	(ตัน/วัน)	(ตัน/วัน)	(ตัน/วัน)	(ตัน/วัน)	(ตัน/วัน)	(แห่ง)	(ตัน/วัน)	(ตัน/วัน)	(ตัน/วัน)	(ตัน/วัน)	(ตัน)
ทับกฤชใต้	3.05														1	3.05		3.05	0.00	
ท่าไม้	7.41														1	7.41		7.41	0.00	
บางเดียน	4.93														1	4.93		4.93	0.00	
ไผ่สิงห์	2.79	1	2.79	2.79	0.00			2.79		2.79	2.79								0.00	
พันลาน	3.94	1	3.94	1.00	2.94			1.00		1.00	1.00								2.94	
พิกุล	3.16														1	3.16		3.16	0.00	
หนองกระเจา	3.92														1	3.92		3.92	0.00	
ทุ่งทอง	8.45														1	8.45		8.45	0.00	
ธารทหาร	6.51														1	6.51		6.51	0.00	
วังบ่อ	9.88														1	9.88		9.88	0.00	
หนองกลับ	6.25	1	6.25	6.00	0.25		6.00												0.25	
หนองบัว	7.64														1	7.64		7.64	0.00	
ห้วยถั่วใต้	1.87														1	1.87		1.87	0.00	
ห้วยถั่วเหนือ	3.09														1	3.09		3.09	0.00	
ห้วยร่วม	3.91														1	3.91		3.91	0.00	
ห้วยใหญ่	2.45														1	2.45		2.45	0.00	
เจริญผล	5.53	1	5.53	2.30	3.23			2.30		2.30	2.30								3.23	
ด่านช้าง	6.30														1	6.30		6.30	0.00	
ตาขีด	7.46														1	7.46		7.46	0.00	
ตาสัง	6.46														1	6.46		6.46	0.00	
ท่างิ้ว	3.00	1	3.00	2.86	0.14			2.86		2.86	2.86								0.14	
บางแก้ว	4.70														1	4.70		4.70	0.00	
บางตาหงาย	6.30	1	6.30	1.50	4.80			1.50		1.50	1.50								4.80	
บึงปลาทู	3.97														1	3.97		3.97	0.00	
หนองกรด	8.00	1	8.00	6.00	2.00			6.00		6.00	6.00								2.00	
หนองตางู	5.81	1	5.81	1.00	2.81	2.00		1.00		1.00	1.00								2.81	
หูกวาง	3.98	1	3.98	2.00	1.98			2.00		2.00	2.00								1.98	
อ่างทอง	3.80														1	3.80		3.80	0.00	
เขาดิน	6.55														1	6.55		6.55	0.00	
มหาโพธิ	4.49	1	4.49	2.10	2.39			2.10		2.10	2.10								2.39	
หนองเต่า	6.00	1	6.00	6.00	0.00			6.00		6.00	6.00								0.00	
หัวดง	8.97	1	8.97	3.00	5.97		3.00												5.97	450.00
จันเสน	6.95	1	6.95	3.00	3.95		3.00												3.95	480.00
ช่องแค	4.71														1	4.71		4.71	0.00	
ตาคลี	24.66	1	24.66	5.00	14.66	5.00		5.00		5.00	5.00								14.66	
พรหมนิมิต	4.61														1	4.61		4.61	0.00	
ลาดทิพรส	3.66														1	3.66		3.66	0.00	
สร้อยทอง	4.14	1	4.14	3.00	1.14			3.00		3.00	3.00								1.14	
หนองโพ	9.12	1	9.12	4.00	1.12	4.00		4.00		4.00	4.00								1.12	
หนองหม้อ	3.28	1	3.28	0.50	1.78	1.00		0.50		0.50	0.50								1.78	
ห้วยหอม	4.48	1	4.48	1.00	2.48	1.00		1.00		1.00	1.00								2.48	
หัวหวาย	8.21	1	8.21	2.00	4.21	2.00		2.00		2.00	2.00								4.21	
ดอนคา	10.71	1	10.71	3.00	5.71	2.00		3.00		3.00	3.00								5.71	
ท่าตะโก	2.96														1	2.96		2.96	0.00	
ทำนบ	3.35														1	3.35		3.35	0.00	
พนมรอก	3.80	1	3.80	0.50	1.30	2.00	0.50												1.30	9.00
พนมเศษ	4.55														1	4.55		4.55	0.00	
วังมหากร	6.09														1	6.09		6.09	0.00	

แบบสำรวจที่ 1 ข้อมูลปริมาณขยะมูลฝอย จ.นครสวรรค์ / สสภ. 4

	1	2	3	4	5	6	7	8	9	10	11	12	13	14	15	16	17	18	19	20
		พื้นที่ที่มีการให้บริการ													พื้นที่ที่ไม่มีการให้บริการ					
จังหวัด	ปริมาณขยะที่เกิดขึ้น 59	จำนวน อปท. ที่มีการให้บริการ	ปริมาณขยะที่เกิดขึ้นใน อปท. พื้นที่ให้บริการ	ปริมาณขยะที่เก็บขนไปกำจัด	ปริมาณขยะที่ถูกนำไปใช้ประโยชน์	ปริมาณขยะที่ไม่มีการให้บริการ	ปริมาณขยะที่กำจัดไม่ถูกต้อง	ปริมาณขยะที่กำจัดถูกต้อง	การนำไปใช้ประโยชน์	การนำไปกำจัด	Landfill	Compost	Incinerator	อื่น ๆ	จำนวน อปท. ที่ไม่มีการให้บริการ	ปริมาณขยะที่เกิดขึ้นใน อปท. พื้นที่ไม่ให้บริการ	ปริมาณขยะที่ถูกนำไปใช้ประโยชน์	ปริมาณขยะที่กำจัดไม่ถูกต้อง	ปริมาณขยะที่ถูกนำไปใช้ประโยชน์ (5)+(9)+(17)	ปริมาณขยะตกค้าง
จังหวัดนครสวรรค์	(ตัน/วัน)	(แห่ง)	(ตัน/วัน)	(ตัน/วัน)	(ตัน/วัน)	(ตัน/วัน)	(ตัน/วัน)	(ตัน/วัน)	(ตัน/วัน)	(ตัน/วัน)	(ตัน/วัน)	(ตัน/วัน)	(ตัน/วัน)	(ตัน/วัน)	(แห่ง)	(ตัน/วัน)	(ตัน/วัน)	(ตัน/วัน)	(ตัน/วัน)	(ตัน)
วังใหญ่	2.32														1	2.32		2.32	0.00	
สายลำโพง	7.36														1	7.36		7.36	0.00	
หนองหลวง	5.53														1	5.53		5.53	0.00	
หัวถนน	7.23	1	7.23	1.50	5.73			1.50		1.50	1.50								5.73	
โคกเดื่อ	3.21														1	3.21		3.21	0.00	
ตะคร้อ	10.52	1	10.52	5.00	5.52		5.00												5.52	135.00
นาขอม	5.51														1	5.51		5.51	0.00	
โพธิ์ประสาท	6.02														1	6.02		6.02	0.00	
ไพศาลี	3.97														1	3.97		3.97	0.00	
วังข่อย	14.99														1	14.99		14.99	0.00	
วังน้ำลัด	7.08														1	7.08		7.08	0.00	
ลำโรงชัย	10.32														1	10.32		10.32	0.00	
เขากะลา	7.76														1	7.76		7.76	0.00	
เขาทอง	6.80	1	6.80	2.00	4.80			2.00		2.00				2.00					4.80	
น้ำทรง	5.79														1	5.79		5.79	0.00	
ฝิคมเขาบ่อแก้ว	5.79	1	5.79	1.00	0.79	4.00	1.00												0.79	6.00
เนินมะกอก	5.26	1	5.26	3.40	1.86		3.40												1.86	
พยุหะ	3.92	1	3.92	3.92	0.00		3.92												0.00	
ยางขาว	3.54	1	3.54	3.00	0.54			3.00		3.00	3.00								0.54	
ย่านมัทรี	4.27	1	4.27	3.50	0.77			3.50		3.50	3.50								0.77	
สระทะเล	2.93	1	2.93	2.50	0.43			2.50		2.50				2.50					0.43	45.00
เนินขี้เหล็ก	5.72														1	5.72		5.72	0.00	
บ้านไร่	11.29														1	11.29		11.29	0.00	
มาบแก	2.25														1	2.25		2.25	0.00	
ลาดยาว	5.00	1	5.00	5.00	0.00		5.00												0.00	
วังม้า	4.00	1	4.00	2.00	2.00			2.00		2.00				2.00					2.00	
วังเมือง	2.56	1	2.56	0.60	1.96		0.60												1.96	6.00
ศาลเจ้าไก่ต่อ	8.04														1	8.04		8.04	0.00	
สร้อยละคร	2.28														1	2.28		2.28	0.00	
สระแก้ว	7.52	1	7.52	3.00	4.52		3.00												4.52	
หนองนมวัว	4.49														1	4.49		4.49	0.00	
หนองยาว	3.42														1	3.42		3.42	0.00	
ห้วยน้ำหอม	5.70														1	5.70		5.70	0.00	
เขาชนกัน	10.82	1	10.82	3.00	5.82	2.00	3.00												5.82	600.00
แม่เล่ย์	17.49	1	17.49	2.00	5.49	10.00	2.00												5.49	30.00
แม่วงก์	6.41														1	6.41		6.41	0.00	
วังซ่าน	10.66														1	10.66		10.66	0.00	
ชุมตาบง	10.79	1	10.79	2.00	3.79	5.00	2.00												3.79	270.00
ปางสวรรค์	6.56														1	6.56		6.56	0.00	
แม่เปิน	10.00	1	10.00	10.00	0.00		10.00												0.00	750.00
เขาชายธง	3.16														1	3.16		3.16	0.00	
ตากฟ้า	3.27														1	3.27		3.27	0.00	
พุนกยูง	3.53														1	3.53		3.53	0.00	
ลำพยนต์	4.14														1	4.14		4.14	0.00	
สุขสำราญ	4.67														1	4.67		4.67	0.00	
หนองพิกุล	3.24														1	3.24		3.24	0.00	
รวม (ตัน/วัน)	1,012.79	75.00	656.17	384.04	227.13	45.00	104.32	279.72	0.50	279.22	260.22	-	-	19.00	67.00	356.62	-	356.62	227.63	11,109.00
รวม (ตัน/ปี)	369,669.36	75.00	239,503.74	140,175.62	82,903.12	16,425.00	38,076.80	102,098.82	182.50	101,916.32	94,981.32	-	-	6,935.00	67.00	130,165.63	-	130,165.63	83,085.62	11,109.00

แบบสำรวจที่ 1 ข้อมูลปริมาณขยะมูลฝอย จ.นครสวรรค์ / สสภ. 4

	1	2	3	4	5	6	7	8	9	10	11	12	13	14	15	16	17	18	19	20
		พื้นที่ที่มีการให้บริการ													พื้นที่ที่ไม่มีการให้บริการ					
จังหวัด	ปริมาณขยะที่เกิดขึ้น 59	จำนวน อปท. ที่มีการให้บริการ	ปริมาณขยะที่เกิดขึ้นใน อปท. พื้นที่ให้บริการ	ปริมาณขยะที่เก็บขนไปกำจัด	ปริมาณขยะที่ถูกนำไปใช้ประโยชน์	ปริมาณขยะที่ไม่มีการให้บริการ	ปริมาณขยะที่กำจัดไม่ถูกต้อง	ปริมาณขยะที่กำจัดถูกต้อง	การนำไปใช้ประโยชน์	การนำไปกำจัด	Landfill	Compost	Incinerator	อื่น ๆ	จำนวน อปท. ที่ไม่มีการให้บริการ	ปริมาณขยะที่เกิดขึ้นใน อปท. พื้นที่ไม่ให้บริการ	ปริมาณขยะที่ถูกนำไปใช้ประโยชน์	ปริมาณขยะที่กำจัดไม่ถูกต้อง	ปริมาณขยะที่ถูกนำไปใช้ประโยชน์ (5)+(9)+(17)	ปริมาณขยะตกค้าง
จังหวัดนครสวรรค์	(ตัน/วัน)	(แห่ง)	(ตัน/วัน)	(ตัน/วัน)	(ตัน/วัน)	(ตัน/วัน)	(ตัน/วัน)	(ตัน/วัน)	(ตัน/วัน)	(ตัน/วัน)	(ตัน/วัน)	(ตัน/วัน)	(ตัน/วัน)	(ตัน/วัน)	(แห่ง)	(ตัน/วัน)	(ตัน/วัน)	(ตัน/วัน)	(ตัน/วัน)	(ตัน)

อปท. รวม	142	แห่ง
ทน.	1	แห่ง
ทม.	2	แห่ง
ทต.	18	แห่ง
อบต.	121	แห่ง

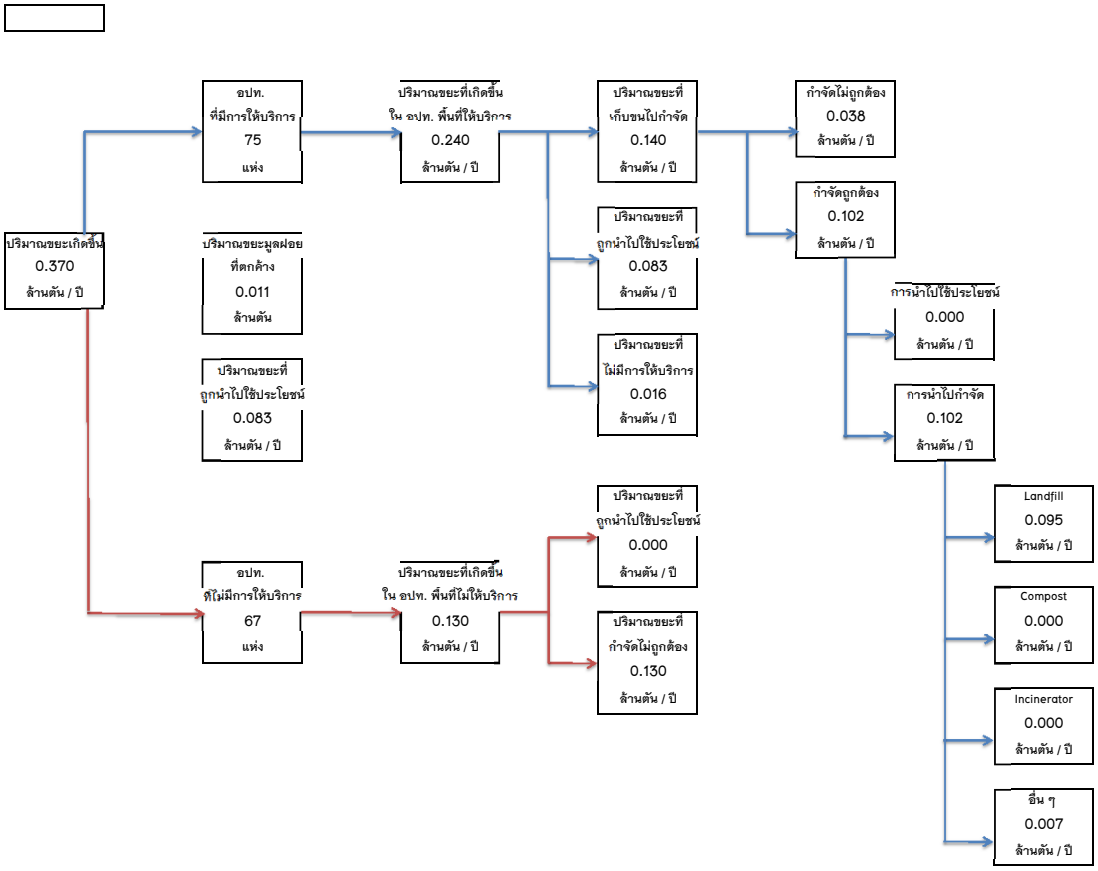

จังหวัดนครสวรรค์
สสภ. 4

แบบสำรวจข้อมูลปริมาณขยะมูลฝอย จ.ตาก / สสภ. 4

	1.00	2	3	4	5	6	7	8	9	10	11	12	13	14	15	16	17	18	19	20
		พื้นที่ที่มีการให้บริการ													พื้นที่ที่ไม่มีการให้บริการ					
จังหวัด	ปริมาณขยะที่เกิดขึ้น	จำนวน อปท. ที่มีการให้บริการ	ปริมาณขยะที่เกิดขึ้นใน อปท. พื้นที่ให้บริการ	ปริมาณขยะที่เก็บขนไปกำจัด	ปริมาณขยะที่ถูกนำไปใช้ประโยชน์	ปริมาณขยะที่ไม่มีการให้บริการ	ปริมาณขยะที่กำจัดไม่ถูกต้อง	ปริมาณขยะที่กำจัดถูกต้อง	การนำไปใช้ประโยชน์	การนำไปกำจัด	Landfill	Compost	Incinerator	อื่น ๆ	จำนวน อปท. ที่ไม่มีการให้บริการ	ปริมาณขยะที่เกิดขึ้นใน อปท. พื้นที่ไม่ให้บริการ	ปริมาณขยะที่ถูกนำไปใช้ประโยชน์	ปริมาณขยะที่กำจัดไม่ถูกต้อง	ปริมาณขยะที่ถูกนำไปใช้ประโยชน์ (5)+(9)+(17)	ปริมาณขยะตกค้าง
จังหวัดตาก	(ตัน/วัน)	(แห่ง)	(ตัน/วัน)	(ตัน/วัน)	(ตัน/วัน)	(ตัน/วัน)	(ตัน/วัน)	(ตัน/วัน)	(ตัน/วัน)	(ตัน/วัน)	(ตัน/วัน)	(ตัน/วัน)	(ตัน/วัน)	(ตัน/วัน)	(แห่ง)	(ตัน/วัน)	(ตัน/วัน)	(ตัน/วัน)	(ตัน/วัน)	(ตัน)
เทศบาลนครแม่สอด	75.00	1	75.00	73.00	2.00		73.00												2.00	70,200.00
เทศบาลเมืองตาก	45.00	1	45.00	29.00	16.00		29.00												16.00	180.00
เทศบาลตำบลไม้งาม	20.00	1	20.00	20.00	0.00		20.00												0.00	
เทศบาลตำบลหนองบัวใต้	4.00	1	4.00	2.00	2.00		2.00												2.00	54.00
เทศบาลตำบลแม่จะเรา	3.30	1	3.30	1.80	1.50			1.80		1.80				1.80					1.50	
เทศบาลตำบลแม่ระมาด	3.50	1	3.50	3.48	0.02		3.48												0.02	540.00
เทศบาลตำบลทุ่งหลวง*(แม่จะเรา)	4.56	1	4.56	1.20	3.36			1.20		1.20				1.20					3.36	
เทศบาลตำบลท่าสายลวด	20.00	1	20.00	20.00	0.00			20.00		20.00				20.00					0.00	
เทศบาลตำบลแม่กุ	12.00	1	12.00	10.00	2.00			10.00		10.00			10.00						2.00	
เทศบาลตำบลแม่ตาว	20.00	1	20.00	17.00	3.00		17.00												3.00	900.00
เทศบาลตำบลแม่ต้าน	12.00	1	12.00	10.00	2.00		10.00												2.00	1,050.00
เทศบาลตำบลทุ่งกระเชาะ	6.00	1	6.00	6.00	0.00		6.00												0.00	
เทศบาลตำบลบ้านตาก	7.37	1	7.37	7.00	0.37		7.00												0.37	900.00
เทศบาลตำบลพบพระ	6.06	1	6.06	5.00	1.06		5.00												1.06	405.00
เทศบาลตำบลวังเจ้า	6.00	1	6.00	6.00	0.00			6.00		6.00				6.00					0.00	
เทศบาลตำบลสามเงา	6.00	1	6.00	6.00	0.00		6.00												0.00	7.50
เทศบาลตำบลอุ้มผาง	5.00	1	5.00	5.00	0.00		5.00												0.00	150.00
เทศบาลตำบลแม่จัน	11.85	1	11.85	5.00	6.85		5.00												6.85	54.00
เทศบาลตำบลแม่กลอง	5.81	1	5.81	4.00	1.81		4.00												1.81	90.00
ตลุกกลางทุ่ง	4.08														1	4.08		4.08	0.00	
น้ำรึม	12.07	1	12.07	5.00	7.07		5.00												7.07	
ป่ามะม่วง	10.00	1	10.00	9.00	1.00		9.00												1.00	480.00
โป่งแดง	8.53														1	8.53		8.53	0.00	
แม่ท้อ	3.82	1	3.82	2.00	1.82		2.00												1.82	75.00
วังประจบ	12.05														1	12.05		12.05	0.00	
วังหิน	8.70														1	8.70		8.70	0.00	
หนองบัวเหนือ	4.20														1	4.20		4.20	0.00	
เชียงทอง	5.00	1	5.00	3.00	2.00			3.00		3.00				3.00					2.00	
นาโบสถ์	5.97														1	5.97		5.97	0.00	
ประดาง	3.56														1	3.56		3.56	0.00	
เกาะตะเภา	6.00	1	6.00	6.00	0.00			6.00		6.00				6.00					0.00	180.00
ตากตก	3.04														1	3.04		3.04	0.00	
ตากออก	4.77	1	4.77	4.00	0.77		4.00												0.77	
ท้องฟ้า	4.07	1	4.07	2.00	2.07		2.00												2.07	36.00
แม่สลิด	7.19	1	7.19	6.00	1.19		6.00												1.19	115.50
สมอโคน	3.95	1	3.95	3.00	0.95		3.00												0.95	60.00
บ้านนา	1.91														1	1.91		1.91	0.00	
ยกกระบัตร	7.41														1	7.41		7.41	0.00	
ย่านรี	3.04														1	3.04		3.04	0.00	
วังจันทร์	4.78														1	4.78		4.78	0.00	
วังหมัน	4.17														1	4.17		4.17	0.00	
สามเงา	2.31														1	2.31		2.31	0.00	
ขะเนจื้อ	7.40	1	7.40	7.40	0.00			7.40		7.40				7.40					0.00	
พระธาตุ	4.99	1	4.99	2.00	2.99			2.00		2.00				2.00					2.99	
แม่ตื่น	8.09														1	8.09		8.09	0.00	
แม่ระมาด	4.26	1	4.26	3.00	1.26		3.00												1.26	
สามหมื่น	5.31														1	5.31		5.31	0.00	
ท่าสองยาง	10.82	1	10.82	5.00	5.82		5.00												5.82	81.00

แบบสำรวจข้อมูลปริมาณขยะมูลฝอย จ.ตาก / สสภ. 4

	1.00	2	3	4	5	6	7	8	9	10	11	12	13	14	15	16	17	18	19	20
		พื้นที่ที่มีการให้บริการ													พื้นที่ที่ไม่มีการให้บริการ					
จังหวัด	ปริมาณขยะที่เกิดขึ้น	จำนวน อปท. ที่มีการให้บริการ	ปริมาณขยะที่เกิดขึ้นใน อปท. พื้นที่ให้บริการ	ปริมาณขยะที่เก็บขนไปกำจัด	ปริมาณขยะที่ถูกนำไปใช้ประโยชน์	ปริมาณขยะที่ไม่มีการให้บริการ	ปริมาณขยะที่กำจัดไม่ถูกต้อง	ปริมาณขยะที่กำจัดถูกต้อง	การนำไปใช้ประโยชน์	การนำไปกำจัด	Landfill	Compost	Incinerator	อื่น ๆ	จำนวน อปท. ที่ไม่มีการให้บริการ	ปริมาณขยะที่เกิดขึ้นใน อปท. พื้นที่ไม่ให้บริการ	ปริมาณขยะที่ถูกนำไปใช้ประโยชน์	ปริมาณขยะที่กำจัดไม่ถูกต้อง	ปริมาณขยะที่ถูกนำไปใช้ประโยชน์ (5)+(9)+(17)	ปริมาณขยะตกค้าง
จังหวัดตาก	(ตัน/วัน)	(แห่ง)	(ตัน/วัน)	(ตัน/วัน)	(ตัน/วัน)	(ตัน/วัน)	(ตัน/วัน)	(ตัน/วัน)	(ตัน/วัน)	(ตัน/วัน)	(ตัน/วัน)	(ตัน/วัน)	(ตัน/วัน)	(ตัน/วัน)	(แห่ง)	(ตัน/วัน)	(ตัน/วัน)	(ตัน/วัน)	(ตัน/วัน)	(ตัน)
แม่ต้าน	7.67														1	7.67		7.67	0.00	
แม่วะหลวง	6.03														1	6.03		6.03	0.00	
แม่สอง	17.11	1	17.11	5.00	12.11		5.00												12.11	40.50
แม่หละ	7.57	1	7.57	4.00	3.57		4.00												3.57	1,800.00
แม่อุสุ	16.01														1	16.01		16.01	0.00	
ด่านแม่ละเมา	6.93	1	6.93	3.00	3.93			3.00		3.00				3.00					3.93	
ท่าสายลวด	4.00	1	4.00	2.00	2.00		2.00												2.00	1,440.00
พระธาตุผาแดง	5.62	1	5.62	5.50	0.12			5.50		5.50				5.50					0.12	
พะวอ	5.93	1	5.93	4.00	1.93		4.00												1.93	75.00
มหาวัน	12.00														1	12.00		12.00	0.00	
แม่กาษา	10.57	1	10.57	9.00	1.57		9.00												1.57	427.50
แม่กุ	3.81														1	3.81		3.81	0.00	
แม่ปะ	10.78	1	10.78	10.00	0.78		10.00												0.78	
ตีรีราษฎร์	20.09	1	20.09	10.00	10.09		10.00												10.09	22.50
ช่องแคบ	9.33	1	9.33	6.00	3.33			6.00		6.00			6.00						3.33	
พบพระ	9.48	1	9.48	7.00	2.48		7.00												2.48	
รวมไทยพัฒนา	12.71	1	12.71	10.00	2.71		10.00												2.71	85.50
วาเล่ย์	9.80														1	9.80		9.80	0.00	
โมโกร	5.95	1	5.95	4.00	1.95		4.00												1.95	142.50
อุ้มผาง	4.02	1	4.02	2.50	1.52		2.50												1.52	
รวม (ตัน/วัน)	630.36	46.00	487.89	370.88	117.01	–	298.98	71.90	–	71.90	–	–	16.00	55.90	22.00	142.47	–	142.47	117.01	79,591.50
รวม (ตัน/ปี)	230,081.36	46.00	178,081.11	135,371.20	42,709.91	–	109,127.70	26,243.50	–	26,243.50	–	–	5,840.00	20,403.50	22.00	52,000.25	–	52,000.13	42,709.91	79,591.50

อปท. รวม	68.00	แห่ง
ทน.	1.00	แห่ง
ทม.	1.00	แห่ง
ทต.	17.00	แห่ง
อบต.	49.00	แห่ง

แบบสำรวจข้อมูลปริมาณขยะมูลฝอย จ.ตาก / สสภ. 4

	1.00	2	3	4	5	6	7	8	9	10	11	12	13	14	15	16	17	18	19	20
		พื้นที่ที่มีการให้บริการ													พื้นที่ที่ไม่มีการให้บริการ					
จังหวัด	ปริมาณขยะที่เกิดขึ้น	จำนวน อปท. ที่มีการให้บริการ	ปริมาณขยะที่เกิดขึ้นใน อปท. พื้นที่ให้บริการ	ปริมาณขยะที่เก็บขนไปกำจัด	ปริมาณขยะที่ถูกนำไปใช้ประโยชน์	ปริมาณขยะที่ไม่มีการให้บริการ	ปริมาณขยะที่กำจัดไม่ถูกต้อง	ปริมาณขยะที่กำจัดถูกต้อง	การนำไปใช้ประโยชน์	การนำไปกำจัด	Landfill	Compost	Incinerator	อื่น ๆ	จำนวน อปท. ที่ไม่มีการให้บริการ	ปริมาณขยะที่เกิดขึ้นใน อปท. พื้นที่ไม่ให้บริการ	ปริมาณขยะที่ถูกนำไปใช้ประโยชน์	ปริมาณขยะที่กำจัดไม่ถูกต้อง	ปริมาณขยะที่ถูกนำไปใช้ประโยชน์ (5)+(9)+(17)	ปริมาณขยะตกค้าง
จังหวัดตาก	(ตัน/วัน)	(แห่ง)	(ตัน/วัน)	(ตัน/วัน)	(ตัน/วัน)	(ตัน/วัน)	(ตัน/วัน)	(ตัน/วัน)	(ตัน/วัน)	(ตัน/วัน)	(ตัน/วัน)	(ตัน/วัน)	(ตัน/วัน)	(ตัน/วัน)	(แห่ง)	(ตัน/วัน)	(ตัน/วัน)	(ตัน/วัน)	(ตัน/วัน)	(ตัน)

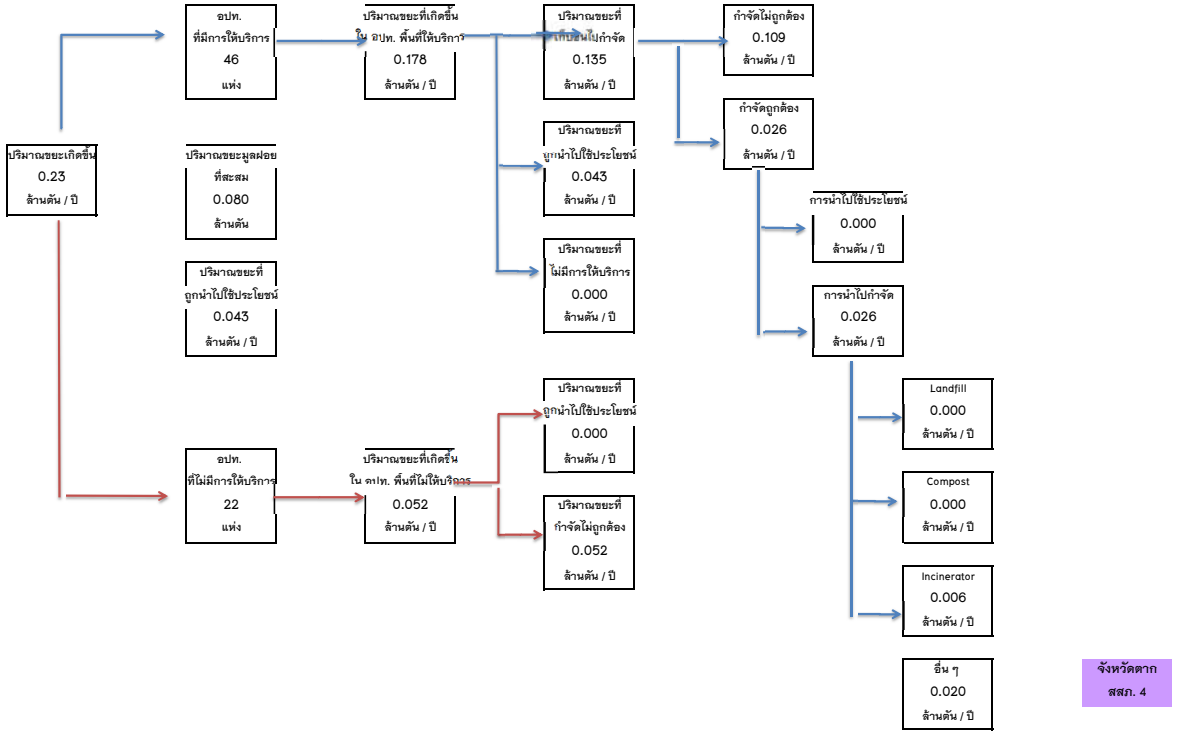

จังหวัดตาก
สสภ. 4

แบบสำรวจข้อมูลปริมาณขยะมูลฝอย จ.กำแพงเพชร / สสภ. 4

	1	2	3	4	5	6	7	8	9	10	11	12	13	14	15	16	17	18	19	20
		พื้นที่ที่มีการให้บริการ													พื้นที่ที่ไม่มีการให้บริการ					
จังหวัด	ปริมาณขยะที่เกิดขึ้น	จำนวน อปท. ที่มีการให้บริการ	ปริมาณขยะที่เกิดขึ้นใน อปท. พื้นที่ให้บริการ	ปริมาณขยะที่เก็บขนไปกำจัด	ปริมาณขยะที่ถูกนำไปใช้ประโยชน์	ปริมาณขยะที่ไม่มีการให้บริการ	ปริมาณขยะที่กำจัดไม่ถูกต้อง	ปริมาณขยะที่กำจัดถูกต้อง	การนำไปใช้ประโยชน์	การนำไปกำจัด	Landfill	Compost	Incinerator	อื่น ๆ	จำนวน อปท. ที่ไม่มีการให้บริการ	ปริมาณขยะที่เกิดขึ้นใน อปท. พื้นที่ไม่ให้บริการ	ปริมาณขยะที่ถูกนำไปใช้ประโยชน์	ปริมาณขยะที่กำจัดไม่ถูกต้อง	ปริมาณขยะที่ถูกนำไปใช้ประโยชน์ (5)+(9)+(17)	ปริมาณขยะตกค้าง
จังหวัดกำแพงเพชร	(ตัน/วัน)	(แห่ง)	(ตัน/วัน)	(ตัน/วัน)	(ตัน/วัน)	(ตัน/วัน)	(ตัน/วัน)	(ตัน/วัน)	(ตัน/วัน)	(ตัน/วัน)	(ตัน/วัน)	(ตัน/วัน)	(ตัน/วัน)	(ตัน/วัน)	(แห่ง)	(ตัน/วัน)	(ตัน/วัน)	(ตัน/วัน)	(ตัน/วัน)	(ตัน)
เทศบาลเมืองกำแพงเพชร	33.56	1	33.56	25.00	8.56			25.00		25.00	25.00								8.56	
เทศบาลเมืองหนองปลิง	12.24	1	12.24	5.00	2.74	4.50		5.00		5.00	5.00								2.74	
เทศบาลเมืองปางมะค่า	17.83				0.00										1	17.83	0.03	17.80	0.03	
เทศบาลตำบลนิคมทุ่งโพธิ์ทะเล	9.55	1	9.55	1.84	7.71			1.84	0.16	1.68	1.68								7.87	
เทศบาลตำบลคลองแม่ลาย	6.16	1	6.16	4.00	2.16		4.00												2.16	360.00
เทศบาลตำบลนครชุม	7.32	1	7.32	7.00	0.32			7.00		7.00	7.00								0.32	
เทศบาลตำบลปากดง	3.65	1	3.65	2.70	0.95			2.70		2.70	2.70								0.95	
เทศบาลตำบลเทพนคร	20.78	1	20.78	7.00	13.78			7.00		7.00	7.00								13.78	
เทศบาลตำบลไทรงาม	5.39	1	5.39	5.00	0.39		5.00												0.39	150.00
เทศบาลตำบลขาณุวรลักษบุรี	8.00	1	8.00	7.50	0.50		7.50												0.50	450.00
เทศบาลตำบลสลกบาตร	12.00	1	12.00	12.00	0.00		12.00												0.00	3,510.00
เทศบาลตำบลคลองขลุง	2.28	1	2.28	2.00	0.28		2.00												0.28	375.00
เทศบาลตำบลท่าพุทรา	1.20	1	1.20	1.10	0.10		1.10												0.10	144.00
เทศบาลตำบลท่ามะเขือ	10.00	1	10.00	10.00	0.00		10.00												0.00	315.00
เทศบาลตำบลวังยาง	2.10	1	2.10	2.10	0.00			2.10		2.10	2.10								0.00	
เทศบาลตำบลคลองลานพัฒนา	18.00	1	18.00	16.00	2.00		16.00												2.00	756.00
เทศบาลตำบลทุ่งทราย	3.00	1	3.00	3.00	0.00			3.00		3.00	3.00								0.00	
เทศบาลตำบลระหาน	6.00	1	6.00	5.87	0.13			5.87		5.87				5.87					0.13	
เทศบาลตำบลพรานกระต่าย	9.50	1	9.50	5.00	4.50			5.00		5.00				5.00					4.50	
เทศบาลตำบลคลองพิไกร	6.01	1	6.01	6.00	0.01			6.00		6.00				6.00					0.01	
เทศบาลตำบลบ้านพราน*	7.03	1	7.03	2.00	5.03			2.00		2.00				2.00					5.03	
เทศบาลตำบลเขาคีรีส	8.23	1	8.23	2.00	6.23			2.00		2.00				2.00					6.23	
เทศบาลตำบลประชาสุขสันต์	10.00	1	10.00	10.00	0.00			10.00		10.00				10.00					0.00	
เทศบาลตำบลช่องลม	5.94	1	5.94	2.00	3.94			2.00		2.00				2.00					3.94	
เทศบาลตำบลลานกระบือ	3.90	1	3.90	3.30	0.60			3.30		3.30				3.30					0.60	
ไตรตรึงษ์	7.80	1	7.80	1.50	1.30	5.00		1.50		1.50	1.50								1.30	
วังทอง	9.83	1	9.83	5.00	4.83			5.00		5.00	5.00								4.83	
อ่างทอง	13.59				0.00										1	13.59		13.59	0.00	
คณที	8.81	1	8.81	1.65	2.66	4.50		1.65		1.65	1.65								2.66	
คลองแม่ลาย	4.15				0.00										1	4.15		4.15	0.00	
ทรงธรรม	6.85	1	6.85	2.00	0.85	4.00		2.00		2.00	2.00								0.85	
ท่าขุนราม	8.61	1	8.61	1.00	2.11	5.50		1.00		1.00	1.00								2.11	
ธำรงค์	4.06				0.00										1	4.06		4.06	0.00	
นครชุม	9.18	1	9.18	8.00	1.18			8.00		8.00	8.00								1.18	
นาบ่อคำ	18.30	1	18.30	6.00	12.30			6.00		6.00	6.00								12.30	
ลานดอกไม้	6.17				0.00										1	6.17		6.17	0.00	
สระแก้ว	13.77	1	13.77	5.41	8.36			5.41	0.09	5.32	5.32								8.45	
โกสัมพี	16.52	1	16.52	2.00	4.52	10.00		2.00		2.00	2.00								4.52	
เพชรชมภู	4.83				0.00										1	4.83		4.83	0.00	
ลานดอกไม้ตก	4.59				0.00										1	4.59		4.59	0.00	
คลองน้ำไหล	18.27	1	18.27	4.50	3.77	10.00		4.50	0.10	4.40	4.40								3.87	
สักงาม	9.72	1	9.72	2.00	2.72	5.00		2.00		2.00	2.00								2.72	
โป่งน้ำร้อน	8.46	1	8.46	2.00	3.46	3.00		2.00		2.00	2.00								3.46	
หนองไม้กอง	6.16				0.00										1	6.16		6.16	0.00	
ไทรงาม	3.64				0.00										1	3.64		3.64	0.00	
หนองคล้า	4.74				0.00										1	4.74		4.74	0.00	
หนองทอง	6.12				0.00										1	6.12		6.12	0.00	
มหาชัย	6.53	1	6.53	2.00	2.53	2.00		2.00		2.00	2.00								2.53	

แบบสำรวจข้อมูลปริมาณขยะมูลฝอย จ.กำแพงเพชร / สสภ. 4

	1	2	3	4	5	6	7	8	9	10	11	12	13	14	15	16	17	18	19	20
		พื้นที่ที่มีการให้บริการ													พื้นที่ที่ไม่มีการให้บริการ					
จังหวัด	ปริมาณขยะที่เกิดขึ้น	จำนวน อปท. ที่มีการให้บริการ	ปริมาณขยะที่เกิดขึ้นใน อปท. พื้นที่ให้บริการ	ปริมาณขยะที่เก็บขนไปกำจัด	ปริมาณขยะที่ถูกนำไปใช้ประโยชน์	ปริมาณขยะที่ไม่มีการให้บริการ	ปริมาณขยะที่กำจัดไม่ถูกต้อง	ปริมาณขยะที่กำจัดถูกต้อง	การนำไปใช้ประโยชน์	การนำไปกำจัด	Landfill	Compost	Incinerator	อื่น ๆ	จำนวน อปท. ที่ไม่มีการให้บริการ	ปริมาณขยะที่เกิดขึ้นใน อปท. พื้นที่ไม่ให้บริการ	ปริมาณขยะที่ถูกนำไปใช้ประโยชน์	ปริมาณขยะที่กำจัดไม่ถูกต้อง	ปริมาณขยะที่ถูกนำไปใช้ประโยชน์ (5)+(9)+(17)	ปริมาณขยะตกค้าง
จังหวัดกำแพงเพชร	(ตัน/วัน)	(แห่ง)	(ตัน/วัน)	(ตัน/วัน)	(ตัน/วัน)	(ตัน/วัน)	(ตัน/วัน)	(ตัน/วัน)	(ตัน/วัน)	(ตัน/วัน)	(ตัน/วัน)	(ตัน/วัน)	(ตัน/วัน)	(ตัน/วัน)	(แห่ง)	(ตัน/วัน)	(ตัน/วัน)	(ตัน/วัน)	(ตัน/วัน)	(ตัน)
พานทอง	7.19				0.00										1	7.19		7.19	0.00	
หนองแม่แตง	7.20				0.00										1	7.20		7.20	0.00	
บ่อน้ำ	11.88				0.00										1	11.88		11.88	0.00	
วังชะพลู	12.73				0.00										1	12.73		12.73	0.00	
เกาะตาล	3.88				0.00										1	3.88		3.88	0.00	
โค้งไผ่	5.87	1	5.87	2.00	0.87	3.00	2.00												0.87	6.75
ดอนแตง	4.47				0.00										1	4.47		4.47	0.00	
ป่าพุทรา	5.59				0.00										1	5.59		5.59	0.00	
ยางสูง	6.05				0.00										1	6.05		6.05	0.00	
วังหามแห	7.10				0.00										1	7.10		7.10	0.00	
สลกบาตร	1.00	1	1.00	1.00	0.00		1.00												0.00	
แสนตอ	3.45	1	3.45	2.21	0.24	1.00	2.21												0.24	15.00
ปึงสามัคคี	4.42				0.00										1	4.42		4.42	0.00	
วังชะโอน	8.32				0.00										1	8.32		8.32	0.00	
เทพนิมิต	4.55				0.00										1	4.55		4.55	0.00	
คลองขลุง	7.00	1	7.00	6.00	1.00			6.00		6.00	6.00								1.00	
วังไทร	9.53				0.00										1	9.53		9.53	0.00	
คลองสมบูรณ์	3.87				0.00										1	3.87		3.87	0.00	
ท่ามะเขือ	3.93				0.00										1	3.93		3.93	0.00	
วังบัว	6.20				0.00										1	6.20		6.20	0.00	
หัวถนน	4.42				0.00										1	4.42	0.01	4.41	0.01	
วังแขม	9.08				0.00										1	9.08		9.08	0.00	
ท่าพุทรา	2.88	1	2.88	2.00	0.88			2.00		2.00	2.00								0.88	
แม่ลาด	2.50	1	2.50	1.00	1.50		1.00												1.50	37.50
ถาวรวัฒนา	5.30				0.00										1	5.30		5.30	0.00	
ทุ่งทอง	6.56				0.00										1	6.56		6.56	0.00	
โพธิ์ทอง	10.64	1	10.64	2.50	1.14	7.00		2.50		2.50	2.50								1.14	
ทินดาด	9.58				0.00										1	9.58		9.58	0.00	
ปางตาไว	7.49				0.00										1	7.49		7.49	0.00	
ถ้ำกระต่ายทอง	4.04				0.00										1	4.04		4.04	0.00	
ท่าไม้	7.88				0.00										1	7.88		7.88	0.00	
วังควง	6.45				0.00										1	6.45		6.45	0.00	
หนองหัววัว	4.26				0.00										1	4.26		4.26	0.00	
คุยบ้านโอง	4.00				0.00										1	4.00		4.00	0.00	
วังตะแบก	4.71				0.00										1	4.71		4.71	0.00	
ห้วยยั้ง	4.74				0.00										1	4.74		4.74	0.00	
ลานกระบือ	4.46	1	4.46	2.00	2.46			2.00		2.00				2.00					2.46	
โนนพลวง	3.06	1	3.06	1.00	2.06			1.00		1.00				1.00					2.06	
หนองหลวง	8.58	1	8.58	2.10	6.48			2.10		2.10				2.10					6.48	
จันทิมา	3.79	1	3.79	2.00	1.79			2.00		2.00				2.00					1.79	
ปึงทับแรต	2.96	1	2.96	1.00	1.96			1.00		1.00				1.00					1.96	
รวม (ตัน/วัน)	671.99	49.00	410.68	215.28	130.90	64.50	63.81	151.47	0.35	151.12	106.85	–	–	44.27	40.00	261.31	0.04	261.27	131.29	6,119.25
รวม (ตัน/ปี)	245,275.74	48.00	149,899.24	78,577.20	47,779.54	23,542.50	23,290.65	55,286.55	127.75	55,158.80	39,000.25	–	–	16,158.55	41.00	95,376.50	14.60	95,361.90	47,921.89	6,119.25

อปท. รวม 89 แห่ง

แบบสำรวจข้อมูลปริมาณขยะมูลฝอย จ.กำแพงเพชร / สสภ. 4

	1	2	3	4	5	6	7	8	9	10	11	12	13	14	15	16	17	18	19	20
		พื้นที่ที่มีการให้บริการ													พื้นที่ที่ไม่มีการให้บริการ					
จังหวัด	ปริมาณขยะที่เกิดขึ้น	จำนวน อปท. ที่มีการให้บริการ	ปริมาณขยะที่เกิดขึ้นใน อปท. พื้นที่ให้บริการ	ปริมาณขยะที่เก็บขนไปกำจัด	ปริมาณขยะที่ถูกนำไปใช้ประโยชน์	ปริมาณขยะที่ไม่มีการให้บริการ	ปริมาณขยะที่กำจัดไม่ถูกต้อง	ปริมาณขยะที่กำจัดถูกต้อง	การนำไปใช้ประโยชน์	การนำไปกำจัด	Landfill	Compost	Incinerator	อื่น ๆ	จำนวน อปท. ที่ไม่มีการให้บริการ	ปริมาณขยะที่เกิดขึ้นใน อปท. พื้นที่ไม่ให้บริการ	ปริมาณขยะที่ถูกนำไปใช้ประโยชน์	ปริมาณขยะที่กำจัดไม่ถูกต้อง	ปริมาณขยะที่ถูกนำไปใช้ประโยชน์ (5)+(9)+(17)	ปริมาณขยะตกค้าง
จังหวัดกำแพงเพชร	(ตัน/วัน)	(แห่ง)	(ตัน/วัน)	(ตัน/วัน)	(ตัน/วัน)	(ตัน/วัน)	(ตัน/วัน)	(ตัน/วัน)	(ตัน/วัน)	(ตัน/วัน)	(ตัน/วัน)	(ตัน/วัน)	(ตัน/วัน)	(ตัน/วัน)	(แห่ง)	(ตัน/วัน)	(ตัน/วัน)	(ตัน/วัน)	(ตัน/วัน)	(ตัน)
ทน.	0	แห่ง																		
ทม.	3	แห่ง																		
ทต.	22	แห่ง																		
อบต.	64	แห่ง																		

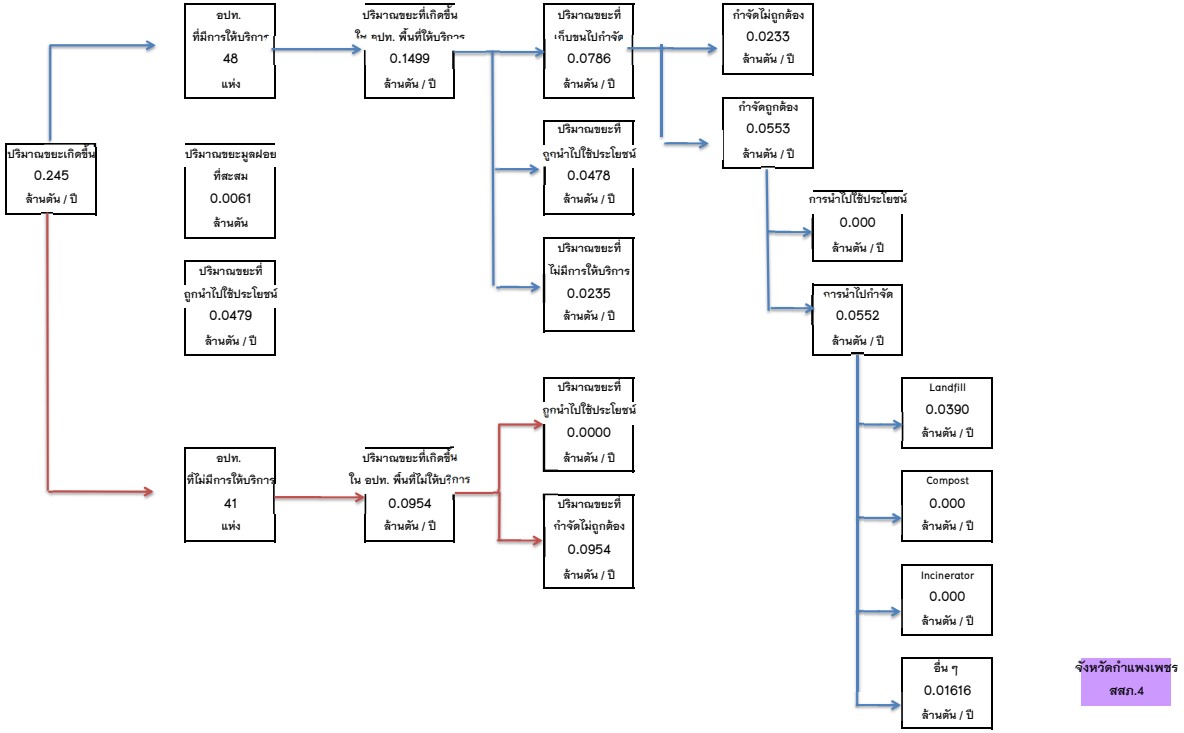

แบบสำรวจที่ 1 ข้อมูลปริมาณขยะมูลฝอย จ.อุทัยธานี / สสภ. 4

	1	2	3	4	5	6	7	8	9	10	11	12	13	14	15	16	17	18	19	20
		พื้นที่ที่มีการให้บริการ													พื้นที่ที่ไม่มีการให้บริการ					
จังหวัด	ปริมาณขยะที่เกิดขึ้น	จำนวน อปท. ที่มีการให้บริการ	ปริมาณขยะที่เกิดขึ้นใน อปท. พื้นที่ให้บริการ	ปริมาณขยะที่เก็บขนไปกำจัด	ปริมาณขยะที่ถูกนำไปใช้ประโยชน์	ปริมาณขยะที่ไม่มีการให้บริการ	ปริมาณขยะที่กำจัดไม่ถูกต้อง	ปริมาณขยะที่กำจัดถูกต้อง	การนำไปใช้ประโยชน์	การนำไปกำจัด	Landfill	Compost	Incinerator	อื่น ๆ	จำนวน อปท. ที่ไม่มีการให้บริการ	ปริมาณขยะที่เกิดขึ้นใน อปท. พื้นที่ไม่ให้บริการ	ปริมาณขยะที่ถูกนำไปใช้ประโยชน์	ปริมาณขยะที่กำจัดไม่ถูกต้อง	ปริมาณขยะที่ถูกนำไปใช้ประโยชน์ (5)+(9)+(17)	ปริมาณขยะตกค้าง
จังหวัดอุทัยธานี	(ตัน/วัน)	(แห่ง)	(ตัน/วัน)	(ตัน/วัน)	(ตัน/วัน)	(ตัน/วัน)	(ตัน/วัน)	(ตัน/วัน)	(ตัน/วัน)	(ตัน/วัน)	(ตัน/วัน)	(ตัน/วัน)	(ตัน/วัน)	(ตัน/วัน)	(แห่ง)	(ตัน/วัน)	(ตัน/วัน)	(ตัน/วัน)	(ตัน/วัน)	(ตัน)
เทศบาลเมืองอุทัยธานี	30.00	1	30.00	30.00	0.00			30.00		30.00	30.00								0.00	
เทศบาลตำบลตลุกดู่	11.72	1	11.72	3.00	8.72			3.00		3.00	3.00								8.72	
เทศบาลตำบลทัพทัน	9.21	1	9.21	2.98	6.23			2.98	0.02	2.96	2.96								6.25	
เทศบาลตำบลหนองสระ	2.21	1	2.21	1.00	1.21			1.00		1.00	1.00								1.21	
เทศบาลตำบลบ้านไร่	5.00	1	5.00	4.50	0.50		4.50												0.50	480.00
เทศบาลตำบลเมืองการุ้ง	2.18	1	2.18	2.00	0.18		2.00												0.18	54.00
เทศบาลตำบลลานสัก	3.71	1	3.71	2.00	1.71		2.00												1.71	180.00
เทศบาลตำบลสว่างอารมณ์	2.00	1	2.00	1.80	0.20			1.80		1.80	1.80								0.20	
เทศบาลตำบลพลวงสองนาง	5.60														1	5.60		5.60	0.00	
เทศบาลตำบลสว่างแจ้งสบายใจ*	3.17														1	3.17		3.17	0.00	
เทศบาลตำบลหนองขาหย่าง	1.00	1	1.00	1.00	0.00			1.00		1.00	1.00							0.00	0.00	
เทศบาลตำบลเขาบางแกรก	4.50	1	4.50	1.30	3.20			1.30		1.30	1.30							0.00	3.20	
เทศบาลตำบลหนองฉาง	3.00	1	3.00	2.50	0.50			2.50		2.50	2.50							0.00	0.50	
เทศบาลตำบลหาดทนง	1.99														1	1.99		1.99	0.00	
เกาะเทโพ	2.29	1	2.29	1.00	1.29			1.00		1.00	1.00							0.00	1.29	
ดอนขวาง	2.87														1	2.87		2.87	0.00	
ท่าซุง	3.54	1	3.54	3.00	0.54			3.00		3.00	3.00							0.00	0.54	
น้ำซึม	6.22	1	6.22	3.50	2.72			3.50		3.50	3.50							0.00	2.72	
เนินแจง	2.13														1	2.13		2.13	0.00	
สะแกกรัง	4.50	1	4.50	1.30	3.20			1.30		1.30	1.30							0.00	3.20	
หนองแก	5.01	1	5.01	2.50	2.51			2.50		2.50	2.50							0.00	2.51	
หนองไผ่แบน	4.21														1	4.21		4.21	0.00	
โคกหม้อ	2.24														1	2.24		2.24	0.00	
หนองกระทุ่ม	6.72														1	6.72		6.72	0.00	
หนองกลางดง	2.80														1	2.80		2.80	0.00	
หนองยายดา	2.72														1	2.72		2.72	0.00	
บ่อยาง	4.88														1	4.88		4.88	0.00	
ไผ่เขียว	10.80	1	10.80	3.00	7.80		3.00											0.00	7.80	432.00
หนองหลวง	3.75														1	3.75		3.75	0.00	
เขากวางทอง	7.72														1	7.72		7.72	0.00	
หุ่งโพ	7.24	1	7.24	2.50	4.74			2.50		2.50	2.50							0.00	4.74	
หนองฉาง	2.89	1	2.89	1.00	1.89			1.00		1.00	1.00							0.00	1.89	
หนองนางนวล	2.89														1	2.89		2.89	0.00	
หนองยาง	5.16	1	5.16	2.50	2.66			2.50		2.50	2.50							0.00	2.66	
อุทัยเก่า	2.31														1	2.31		2.31	0.00	
หนองสรวง	3.00	1	3.00	2.95	0.05			2.95	0.05	2.90	2.90							0.00	0.10	
หุ่งพง	1.97														1	1.97		1.97	0.00	
คอกควาย	6.84														1	6.84		6.84	0.00	
เจ้าวัด	3.67														1	3.67		3.67	0.00	
ทัพหลวง	7.36														1	7.36		7.36	0.00	
บ้านบึง	2.87														1	2.87		2.87	0.00	
บ้านไร่	8.40														1	8.40		8.40	0.00	
บ้านใหม่คลองเคียน	3.05														1	3.05		3.05	0.00	
เมืองการุ้ง	4.41														1	4.41		4.41	0.00	
วังหิน	3.06	1	3.06	1.00	2.06		1.00											0.00	2.06	60.00
หนองจอก	4.90	1	4.90	4.00	0.90			4.00		4.00	4.00							0.00	0.90	
หนองบ่มกล้วย	2.70														1	2.70		2.70	0.00	
ห้วยแห้ง	4.38														1	4.38		4.38	0.00	

แบบสำรวจที่ 1 ข้อมูลปริมาณขยะมูลฝอย จ.อุทัยธานี / สสภ. 4

	1	2	3	4	5	6	7	8	9	10	11	12	13	14	15	16	17	18	19	20
		พื้นที่ที่มีการให้บริการ													พื้นที่ที่ไม่มีการให้บริการ					
จังหวัด	ปริมาณขยะที่เกิดขึ้น	จำนวน อปท. ที่มีการให้บริการ	ปริมาณขยะที่เกิดขึ้นใน อปท. พื้นที่ให้บริการ	ปริมาณขยะที่เก็บขนไปกำจัด	ปริมาณขยะที่ถูกนำไปใช้ประโยชน์	ปริมาณขยะที่ไม่มีการให้บริการ	ปริมาณขยะที่กำจัดไม่ถูกต้อง	ปริมาณขยะที่กำจัดถูกต้อง	การนำไปใช้ประโยชน์	การนำไปกำจัด	Landfill	Compost	Incinerator	อื่น ๆ	จำนวน อปท. ที่ไม่มีการให้บริการ	ปริมาณขยะที่เกิดขึ้นใน อปท. พื้นที่ไม่ให้บริการ	ปริมาณขยะที่ถูกนำไปใช้ประโยชน์	ปริมาณขยะที่กำจัดไม่ถูกต้อง	ปริมาณขยะที่ถูกนำไปใช้ประโยชน์ (5)+(9)+(17)	ปริมาณขยะตกค้าง
จังหวัดอุทัยธานี	(ตัน/วัน)	(แห่ง)	(ตัน/วัน)	(ตัน/วัน)	(ตัน/วัน)	(ตัน/วัน)	(ตัน/วัน)	(ตัน/วัน)	(ตัน/วัน)	(ตัน/วัน)	(ตัน/วัน)	(ตัน/วัน)	(ตัน/วัน)	(ตัน/วัน)	(แห่ง)	(ตัน/วัน)	(ตัน/วัน)	(ตัน/วัน)	(ตัน/วัน)	(ตัน)
หูช้าง	6.07	1	6.07	4.00	2.07		4.00											0.00	2.07	90.00
ทุ่งนางาม	6.73														1	6.73		6.73	0.00	
น้ำรอบ	8.91														1	8.91		8.91	0.00	
ประตูยืน	5.84														1	5.84		5.84	0.00	
ป่าอ้อ	6.70														1	6.70		6.70	0.00	
ระบำ	12.03														1	12.03		12.03	0.00	
ลานสัก	9.41														1	9.41		9.41	0.00	
สุขฤทัย	5.79														1	5.79		5.79	0.00	
ห้วยคต	5.67														1	5.67		5.67	0.00	
ทองหลาง	6.97														1	6.97		6.97	0.00	
ลงขวาง	2.24														1	2.24		2.24	0.00	
ท่าโพ	2.77	1	2.77	1.00	1.77			1.00		1.00	1.00							0.00	1.77	
หนองขาหย่าง	3.50														1	3.50		3.50	0.00	
หนองไผ่	2.24														1	2.24		2.24	0.00	
หลุมเข้า	2.30	1	2.30	2.00	0.30			2.00		2.00	2.00							0.00	0.30	
รวม (ตัน/วัน)	321.95	26.00	144.27	87.33	56.94	–	16.50	70.83	0.07	70.76	70.76	–	–	–	37.00	177.68	–	177.68	57.01	1,296.00
รวม (ตัน/ปี)	117,511.40	26.00	52,657.59	31,875.45	20,782.14	–	6,022.50	25,852.95	25.55	25,827.40	25,827.40	–	–	–	37.00	64,853.82	–	64,853.82	20,807.69	1,296.00

อปท. รวม	63	แห่ง
ทน.	0	แห่ง
ทม.	1	แห่ง
ทต.	13	แห่ง
อบต.	49	แห่ง

แบบสำรวจที่ 1 ข้อมูลปริมาณขยะมูลฝอย จ.อุทัยธานี / สสภ. 4

	1	2	3	4	5	6	7	8	9	10	11	12	13	14	15	16	17	18	19	20
		พื้นที่ที่มีการให้บริการ													พื้นที่ที่ไม่มีการให้บริการ					
จังหวัด	ปริมาณขยะที่เกิดขึ้น	จำนวน อปท. ที่มีการให้บริการ	ปริมาณขยะที่เกิดขึ้นใน อปท. พื้นที่ให้บริการ	ปริมาณขยะที่เก็บขนไปกำจัด	ปริมาณขยะที่ถูกนำไปใช้ประโยชน์	ปริมาณขยะที่ไม่มีการให้บริการ	ปริมาณขยะที่กำจัดไม่ถูกต้อง	ปริมาณขยะที่กำจัดถูกต้อง	การนำไปใช้ประโยชน์	การนำไปกำจัด	Landfill	Compost	Incinerator	อื่น ๆ	จำนวน อปท. ที่ไม่มีการให้บริการ	ปริมาณขยะที่เกิดขึ้นใน อปท. พื้นที่ไม่ให้บริการ	ปริมาณขยะที่ถูกนำไปใช้ประโยชน์	ปริมาณขยะที่กำจัดไม่ถูกต้อง	ปริมาณขยะที่ถูกนำไปใช้ประโยชน์ (5)+(9)+(17)	ปริมาณขยะตกค้าง
จังหวัดอุทัยธานี	(ตัน/วัน)	(แห่ง)	(ตัน/วัน)	(ตัน/วัน)	(ตัน/วัน)	(ตัน/วัน)	(ตัน/วัน)	(ตัน/วัน)	(ตัน/วัน)	(ตัน/วัน)	(ตัน/วัน)	(ตัน/วัน)	(ตัน/วัน)	(ตัน/วัน)	(แห่ง)	(ตัน/วัน)	(ตัน/วัน)	(ตัน/วัน)	(ตัน/วัน)	(ตัน)

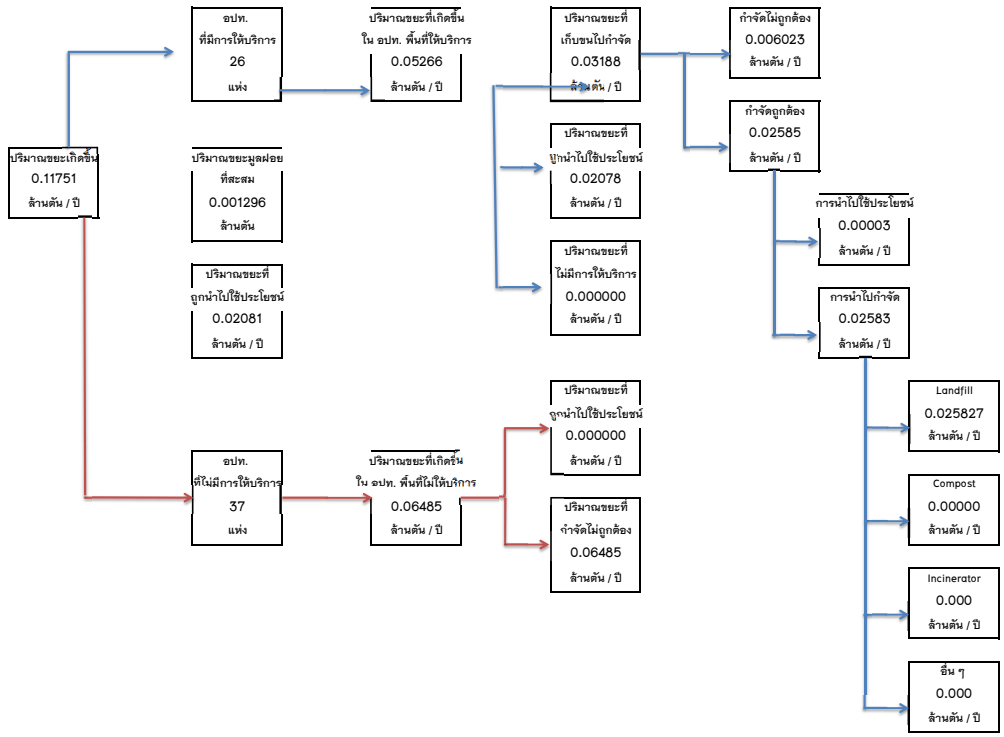

จังหวัดอุทัยธานี
สสภ. 4

ภาคผนวก ก – 5

ข้อมูลการสำรวจขยะมูลฝอย

สสภ. 5

ตารางข้อมูลการสำรวจขยะมูลฝอย สสภ. 5/2559

					1	2	3	4	5	6	7	8	9	10	11	12	13	14	15	16	17	18	19	20
						พื้นที่ที่มีการให้บริการ													พื้นที่ที่ไม่มีการให้บริการ					
จังหวัด	เทศบาล	อบต.	อบจ. ที่มี site	รวม อปท.	ปริมาณขยะที่เกิดขึ้น	จำนวน อปท. ที่มีการให้บริการ	ปริมาณขยะที่เกิดขึ้นใน อปท. พื้นที่ให้บริการ	ปริมาณขยะที่เก็บขนไปกำจัด	ปริมาณขยะที่ถูกนำไปใช้ประโยชน์	ปริมาณขยะที่ไม่มีการให้บริการ	ปริมาณขยะที่กำจัดไม่ถูกต้อง	ปริมาณขยะที่กำจัดถูกต้อง	การนำไปใช้ประโยชน์	การนำไปกำจัด	Landfill	Compost	Incinerator	อื่น ๆ	จำนวน อปท. ที่ไม่มีการให้บริการ	ปริมาณขยะที่เกิดขึ้นใน อปท. พื้นที่ไม่ให้บริการ	ปริมาณขยะที่ถูกนำไปใช้ประโยชน์	ปริมาณขยะที่กำจัดไม่ถูกต้อง	ปริมาณขยะที่ถูกนำไปใช้ประโยชน์ (5)+(9)+(17)	ปริมาณขยะตกค้าง
สสภ. 5	(แห่ง)	(แห่ง)	(แห่ง)	(แห่ง)	(ตัน/ปี)	(แห่ง)	(ตัน/ปี)	(ตัน/ปี)	(ตัน/ปี)	(ตัน/ปี)	(ตัน/ปี)	(ตัน/ปี)	(ตัน/ปี)	(ตัน/ปี)	(ตัน/ปี)	(ตัน/ปี)	(ตัน/ปี)	(ตัน/ปี)	(แห่ง)	(ตัน/ปี)	(ตัน/ปี)	(ตัน/ปี)	(ตัน/ปี)	(ตัน)
นครปฐม	23	93	0	116	424,761.30	107.00	413,671.50	371,134.98	42,536.52	-	133,974.30	237,160.68	-	237,160.68	237,160.68	-	-	-	9.00	11,089.80	29.28	11,060.52	42,565.80	141,384.67
สุพรรณบุรี	45	81	0	126	286,277.88	74.00	174,311.16	123,001.62	50,211.54	1,098.00	74,876.28	48,125.34	3,265.82	44,859.52	44,859.52	-	-	-	52.00	111,966.72	5,292.36	106,674.36	58,769.72	92,366.62
ชัยนาท	39	20	0	59	130,153.26	42.00	105,719.10	56,378.64	49,340.46	-	24,112.08	32,266.56	-	32,266.56	32,266.56	-	-	-	16.00	24,434.16	-	24,434.16	49,340.46	20,012.94
สมุทรสาคร	12	25	0	37	343,227.48	35.00	339,867.60	302,096.40	37,771.20	-	148,558.67	153,537.73	3,641.70	149,896.03	95,105.10	-	-	54,790.93	2.00	3,359.88	-	3,359.88	41,412.90	279,825.00
รวม	119	219	0	338	1,184,419.92	258.00	1,033,569.36	852,611.64	179,859.72	1,098.00	381,521.33	471,090.31	6,907.52	464,182.79	409,391.86	-	-	54,790.93	79.00	150,850.56	5,321.64	145,528.92	192,088.88	533,589.23

1,184,419.92

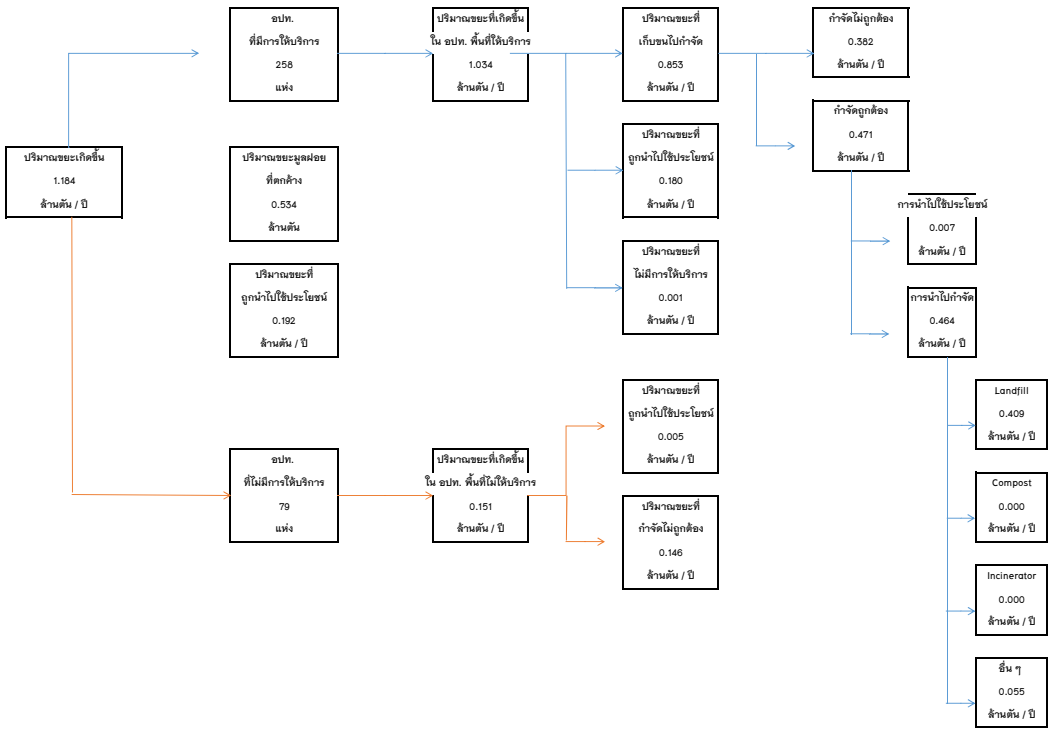

สสภ. 5

ภาคผนวก ข้อมูลปริมาณขยะมูลฝอย จังหวัดนครปฐม / สสภ.5

		1	2	3	4	5	6	7	8	9	10	11	12	13	14	15	16	17	18	19	20
			พื้นที่ที่มีการให้บริการ													พื้นที่ที่ไม่มีการให้บริการ					
	จังหวัด นครปฐม	ปริมาณขยะที่เกิดขึ้น (ตัน/วัน)	จำนวน อปท. ที่มีการให้บริการ (แห่ง)	ปริมาณขยะที่เกิดขึ้นใน อปท. พื้นที่ (ตัน/วัน)	ปริมาณขยะที่เก็บขนไปกำจัด (ตัน/วัน)	ปริมาณขยะที่ถูกนำไปใช้ประโยชน์ (ตัน/วัน)	ปริมาณขยะที่ไม่มีการให้บริการ (ตัน/วัน)	ปริมาณขยะที่กำจัดไม่ถูกต้อง (ตัน/วัน)	ปริมาณขยะที่กำจัดถูกต้อง (ตัน/วัน)	การนำไปใช้ประโยชน์ (ตัน/วัน)	การนำไปกำจัด (ตัน/วัน)	Landfill (ตัน/วัน)	Compost (ตัน/วัน)	Incinerator (ตัน/วัน)	อื่น ๆ (ตัน/วัน)	จำนวน อปท. ที่ไม่มีการให้บริการ (แห่ง)	ปริมาณขยะที่เกิดขึ้นใน อปท. พื้นที่ไม่ (ตัน/วัน)	ปริมาณขยะที่ถูกนำไปใช้ประโยชน์ (ตัน/วัน)	ปริมาณขยะที่กำจัดไม่ถูกต้อง (ตัน/วัน)	ปริมาณขยะที่ถูกนำไปใช้ประโยชน์ (ตัน/วัน)	ปริมาณขยะตกค้าง (ตัน)
					ทสจ.																
1	ทน.นครปฐม	140.00	1.00	140.00	130.00	10.00		130.00			–	–								10.00	53,900.00
2	ทม.นครปฐม	30.00	1.00	30.00	20.20	9.80		20.20			–	–								9.80	
3	ทต.ดอนยายหอม	6.00	1.00	6.00	6.00	0.00		6.00			–	–								0.00	2,310.00
4	ทต.ธรรมศาลา	5.00	1.00	5.00	5.00	0.00		5.00			–	–								0.00	
5	ทต.โพรงมะเดื่อ	12.00	1.00	12.00	8.00	4.00		8.00			–	–								4.00	6,982.50
6	ทต.บ่อพลับ	7.50	1.00	7.50	7.00	0.50		7.00			–	–								0.50	
7	ทต.มาบแค	7.00	1.00	7.00	6.00	1.00		6.00			–	–								1.00	
8	อบต.ดอนยายหอม	4.00	1.00	4.00	4.00	0.00		4.00			–	–								0.00	
9	อบต.ตาก้อง	4.00	1.00	4.00	2.00	2.00		2.00			–	–								2.00	
10	อบต.ถนนขาด	8.00	1.00	8.00	5.00	3.00		5.00			–	–								3.00	
11	อบต.ทัพหลวง	6.00	1.00	6.00	6.00	0.00		6.00			–	–								0.00	
12	อบต.ทุ่งน้อย	4.77	1.00	4.77	2.23	2.54		2.23			–	–								2.54	
13	อบต.ธรรมศาลา	6.27	1.00	6.27	6.27	0.00			6.27		6.27	6.27								0.00	
14	อบต.บางแขม	10.00	1.00	10.00	6.00	4.00		6.00			–	–								4.00	
15	อบต.บ้านยาง	8.00	1.00	8.00	4.00	4.00		4.00			–	–								4.00	
16	อบต.พระประโทน	6.00	1.00	6.00	6.00	0.00			6.00		6.00	6.00								0.00	
17	อบต.โพรงมะเดื่อ	5.00	1.00	5.00	5.00	0.00		5.00			–	–								0.00	
18	อบต.ลำพยา	8.00	1.00	8.00	8.00	0.00		8.00			–	–								0.00	
19	อบต.วังตะกู	5.06	1.00	5.06	5.05	0.01		5.05			–	–								0.01	
20	อบต.วังเย็น	3.00	–								–	–				1	3.00	0.08	2.92	0.08	
21	อบต.สนามจันทร์	5.00	1.00	5.00	5.00	0.00		5.00			–	–								0.00	
22	อบต.สระกระเทียม	5.00	1.00	5.00	5.00	0.00		5.00			–	–								0.00	
23	อบต.สวนป่าน	4.00	–					0.00			–	–				1	4.00		4.00	0.00	52500
24	อบต.สามควายเผือก	10.00	1.00	10.00	8.00	2.00		8.00			–	–								2.00	
25	อบต.หนองงูเหลือม	6.00	1.00	6.00	6.00	0.00		6.00			–	–								0.00	45
26	อบต.หนองดินแดง	8.00	1.00	8.00	6.00	2.00		6.00			–	–								2.00	
27	อบต.หนองปากโลง	6.02	1.00	6.02	6.00	0.02		6.00			–	–								0.02	
28	อบต.ห้วยจรเข้	3.60	1.00	3.60	3.60	0.00		3.60			–	–								0.00	
29	ทต.กำแพงแสน	10.00	1.00	10.00	10.00	0.00			10.00		10.00	10.00								0.00	
30	อบต.กำแพงแสน	5.00	1.00	5.00	5.00	0.00			5.00		5.00	5.00								0.00	
31	อบต.กระตีบ	3.97	1.00	3.97	3.97	0.00			3.97		3.97	3.97								0.00	
32	อบต.ดอนข่อย	5.00	1.00	5.00	3.00	2.00			3.00		3.00	3.00								2.00	
33	อบต.ทุ่งกระพังโหม	3.50	1.00	3.50	3.00	0.50			3.00		3.00	3.00								0.50	
34	อบต.ทุ่งขวาง	3.01	1.00	3.01	3.00	0.01			3.00		3.00	3.00								0.01	
35	อบต.ทุ่งบัว	1.40	1.00	1.40	1.30	0.10			1.30		1.30	1.30								0.10	
36	อบต.ทุ่งลูกนก	3.00	1.00	3.00	3.00	0.00			3.00		3.00	3.00								0.00	
37	อบต.รางพิกุล	5.00	1.00	5.00	5.00	0.00			5.00		5.00	5.00								0.00	
38	อบต.วังน้ำเขียว	8.50	1.00	8.50	5.00	3.50			5.00		5.00	5.00								3.50	
39	อบต.สระพัฒนา	5.00	1.00	5.00	4.00	1.00			4.00		4.00	4.00								1.00	
40	อบต.สระสี่มุม	3.03	1.00	3.03	3.00	0.03			3.00		3.00	3.00								0.03	
41	อบต.หนองกระทุ่ม	3.00	1.00	3.00	1.00	2.00			1.00		1.00	1.00								2.00	

ภาคผนวก ข้อมูลปริมาณขยะมูลฝอย จังหวัดนครปฐม / สสภ.5

		1	2	3	4	5	6	7	8	9	10	11	12	13	14	15	16	17	18	19	20
			พื้นที่ที่มีการให้บริการ													พื้นที่ที่ไม่มีการให้บริการ					
	จังหวัด	ปริมาณขยะที่เกิดขึ้น	จำนวน อปท. ที่มีการให้บริการ	ปริมาณขยะที่เกิดขึ้นใน อปท. พื้นที่	ปริมาณขยะที่เก็บขนไปกำจัด	ปริมาณขยะที่ถูกนำไปใช้ประโยชน์	ปริมาณขยะที่ไม่มีการให้บริการ	ปริมาณขยะที่กำจัดไม่ถูกต้อง	ปริมาณขยะที่กำจัดถูกต้อง	การนำไปใช้ประโยชน์	การนำไปกำจัด	Landfill	Compost	Incinerator	อื่น ๆ	จำนวน อปท. ที่ไม่มีการให้บริการ	ปริมาณขยะที่เกิดขึ้นใน อปท. พื้นที่ไม่	ปริมาณขยะที่ถูกนำไปใช้ประโยชน์	ปริมาณขยะที่กำจัดไม่ถูกต้อง	ปริมาณขยะที่ถูกนำไปใช้ประโยชน์	ปริมาณขยะตกค้าง
	นครปฐม	(ตัน/วัน)	(แห่ง)	(ตัน/วัน)	(ตัน/วัน)	(ตัน/วัน)	(ตัน/วัน)	(ตัน/วัน)	(ตัน/วัน)	(ตัน/วัน)	(ตัน/วัน)	(ตัน/วัน)	(ตัน/วัน)	(ตัน/วัน)	(ตัน/วัน)	(แห่ง)	(ตัน/วัน)	(ตัน/วัน)	(ตัน/วัน)	(ตัน/วัน)	(ตัน)
42	อบต.ห้วยขวาง	13.00	1.00	13.00	8.00	5.00		8.00			-									5.00	
43	อบต.ห้วยม่วง	4.00	1.00	4.00	1.60	2.40			1.60		1.60	1.60								2.40	
44	อบต.ห้วยหมอนทอง	3.35	1.00	3.35	3.35	0.00			3.35		3.35	3.35								0.00	
45	ทม.สามพราน	55.00	1.00	55.00	50.00	5.00			50.00		50.00	50.00								5.00	
46	ทม.ไร่ขิง	40.00	1.00	40.00	40.00	0.00			40.00		40.00	40.00								0.00	
47	ทม.กระทุ่มล้ม	50.30	1.00	50.30	50.00	0.30			50.00		50.00	50.00								0.30	
48	ทต.อ้อมใหญ่	130.00	1.00	130.00	120.00	10.00			120.00		120.00	120.00								10.00	
49	ทต.บางกระทึก	15.00	1.00	15.00	15.00	0.00			15.00		15.00	15.00								0.00	
50	อบต.สามพราน	4.08	1.00	4.08	4.00	0.08			4.00		4.00	4.00								0.08	
51	อบต.คลองใหม่	15.00	1.00	15.00	5.00	10.00			5.00		5.00	5.00								10.00	
52	อบต.ตลาดจินดา	7.00	1.00	7.00	6.00	1.00			6.00		6.00	6.00								1.00	
53	อบต.ทรงคนอง	8.77	1.00	8.77	8.77	0.00			8.77		8.77	8.77								0.00	
54	อบต.ท่าข้าม	17.00	1.00	17.00	17.00	0.00			17.00		17.00	17.00								0.00	
55	อบต.ท่าตลาด	3.50	1.00	3.50	2.00	1.50			2.00		2.00	2.00								1.50	
56	อบต.บางช้าง	5.07	1.00	5.07	5.07	0.00			5.07		5.07	5.07								0.00	
57	อบต.บางเตย	14.53	1.00	14.53	14.53	0.00			14.53		14.53	14.53								0.00	
58	อบต.บ้านใหม่	7.00	1.00	7.00	7.00	0.00			7.00		7.00	7.00								0.00	
59	อบต.ยายชา	18.00	1.00	18.00	18.00	0.00			18.00		18.00	18.00								0.00	
60	อบต.หอมเกร็ด	15.00	1.00	15.00	15.00	0.00			15.00		15.00	15.00								0.00	
61	อบต.คลองจินดา	3.50	1.00	3.50	3.50	0.00			3.50		3.50	3.50								0.00	
62	ทต.สามง่าม	12.00	1.00	12.00	12.00	0.00		12.00			-	-								0.00	2,400.00
63	อบต.ดอนพุทรา	2.00	1.00	2.00	2.00	0.00		2.00			-	-								0.00	
64	อบต.ดอนรวก	2.86	1.00	2.86	2.86	0.00		2.86			-	-								0.00	
65	อบต.บ้านหลวง	1.50	1.00	1.50	1.50	0.00		1.50			-	-								0.00	
66	อบต.ลำเหย	4.00	1.00	4.00	4.00	0.00			4.00		4.00	4.00								0.00	
67	อบต.ห้วยด้วน	6.00	1.00	6.00	5.00	1.00		5.00			-	-								1.00	
68	อบต.ห้วยพระ	5.00	1.00	5.00	5.00	0.00		5.00			-	-								0.00	
69	ทต.นครชัยศรี	20.00	1.00	20.00	20.00	0.00		20.00			-	-								0.00	13,200.00
70	ทต.ห้วยพลู	6.00	1.00	6.00	6.00	0.00		6.00			-	-								0.00	6,056.40
71	อบต.ห้วยพลู	2.30	-								-	-				1	2.30		2.30	0.00	
72	ทต.ขุนแก้ว	12.50	1.00	12.50	12.00	0.50			12.00		12.00	12.00								0.50	
73	อบต.นครชัยศรี	6.00	1.00	6.00	6.00	0.00			6.00		6.00	6.00								0.00	
74	อบต.โคกพระเจดีย์	2.00	1.00	2.00	1.00	1.00			1.00		1.00	1.00								1.00	
75	อบต.งิ้วราย	4.50	1.00	4.50	4.00	0.50			4.00		4.00	4.00								0.50	
76	อบต.ดอนแฝก	3.00	1.00	3.00	3.00	0.00		3.00			-	-								0.00	
77	อบต.ท่ากระชับ	6.30	1.00	6.30	6.30	0.00			6.30		6.30	6.30								0.00	
78	อบต.ท่าตำหนัก	12.00	1.00	12.00	10.00	2.00			10.00		10.00	10.00								2.00	
79	อบต.ท่าพระยา	3.70	1.00	3.70	3.70	0.00			3.70		3.70	3.70								0.00	
80	อบต.ไทยาวาส	1.60	1.00	1.60	1.60	0.00			1.60		1.60	1.60								0.00	
81	อบต.บางแก้ว	3.43	1.00	3.43	3.43	0.00			3.43		3.43	3.43								0.00	
82	อบต.บางแก้วฟ้า	5.50	1.00	5.50	0.75	4.75		0.75			-	-								4.75	
83	อบต.บางพระ	2.20	1.00	2.20	2.00	0.20		2.00			-	-								0.20	

ภาคผนวก ข้อมูลปริมาณขยะมูลฝอย จังหวัดนครปฐม / สสภ.5

		1	2	3	4	5	6	7	8	9	10	11	12	13	14	15	16	17	18	19	20
			พื้นที่ที่มีการให้บริการ													พื้นที่ที่ไม่มีการให้บริการ					
	จังหวัด นครปฐม	ปริมาณขยะที่เกิดขึ้น (ตัน/วัน)	จำนวน อปท. ที่มีการให้บริการ (แห่ง)	ปริมาณขยะที่เกิดขึ้นใน อปท. พื้นที่ (ตัน/วัน)	ปริมาณขยะที่เก็บขนไปกำจัด (ตัน/วัน)	ปริมาณขยะที่ถูกนำไปใช้ประโยชน์ (ตัน/วัน)	ปริมาณขยะที่ไม่มีการให้บริการ (ตัน/วัน)	ปริมาณขยะที่กำจัดไม่ถูกต้อง (ตัน/วัน)	ปริมาณขยะที่กำจัดถูกต้อง (ตัน/วัน)	การนำไปใช้ประโยชน์ (ตัน/วัน)	การนำไปกำจัด (ตัน/วัน)	Landfill (ตัน/วัน)	Compost (ตัน/วัน)	Incinerator (ตัน/วัน)	อื่น ๆ (ตัน/วัน)	จำนวน อปท. ที่ไม่มีการให้บริการ (แห่ง)	ปริมาณขยะที่เกิดขึ้นใน อปท. พื้นที่ไม่ (ตัน/วัน)	ปริมาณขยะที่ถูกนำไปใช้ประโยชน์ (ตัน/วัน)	ปริมาณขยะที่กำจัดไม่ถูกต้อง (ตัน/วัน)	ปริมาณขยะที่ถูกนำไปใช้ประโยชน์ (ตัน/วัน)	ปริมาณขยะตกค้าง (ตัน)
84	อบต.บางระกำ	5.50	1.00	5.50	3.98	1.52			3.98		3.98	3.98								1.52	
85	อบต.เพนียด	4.00	1.00	4.00	4.00	0.00			4.00		4.00	4.00								0.00	
86	อบต.ลานตากฟ้า	4.30	1.00	4.30	3.80	0.50			3.80		3.80	3.80								0.50	
87	อบต.วัดแค	2.00	1.00	2.00	1.47	0.53			1.47		1.47	1.47								0.53	
88	อบต.วัดละมุด	6.00	1.00	6.00	6.00	0.00		6.00			-	-								0.00	
89	อบต.วัดสำโรง	9.30	1.00	9.30	9.30	0.00			9.30		9.30	9.30								0.00	
90	อบต.ศรีมหาโพธิ์	2.70	1.00	2.70	2.50	0.20			2.50		2.50	2.50								0.20	
91	อบต.ศีรษะทอง	8.00	1.00	8.00	8.00	0.00			8.00		8.00	8.00								0.00	
92	อบต.สัมปทวน	6.00	1.00	6.00	6.00	0.00			6.00		6.00	6.00								0.00	
93	อบต.แหลมบัว	5.00	1.00	5.00	5.00	0.00			5.00		5.00	5.00								0.00	
94	ทต.บางเลน	12.50	1.00	12.50	12.00	0.50		12.00			-	-								0.50	3,040.22
95	ทต.บางหลวง	2.30	1.00	2.30	2.00	0.30		2.00			-	-								0.30	950.55
96	ทต.รางกระทุ่ม	2.50	1.00	2.50	1.86	0.64		1.86			-	-								0.64	
97	ทต.ลำพญา	2.00	1.00	2.00	2.00	0.00		2.00			-	-								0.00	-
98	อบต.คลองนกกระทุง	2.00	-								-	-				1	2.00		2.00	0.00	
99	อบต.ดอนตูม	3.00	-								-	-				1	3.00		3.00	0.00	
100	อบต.บางหลวง	6.50	-								-	-				1	6.50		6.50	0.00	
101	อบต.ไทรงาม	6.50	1.00	6.50	1.00	5.50			1.00		1.00	1.00								5.50	
102	อบต.บางเลน	5.00	1.00	5.00	5.00	0.00		5.00			-	-								0.00	
103	อบต.นราภิรมย์	3.50	1.00	3.50	3.50	0.00			3.50		3.50	3.50								0.00	
104	อบต.ฉิลเพชร	4.00									-	-				1	4.00		4.00	0.00	
105	อบต.บัวปากท่า	3.50	1.00	3.50	2.00	1.50			2.00		2.00	2.00								1.50	
106	อบต.บางไทรป่า	3.00									-	-				1	3.00		3.00	0.00	
107	อบต.บางปลา	10.00	1.00	10.00	10.00	0.00			10.00		10.00	10.00								0.00	
108	อบต.บางภาษี	6.00	1.00	6.00	6.00	0.00			6.00		6.00	6.00								0.00	
109	อบต.บางระกำ	3.50	1.00	3.50	3.00	0.50			3.00		3.00	3.00								0.50	
110	อบต.ไผ่หูช้าง	1.57	1.00	1.57	1.57	0.00			1.57		1.57	1.57								0.00	
111	อบต.ลำพญา	2.50									-	-				1	2.50		2.50	0.00	
112	อบต.หินมูล	3.00	1.00	3.00	3.00	0.00			3.00		3.00	3.00								0.00	
113	ทต.ศาลายา	35.00	1.00	35.00	34.50	0.50			34.50		34.50	34.50								0.50	
114	ทต.คลองโยง	16.76	1.00	16.76	13.97	2.79			13.97		13.97	13.97								2.79	
115	อบต.ศาลายา	20.00	1.00	20.00	19.00	1.00			19.00		19.00	19.00								1.00	
116	อบต.มหาสวัสดิ์	7.00	1.00	7.00	6.00	1.00			6.00		6.00	6.00								1.00	
	รวม (ตัน/วัน)	1,160.55	107.00	1,130.25	1,014.03	116.22	-	366.05	647.98	-	647.98	647.98	-	-	-	9.00	30.30	0.08	30.22	116.30	
	รวม (ตัน/ปี)	424,761.30	107.00	413,671.50	371,134.98	42,536.52	-	133,974.30	237,160.68	-	237,160.68	237,160.68	-	-	-	9.00	11,089.80	29.28	11,060.52	42,565.80	141,384.67

ภาคผนวก ข้อมูลปริมาณขยะมูลฝอย จังหวัดนครปฐม / สสภ.5

	1	2	3	4	5	6	7	8	9	10	11	12	13	14	15	16	17	18	19	20
		พื้นที่ที่มีการให้บริการ													พื้นที่ที่ไม่มีการให้บริการ					
จังหวัด นครปฐม	ปริมาณขยะที่เกิดขึ้น (ตัน/วัน)	จำนวน อปท. ที่มีการให้บริการ (แห่ง)	ปริมาณขยะที่เกิดขึ้นใน อปท. พื้นที่ (ตัน/วัน)	ปริมาณขยะที่เก็บขนไปกำจัด (ตัน/วัน)	ปริมาณขยะที่ถูกนำไปใช้ประโยชน์ (ตัน/วัน)	ปริมาณขยะที่ไม่มีการให้บริการ (ตัน/วัน)	ปริมาณขยะที่กำจัดไม่ถูกต้อง (ตัน/วัน)	ปริมาณขยะที่กำจัดถูกต้อง (ตัน/วัน)	การนำไปใช้ประโยชน์ (ตัน/วัน)	การนำไปกำจัด (ตัน/วัน)	Landfill (ตัน/วัน)	Compost (ตัน/วัน)	Incinerator (ตัน/วัน)	อื่น ๆ (ตัน/วัน)	จำนวน อปท. ที่ไม่มีการให้บริการ (แห่ง)	ปริมาณขยะที่เกิดขึ้นใน อปท. พื้นที่ไม่ (ตัน/วัน)	ปริมาณขยะที่ถูกนำไปใช้ประโยชน์ (ตัน/วัน)	ปริมาณขยะที่กำจัดไม่ถูกต้อง (ตัน/วัน)	ปริมาณขยะที่ถูกนำไปใช้ประโยชน์ (ตัน/วัน)	ปริมาณขยะตกค้าง (ตัน)
อปท. รวม	116	แห่ง																		
ทน.	1	แห่ง																		
ทม.	4	แห่ง																		
ทต.	18	แห่ง																		
อบต.	93	แห่ง																		

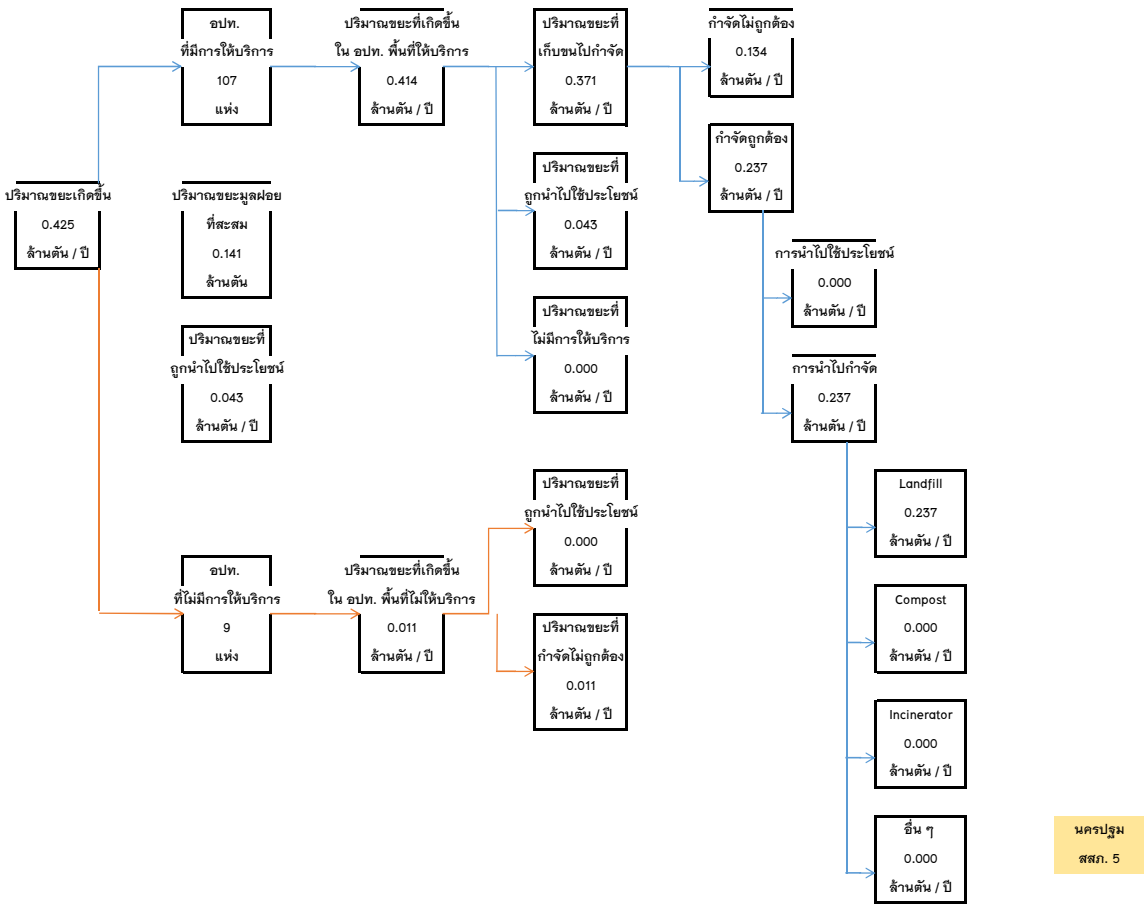

ภาคผนวก ก แบบสำรวจที่ 1 ข้อมูลปริมาณขยะมูลฝอย จังหวัดสุพรรณบุรี/ สสภ.5

	1	2	3	4	5	6	7	8	9	10	11	12	13	14	15	16	17	18	19	20
		พื้นที่ที่มีการให้บริการ													พื้นที่ที่ไม่มีการให้บริการ					
จังหวัด	ปริมาณขยะที่เกิดขึ้น	จำนวน อปท. ที่มีการ	ปริมาณขยะที่เกิดขึ้นใน อปท. พื้นที่ให้บริการ	ปริมาณขยะที่เก็บขนไปกำจัด	ปริมาณขยะที่ถูกนำไปใช้ประโยชน์	ปริมาณขยะที่ไม่มีการให้บริการ	ปริมาณขยะที่กำจัดไม่ถูกต้อง	ปริมาณขยะที่กำจัดถูกต้อง	การนำไปใช้ประโยชน์	การนำไปกำจัด	Landfill	Compost	Incinerator	อื่น ๆ	จำนวน อปท. ที่ไม่มีการให้บริการ	ปริมาณขยะที่เกิดขึ้นใน อปท. พื้นที่ไม่ให้บริการ	ปริมาณขยะที่ถูกนำไปใช้ประโยชน์	ปริมาณขยะที่กำจัดไม่ถูกต้อง	ปริมาณขยะที่ถูกนำไปใช้ประโยชน์	ปริมาณขยะตกค้าง
จังหวัดสุพรรณบุรี	(ตัน/วัน)	(แห่ง)	(ตัน/วัน)	(ตัน/วัน)	(ตัน/วัน)	(ตัน/วัน)	(ตัน/วัน)	(ตัน/วัน)	(ตัน/วัน)	(ตัน/วัน)	(ตัน/วัน)	(ตัน/วัน)	(ตัน/วัน)	(ตัน/วัน)	(แห่ง)	(ตัน/วัน)	(ตัน/วัน)	(ตัน/วัน)	(ตัน/วัน)	(ตัน)
ทม.สุพรรณบุรี	35.00	1.00	35.00	31.00	4.00			31.00	1.00	30.00	30.00								5.00	
ทต.ท่าระหัด	10	1.00	10	9.13	0.87			9.13		9.13	9.13								0.87	
ทต.ท่าเสด็จ	13.00	1.00	13.00	10.00	–	3.00	10.00												0.00	2,100.00
ทต.โพธิ์พระยา	2.00	1.00	2.00	2.00	–		2.00												0.00	2,195.70
ทต.สวนแตง*	5.50	1.00	5.50	5.00	0.50		5.00												0.50	
ทต.บางกุ้ง	2.03	1.00	2.03	1.00	1.03		1.00												1.03	
ทต.ห้วยวังทอง	3.52	1.00	3.52	0.91	2.61			0.91	0.27	0.64	0.64								2.88	
ทต.บ้านโพธิ์	2	1.00	2	1.93	0.07			1.93		1.93	1.93								0.07	
อบต.โคกโคเฒ่า	2	1.00	2	1.38	0.62			1.38		1.38	1.38								0.62	
อบต.ดอนกำยาน	10.00	1.00	10.00	9.06	0.94		9.06												0.94	365.58
อบต.ดอนตาล	3.03	–			–										1	3.03		3.03	0.00	
อบต.ดอนโพธิ์ทอง	6.03	–			–										1	6.03		6.03	0.00	
อบต.ดอนมะสังข์	3.02	1.00	3.02	0.66	2.36			0.66		0.66	0.66							–	2.36	
อบต.ดลิ่งชัน	8.18	1.00	8.18	2.00	6.18		2.00												6.18	
อบต.ทับตีเหล็ก	2.00	1.00	2.00	1.50	0.50		1.50											–	0.50	
อบต.ไผ่ขวาง	3.51	1.00	3.51	3.00	0.51			3.00		3.00	3.00							–	0.51	
อบต.พิหารแดง	2	1.00	2	1.49	0.51			1.49		1.49	1.49							–	0.51	
อบต.รั้วใหญ่	6.00	1.00	6.00	6.00	–		6.00											–	0.00	
อบต.ศาลาขาว	5.36	–			–										1	5.36		5.36	0.00	
อบต.สนามคลี	6.93	–			–										1	6.93		6.93	0.00	
อบต.สนามชัย	6.48	1.00	6.48	6.48	–			6.48		6.48	6.48							–	0.00	
อบต.สวนแตง	2	1.00	2.00	2.00	–		2											–	0.00	
ทม.สองพี่น้อง	24.00	1.00	24.00	23.00	1.00			23.00		23.00	23.00							–	1.00	4,860.00
ทต.ทุ่งคอก	2.00	1.00	2.00	2.00	–		2.00											–	0.00	999.00
อบต.ดอนมะนาว	4.67	–			–										1	4.67		4.67	0.00	
อบต.ต้นตาล	3.05	–			–										1	3.05		3.05	0.00	
อบต.ทุ่งคอก	11.41	–			–										1	11.41	2.00	9.41	2.00	
อบต.เนินพระปรางค์	4.01	–			–										1	4.01		4.01	0.00	
อบต.บ่อสุพรรณ	17.22	–			–										1	17.22	0.00	17.22	0.00	
อบต.บางตะเคียน	5.14	–			–										1	5.14		5.14	0.00	
อบต.บางตาเถร	14.09	–			–										1	14.09	5.00	9.09	5.00	
อบต.บางพลับ	4.66	–			–										1	4.66		4.66	0.00	
อบต.บางเลน	2.00	1.00	2.00	1.50	0.50		1.50											–	0.50	189.00
อบต.บ้านกุ่ม	3.2	–			–										1	3.20	0.5	2.70	0.50	
อบต.บ้านช้าง	2.87	–			–										1	2.87	0	2.87	0.00	
อบต.ศรีสำราญ	10.17	–			–										1	10.17	0.8	9.37	0.80	
อบต.หนองบ่อ	4.84	–			–										1	4.84	0	4.84	0.00	
อบต.หัวโพธิ์	9.08	–			–										1	9.08	5	4.08	5.00	
ทต.เขาพระ	8.00	1.00	8.00	5.00	3.00		5.00											–	3.00	1,920.00
ทต.นางบวช	12.00	1.00	12.00	9.00	3.00		9.00											–	3.00	136.80
ทต.บ่อกรุ	3.00	1.00	3.00	2.40	0.60		2.40											–	0.60	–
ทต.เขาดิน	6.20	1.00	6.2	1.48	4.72			1.48		1.48	1.48							–	4.72	
ทต.ปากน้ำ	4.86	1.00	4.86	2.50	2.36			2.5		2.5	2.5							–	2.36	

ภาคผนวก ก แบบสำรวจที่ 1 ข้อมูลปริมาณขยะมูลฝอย จังหวัดสุพรรณบุรี/ สสภ.5

	1	2	3	4	5	6	7	8	9	10	11	12	13	14	15	16	17	18	19	20
		พื้นที่ที่มีการให้บริการ													พื้นที่ที่ไม่มีการให้บริการ					
จังหวัด	ปริมาณขยะที่เกิดขึ้น	จำนวน อปท. ที่มีการ	ปริมาณขยะที่เกิดขึ้นใน อปท. พื้นที่ให้บริการ	ปริมาณขยะที่เก็บขนไปกำจัด	ปริมาณขยะที่ถูกนำไปใช้ประโยชน์	ปริมาณขยะที่ไม่มีการให้บริการ	ปริมาณขยะที่กำจัดไม่ถูกต้อง	ปริมาณขยะที่กำจัดถูกต้อง	การนำไปใช้ประโยชน์	การนำไปกำจัด	Landfill	Compost	Incinerator	อื่น ๆ	จำนวน อปท. ที่ไม่มีการให้บริการ	ปริมาณขยะที่เกิดขึ้นใน อปท. พื้นที่ไม่ให้บริการ	ปริมาณขยะที่ถูกนำไปใช้ประโยชน์	ปริมาณขยะที่กำจัดไม่ถูกต้อง	ปริมาณขยะที่ถูกนำไปใช้ประโยชน์	ปริมาณขยะตกค้าง
จังหวัดสุพรรณบุรี	(ตัน/วัน)	(แห่ง)	(ตัน/วัน)	(ตัน/วัน)	(ตัน/วัน)	(ตัน/วัน)	(ตัน/วัน)	(ตัน/วัน)	(ตัน/วัน)	(ตัน/วัน)	(ตัน/วัน)	(ตัน/วัน)	(ตัน/วัน)	(ตัน/วัน)	(แห่ง)	(ตัน/วัน)	(ตัน/วัน)	(ตัน/วัน)	(ตัน/วัน)	(ตัน)
ทต.เดิมบาง	2.25	1.00	2.25	1.58	0.67			1.58		1.58	1.58							–	0.67	
ทต.หนองกระทุ่ม	5.00	1.00	5	4.00	1.00		4											–	1.00	120.00
ทต.ทุ่งคลี	2.00	1.00	2	0.81	1.19			0.81		0.81	0.81							–	1.19	
อบต.เขาพระ	5.00	1.00	5	5.00	–		5											–	0.00	922.50
อบต.โคกช้าง	4.22	–			–										1	4.22		4.22	0.00	
อบต.นางบวช	2.93	1.00	2.93	1.40	1.53		1.4											–	1.53	
อบต.บ่อกรุ	1.98	–			–										1	1.98		1.98	0.00	
อบต.ป่าสะแก	2.46	–			–										1	2.46		2.46	0.00	
อบต.ยางนอน	3	1.00	3.00	3.00	–		3											–	0.00	
อบต.หัวเขา	3.2	1.00	3.20	3.20	–		3.2											–	0.00	374.40
อบต.หัวนา	3.99	–			–										1	3.99		3.99	0.00	
ทต.ดอนเจดีย์	8	1.00	8.00	6.00	2.00		6											–	2.00	3,219.60
ทต.สระกระโจม	3.4	1.00	3.40	2.00	1.40		2											–	1.40	4,320.00
อบต.ดอนเจดีย์	2.93	1.00	2.93	2.00	0.93		2											–	0.93	
อบต.ทะเลบก	6.68	–			–										1	6.68		6.68	0.00	
อบต.ไร่รถ	6.76	–			–										1	6.76		6.76	0.00	
อบต.สระกระโจม	5.58	–			–										1	5.58		5.58	0.00	
อบต.หนองสาหร่าย	7.06	–			–										1	7.06		7.06	0.00	
ทต.ด่านช้าง	6.63	1.00	6.63	5.00	1.63		5											–	1.63	
อบต.ด่านช้าง	2.7	1.00	2.70	1.98	0.72		1.98											–	0.72	
อบต.นิคมกระเสียว	4.9	–			–										1	4.90		4.90	0.00	
อบต.วังคัน	5.92	–			–										1	5.92		5.92	0.00	
อบต.วังยาว	4.44	–			–										1	4.44		4.44	0.00	
อบต.หนองมะค่าโมง	12.23	1.00	12.23	12.00	0.23		12											–	0.23	18,580.00
อบต.ห้วยขมิ้น	8.45	–			–										1	8.45		8.45	0.00	
อบต.องค์พระ	6.43	–			–										1	6.43		6.43	0.00	
ทต.โคกคราม	3	1.00	3.00	1.50	1.50		1.5											–	1.50	4,350.00
ทต.บางปลาม้า	3	1.00	3.00	2.00	1.00		2											–	1.00	2,018.52
ทต.บ้านแหลม*	1.9	1.00	1.9	0.70	1.20			0.70		0.70	0.70							–	1.20	
ทต.ไผ่กองดิน	2.3	1.00	2.3	1.00	1.30			1.00		1.00	1.00							–	1.30	0
ทต.ดั่นคราม	5.76	1.00	5.76	1.50	4.26			1.50		1.50	1.50							–	4.26	
ทต.ตะค่า	5.87	1.00	5.87	2.00	3.87			2.00		2.00	2.00							–	3.87	
ทต.บ้านแหลมพัฒนา*(	3.28	1.00	3.28	3.28	–		3.28			–	–							–	0.00	
อบต.กฤษณา	3.64	–			–										1	3.64		3.64	0.00	
อบต.จรเข้ใหญ่	4.39	–			–										1	4.39		4.39	0.00	
อบต.บางปลาม้า	6.34	1.00	6.34	2.00	4.34		2.00											–	4.34	
อบต.บางใหญ่	4.16	1.00	4.16	1.00	3.16			1.00		1.00	1.00							–	3.16	
อบต.ไผ่กองดิน	4.49	–			–										1	4.49		4.49	0.00	
อบต.มะขามล้ม	6.00	1.00	6.00	6.00	–		6.00											–	0.00	
อบต.วังน้ำเย็น	3.71	–			–										1	3.71		3.71	0.00	
อบต.วัดดาว	5.6	–			–										1	5.60		5.60	0.00	
อบต.วัดโบสถ์	4.5	–			–										1	4.50		4.50	0.00	
อบต.สาลี	6.5	–			–										1	6.50		6.50	0.00	

ภาคผนวก ก แบบสำรวจที่ 1 ข้อมูลปริมาณขยะมูลฝอย จังหวัดสุพรรณบุรี/ สสภ.5

	1	2	3	4	5	6	7	8	9	10	11	12	13	14	15	16	17	18	19	20
		พื้นที่ที่มีการให้บริการ													พื้นที่ที่ไม่มีการให้บริการ					
จังหวัด	ปริมาณขยะที่เกิดขึ้น	จำนวน อปท. ที่มีการ	ปริมาณขยะที่เกิดขึ้นใน อปท. พื้นที่ให้บริการ	ปริมาณขยะที่เก็บขนไปกำจัด	ปริมาณขยะที่ถูกนำไปใช้ประโยชน์	ปริมาณขยะที่ไม่มีการให้บริการ	ปริมาณขยะที่กำจัดไม่ถูกต้อง	ปริมาณขยะที่กำจัดถูกต้อง	การนำไปใช้ประโยชน์	การนำไปกำจัด	Landfill	Compost	Incinerator	อื่น ๆ	จำนวน อปท. ที่ไม่มีการให้บริการ	ปริมาณขยะที่เกิดขึ้นใน อปท. พื้นที่ไม่ให้บริการ	ปริมาณขยะที่ถูกนำไปใช้ประโยชน์	ปริมาณขยะที่กำจัดไม่ถูกต้อง	ปริมาณขยะที่ถูกนำไปใช้ประโยชน์	ปริมาณขยะตกค้าง
จังหวัดสุพรรณบุรี	(ตัน/วัน)	(แห่ง)	(ตัน/วัน)	(ตัน/วัน)	(ตัน/วัน)	(ตัน/วัน)	(ตัน/วัน)	(ตัน/วัน)	(ตัน/วัน)	(ตัน/วัน)	(ตัน/วัน)	(ตัน/วัน)	(ตัน/วัน)	(ตัน/วัน)	(แห่ง)	(ตัน/วัน)	(ตัน/วัน)	(ตัน/วัน)	(ตัน/วัน)	(ตัน)
อบต.องครักษ์	4.93	–			–										1	4.93		4.93	0.00	
ทต.ศรีประจันต์	6.30	1.00	6.30	4.50	1.80			4.50	0.42	4.08	4.08							–	2.22	36,166.62
ทต.วังยาง	7.17	1.00	7.17	2	5.17			2.00	0.17	1.83	1.83							–	5.34	
ทต.ปลายนา	8.52	1.00	8.52	1.5	7.02			1.50	0.43	1.07	1.07							–	7.45	
ทต.บ้านกร่าง	3.50	1.00	3.5	1.57	1.93			1.57	0.07	1.50	1.50							–	2.00	
อบต.ดอนปรู	8.41	1.00	8.41	2.11	6.30			2.11	0.82	1.29	1.29							–	7.12	
อบต.บางงาม	4.00	1.00	4	3.07	0.93			3.07	2.12	0.95	0.95							–	3.05	
อบต.มดแดง	4.93	1.00	4.93	2.5	2.43			2.50	1.33	1.17	1.17							–	3.76	
ทต.วังน้ำซับ	6.18	1.00	6.18	2.28	3.90			2.28	–	2.28	2.28							–	3.90	
ทต.วังหว้า	4.93	1.00	4.93	2	2.93			2.00	0.88	1.12	1.12							–	3.81	
อบต.ศรีประจันต์	4.89	1.00	4.89	2.5	2.39			2.50	1.41	1.09	1.09							–	3.80	
ทต.สามชุก	12.00	1.00	12	9.93	2.07			9.93	–	9.93	9.93							–	2.07	
อบต.กระเสียว	3.35	–			–										1	3.35		3.35	0.00	
อบต.บ้านสระ	4.86	–			–										1	4.86		4.86	0.00	
อบต.ย่านยาว	1.63	1.00	1.63	1.20	0.43			1.20	–	1.20	1.20							–	0.43	
อบต.วังลึก	4.00	1.00	4	3.69	0.31			3.69	–	3.69	3.69							–	0.31	
อบต.หนองผักนาก 2	7.62	1.00	7.62	1.09	6.53			1.09	–	1.09	1.09							–	6.53	
อบต.หนองสะเดา	4.71	–			–										1	4.71		4.71	0.00	
ทต.หนองหญ้าไซ	3.5	1.00	3.5	3.00	0.50		3											–	0.50	2,010.00
อบต.แจงงาม	5.86	–			–										1	5.86		5.86	0.00	
อบต.ทัพหลวง	9.02	–			–										1	9.02		9.02	0.00	
อบต.หนองขาม	8.93	–			–										1	8.93	0.03	8.90	0.03	
อบต.หนองโพธิ์	6.15	–			–										1	6.15	0.05	6.10	0.05	
อบต.หนองราชวัตร	4.67	–			–										1	4.67		4.67	0.00	
อบต.หนองหญ้าไซ	6	1.00	6	6.00	–		6											–	0.00	
ทต.สระยายโสม	8	1.00	8	7.00	1.00		7											–	1.00	1,242.90
ทต.ขุนพัดเพ็ง	2.76	1.00	2.76	2.76	–		2.76											–	0.00	
ทต.อู่ทอง	16	1.00	16.00	14.00	2.00		14											–	2.00	
ทต.บ้านดอน	7.82	–			–										1	7.82		7.82	0.00	
ทต.ท้าวอู่ทอง/ทต.อู่	25	1.00	25	16.00	9.00		16											–	9.00	2,376.00
ทต.กระจัน	7.42	–			–										1	7.42		7.42	0.00	
ทต.บ้านโข้ง	10	1.00	10	10.00	–		10											–	0.00	
ทต.เจดีย์	8	–			–										1	8		8.00	0.00	
ทต.จรเข้สามพัน	12	1.00	12	12.00	–		12											–	0.00	3432
อบต.ดอนคา	8.00	1.00	8.00	6.00	2.00		6.00											–	2.00	468.00
อบต.ดอนมะเกลือ	4.14	–			–										1	4.14	0.04	4.10	0.04	
อบต.พลับพลาไชย	10.76	1.00	10.76	3.00	7.76		3											–	7.76	
อบต.ยุ้งทะลาย	4.04	–			–										1	4.04	0.04	4.00	0.04	
อบต.สระพังลาน	4.56	–			–										1	4.56	1.00	3.56	1.00	
อบต.หนองโอ่ง	8.98	1.00	8.98	6.00	2.98		6.00											–	2.98	
รวม (ตัน/วัน)	782.18	74.00	476.26	336.07	137.19	3.00	204.58	131.49	8.92	122.57	122.57	–	–	–	52.00	305.92	14.46	291.46	160.57	
รวม (ตัน/ปี)	286,277.88	74.00	174,311.16	123,001.62	50,211.54	1,098.00	74,876.28	48,125.34	3,265.82	44,859.52	44,859.52	–	–	–	52.00	111,966.72	5,292.36	106,674.36	58,769.72	92,366.62

ภาคผนวก ก แบบสำรวจที่ 1 ข้อมูลปริมาณขยะมูลฝอย จังหวัดสุพรรณบุรี/ สสภ.5

	1	2	3	4	5	6	7	8	9	10	11	12	13	14	15	16	17	18	19	20
		พื้นที่ที่มีการให้บริการ													พื้นที่ที่ไม่มีการให้บริการ					
จังหวัด	ปริมาณขยะที่เกิดขึ้น	จำนวน อปท. ที่มีการ	ปริมาณขยะที่เกิดขึ้นใน อปท. พื้นที่ให้บริการ	ปริมาณขยะที่เก็บขนไปกำจัด	ปริมาณขยะที่ถูกนำไปใช้ประโยชน์	ปริมาณขยะที่ไม่มีการให้บริการ	ปริมาณขยะที่กำจัดไม่ถูกต้อง	ปริมาณขยะที่กำจัดถูกต้อง	การนำไปใช้ประโยชน์	การนำไปกำจัด	Landfill	Compost	Incinerator	อื่น ๆ	จำนวน อปท. ที่ไม่มีการให้บริการ	ปริมาณขยะที่เกิดขึ้นใน อปท. พื้นที่ไม่ให้บริการ	ปริมาณขยะที่ถูกนำไปใช้ประโยชน์	ปริมาณขยะที่กำจัดไม่ถูกต้อง	ปริมาณขยะที่ถูกนำไปใช้ประโยชน์	ปริมาณขยะตกค้าง
จังหวัดสุพรรณบุรี	(ตัน/วัน)	(แห่ง)	(ตัน/วัน)	(ตัน/วัน)	(ตัน/วัน)	(ตัน/วัน)	(ตัน/วัน)	(ตัน/วัน)	(ตัน/วัน)	(ตัน/วัน)	(ตัน/วัน)	(ตัน/วัน)	(ตัน/วัน)	(ตัน/วัน)	(แห่ง)	(ตัน/วัน)	(ตัน/วัน)	(ตัน/วัน)	(ตัน/วัน)	(ตัน)

อปท. รวม	126	แห่ง
ทน.	0	แห่ง
ทม.	2	แห่ง
ทต.	43	แห่ง
อบต.	81	แห่ง

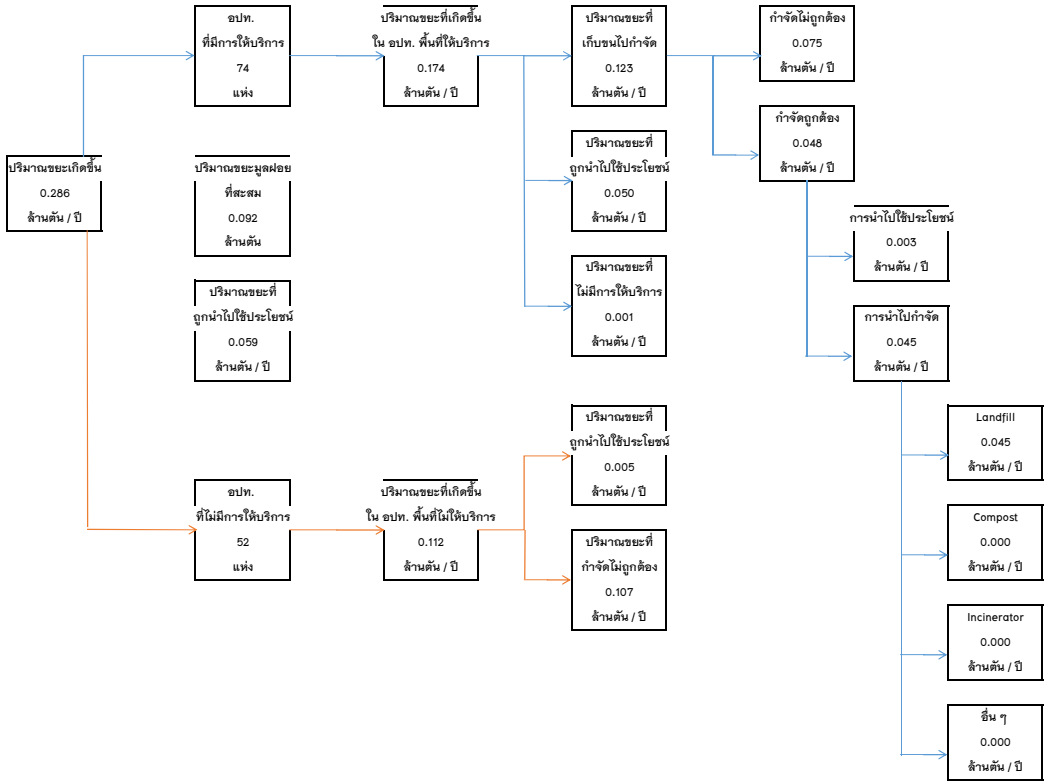

จังหวัดสุพรรณบุรี
สสภ. 5

ภาคผนวก ข้อมูลปริมาณขยะมูลฝอย จ.ชัยนาท / สสภ. 5

	1	2	3	4	5	6	7	8	9	10	11	12	13	14	15	16	17	18	19	20
		พื้นที่ที่มีการให้บริการ													พื้นที่ที่ไม่มีการให้บริการ					
จังหวัด จังหวัดชัยนาท	ปริมาณขยะที่เกิดขึ้น (ตัน/วัน)	จำนวน อปท. ที่มีการ (แห่ง)	ปริมาณขยะที่เกิดขึ้นใน อปท. พื้นที่ให้บริการ (ตัน/วัน)	ปริมาณขยะที่เก็บขนไปกำจัด (ตัน/วัน)	ปริมาณขยะที่ถูกนำไปใช้ประโยชน์ (ตัน/วัน)	ปริมาณขยะที่ไม่มีการ (ตัน/วัน)	ปริมาณขยะที่กำจัดไม่ถูกต้อง (ตัน/วัน)	ปริมาณขยะที่กำจัดถูกต้อง (ตัน/วัน)	การนำไปใช้ประโยชน์ (ตัน/วัน)	การนำไปกำจัด (ตัน/วัน)	Landfill (ตัน/วัน)	Compost (ตัน/วัน)	Incinerator (ตัน/วัน)	อื่น ๆ (ตัน/วัน)	จำนวน อปท. ที่ไม่มีการ (แห่ง)	ปริมาณขยะที่เกิดขึ้นใน อปท. พื้นที่ไม่ (ตัน/วัน)	ปริมาณขยะที่ถูกนำไปใช้ (ตัน/วัน)	ปริมาณขยะที่กำจัดไม่ถูกต้อง (ตัน/วัน)	ปริมาณขยะที่ถูกนำไปใช้ประโยชน์ (ตัน/วัน)	ปริมาณขยะตกค้าง
ทม.ชัยนาท	30.00	1.00	30.00	30.00	–	–	30.00												–	16,531.50
ทต.นางลือ	8.91	1	8.91	1.20	7.71			1.20		1.20	1.20								7.71	
ทต.บ้านกล้วย	7.61	1	7.61	4.99	2.62			4.99		4.99	4.99								2.62	
ทต.ชัยนาท	8.28	1	8.28	2.22	6.06			2.22		2.22	2.22								6.06	
ทต.หาดท่าเสา	5.25	1	5.25	2.20	3.05			2.20		2.20	2.20								3.05	
ทต.เสือโฮก	7.80	1	7.80	3.17	4.63			3.17		3.17	3.17								4.63	
ทต.ธรรมามูล	7.73	1	7.73	3.98	3.75		3.98												3.75	350.40
อบต.เขาท่าพระ	7.51	1	7.51	4.00	3.51			4.00		4.00	4.00								3.51	
อบต.ท่าชัย	6.90	1	6.90	1.90	5.00			1.90		1.90	1.90								5.00	
ทต.หางน้ำสาคร	6.36	1	6.36	5.00	1.36		5.00												1.36	942.00
ทต.คุ้งสำเภา	2.15	1	2.15	0.90	1.25		0.90												1.25	
ทต.มโนรมย์	3.42	1	3.42	3.00	0.42		3.00												0.42	
ทต.ศิลาดาน	3.56	1	3.56	2.60	0.96		2.60												0.96	
อบต.ท่าฉนวน	6.17	1	6.17	4.40	1.77		4.40												1.77	
อบต.วัดโคก	3.47	1	3.47	1.00	2.47			1.00		1.00	1.00								2.47	
อบต.ไร่พัฒนา	3.49														1	3.4900		3.4900	0.00	
อบต.อู่ตะเภา	2.58														1	2.5800		2.5800	0.00	
ทต.วัดสิงห์	6.00	1	6.00	5.50	0.50		5.50												0.50	608.40
ทต.หนองน้อย	3.95	1	3.95	3.77	0.18			3.77		3.77	3.77								0.18	
ทต.หนองขุ่น	3.68														1	3.6800		3.6800	0.00	
อบต.มะขามเฒ่า	4.74	1	4.74	3.29	1.45			3.29		3.29	3.29								1.45	
อบต.หนองบัว	2.57														1	2.5700		2.5700	0.00	
อบต.บ่อแร่	2.21	1	2.21	0.54	1.67			0.54		0.54	0.54								1.67	
อบต.วังหมัน	4.09														1	4.0900		4.0900	0.00	
ทต.บางหลวง	4.14	1	4.14	2.33	1.81			2.33		2.33	2.33								1.81	
ทต.โพธิ์พิทักษ์	4.50	1	4.50	2.50	2.00		2.50												2.00	51.84
ทต.สรรพยา	3.30	1	3.30	1.70	1.60			1.70		1.70	1.70								1.60	
ทต.เจ้าพระยา	3.61														1	3.6100		3.6100	0.00	
ทต.ตลุก	8.84	1	8.84	7.00	1.84			7.00		7.00	7.00								1.84	
ทต.โพนางดำตก	4.43	1	4.43	1.10	3.33			1.10		1.10	1.10								3.33	
ทต.โพนางดำออก	5.50	1	5.50	1.46	4.04			1.46		1.46	1.46								4.04	
ทต.หาดอาษา	6.75	1	6.75	1.62	5.13			1.62		1.62	1.62								5.13	
อบต.เขาแก้ว	2.87														1	2.8700		2.87	0.00	
ทต.แพรกศรีราชา	3.83	1	3.83	2.00	1.83			2.00		2.00	2.00								1.83	
ทต.สรรคบุรี	14.36	1	14.36	4.50	9.86			4.50		4.50	4.50								9.86	
ทต.ห้วยกรด	9.14	1	9.14	4.00	5.14			4.00		4.00	4.00								5.14	
ทต.โพงาม	7.72														1	7.7200		7.7200	0.00	
ทต.บางขุด	7.36	1	7.36	2.00	5.36			2.00		2.00	2.00								5.36	

ภาคผนวก ข้อมูลปริมาณขยะมูลฝอย จ.ชัยนาท / สสภ. 5

	1	2	3	4	5	6	7	8	9	10	11	12	13	14	15	16	17	18	19	20
		พื้นที่ที่มีการให้บริการ													พื้นที่ที่ไม่มีการให้บริการ					
จังหวัด	ปริมาณขยะที่เกิดขึ้น	จำนวน อปท. ที่มีการ	ปริมาณขยะที่เกิดขึ้นใน อปท. พื้นที่ให้บริการ	ปริมาณขยะที่เก็บขนไปกำจัด	ปริมาณขยะที่ถูกนำไปใช้ประโยชน์	ปริมาณขยะที่ไม่มีการ	ปริมาณขยะที่กำจัดไม่ถูกต้อง	ปริมาณขยะที่กำจัดถูกต้อง	การนำไปใช้ประโยชน์	การนำไปกำจัด	Landfill	Compost	Incinerator	อื่น ๆ	จำนวน อปท. ที่ไม่มีการ	ปริมาณขยะที่เกิดขึ้นใน อปท. พื้นที่ไม่	ปริมาณขยะที่ถูกนำไปใช้	ปริมาณขยะที่กำจัดไม่ถูกต้อง	ปริมาณขยะที่ถูกนำไปใช้ประโยชน์	ปริมาณขยะตกค้าง
จังหวัดชัยนาท	(ตัน/วัน)	(แห่ง)	(ตัน/วัน)	(ตัน/วัน)	(ตัน/วัน)	(ตัน/วัน)	(ตัน/วัน)	(ตัน/วัน)	(ตัน/วัน)	(ตัน/วัน)	(ตัน/วัน)	(ตัน/วัน)	(ตัน/วัน)	(ตัน/วัน)	(แห่ง)	(ตัน/วัน)	(ตัน/วัน)	(ตัน/วัน)	(ตัน/วัน)	
ทต.ดงคอน	14.13	1	14.13	3.00	**11.13**			3.00		3.00	3.00								11.13	
ทต.ดอนกำ	2.89														1	2.8900		2.8900	0.00	
ทต.ห้วยกรดพัฒนา	5.89	1	5.89	0.74	**5.15**			0.74		0.74	0.74								5.15	
อบต.เที่ยงแท้	5.64	1	5.64	5.64	**0.00**			5.64		5.64	5.64								0.00	
ทต.สามง่ามท่าโบสถ์	1.44	1	1.44	1.00	**0.44**			1.00		1.00	1.00								0.44	
ทต.หันคา	4.40	1	4.40	4.19	**0.21**			4.19		4.19	4.19								0.21	672.00
ทต.บ้านเชี่ยน	12.06	1	12.06	2.60	**9.46**			2.60		2.60	2.60								9.46	
ทต.หนองแซง	7.91	1	7.91	2.00	**5.91**			2.00		2.00	2.00								5.91	
ทต.ห้วยงู	6.84	1	6.84	3.00	**3.84**			3.00		3.00	3.00								3.84	
ทต.สามง่ามพัฒนา	3.82	1	3.82	3.82	**0.00**			3.82		3.82	3.82								0.00	
อบต.หันคา	5.14	1	5.14	4.18	**0.96**			4.18		4.18	4.18								0.96	
อบต.ไพรนกยูง	4.68														1	4.6800		4.6800	0.00	
อบต.วังไก่เถื่อน	7.09	1	7.09	2.00	**5.09**			2.00		2.00	2.00								5.09	
อบต.เด่นใหญ่	4.78														1	4.78		4.78	0.00	
ทต.หนองมะโมง	5.32	1	5.32	3.00	**2.32**		3.00												2.32	226.80
ทต.วังตะเคียน	6.76														1	6.76		6.76	0.00	
อบต.สะพานหิน	4.83														1	4.83		4.83	0.00	
อบต.กุดจอก	2.28														1	2.28		2.28	0.00	
ทต.เนินขาม	5.00	1	5.00	5.00	**0.00**	0.00	5.00												0.00	630.00
อบต.กะบกเตี้ย	4.98														1	4.98		4.98	0.00	
อบต.สุขเดือนห้า	4.95														1	4.95		4.95	0.00	
รวม (ตัน/วัน)	**355.61**	**42.00**	**288.85**	**154.04**	**134.81**	**–**	**65.88**	**88.16**	**–**	**88.16**	**88.16**	**–**	**–**	**–**	**16.00**	**66.76**	**–**	**66.76**	**134.81**	
รวม (ตัน/ปี)	**130,153.26**	**42.00**	**105,719.10**	**56,378.64**	**49,340.46**	**–**	**24,112.08**	**32,266.56**	**–**	**32,266.56**	**32,266.56**	**–**	**–**	**–**	**16.00**	**24,434.16**	**–**	**24,434.16**	**49,340.46**	**20,012.94**

อปท. รวม	59	**แห่ง**
ทน.	0	**แห่ง**
ทม.	1	**แห่ง**
ทต.	38	**แห่ง**
อบต.	20	**แห่ง**

ภาคผนวก ข้อมูลปริมาณขยะมูลฝอย จ.ชัยนาท / สสภ. 5

	1	2	3	4	5	6	7	8	9	10	11	12	13	14	15	16	17	18	19	20
		พื้นที่ที่มีการให้บริการ													พื้นที่ที่ไม่มีการให้บริการ					
จังหวัด	ปริมาณขยะที่เกิดขึ้น	จำนวน อปท. ที่มีการ	ปริมาณขยะที่เกิดขึ้นใน อปท. พื้นที่ให้บริการ	ปริมาณขยะที่เก็บขนไปกำจัด	ปริมาณขยะที่ถูกนำไปใช้ประโยชน์	ปริมาณขยะที่ไม่มีการ	ปริมาณขยะที่กำจัดไม่ถูกต้อง	ปริมาณขยะที่กำจัดถูกต้อง	การนำไปใช้ประโยชน์	การนำไปกำจัด	Landfill	Compost	Incinerator	อื่น ๆ	จำนวน อปท. ที่ไม่มีการ	ปริมาณขยะที่เกิดขึ้นใน อปท. พื้นที่ไม่	ปริมาณขยะที่ถูกนำไปใช้	ปริมาณขยะที่กำจัดไม่ถูกต้อง	ปริมาณขยะที่ถูกนำไปใช้ประโยชน์	ปริมาณขยะตกค้าง
จังหวัดชัยนาท	(ตัน/วัน)	(แห่ง)	(ตัน/วัน)	(ตัน/วัน)	(ตัน/วัน)	(ตัน/วัน)	(ตัน/วัน)	(ตัน/วัน)	(ตัน/วัน)	(ตัน/วัน)	(ตัน/วัน)	(ตัน/วัน)	(ตัน/วัน)	(ตัน/วัน)	(แห่ง)	(ตัน/วัน)	(ตัน/วัน)	(ตัน/วัน)	(ตัน/วัน)	

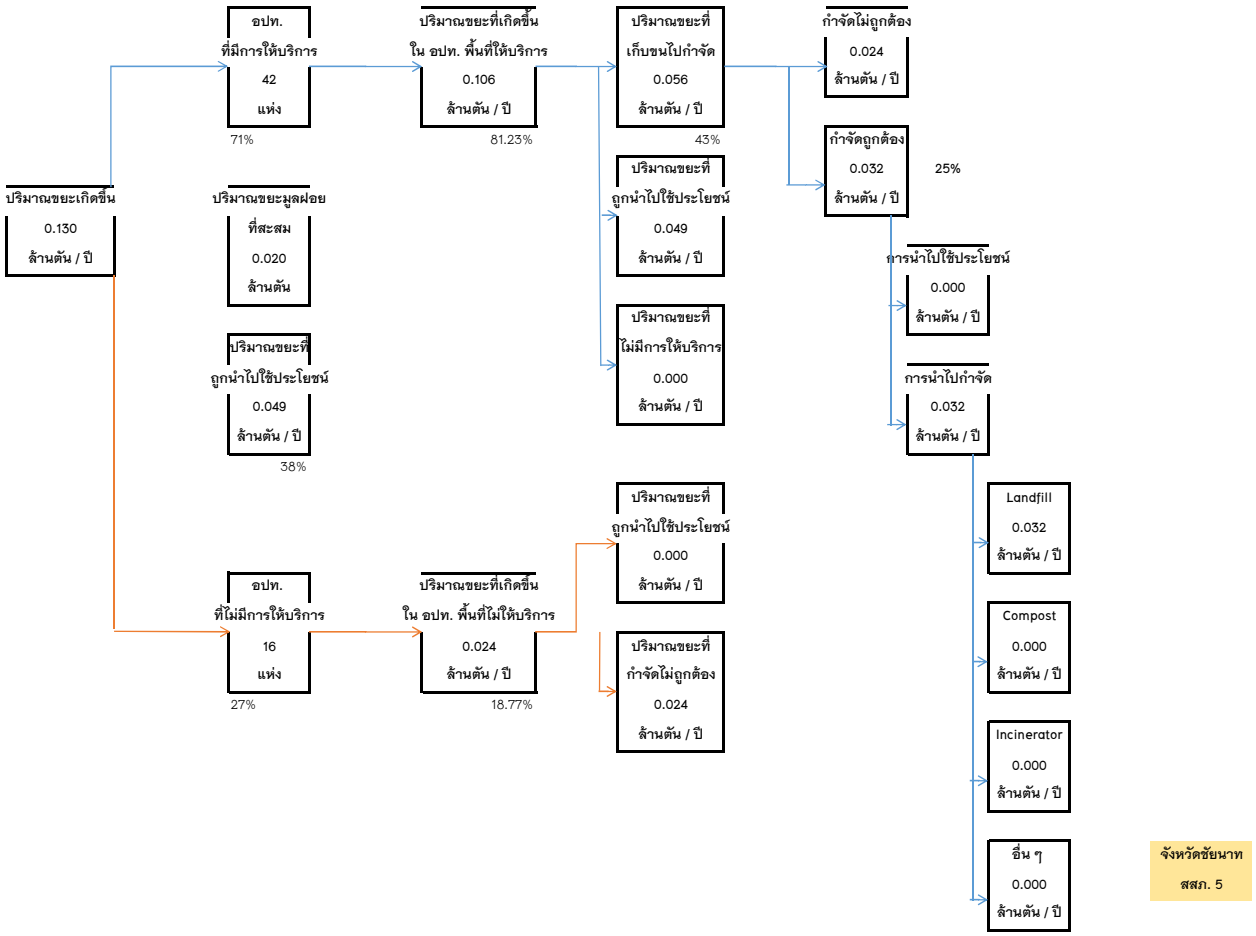

ภาคผนวก ก แบบสำรวจที่ 1 ข้อมูลปริมาณขยะมูลฝอย จ.สมุทรสาคร / สสภ. 5

54.2

	1	2	3	4	5	6	7	8	9	10	11	12	13	14	15	16	17	18	19	20
		พื้นที่ที่มีการให้บริการ													พื้นที่ที่ไม่มีการให้บริการ					
จังหวัด จ.สมุทรสาคร	ปริมาณขยะที่เกิดขึ้น (ตัน/วัน)	จำนวน อปท. ที่มีการให้บริการ (แห่ง)	ปริมาณขยะที่เกิดขึ้นใน อปท. พื้นที่ให้บริการ (ตัน/วัน)	ปริมาณขยะที่เก็บขนไปกำจัด (ตัน/วัน)	ปริมาณขยะที่ถูกนำไปใช้ประโยชน์ (ตัน/วัน)	ปริมาณขยะที่ไม่มีการให้บริการ (ตัน/วัน)	ปริมาณขยะที่กำจัดไม่ถูกต้อง (ตัน/วัน)	ปริมาณขยะที่กำจัดถูกต้อง (ตัน/วัน)	การนำไปใช้ประโยชน์ (ตัน/วัน)	การนำไปกำจัด (ตัน/วัน)	Landfill (ตัน/วัน)	Compost (ตัน/วัน)	Incinerator (ตัน/วัน)	อื่น ๆ (ตัน/วัน)	จำนวน อปท. ที่ไม่มีการให้บริการ (แห่ง)	ปริมาณขยะที่เกิดขึ้นใน อปท. พื้นที่ไม่ (ตัน/วัน)	ปริมาณขยะที่ถูกนำไปใช้ประโยชน์ (ตัน/วัน)	ปริมาณขยะที่กำจัดไม่ถูกต้อง (ตัน/วัน)	ปริมาณขยะที่ถูกนำไปใช้ประโยชน์ (ตัน/วัน)	ปริมาณขยะตกค้าง (ตัน)
1 ทน.สมุทรสาคร	86.00	1	86.0	86.0	0.0		54.2	31.8	0.00	31.8				31.8					0.0	
2 ทต.นาดี	100.00	1	100.0	80.0	20.0		80.0												20.0	268,800.00
3 ทต.ท่าจีน	15.00	1	15.0	15.0	0.0		9.5	5.6	0.0	5.6				5.6					0.0	
4 ทต.บางหญ้าแพรก	60.00	1	60.0	58.0	2.0		36.5	21.5	0.0	21.5				21.5					2.0	
5 ทต.บางปลา	8.00	1	8.0	8.0	0.0		5.0	3.0	0.0	3.0				3.0					0.0	
6 อบต.คอกกระบือ	30.00	1	30.0	27.0	3.0		27.0												3.0	
7 อบต.โคกขาม	30.00	1	30.0	30.0	0.0			30.0		30.0	30.0								0.0	
8 อบต.ชัยมงคล	10.00	1	10.0	10.0	0.0		6.3	3.7	0.0	3.7				3.7					0.0	
9 อบต.ท่าทราย	80.00	1	80.0	80.0	0.0		50.4	29.6	0.0	29.6				29.6					0.0	
10 อบต.บางกระเจ้า	20.00	1	20.0	20.0	0.0		12.6	7.4	0.0	7.4				7.4					0.0	
11 อบต.บางโทรัด	12.00	1	12.0	9.5	2.5		6.0	3.5	0.0	3.5				3.5					2.5	
12 อบต.บางน้ำจืด	5.00	1	5.0	5.0	0.0		3.2	1.9	0.0	1.9				1.9					0.0	
13 อบต.พันท้ายนรสิงห์	60.00	1	60.0	50.0	10.0			50.0		50.0	50.0								10.0	
14 อบต.นาโคก	4.00	1	4.0	4.0	0.0		2.5	1.5	0.0	1.5				1.5					0.0	
15 อบต.กาหลง	5.00	1	5.0	4.0	1.0		2.5	1.5	0.0	1.5				1.5					1.0	
16 อบต.บ้านเกาะ	10.00	1	10.0	10.0	0.0		6.3	3.7	0.0	3.7				3.7					0.0	
17 อบต.บ้านบ่อ	8.00	1	8.0	7.0	1.0		4.4	2.6	0.0	2.6				2.6					1.0	
18 ทน.อ้อมน้อย	200.00	1	200.0	150.0	50.0			150.0		150.0	150.0								50.0	ทิพยวรรณ (นครป
19 ทม.กระทุ่มแบน	16.80	1	16.8	16.8	0.0		10.6	6.2	0.0	6.2				6.2					0.0	
20 ทต.สวนหลวง	30.00	1	30.0	28.0	2.0		17.6	10.4	0.0	10.4				10.4					2.0	
21 ทต.ดอนไก่ดี	10.00	1	10.0	8.3	1.7		5.2	3.1	0.0	3.1				3.1					1.7	
22 อบต.คลองมะเดื่อ	43.00	1	43.0	35.0	8.0		22.1	13.0	0.0	13.0				13.0					8.0	
23 อบต.ท่าไม้	14.00	1	14.0	14.0	0.0		14.0												0.0	
24 อบต.ท่าเสา	15.00	1	15.0	15.0	0.0		15.0												0.0	
25 อบต.แคราย	17.00	1	17.0	15.0	2.0		15.0												2.0	10,545.00
26 อบต.บางยาง	5.00						0.0								1	5.00		5.00	0.0	
27 อบต.หนองนกไข่	2.00	1	2.0	2.0	0.0			2.0	0.5	1.5	1.5								0.5	ทิ้งกับกลุ่ม 79
28 ทต.เกษตรพัฒนา	3.00	1	3.0	3.0	0.0			3.0	0.8	2.3	2.3								0.8	ทิ้งกับกลุ่ม 79
29 ทต.บ้านแพ้ว	5.00	1	5.0	5.0	0.0			5.0	1.3	3.8	3.8								1.3	ทิ้งกับกลุ่ม 79
30 ทต.หลักห้า	8.00	1	8.0	8.0	0.0			8.0	2.0	6.0	6.0								2.0	ทิ้งกับกลุ่ม 79
31 อบต.หลักสาม	8.00	1	8.0	8.0	0.0			8.0	2.0	6.0	6.0								2.0	ทิ้งกับกลุ่ม 79
32 อบต.คลองตัน	4.18														1	4.18		4.18	0.0	
33 อบต.บ้านแพ้ว	8.00	1	8.0	8.0	0.0			8.0	2.0	6.0	6.0								2.0	480.00
34 อบต.หลักสอง	1.10	1	1.1	1.1	0.0			1.1	0.3	0.8	0.8								0.3	ทิ้งกับกลุ่ม 79
35 อบต.เจ็ดริ้ว	1.00	1	1.0	1.0	0.0			1.0	0.3	0.8	0.8								0.3	ทิ้งกับกลุ่ม 80
36 อบต.สวนส้ม	1.70	1	1.7	1.7	0.0			1.7	0.4	1.3	1.3								0.4	ทิ้งกับกลุ่ม 81
37 อบต.อำแพง	2.00	1	2.0	2.0	0.0			2.0	0.5	1.5	1.5								0.5	ทิ้งกับกลุ่ม 82
รวม (ตัน/วัน)	937.78	35.00	928.60	825.40	103.20	-	405.90	419.50	9.95	409.55	259.85	-	-	149.70	2.00	9.18	-	9.18	113.15	279,825.00
รวม (ตัน/ปี)	343,227.48	35.00	339,867.60	302,096.40	37,771.20	-	148,558.67	153,537.73	3,641.70	149,896.03	95,105.10	-	-	54,790.93	2.00	3,359.88	-	3,359.88	41,412.90	279,825.00

ภาคผนวก ก แบบสำรวจที่ 1 ข้อมูลปริมาณขยะมูลฝอย จ.สมุทรสาคร / สสภ. 5

54.2

	1	2	3	4	5	6	7	8	9	10	11	12	13	14	15	16	17	18	19	20
		พื้นที่ที่มีการให้บริการ													พื้นที่ที่ไม่มีการให้บริการ					
จังหวัด จ.สมุทรสาคร	ปริมาณขยะที่เกิดขึ้น (ตัน/วัน)	จำนวน อปท. ที่มีการให้บริการ (แห่ง)	ปริมาณขยะที่เกิดขึ้นใน อปท. พื้นที่ให้บริการ (ตัน/วัน)	ปริมาณขยะที่เก็บขนไปกำจัด (ตัน/วัน)	ปริมาณขยะที่ถูกนำไปใช้ประโยชน์ (ตัน/วัน)	ปริมาณขยะที่ไม่มีการให้บริการ (ตัน/วัน)	ปริมาณขยะที่กำจัดไม่ถูกต้อง (ตัน/วัน)	ปริมาณขยะที่กำจัดถูกต้อง (ตัน/วัน)	การนำไปใช้ประโยชน์ (ตัน/วัน)	การนำไปกำจัด (ตัน/วัน)	Landfill (ตัน/วัน)	Compost (ตัน/วัน)	Incinerator (ตัน/วัน)	อื่น ๆ (ตัน/วัน)	จำนวน อปท. ที่ไม่มีการให้บริการ (แห่ง)	ปริมาณขยะที่เกิดขึ้นใน อปท. พื้นที่ไม่	ปริมาณขยะที่ถูกนำไปใช้ประโยชน์ (ตัน/วัน)	ปริมาณขยะที่กำจัดไม่ถูกต้อง (ตัน/วัน)	ปริมาณขยะที่ถูกนำไปใช้ประโยชน์ (ตัน/วัน)	ปริมาณขยะตกค้าง (ตัน)
				88%	11%		43%	45%	1%	44%	28%		0%						12%	

หมายเหตุ

1 หจก.สมนึก	เทกองในพื้นที่ >50 ตัน/วัน คัดแยก RDF /พลาสติก (ประมาณ ร้อยละ 37)
2 บ.ฤตธนารียูส	คัดแยก ขยะรีไซเคิล ณ ไซต์ (ร้อยละ 20) / ขนส่งฝังกลบ (จ.นครปฐม) ร้อยละ 80
3 บ.ปลายวิว	เทกองในพื้นที่ทั้งหมด และฝังกลบบางครั้ง
4 บ.พันท้าย	ปิดดำเนินการปลายปี 2559 (ฝังกลบชั่วคราวในพื้นที่)
5 อปท.ไม่มีระบบเก็บขน	

อปท. รวม	37	แห่ง
ทน.	2	แห่ง
ทม.	1	แห่ง
ทต.	9	แห่ง
อบต.	25	แห่ง

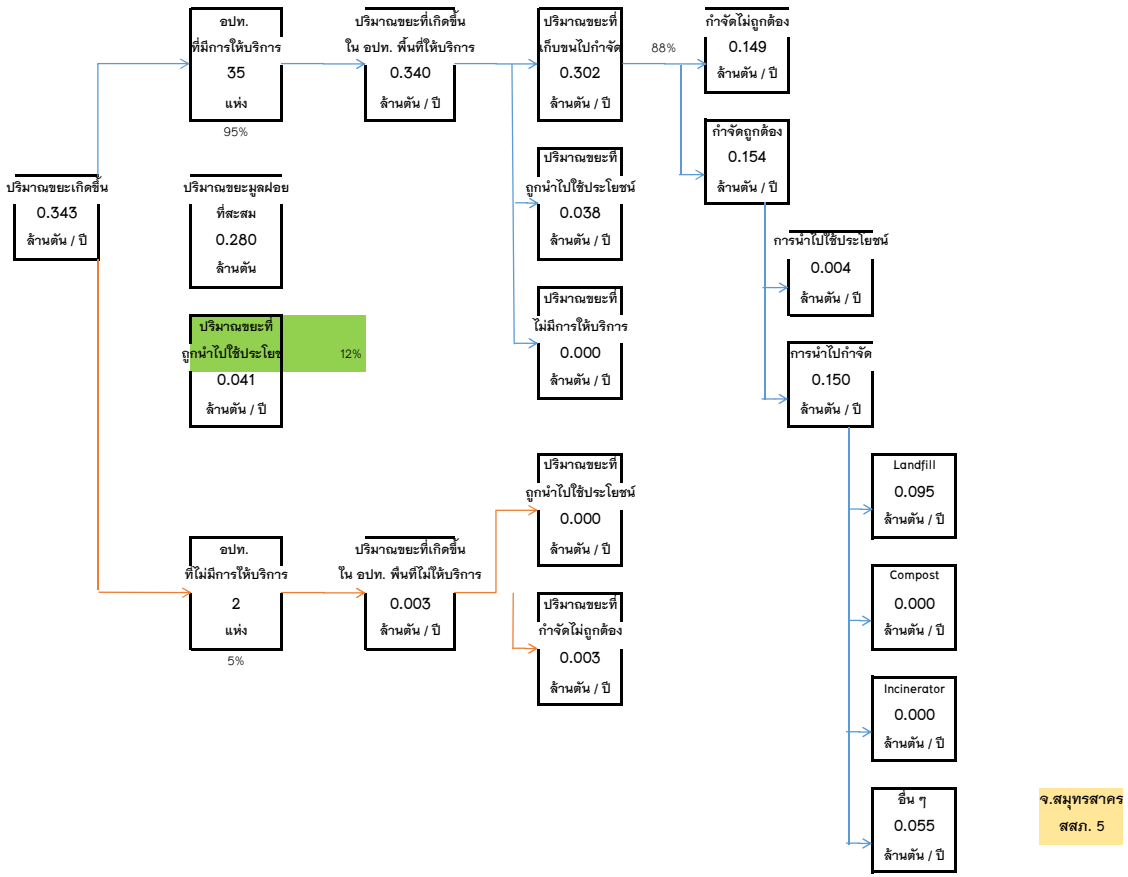

จ.สมุทรสาคร
สสภ. 5

ภาคผนวก ก – 6

ข้อมูลการสำรวจขยะมูลฝอย

สสภ. 6

ข้อมูลการสำรวจขยะมูลฝอย 6 จังหวัด

					1	2	3	4	5	6	7	8	9	10	11	12	13	14	15	16	17	18	19	20
						พื้นที่ที่มีการให้บริการ													พื้นที่ที่ไม่มีการให้บริการ					
สสภ.	จังหวัด	เทศบาล (แห่ง)	อบต. (แห่ง)	รวม อปท. (แห่ง)	ปริมาณขยะที่เกิดขึ้น (ตัน/ปี)	จำนวน อปท. ที่มีการให้บริการ (แห่ง)	ปริมาณขยะที่เกิดขึ้นใน อปท. พื้นที่ให้บริการ (ตัน/ปี)	ปริมาณขยะที่เก็บขนไปกำจัด (ตัน/ปี)	ปริมาณขยะที่ถูกนำไปใช้ประโยชน์ (ตัน/ปี)	ปริมาณขยะที่ไม่มีการให้บริการ (ตัน/ปี)	ปริมาณขยะที่กำจัดไม่ถูกต้อง (ตัน/ปี)	ปริมาณขยะที่กำจัดถูกต้อง (ตัน/ปี)	การนำไปใช้ประโยชน์ (ตัน/ปี)	การนำไปกำจัด (ตัน/ปี)	Landfill (ตัน/ปี)	Compost (ตัน/ปี)	Incinerator (ตัน/ปี)	อื่น ๆ (ตัน/ปี)	จำนวน อปท. ที่ไม่มีการให้บริการ (แห่ง)	ปริมาณขยะที่เกิดขึ้นใน อปท. พื้นที่ไม่ให้บริการ (ตัน/ปี)	ปริมาณขยะที่ถูกนำไปใช้ประโยชน์ (ตัน/ปี)	ปริมาณขยะที่กำจัดไม่ถูกต้อง (ตัน/ปี)	ปริมาณขยะที่ถูกนำไปใช้ประโยชน์ (5)+(9)+(17) (ตัน/ปี)	ปริมาณขยะตกค้าง (ตัน)
6	นนทบุรี	17	28	46	612,918.95	45.00	612,918.95	434,078.81	178,840.15	-	-	434,078.81	-	434,078.81	434,078.81	-	-	-	-	-	-	-	178,840.15	-
	สมุทรปราการ	18	30	48	862,217.60	48.00	862,217.60	753,104.50	109,113.10	-	33,032.50	720,072.00	-	720,072.00	720,072.00	-	-	-	-	-	-	-	109,113.10	616,143.00
	ปทุมธานี	27	37	64	611,736.52	63.00	610,264.43	530,567.65	79,696.78	-	471,970.55	58,597.10	-	58,597.10	12,607.10	-	-	45,990.00	-	1,472.09	-	1,472.09	79,696.78	82,912.25
	พระนครศรีอยุธยา	36	121	157	420,870.11	120.00	380,031.01	291,244.45	88,786.56	-	227,497.20	63,747.25	-	63,747.25	44,657.75	-	9,125.00	9,964.50	37.00	40,839.11	3,544.56	37,294.54	92,331.12	642,565.96
	อ่างทอง	21	43	64	104,202.93	47.00	82,726.08	39,447.01	43,279.07	-	365.00	39,082.01	-	39,082.01	39,082.01	-	-	-	16.00	21,476.86	-	21,476.86	43,279.07	-
	สิงห์บุรี	8	33	41	89,195.07	23.00	64,625.27	50,307.95	14,317.32	-	50,307.95	-	-	-	-	-	-	-	19.00	24,569.80	2,687.68	21,882.12	17,005.00	28,138.31
รวม	6	127	292	420	2,701,141.19	346.00	2,612,783.34	2,098,750.37	514,032.97	-	783,173.20	1,315,577.17	-	1,315,577.17	1,250,497.67	-	9,125.00	55,954.50	72.00	88,357.85	6,232.24	82,125.61	520,265.22	1,369,759.52

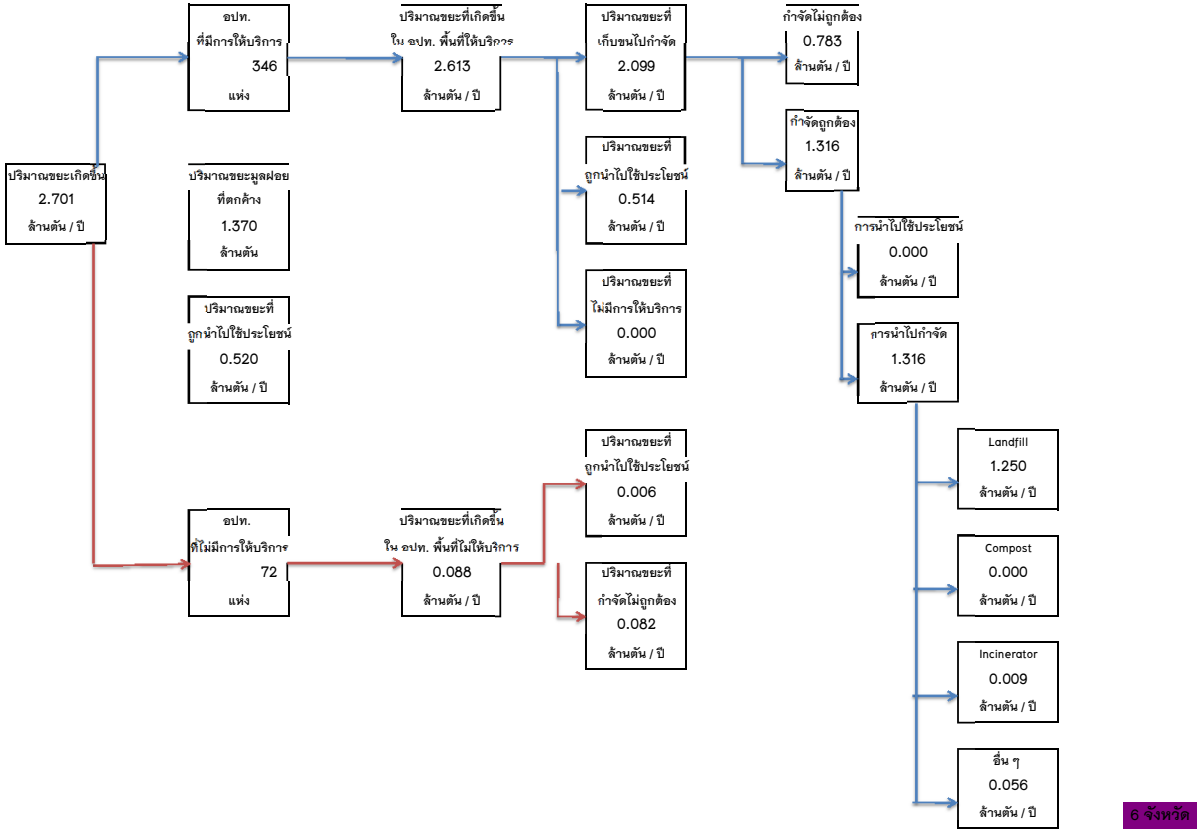

31 ธันวาคม 2559

แบบสำรวจที่ 1 ข้อมูลปริมาณขยะมูลฝอย จ.นนทบุรี/ สสภ. 6

แบบสำรวจที่ 1 ข้อมูลปริมาณขยะมูลฝอย จ.นนทบุรี/ สสภ. 6

ลำดับที่	จังหวัด	1	2	3	4	5	6	7	8	9	10	11	12	13	14	15	16	17	18	19	20
			พื้นที่ที่มีการให้บริการ													พื้นที่ที่ไม่มีการให้บริการ					
		ปริมาณขยะที่เกิดขึ้น	จำนวน อปท. ที่มีการให้บริการ	ปริมาณขยะที่เกิดขึ้นใน อปท. พื้นที่ให้บริการ	ปริมาณขยะที่เก็บขนไปกำจัด	ปริมาณขยะที่ถูกนำไปใช้ประโยชน์	ปริมาณขยะที่ไม่มีการให้บริการ	ปริมาณขยะที่กำจัดไม่ถูกต้อง	ปริมาณขยะที่กำจัดถูกต้อง	การนำไปใช้ประโยชน์	การนำไปกำจัด	Landfill	Compost	Incinerator	อื่น ๆ	จำนวน อปท. ที่ไม่มีการให้บริการ	ปริมาณขยะที่เกิดขึ้นใน อปท. พื้นที่ไม่ให้บริการ	ปริมาณขยะที่ถูกนำไปใช้ประโยชน์	ปริมาณขยะที่กำจัดไม่ถูกต้อง	ปริมาณขยะที่ถูกนำไปใช้ประโยชน์ (5)+(9)+(17)	ปริมาณขยะตกค้าง
	จ.นนทบุรี	(ตัน/วัน)	(แห่ง)	(ตัน/วัน)	(ตัน/วัน)	(ตัน/วัน)	(ตัน/วัน)	(ตัน/วัน)	(ตัน/วัน)	(ตัน/วัน)	(ตัน/วัน)	(ตัน/วัน)	(ตัน/วัน)	(ตัน/วัน)	(ตัน/วัน)	(แห่ง)	(ตัน/วัน)	(ตัน/วัน)	(ตัน/วัน)	(ตัน/วัน)	(ตัน)
1	เทศบาลนครนนทบุรี	485.00	1	485.00	293.00	192.00			293.00		293.00	293.00								192.00	
2	เทศบาลนครปากเกร็ด	355.75	1	355.75	250.00	105.75			250.00		250.00	250.00								105.75	
3	เทศบาลเมืองบางกรวย	48.41	1	48.41	37.00	11.41			37.00		37.00	37.00								11.41	
4	เทศบาลเมืองบางศรีเมือง	35.50	1	35.50	28.28	7.22			28.28		28.28	28.28								7.22	
5	เทศบาลเมืองบางบัวทอง	57.55	1	57.55	46.32	11.23			46.32		46.32	46.32								11.23	
6	เทศบาลเมืองพิมลราช	48.86	1	48.86	26.78	22.08			26.78		26.78	26.78								22.08	
7	เทศบาลตำบลไทรม้า	22.12	1	22.12	19.92	2.20			19.92		19.92	19.92								2.20	
8	เทศบาลตำบลไทรน้อย	4.00	1	4.00	3.84	0.16			3.84		3.84	3.84								0.16	
9	เทศบาลตำบลบางม่วง	5.00	1	5.00	4.37	0.63			4.37		4.37	4.37								0.63	
10	เทศบาลตำบลบางใหญ่	11.00	1	11.00	7.80	3.20			7.80		7.80	7.80								3.20	
11	เทศบาลตำบลเสาธงหิน	60.00	1	60.00	56.66	3.34			56.66		56.66	56.66								3.34	
12	เทศบาลตำบลบางเลน	14.00	1	14.00	12.55	1.45			12.55		12.55	12.55								1.45	
13	เทศบาลตำบลบ้านบางม่วง*	19.19	1	19.19	17.32	1.87			17.32		17.32	17.32								1.87	
14	เทศบาลตำบลปลายบาง	45.00	1	45.00	41.42	3.58			41.42		41.42	41.42								3.58	
15	เทศบาลตำบลศาลากลาง	15.00	1	15.00	9.32	5.68			9.32		9.32	9.32								5.68	
16	เทศบาลตำบลบางพลับ	9.30	1	9.30	7.63	1.67			7.63		7.63	7.63								1.67	
17	เทศบาลตำบลบางสีทอง	19.00	1	19.00	10.80	8.20			10.80		10.80	10.80								8.20	
18	บางกร่าง	30.00	1	30.00	20.89	9.11			20.89		20.89	20.89								9.11	
19	บางไผ่	20.00	1	20.00	10.72	9.28			10.72		10.72	10.72								9.28	
20	บางรักน้อย	18.36	1	18.36	15.82	2.54			15.82		15.82	15.82								2.54	
21	บางขนุน	9.84	1	9.84	9.84	0.00			9.84		9.84	9.84								0.00	
22	บางซุนกอง	18.50	1	18.50	16.70	1.80			16.70		16.70	16.70								1.80	
23	มหาสวัสดิ์	10.00	1	10.00	6.40	3.60			6.40		6.40	6.40								3.60	
24	บางคูรัด	34.45	1	34.45	25.37	9.08			25.37		25.37	25.37								9.08	
25	บางบัวทอง	43.01	1	43.01	36.72	6.29			36.72		36.72	36.72								6.29	
26	บางรักพัฒนา	41.68	1	41.68	37.58	4.10			37.58		37.58	37.58								4.10	
27	บางรักใหญ่	4.79	1	4.79	4.44	0.35			4.44		4.44	4.44								0.35	
28	ละหาร	19.45	1	19.45	19.04	0.41			19.04		19.04	19.04								0.41	
29	ลำโพ	15.00	1	15.00	12.59	2.41			12.59		12.59	12.59								2.41	
30	ชุนศรี	4.46	1	4.46	2.63	1.83			2.63		2.63	2.63								1.83	
31	คลองขวาง	4.56	1	4.56	3.63	0.93			3.63		3.63	3.63								0.93	
32	ทวีวัฒนา	7.22	1	7.22	3.82	3.40			3.82		3.82	3.82								3.40	
33	ไทรน้อย	18.30	1	18.30	15.08	3.22			15.08		15.08	15.08								3.22	
34	ไทรใหญ่	5.86	1	5.86	3.19	2.67			3.19		3.19	3.19								2.67	
35	ราษฎร์นิยม	6.27	1	6.27	4.80	1.47			4.80		4.80	4.80								1.47	
36	หนองเพรางาย	6.63	1	6.63	4.45	2.18			4.45		4.45	4.45								2.18	
37	เกาะเกร็ด	5.21	1	5.21	2.00	3.21			2.00		2.00	2.00								3.21	
38	คลองข่อย	9.00	1	9.00	7.39	1.61			7.39		7.39	7.39								1.61	
39	คลองพระอุดม	12.00	1	12.00	5.92	6.08			5.92		5.92	5.92								6.08	
40	ท่าอิฐ	15.46	1	15.46	10.61	4.85			10.61		10.61	10.61								4.85	
41	บางตะไนย์	4.41	1	4.41	2.69	1.72			2.69		2.69	2.69								1.72	
42	อ้อมเกร็ด	7.00	1	7.00	5.95	1.05			5.95		5.95	5.95								1.05	
43	บางแม่นาง	35.71	1	35.71	18.03	17.68			18.03		18.03	18.03								17.68	
44	บางใหญ่	10.10	1	10.10	5.95	4.15			5.95		5.95	5.95								4.15	

ลำดับที่	จังหวัด	1 ปริมาณขยะที่เกิดขึ้น	2 จำนวน อปท. ที่มีการให้บริการ	3 ปริมาณขยะที่เกิดขึ้นใน อปท. พื้นที่ให้บริการ	4 ปริมาณขยะที่เก็บขนไปกำจัด	5 ปริมาณขยะที่ถูกนำไปใช้ประโยชน์	6 ปริมาณขยะที่ไม่มีการให้บริการ	7 ปริมาณขยะที่กำจัดไม่ถูกต้อง	8 ปริมาณขยะที่กำจัดถูกต้อง	9 การนำไปใช้ประโยชน์	10 การนำไปกำจัด	11 Landfill	12 Compost	13 Incinerator	14 อื่น ๆ	15 จำนวน อปท. ที่ไม่มีการให้บริการ	16 ปริมาณขยะที่เกิดขึ้นใน อปท. พื้นที่ไม่ให้บริการ	17 ปริมาณขยะที่ถูกนำไปใช้ประโยชน์	18 ปริมาณขยะที่กำจัดไม่ถูกต้อง	19 ปริมาณขยะที่ถูกนำไปใช้ประโยชน์ (5)+(9)+(17)	20 ปริมาณขยะตกค้าง
			พื้นที่ที่มีการให้บริการ													พื้นที่ที่ไม่มีการให้บริการ					
	จ.นนทบุรี	(ตัน/วัน)	(แห่ง)	(ตัน/วัน)	(ตัน/วัน)	(ตัน/วัน)	(ตัน/วัน)	(ตัน/วัน)	(ตัน/วัน)	(ตัน/วัน)	(ตัน/วัน)	(ตัน/วัน)	(ตัน/วัน)	(ตัน/วัน)	(ตัน/วัน)	(แห่ง)	(ตัน/วัน)	(ตัน/วัน)	(ตัน/วัน)	(ตัน/วัน)	(ตัน)
45	บ้านใหม่	7.28	1	7.28	4.00	3.28			4.00		4.00	4.00								3.28	
	รวม (ตัน/วัน)	1,679.23	45.00	1,679.23	1,189.26	489.97	-	-	1,189.26	-	1,189.26	1,189.26	-	0.00	0.00	-	-	-	-	489.97	
	รวม (ตัน/ปี)	612,918.95	45.00	612,918.95	434,078.81	178,840.15	-	-	434,078.81	-	434,078.81	434,078.81	-	-	-	-	-	-	-	178,840.15	

อปท. รวม	45	แห่ง
ทน.	2	แห่ง
ทม.	4	แห่ง
ทต.	11	แห่ง
อบต.	28	แห่ง

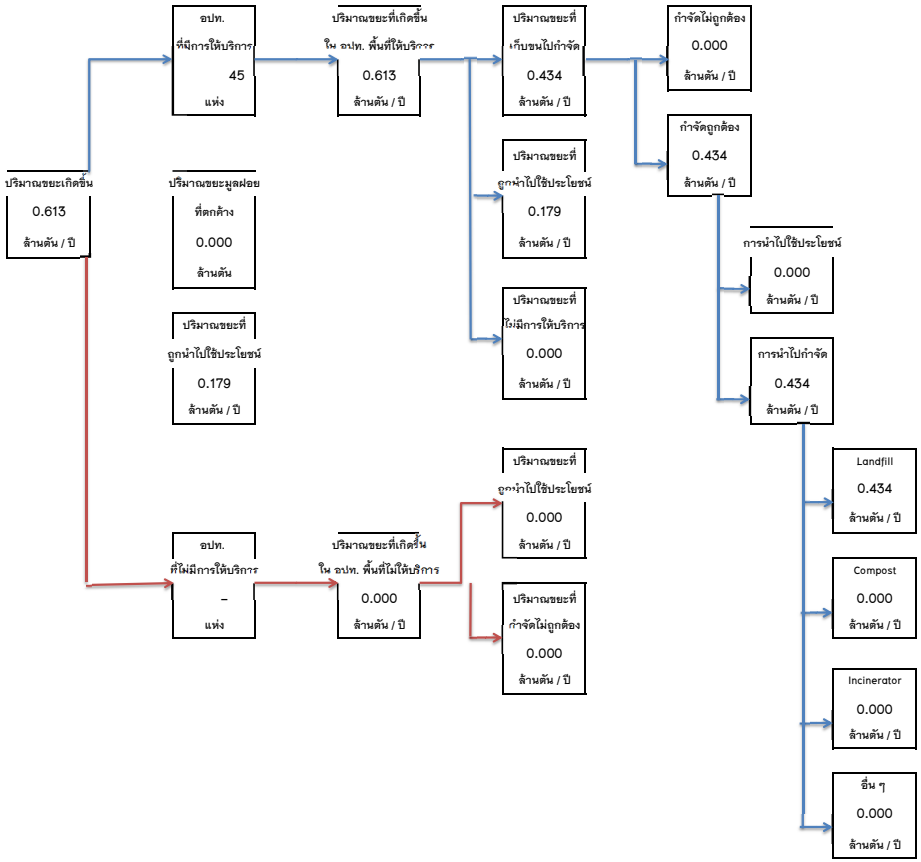

นนทบุรี

แบบสำรวจที่ 1 ข้อมูลปริมาณขยะมูลฝอย จ.สมุทปราการ/ สสภ. 6

ลำดับที่	จังหวัด	1	2	3	4	5	6	7	8	9	10	11	12	13	14	15	16	17	18	19	20	
			พื้นที่ที่มีการให้บริการ													พื้นที่ที่ไม่มีการให้บริการ						
	จ.สมุทปราการ	ปริมาณขยะที่เกิดขึ้น (ตัน/วัน)	จำนวน อปท. ที่มีการให้บริการ (แห่ง)	ปริมาณขยะที่เกิดขึ้นใน อปท. พื้นที่ให้บริการ (ตัน/วัน)	ปริมาณขยะที่เก็บขนไปกำจัด (ตัน/วัน)	ปริมาณขยะที่ถูกนำไปใช้ประโยชน์ (ตัน/วัน)	ปริมาณขยะที่ไม่มีการให้บริการ (ตัน/วัน)	ปริมาณขยะที่กำจัดไม่ถูกต้อง (ตัน/วัน)	ปริมาณขยะที่กำจัดถูกต้อง (ตัน/วัน)	การนำไปใช้ประโยชน์ (ตัน/วัน)	การนำไปกำจัด (ตัน/วัน)	Landfill (ตัน/วัน)	Compost (ตัน/วัน)	Incinerator (ตัน/วัน)	อื่น ๆ (ตัน/วัน)	จำนวน อปท. ที่ไม่มีการให้บริการ (แห่ง)	ปริมาณขยะที่เกิดขึ้นใน อปท. พื้นที่ไม่ให้บริการ (ตัน/วัน)	ปริมาณขยะที่ถูกนำไปใช้ประโยชน์ (ตัน/วัน)	ปริมาณขยะที่กำจัดไม่ถูกต้อง (ตัน/วัน)	ปริมาณขยะที่ถูกนำไปใช้ประโยชน์ (5)+(9)+(17) (ตัน/วัน)	ปริมาณขยะตกค้าง (ตัน)	
1	เทศบาลนครสมุทรปราการ	110.00	1	110.00	110.00	-			110.00		110	110.00								-		
2	เทศบาลเมืองอัตหลวง	159.00	1	159.00	159.00	-			159.00		159	159.00								-		
3	เทศบาลเมืองพระประแดง	28.00	1	28.00	28.00	-			28.00		28	28.00								-		
4	เทศบาลเมืองปากน้ำสมุทรปราการ	84.00	1	84.00	18.00	66.00			18.00		18	18.00								66.00		
5	เทศบาลเมืองปู่เจ้าสมิงพราย(สำโรงใต้)*	122.00	1	122.00	122.00	-			122.00		122	122.00								-		
6	เทศบาลตำบลด่านสำโรง	99.00	1	99.00	99.00	-			99.00		99	99.00								-		
7	เทศบาลตำบลบางปู	217.00	1	217.00	217.00	-			217.00		217	217.00								-		
8	เทศบาลตำบลบางเมือง	147.00	1	147.00	147.00	-			147.00		147	147.00								-		
9	เทศบาลตำบลแพรกษา	55.00	1	55.00	23.00	32.00			23.00		23	23.00								32.00		
10	เทศบาลตำบลสำโรงเหนือ	90.00	1	90.00	74.00	16.00			74.00		74	74.00								16.00		
11	เทศบาลตำบลคลองด่าน	17.00	1	17.00	17.00	-			17.00		17	17.00								-		
12	เทศบาลตำบลคลองสวน	3.39	1	3.39	3.00	0.39		3.00			-									0.39		
13	เทศบาลตำบลบางบ่อ	17.00	1	17.00	17.00	-		17.00			-									-		
14	เทศบาลตำบลบางพลีน้อย	15.00	1	15.00	15.00	-		15.00			-									-		
15	เทศบาลตำบลบางพลี	20.00	1	20.00	16.00	4.00			16.00		16	16.00								4.00		
16	เทศบาลตำบลบางเสาธง	85.00	1	85.00	85.00	-			85.00		85	85.00								-		
17	เทศบาลตำบลพระสมุทรเจดีย์	30.00	1	30.00	22.50	7.50			22.50		23	22.50								7.50		
18	เทศบาลตำบลแหลมฟ้าผ่า	24.00	1	24.00	21.00	3.00			21.00		21	21.00								3.00		
19	เทพารักษ์	35.00	1	35.00	12.00	23.00			12.00		12	12.00								23.00		
20	บางด้วน	10.00	1	10.00	8.00	2.00			8.00		8	8.00								2.00		
21	บางโปรง	10.00	1	10.00	8.00	2.00			8.00		8	8.00								2.00		
22	แพรกษา	36.00	1	36.00	29.00	7.00			29.00		29	29.00								7.00	126,143	
23	แพรกษาใหม่	30.00	1	30.00	20.00	10.00			20.00		20	20.00								10.00		
24	คลองด่าน	16.07	1	16.07	15.00	1.07			15.00		15	15.00								1.07		
25	คลองนิยมยาตรา	7.00	1	7.00	7.00	-		7.00			-									-		
26	บางบ่อ	35.00	1	35.00	35.00	-		35.00			-									-		
27	บางเพรียง	35.00	1	35.00	35.00	-			35.00		35	35.00								-		
28	บ้านระกาศ	7.00	1	7.00	7.00	-			7.00		7	7.00								-		
29	เปร็ง	10.00	1	10.00	3.50	6.50			3.50		4	3.50								6.50		
30	บางแก้ว	169.00	1	169.00	169.00	-			169.00		169	169.00								-		
31	บางโฉลง	110.00	1	110.00	88.00	22.00			88.00		88	88.00								22.00		
32	บางปลา	58.00	1	58.00	58.00	-			58.00		58	58.00								-	490,000	490000
33	บางพลีใหญ่	120.00	1	120.00	46.00	74.00			46.00		46	46.00								74.00		
34	ราชาเทวะ	72.00	1	72.00	68.40	3.60			68.40		68	68.40								3.60		
35	หนองปรือ	5.00	1	5.00	5.00	-			5.00		5	5.00								-		
36	บางเสาธง	65.00	1	65.00	65.00	-			65.00		65	65.00								-		
37	ศีรษะจรเข้น้อย	15.00	1	15.00	13.50	1.50		13.50			-									1.50		
38	ศีรษะจรเข้ใหญ่	12.00	1	12.00	11.00	1.00			11.00		11	11.00								1.00		
39	ทรงคนอง	7.20	1	7.20	6.00	1.20			6.00		6	6.00								1.20		
40	บางกระเจ้า	8.00	1	8.00	5.00	3.00			5.00		5	5.00								3.00		
41	บางกระสอบ	5.40	1	5.40	5.40	-			5.40		5	5.40								-		
42	บางกอบัว	6.56	1	6.56	5.00	1.56			5.00		5	5.00								1.56		
43	บางน้ำผึ้ง	7.00	1	7.00	4.00	3.00			4.00		4	4.00								3.00		

ลำดับที่	จังหวัด	1	2	3	4	5	6	7	8	9	10	11	12	13	14	15	16	17	18	19	20
			พื้นที่ที่มีการให้บริการ													พื้นที่ที่ไม่มีการให้บริการ					
	จ.สมุทรปราการ	ปริมาณขยะที่เกิดขึ้น (ตัน/วัน)	จำนวน อปท. ที่มีการให้บริการ (แห่ง)	ปริมาณขยะที่เกิดขึ้นใน อปท. พื้นที่ให้บริการ (ตัน/วัน)	ปริมาณขยะที่เก็บขนไปกำจัด (ตัน/วัน)	ปริมาณขยะที่ถูกนำไปใช้ประโยชน์ (ตัน/วัน)	ปริมาณขยะที่ไม่มีการให้บริการ (ตัน/วัน)	ปริมาณขยะที่กำจัดไม่ถูกต้อง (ตัน/วัน)	ปริมาณขยะที่กำจัดถูกต้อง (ตัน/วัน)	การนำไปใช้ประโยชน์ (ตัน/วัน)	การนำไปกำจัด (ตัน/วัน)	Landfill (ตัน/วัน)	Compost (ตัน/วัน)	Incinerator (ตัน/วัน)	อื่น ๆ (ตัน/วัน)	จำนวน อปท. ที่ไม่มีการให้บริการ (แห่ง)	ปริมาณขยะที่เกิดขึ้นใน อปท. พื้นที่ไม่ให้บริการ (ตัน/วัน)	ปริมาณขยะที่ถูกนำไปใช้ประโยชน์ (ตัน/วัน)	ปริมาณขยะที่กำจัดไม่ถูกต้อง (ตัน/วัน)	ปริมาณขยะที่ถูกนำไปใช้ประโยชน์ (5)+(9)+(17) (ตัน/วัน)	ปริมาณขยะตกค้าง (ตัน)
44	บางยอ	11.00	1	11.00	11.00	-			11.00		11	11.00								-	
45	นาเกลือ	10.34	1	10.34	8.00	2.34			8.00		8	8.00								2.34	
46	ในคลองบางปลากด	83.00	1	83.00	83.00	-			83.00		83	83.00								-	
47	บ้านคลองสวน	40.00	1	40.00	37.00	3.00			37.00		37	37.00								3.00	
48	แหลมฟ้าผ่า	4.28	1	4.28	2.00	2.28			2.00		2	2.00								2.28	
	รวม (ตัน/วัน)	2,362.24	48	2,362.24	2,063.30	298.94	-	90.50	1,972.80	-	1,972.80	1,972.80				-	-	-	-	298.94	616,143.00
	รวม (ตัน/ปี)	862,217.60	48.00	862,217.60	753,104.50	109,113.10	-	33,032.50	720,072.00	-	720,072.00	720,072.00	-	-	-	-	-	-	-	109,113.10	616,143.00

อปท. รวม	48	แห่ง
ทน.	1	แห่ง
ทม.	4	แห่ง
ทต.	13	แห่ง
อบต.	30	แห่ง

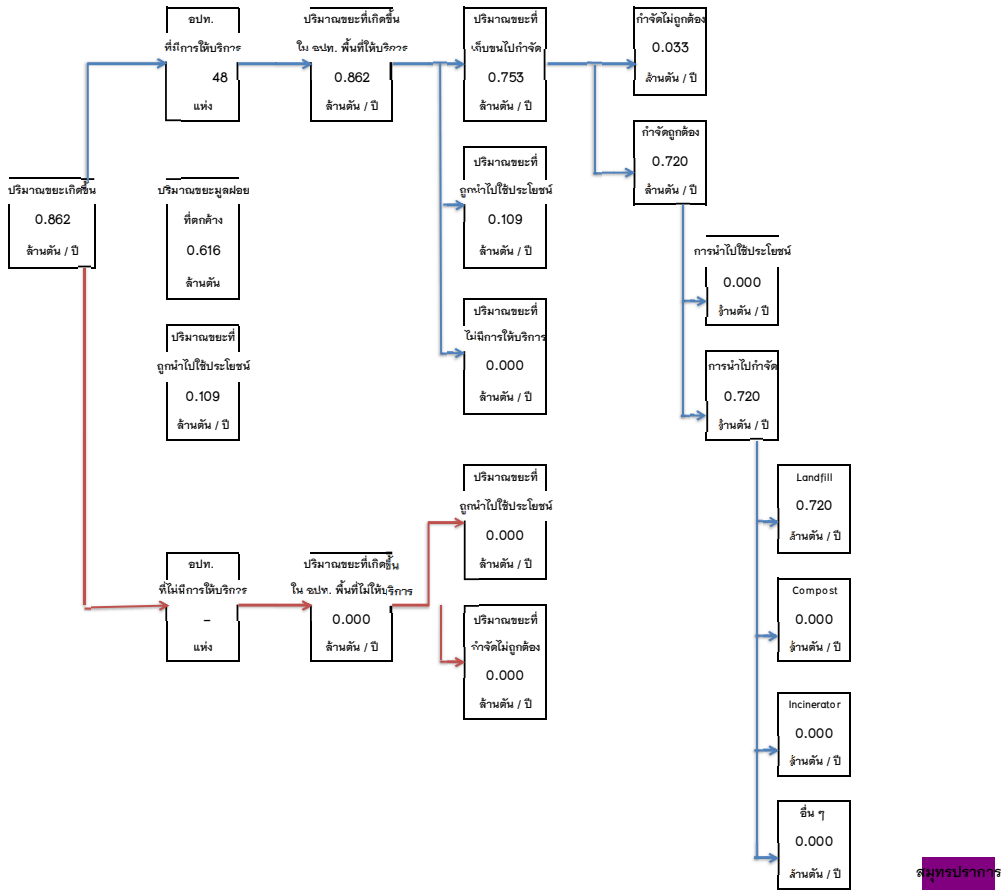

สมุทรปราการ

แบบสำรวจที่ 1 ข้อมูลปริมาณขยะมูลฝอย จ.ปทุมธานี / สสภ. 6

แบบสำรวจที่ 1 ข้อมูลปริมาณขยะมูลฝอย จ.ปทุมธานี / สสภ. 6

ลำดับที่	จังหวัด	ปริมาณขยะที่เกิดขึ้น	จำนวน อปท. ที่มีการให้บริการ	ปริมาณขยะที่เกิดขึ้นใน อปท. พื้นที่	ปริมาณขยะที่เก็บขนไปกำจัด	ปริมาณขยะที่ถูกนำไปใช้ประโยชน์	ปริมาณขยะที่ไม่มีการให้บริการ	ปริมาณขยะที่กำจัดไม่ถูกต้อง	ปริมาณขยะที่กำจัดถูกต้อง	การนำไปใช้ประโยชน์	การนำไปกำจัด	Landfill	Compost	Incinerator	อื่น ๆ	จำนวน อปท. ที่ไม่มีการให้บริการ	ปริมาณขยะที่เกิดขึ้นใน อปท. พื้นที่ไม่	ปริมาณขยะที่ถูกนำไปใช้ประโยชน์	ปริมาณขยะที่กำจัดไม่ถูกต้อง	ปริมาณขยะที่ถูกนำไปใช้ประโยชน์	ปริมาณขยะตกค้าง (ตัน)
			พื้นที่ที่มีการให้บริการ													พื้นที่ที่ไม่มีการให้บริการ					
		1	2	3	4	5	6	7	8	9	10	11	12	13	14	15	16	17	18	19	20
	จ.ปทุมธานี	(ตัน/วัน)	(แห่ง)	(ตัน/วัน)	(ตัน/วัน)	(ตัน/วัน)	(ตัน/วัน)	(ตัน/วัน)	(ตัน/วัน)	(ตัน/วัน)	(ตัน/วัน)	(ตัน/วัน)	(ตัน/วัน)	(ตัน/วัน)	(ตัน/วัน)	(แห่ง)	(ตัน/วัน)	(ตัน/วัน)	(ตัน/วัน)	(ตัน/วัน)	(ตัน)
1	เทศบาลนครรังสิต	155.00	1	155.00	117.80	37.20		117.80												37.20	
2	เทศบาลเมืองคลองหลวง	150.00	1	150.00	148.50	1.50		148.50												1.50	
3	เทศบาลเมืองคูคต	70.00	1	70.00	65.00	5.00		65.00												5.00	
4	เทศบาลเมืองลำสามแก้ว *	80.00	1	80.00	70.00	10.00			70.00		70.00				70.00					10.00	
5	เทศบาลเมืองลาดสวาย	110.00	1	110.00	110.00	0.00		110.00												0.00	
6	เทศบาลเมืองปทุมธานี	40.00	1	40.00	35.00	5.00		35.00												5.00	
7	เทศบาลเมืองบางคูวัด	28.92	1	28.92	25.00	3.92		25.00												3.92	
8	เทศบาลเมืองท่าโขลง	150.00	1	150.00	130.00	20.00		130.00												20.00	
9	เทศบาลเมืองสนั่นรักษ์	40.00	1	40.00	40.00	0.00		40.00												0.00	24174.828
10	เทศบาลเมืองบึงยี่โถ	35.97	1	35.97	22.00	13.97			22.00		22.00	22.00								13.97	
11	เทศบาลตำบลบางกะดี	20.00	1	20.00	20.00	0.00		20.00												0.00	
12	เทศบาลตำบลบางหลวง	16.00	1	16.00	11.00	5.00		11.00												5.00	
13	เทศบาลตำบลหลักหก	70.00	1	70.00	20.58	49.42		20.58												49.42	
14	เทศบาลตำบลบางเดื่อ	20.00	1	20.00	19.00	1.00		19.00												1.00	
15	เทศบาลตำบลบ้านกลาง	15.00	1	15.00	13.50	1.50		13.50												1.50	
16	เทศบาลตำบลบางพูน	25.00	1	25.00	22.00	3.00		22.00												3.00	
17	เทศบาลตำบลบางขะแยง	22.00	1	22.00	22.00	0.00		22.00												0.00	
18	เทศบาลตำบลบ้านใหม่	18.00	1	18.00	18.00	0.00		18.00												0.00	
19	เทศบาลตำบลธัญบุรี	62.16	1	62.16	60.00	2.16		60.00												2.16	
20	เทศบาลตำบลระแหง	20.00	1	20.00	18.00	2.00		18.00												2.00	
21	เทศบาลตำบลคลองพระอุดม	12.00	1	12.00	12.00	0.00		12.00												0.00	
22	เทศบาลตำบลคูขวาง	12.00	1	12.00	12.00	0.00		12.00												0.00	
23	เทศบาลตำบลลำไทร	10.00	1	10.00	8.00	2.00		8.00												2.00	12325.26
24	เทศบาลตำบลลำลูกกา	33.00	1	33.00	30.00	3.00		30.00												3.00	
25	เทศบาลตำบลบางเดย	11.00	1	11.00	11.00	0.00		11.00												0.00	
26	เทศบาลตำบลสามโคก	10.00	1	10.00	6.87	3.13		6.87												3.13	
27	เทศบาลตำบลหนองเสือ	4.00	1	4.00	3.00	1.00			3.00		3.00				3.00					1.00	
28	บางพูด	5.75	1	5.75	5.75	0.00		5.75												0.00	
29	บางหลวง	8.00	1	8.00	7.00	1.00		7.00												1.00	
30	บ้านกระแชง	6.50	1	6.50	4.00	2.50		4.00												2.50	
31	บ้านฉาง	9.00	1	9.00	8.00	1.00		8.00												1.00	
32	สวนพริกไทย	10.00	1	10.00	10.00	0.00		10.00												0.00	
33	คลองสาม	100.00	1	100.00	100.00	0.00		100.00												0.00	46412.16
34	คลองสี่	25.00	1	25.00	20.00	5.00		20.00												5.00	
35	คลองห้า	20.00	1	20.00	15.00	5.00		15.00												5.00	
36	คลองหก	28.00	1	28.00	20.00	8.00		20.00												8.00	
37	คลองเจ็ด	6.60	1	6.60	6.30	0.30		6.30												0.30	
38	นพรัตน์	5.00	1	5.00	5.00	0.00			5.00		5.00				5.00					0.00	
39	บึงกาสาม	6.13	1	6.13	4.00	2.13		4.00												2.13	
40	บึงชำอ้อ	8.22	1	8.22	4.00	4.22			4.00		4.00				4.00					4.22	
41	บึงบอน	7.00	1	7.00	6.00	1.00			6.00		6.00				6.00					1.00	

ลำดับที่	จังหวัด	1	2	3	4	5	6	7	8	9	10	11	12	13	14	15	16	17	18	19	20
			พื้นที่ที่มีการให้บริการ													พื้นที่ที่ไม่มีการให้บริการ					
		ปริมาณขยะที่เกิดขึ้น	จำนวน อปท. ที่มีการให้บริการ	ปริมาณขยะที่เกิดขึ้นใน อปท. พื้นที่	ปริมาณขยะที่เก็บขนไปกำจัด	ปริมาณขยะที่ถูกนำไปใช้ประโยชน์	ปริมาณขยะที่ไม่มีการให้บริการ	ปริมาณขยะที่กำจัดไม่ถูกต้อง	ปริมาณขยะที่กำจัดถูกต้อง	การนำไปใช้ประโยชน์	การนำไปกำจัด	Landfill	Compost	Incinerator	อื่น ๆ	จำนวน อปท. ที่ไม่มีการให้บริการ	ปริมาณขยะที่เกิดขึ้นใน อปท. พื้นที่ไม่	ปริมาณขยะที่ถูกนำไปใช้ประโยชน์	ปริมาณขยะที่กำจัดไม่ถูกต้อง	ปริมาณขยะที่ถูกนำไปใช้ประโยชน์	ปริมาณขยะตกค้าง (ตัน)
	จ.ปทุมธานี	(ตัน/วัน)	(แห่ง)	(ตัน/วัน)	(ตัน/วัน)	(ตัน/วัน)	(ตัน/วัน)	(ตัน/วัน)	(ตัน/วัน)	(ตัน/วัน)	(ตัน/วัน)	(ตัน/วัน)	(ตัน/วัน)	(ตัน/วัน)	(ตัน/วัน)	(แห่ง)	(ตัน/วัน)	(ตัน/วัน)	(ตัน/วัน)	(ตัน/วัน)	(ตัน)
42	บึงบา	4.00	1	4.00	3.00	1.00		3.00												1.00	
43	ศาลาครุ	4.71	1	4.71	1.50	3.21			1.50		1.50				1.50					3.21	
44	หนองสามวัง	9.55	1	9.55	4.50	5.05			4.50		4.50				4.50					5.05	
45	คูบางหลวง	15.00	1	15.00	15.00	0.00		15.00												0.00	
46	บ่อเงิน	4.03														1	4.03		4.03	0.00	
47	ระแหง	6.59	1	6.59	6.00	0.59		6.00												0.59	
48	ลาดหลุมแก้ว	4.80	1	4.80	2.54	2.26			2.54		2.54	2.54								2.26	
49	หน้าไม้	12.08	1	12.08	10.00	2.08			10.00		10.00	10.00								2.08	
50	บึงคอไห	6.63	1	6.63	5.00	1.63		5.00												1.63	
51	บึงคำพร้อย	26.00	1	26.00	26.00	0.00			26.00		26.00				26.00					0.00	
52	บึงทองหลาง	9.53	1	9.53	8.32	1.21		8.32												1.21	
53	พืชอุดม	6.00	1	6.00	6.00	0.00			6.00		6.00				6.00					0.00	
54	ลำไทร	6.00	1	6.00	6.00	0.00		6.00												0.00	
55	ลำลูกกา	30.00	1	30.00	30.00	0.00		30.00												0.00	
56	กระแชง	5.96	1	5.96	5.96	0.00		5.96												0.00	
57	คลองควาย	8.00	1	8.00	6.65	1.35		6.65												1.35	
58	เชียงรากใหญ่	5.59	1	5.59	5.59	0.00		5.59												0.00	
59	เชียงรากน้อย	6.00	1	6.00	6.00	0.00		6.00												0.00	
60	ท้ายเกาะ	2.36	1	2.36	2.36	0.00		2.36												0.00	
61	บางกระบือ	6.00	1	6.00	6.00	0.00		6.00												0.00	
62	บางโพธิ์เหนือ	2.81	1	2.81	2.81	0.00		2.81												0.00	
63	บ้านงิ้ว	2.08	1	2.08	2.08	0.00		2.08												0.00	
64	บ้านปทุม	7.00	1	7.00	7.00	0.00		7.00												0.00	
	รวม (ตัน/วัน)	1,675.99	63.00	1,671.96	1,453.61	218.35	-	1,293.07	160.54	-	160.54	34.54	-	-	126.00	1.00	4.03	-	4.03	218.35	82,912.25
	รวม (ตัน/ปี)	611,736.52	63.00	610,264.43	530,567.65	79,696.78	-	471,970.55	58,597.10	-	58,597.10	12,607.10	-	-	45,990.00	-	1,472.09	-	1,472.09	79,696.78	82,912.25

อปท. รวม	64	แห่ง		
ทน.	1	แห่ง		
ทม.	9	แห่ง		379
ทต.	17	แห่ง		
อบต.	37	แห่ง	704.89	

		1	2	3	4	5	6	7	8	9	10	11	12	13	14	15	16	17	18	19	20
			พื้นที่ที่มีการให้บริการ													พื้นที่ที่ไม่มีการให้บริการ					
ลำดับที่	จังหวัด	ปริมาณขยะที่เกิดขึ้น	จำนวน อปท. ที่มีการให้บริการ	ปริมาณขยะที่เกิดขึ้นใน อปท. พื้นที่	ปริมาณขยะที่เก็บขนไปกำจัด	ปริมาณขยะที่ถูกนำไปใช้ประโยชน์	ปริมาณขยะที่ไม่มีการให้บริการ	ปริมาณขยะที่กำจัดไม่ถูกต้อง	ปริมาณขยะที่กำจัดถูกต้อง	การนำไปใช้ประโยชน์	การนำไปกำจัด	Landfill	Compost	Incinerator	อื่น ๆ	จำนวน อปท. ที่ไม่มีการให้บริการ	ปริมาณขยะที่เกิดขึ้นใน อปท. พื้นที่ไม่	ปริมาณขยะที่ถูกนำไปใช้ประโยชน์	ปริมาณขยะที่กำจัดไม่ถูกต้อง	ปริมาณขยะที่ถูกนำไปใช้ประโยชน์	ปริมาณขยะตกค้าง (ตัน)
	จ.ปทุมธานี	(ตัน/วัน)	(แห่ง)	(ตัน/วัน)	(ตัน/วัน)	(ตัน/วัน)	(ตัน/วัน)	(ตัน/วัน)	(ตัน/วัน)	(ตัน/วัน)	(ตัน/วัน)	(ตัน/วัน)	(ตัน/วัน)	(ตัน/วัน)	(ตัน/วัน)	(แห่ง)	(ตัน/วัน)	(ตัน/วัน)	(ตัน/วัน)	(ตัน/วัน)	(ตัน)

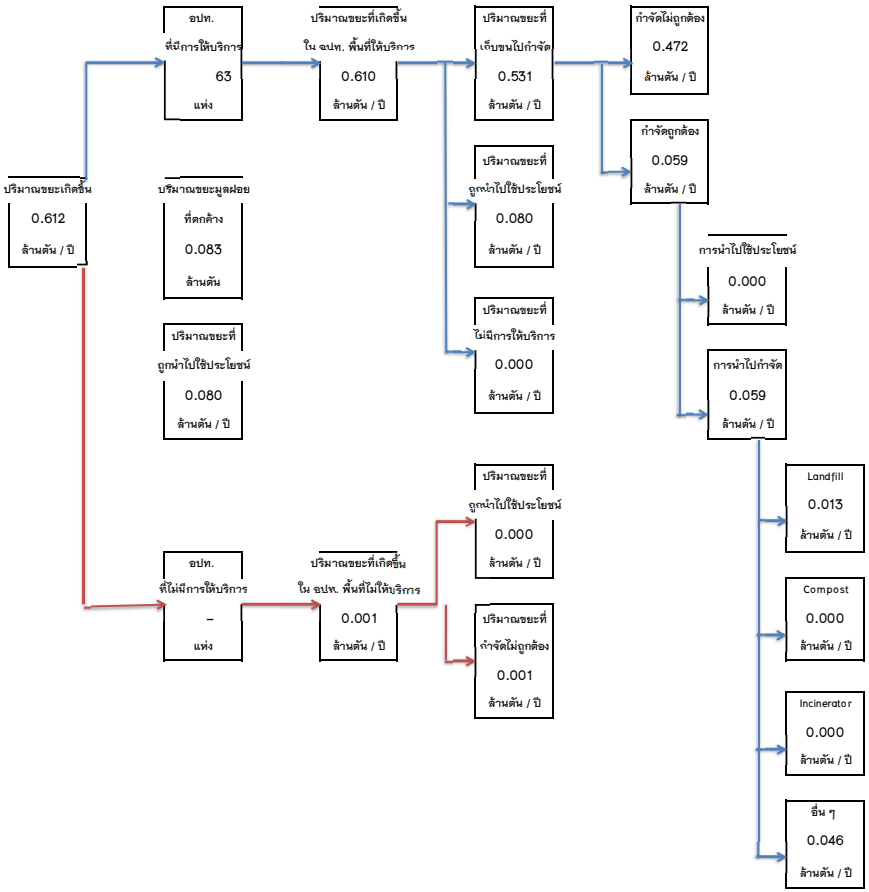

แบบสำรวจที่ 1 ข้อมูลปริมาณขยะมูลฝอย จ.พระนครศรีอยุธยา / สสภ. 6

		1	2	3	4	5	6	7	8	9	10	11	12	13	14	15	16	17	18	19	20.00

แบบสำรวจที่ 1 ข้อมูลปริมาณขยะมูลฝอย จ.พระนครศรีอยุธยา / สสภ. 6

		1	2	3	4	5	6	7	8	9	10	11	12	13	14	15	16	17	18	19	20.00
			พื้นที่ที่มีการให้บริการ													พื้นที่ที่ไม่มีการให้บริการ					
ลำดับที่	จังหวัด	ปริมาณขยะที่เกิดขึ้น	จำนวน อปท. ที่มีการให้บริการ	ปริมาณขยะที่เกิดขึ้นใน อปท. พื้นที่ให้บริการ	ปริมาณขยะที่เก็บขนไปกำจัด	ปริมาณขยะที่ถูกนำไปใช้ประโยชน์	ปริมาณขยะที่ไม่มีการให้บริการ	ปริมาณขยะที่กำจัดไม่ถูกต้อง	ปริมาณขยะที่กำจัดถูกต้อง	การนำไปใช้ประโยชน์	การนำไปกำจัด	Landfill	Compost	Incinerator	อื่น ๆ	จำนวน อปท. ที่ไม่มีการให้บริการ	ปริมาณขยะที่เกิดขึ้นใน อปท. พื้นที่ไม่ให้บริการ	ปริมาณขยะที่ถูกนำไปใช้ประโยชน์	ปริมาณขยะที่กำจัดไม่ถูกต้อง	ปริมาณขยะที่ถูกนำไปใช้ประโยชน์ (5)+(9)+(17)	ปริมาณขยะตกค้าง
	จ.พระนครศรีอยุธยา	(ตัน/วัน)	(แห่ง)	(ตัน/วัน)	(ตัน/วัน)	(ตัน/วัน)	(ตัน/วัน)	(ตัน/วัน)	(ตัน/วัน)	(ตัน/วัน)	(ตัน/วัน)	(ตัน/วัน)	(ตัน/วัน)	(ตัน/วัน)	(ตัน/วัน)	(แห่ง)	(ตัน/วัน)	(ตัน/วัน)	(ตัน/วัน)	(ตัน/วัน)	(ตัน)
1	เทศบาลนครพระนครศรีอยุธยา	100.08	1	100.08	50.00	50.08			50.00		50.00	50.00								50.08	
2	เทศบาลเมืองเสนา	10.00	1	10.00	7.00	3.00			7.00		7.00			7.00						3.00	99,191.90
3	เทศบาลเมืองอโยธยา	23.00	1	23.00	22.67	0.33		22.67												0.33	
4	เทศบาลเมืองผักไห่	12.00	1	12.00	4.35	7.65			4.35		4.35	4.35								7.65	
5	เทศบาลเมืองลำตาเสา	38.00	1	38.00	35.00	3.00		35.00												3.00	29,172.55
6	เทศบาลตำบลเจ้าเจ็ด	8.00	1	8.00	5.00	3.00		5.00												3.00	113.70
7	เทศบาลตำบลหัวเวียง	4.00	1	4.00	1.40	2.60			1.40		1.40			1.40						2.60	
8	เทศบาลตำบลบางนมโค	20.00	1	20.00	15.00	5.00		15.00												5.00	8,838.24
9	เทศบาลตำบลสามกอ	8.00	1	8.00	7.00	1.00			7.00		7.00			7.00						1.00	
10	เทศบาลตำบลท่าเรือ	15.00	1	15.00	14.00	1.00		14.00												1.00	28,223.20
11	เทศบาลตำบลท่าหลวง	9.50	1	9.50	7.80	1.70		7.80												1.70	9,416.36
12	เทศบาลตำบลนครหลวง	20.00	1	20.00	20.00	0.00		20.00												0.00	52,363.67
13	เทศบาลตำบลอรัญญิก	8.09	1	8.09	4.00	4.09		4.00												4.09	
14	เทศบาลตำบลบางไทร	15.00	1	15.00	12.00	3.00		12.00												3.00	201,145.35
15	เทศบาลตำบลราชคราม	6.00	1	6.00	5.00	1.00		5.00												1.00	608.40
16	เทศบาลตำบลบางซ้าย	5.41	1	5.41	2.50	2.91			2.50		2.50			2.50						2.91	
17	เทศบาลตำบลบางบาล	10.00	1	10.00	6.00	4.00		6.00												4.00	
18	เทศบาลตำบลมหาพราหมณ์	9.00	1	9.00	6.00	3.00			6.00		6.00	6.00								3.00	
19	เทศบาลตำบลบางปะหัน	5.67	1	5.67	5.67	0.00		5.67												0.00	9,974.91
20	เทศบาลตำบลคลองจิก	25.00	1	25.00	20.00	5.00		20.00												5.00	
21	เทศบาลตำบลเชียงรากน้อย	28.00	1	28.00	24.00	4.00		24.00			0.00				0.00					4.00	62,862.18
22	เทศบาลตำบลบางปะอิน(บ้านเลน*)	12.00	1	12.00	11.00	1.00		11.00												1.00	
23	เทศบาลตำบลบ้านสร้าง	30.00	1	30.00	23.00	7.00		23.00												7.00	14,753.82
24	เทศบาลตำบลปราสาททอง	14.00	1	14.00	12.00	2.00		12.00												2.00	
25	เทศบาลตำบลพระอินทราชา	70.00	1	70.00	70.00	0.00		70.00			0.00				0.00					0.00	
26	เทศบาลตำบลบางกระสั้น	18.00	1	18.00	16.00	2.00		16.00												2.00	
27	เทศบาลตำบลตลาดเกรียบ	5.00	1	5.00	3.00	2.00		3.00												2.00	
28	เทศบาลตำบลบ้านกรด	20.00	1	20.00	20.00	0.00		20.00												0.00	
29	เทศบาลตำบลบ้านแพรก	2.19	1	2.19	1.50	0.69		1.50												0.69	
30	เทศบาลตำบลลาดชะโด	5.00	1	5.00	3.00	2.00			3.00		3.00			3.00						2.00	
31	เทศบาลตำบลภาชี	6.00	1	6.00	5.00	1.00		5.00												1.00	13,043.61
32	เทศบาลตำบลมหาราช	15.00	1	15.00	5.00	10.00		5.00												10.00	
33	เทศบาลตำบลโรงช้าง	6.66	1	6.66	1.50	5.16		1.50												5.16	536.43
34	เทศบาลตำบลลาดบัวหลวง	3.00	1	3.00	2.50	0.50		2.50												0.50	56.82
35	เทศบาลตำบลสามเมือง	10.00	1	10.00	10.00	0.00		10.00												0.00	4,669.75
36	เทศบาลตำบลอุทัย	12.00	1	12.00	12.00	0.00		12.00												0.00	13,995.05
37	ปากกราน	5.32	1	5.32	5.00	0.32			5.00		5.00	5.00								0.32	
38	บ้านป้อม	7.00	1	7.00	7.00	0.00			7.00		7.00	7.00								0.00	
39	หันตรา	6.00	1	6.00	6.00	0.00		6.00												0.00	

		1	2	3	4	5	6	7	8	9	10	11	12	13	14	15	16	17	18	19	20.00
			พื้นที่ที่มีการให้บริการ													พื้นที่ที่ไม่มีการให้บริการ					
ลำดับที่	จังหวัด	ปริมาณขยะที่เกิดขึ้น	จำนวน อปท. ที่มีการให้บริการ	ปริมาณขยะที่เกิดขึ้นใน อปท. พื้นที่ให้บริการ	ปริมาณขยะที่เก็บขนไปกำจัด	ปริมาณขยะที่ถูกนำไปใช้ประโยชน์	ปริมาณขยะที่ไม่มีการให้บริการ	ปริมาณขยะที่กำจัดไม่ถูกต้อง	ปริมาณขยะที่กำจัดถูกต้อง	การนำไปใช้ประโยชน์	การนำไปกำจัด	Landfill	Compost	Incinerator	อื่น ๆ	จำนวน อปท. ที่ไม่มีการให้บริการ	ปริมาณขยะที่เกิดขึ้นใน อปท. พื้นที่ไม่ให้บริการ	ปริมาณขยะที่ถูกนำไปใช้ประโยชน์	ปริมาณขยะที่กำจัดไม่ถูกต้อง	ปริมาณขยะที่ถูกนำไปใช้ประโยชน์ (5)+(9)+(17)	ปริมาณขยะตกค้าง
40	ลุมพลี	4.92	1	4.92	4.50	0.42			4.50		4.50	4.50								0.42	
41	บ้านเกาะ	3.97	1	3.97	3.97	0.00		3.97												0.00	
42	เกาะเรียน	8.00	1	8.00	8.00	0.00			8.00		8.00	8.00								0.00	
43	บ้านใหม่	3.00	1	3.00	1.00	2.00		1.00												2.00	
44	สำเภาล่ม	6.09	1	6.09	4.00	2.09			4.00		4.00	4.00								2.09	
45	วัดตูม	4.49	1	4.49	1.00	3.49		1.00												3.49	
46	สวนพริก	3.70	1	3.70	2.00	1.70			2.00		2.00	2.00								1.70	
47	คลองตะเคียน	4.54	1	4.54	2.00	2.54			2.00		2.00	2.00								2.54	
48	คลองสระบัว	3.77	1	3.77	3.77	0.00			3.77		3.77	3.77								0.00	
49	ภูเขาทอง	2.74	1	2.74	1.00	1.74		1.00												1.74	
50	ศาลาลอย	4.32	1	4.32	4.00	0.32		4.00												0.32	
51	โพธิ์เอน	4.00	1	4.00	1.80	2.20		1.80												2.20	
52	วังแดง	2.91	1	2.91	2.00	0.91		2.00												0.91	
53	ปากท่า	2.66						0.00								1	2.66	0.96	1.70	0.96	
54	บ้านร่อม	2.77	1	2.77	2.50	0.27		2.50												0.27	
55	หนองขนาก	4.10						0.00								1	4.10	0.1	4.00	0.10	
56	ท่าเจ้าสนุก	3.62	1	3.62	1.89	1.73		1.89												1.73	
57	จำปา	2.55	1	2.55	2.55	0.00		2.55												0.00	
58	ท่าหลวง	2.72	1	2.72	2.40	0.32		2.40												0.32	
59	คลองสะแก	5.00	1	5.00	5.00	0.00		5.00												0.00	
60	บ่อโพง	4.82	1	4.82	1.00	3.82		1.00												3.82	
61	ปากจั่น	3.14	1	3.14	2.00	1.14		2.00												1.14	
62	บ้านชุ้ง	3.33	1	3.33	2.00	1.33		2.00												1.33	
63	แม่ลา	4.60	1	4.60	4.60	0.00		4.60												0.00	12,739.50
64	หนองปลิง	1.95						0.00								1	1.95		1.95	0.00	
65	โพแตง	1.32	1	1.32	1.00	0.32		1.00												0.32	
66	กระแชง	1.51	1	1.51	1.40	0.11		1.40												0.11	
67	สนามชัย	2.34						0.00								1	2.34		2.34	0.00	
68	โคกช้าง	2.37	1	2.37	2.00	0.37		2.00												0.37	
69	บ้านม้า	2.99						0.00								1	2.99		2.99	0.00	
70	ไผ่พระ	3.20	1	3.20	3.00	0.20		3.00												0.20	
71	บางยี่โท	5.00	1	5.00	5.00	0.00		5.00												0.00	
72	บ้านกลึง	1.81						0.00								1	1.81	0.81	1	0.81	
73	ไม้ตรา	2.00	1	2.00	2.00	0.00		2.00												0.00	
74	พระขาว	3.44	1	3.44	1.60	1.84			1.60		1.60	1.60								1.84	
75	กบเจา	2.39	1	2.39	1.00	1.39			1.00		1.00	1.00								1.39	
76	น้ำเต้า	2.25	1	2.25	2.25	0.00		2.25												0.00	
77	บ้านคลัง	2.00	1	2.00	2.00	0.00			2.00		2.00	2.00								0.00	
78	บ้านหว้า	6.00	1	6.00	6.00	0.00		6.00												0.00	
79	บ้านโพ	2.79	1	2.79	1.00	1.79		1.00												1.79	
80	วัดยม	2.80	1	2.80	2.80	0.00		2.80												0.00	
81	ตลิ่งชัน	8.00	1	8.00	6.00	2.00		6.00												2.00	
82	บ้านพลับ	2.13	1	2.13	0.45	1.68		0.45												1.68	
83	บางประแดง	1.99	1	1.99	1.43	0.56			1.43		1.43	1.43								0.56	

		1	2	3	4	5	6	7	8	9	10	11	12	13	14	15	16	17	18	19	20.00
			พื้นที่ที่มีการให้บริการ													พื้นที่ที่ไม่มีการให้บริการ					
ลำดับที่	จังหวัด	ปริมาณขยะที่เกิดขึ้น	จำนวน อปท. ที่มีการให้บริการ	ปริมาณขยะที่เกิดขึ้นใน อปท. พื้นที่ให้บริการ	ปริมาณขยะที่เก็บขนไปกำจัด	ปริมาณขยะที่ถูกนำไปใช้ประโยชน์	ปริมาณขยะที่ไม่มีการให้บริการ	ปริมาณขยะที่กำจัดไม่ถูกต้อง	ปริมาณขยะที่กำจัดถูกต้อง	การนำไปใช้ประโยชน์	การนำไปกำจัด	Landfill	Compost	Incinerator	อื่น ๆ	จำนวน อปท. ที่ไม่มีการให้บริการ	ปริมาณขยะที่เกิดขึ้นใน อปท. พื้นที่ไม่ให้บริการ	ปริมาณขยะที่ถูกนำไปใช้ประโยชน์	ปริมาณขยะที่กำจัดไม่ถูกต้อง	ปริมาณขยะที่ถูกนำไปใช้ประโยชน์ (5)+(9)+(17)	ปริมาณขยะตกค้าง
84	เกาะเกิด	1.98	1	1.98	1.00	0.98		1.00												0.98	
85	สามเรือน	35.00	1	35.00	28.00	7.00		28.00												7.00	
86	บ้านแป้ง	1.89	1	1.89	1.00	0.89		1.00												0.89	
87	พุทเลา	2.77	1	2.77	1.00	1.77			1.00		1.00	1.00								1.77	
88	บางปะหัน	2.03	1	2.03	1.00	1.03		1.00												1.03	
89	บางเดื่อ	2.56	1	2.56	0.50	2.06		0.50												2.06	
90	โพธิ์สามต้น	5.00	1	5.00	5.00	0.00		5.00												0.00	
91	ทับน้ำ	2.77														1	2.77		2.77	0.00	
92	หันสัง	6.40	1	6.40	6.40	0.00		6.40												0.00	
93	ตานิม	3.00	1	3.00	3.00	0.00		3.00												0.00	
94	เสาธง	2.10	1	2.10	1.00	1.10			1.00		1.00	1.00								1.10	
95	บ้านขล้อ	2.78	1	2.78	2.00	0.78		2.00												0.78	
96	บ้านลี่	1.99														1	1.99		1.99	0.00	
97	ท่าดินแดง	1.84	1	1.84	1.00	0.84			1.00		1.00	1.00								0.84	
98	กุฎี	2.15														1	2.15		2.15	0.00	
99	ลาดน้ำเค็ม	2.28	1	2.28	1.34	0.94			1.34		1.34	1.34								0.94	
100	บ้านแค	3.05	1	3.05	1.00	2.05			1.00		1.00	1.00								2.05	
101	นาคู	1.99	1	1.99	1.00	0.99			1.00		1.00	1.00								0.99	
102	ดอนลาน	1.98														1	1.98	0.02	1.97	0.02	
103	หน้าโคก	2.03	1	2.03	1.00	1.03			1.00		1.00	1.00								1.03	
104	ลาดชิด	2.31	1	2.31	1.00	1.31			1.00		1.00	1.00								1.31	
105	โคกม่วง	4.03														1	4.03	1	3.03	1.00	
106	ระโสม	4.28														1	4.28		4.28	0.00	
107	ไผ่ล้อม	6.00	1	6.00	3.53	2.47		3.53												2.47	
108	ดอนหญ้านาง	2.57														1	2.57	0.57	2.00	0.57	
109	หนองน้ำใส	2.90														1	2.90		2.90	0.00	
110	พระแก้ว	2.25														1	2.25		2.25	0.00	
111	กระจิว	3.60	1	3.60	3.60	0.00		3.60												0.00	
112	คู้สลอด	4.66														1	4.66		4.66	0.00	
113	สิงหนาท	2.94														1	2.94		2.94	0.00	
114	พระยาบันลือ	5.60														1	5.60		5.60	0.00	
115	คลองพระยาบันลือ	3.81														1	3.81		3.81	0.00	
116	หลักชัย	4.94	1	4.94	1.00	3.94			1.00		1.00	1.00								3.94	
117	ลาดบัวหลวง	4.76	1	4.76	1.00	3.76		1.00												3.76	
118	ชะแมบ	5.00	1	5.00	5.00	0.00		5.00												0.00	
119	พยอม	20.00	1	20.00	19.00	1.00		19.00			0.00				0.00					1.00	
120	ลำไทร	15.30	1	15.30	13.30	2.00			13.30		13.30				13.30					2.00	
121	สนับทึบ	10.00	1	10.00	8.00	2.00			8.00		8.00				8.00					2.00	
122	บ่อตาโล่	5.26	1	5.26	2.00	3.26			2.00		2.00				2.00					3.26	
123	วังจุฬา	7.00	1	7.00	7.00	0.00		7.00												0.00	
124	วังน้อย	3.00	1	3.00	3.00	0.00			3.00		3.00				3.00					0.00	
125	หันตะเภา	2.96														1	2.96		2.96	0.00	
126	ข้าวงาม	2.19	1	2.19	1.00	1.19			1.00		1.00				1.00					1.19	
127	บ้านโพธิ์	3.14	1	3.14	1.00	2.14			1.00		1.00			1.00						2.14	

ลำดับที่	จังหวัด	1	2	3	4	5	6	7	8	9	10	11	12	13	14	15	16	17	18	19	20.00
			พื้นที่ที่มีการให้บริการ													พื้นที่ที่ไม่มีการให้บริการ					
		ปริมาณขยะที่เกิดขึ้น	จำนวน อปท. ที่มีการให้บริการ	ปริมาณขยะที่เกิดขึ้นใน อปท. พื้นที่ให้บริการ	ปริมาณขยะที่เก็บขนไปกำจัด	ปริมาณขยะที่ถูกนำไปใช้ประโยชน์	ปริมาณขยะที่ไม่มีการให้บริการ	ปริมาณขยะที่กำจัดไม่ถูกต้อง	ปริมาณขยะที่กำจัดถูกต้อง	การนำไปใช้ประโยชน์	การนำไปกำจัด	Landfill	Compost	Incinerator	อื่น ๆ	จำนวน อปท. ที่ไม่มีการให้บริการ	ปริมาณขยะที่เกิดขึ้นใน อปท. พื้นที่ไม่ให้บริการ	ปริมาณขยะที่ถูกนำไปใช้ประโยชน์	ปริมาณขยะที่กำจัดไม่ถูกต้อง	ปริมาณขยะที่ถูกนำไปใช้ประโยชน์ (5)+(9)+(17)	ปริมาณขยะตกค้าง
128	สามตุ่ม	4.29														1	4.29		4.29	0.00	
129	บ้านหลวง	2.58														1	2.58	1.58	1.00	1.58	
130	ชายนา	4.45														1	4.45	3.05	1.40	3.05	
131	บ้านแพน	3.14	1	3.14	1.50	1.64			1.50		1.50			1.50						1.64	
132	มาราวิชัย	3.00														1	3.00	1	2.00	1.00	
133	ดอนทอง	2.23														1	2.23		2.23	0.00	
134	รางจรเข้	2.51	1	2.51	1.00	1.51			1.00		1.00			1.00						1.51	
135	ลาดงา	3.10	1	3.10	0.60	2.50			0.60		0.60			0.60						2.50	
136	บางช้าย	2.50														1	2.50		2.50	0.00	
137	เทพมงคล	3.50														1	3.50		3.50	0.00	
138	วังพัฒนา	2.10														1	2.10		2.10	0.00	
139	ปลายกลัด	4.18														1	4.18		4.18	0.00	
140	คานหาม	25.00	1	25.00	25.00	0.00		25.00												0.00	
141	ธนู	40.00	1	40.00	30.00	10.00		30.00												10.00	
142	เสนา	2.75														1	2.75		2.75	0.00	
143	หนองไม้ซุง	2.69														1	2.69		2.69	0.00	
144	บ้านหีบ	3.37														1	3.37		3.37	0.00	
145	โพสาวหาญ	3.65														1	3.65		3.65	0.00	
146	ข้าวเม่า	4.16	1	4.16	1.00	3.16		1.00												3.16	
147	สามบัณฑิต	3.96														1	3.96		3.96	0.00	
148	หนองน้ำส้ม	2.53														1	2.53		2.53	0.00	
149	อุทัย	12.00	1	12.00	12.00	0.00		12.00												0.00	80,860.52
150	บ้านช้าง	2.11	1	2.11	2.00	0.11		2.00												0.11	
151	ท่าตอ	1.94	1	1.94	1.14	0.80			1.14		1.14	1.14								0.80	
152	บ้านใหม่	6.00	1	6.00	6.00	0.00			6.00		6.00	6.00								0.00	
153	บ้านนา	3.76	1	3.76	1.22	2.54			1.22		1.22	1.22								2.54	
154	บางนา	1.82														1	1.82	0.62	1.20	0.62	
155	บ้านขวาง	1.89	1	1.89	1.00	0.89			1.00		1.00	1.00								0.89	
156	สำพะเนียง	1.54														1	1.54		1.54	0.00	
157	คลองน้อย	1.24	1.00	1.24	1.00	0.24			1.00		1.00	1.00								0.24	
	รวม (ตัน/วัน)	1,153.07	120.00	1,041.18	797.93	243.25	0.00	623.28	174.65	0.00	174.65	122.35	0.00	25.00	27.30	37.00	111.89	9.71	102.18	252.96	642,565.96
	รวม (ตัน/ปี)	420,870.11	120.00	380,031.01	291,244.45	88,786.56	-	227,497.20	63,747.25	-	63,747.25	44,657.75	-	9,125.00	9,964.50	37.00	40,839.11	3,544.56	37,294.54	92,331.12	642,565.96

	1,153.07		1,041.18	797.93				174.65		174.65			111.89		252.96

อปท. รวม	157	แห่ง
ทน.	1	แห่ง
ทม.	4	แห่ง
ทต.	31	แห่ง
อบต.	121	แห่ง

544.47

1,153.07

		1	2	3	4	5	6	7	8	9	10	11	12	13	14	15	16	17	18	19	20.00
			พื้นที่ที่มีการให้บริการ													พื้นที่ที่ไม่มีการให้บริการ					
ลำดับที่	จังหวัด	ปริมาณขยะที่เกิดขึ้น	จำนวน อปท. ที่มีการให้บริการ	ปริมาณขยะที่เกิดขึ้นใน อปท. พื้นที่ให้บริการ	ปริมาณขยะที่เก็บขนไปกำจัด	ปริมาณขยะที่ถูกนำไปใช้ประโยชน์	ปริมาณขยะที่ไม่มีการให้บริการ	ปริมาณขยะที่กำจัดไม่ถูกต้อง	ปริมาณขยะที่กำจัดถูกต้อง	การนำไปใช้ประโยชน์	การนำไปกำจัด	Landfill	Compost	Incinerator	อื่น ๆ	จำนวน อปท. ที่ไม่มีการให้บริการ	ปริมาณขยะที่เกิดขึ้นใน อปท. พื้นที่ไม่ให้บริการ	ปริมาณขยะที่ถูกนำไปใช้ประโยชน์	ปริมาณขยะที่กำจัดไม่ถูกต้อง	ปริมาณขยะที่ถูกนำไปใช้ประโยชน์ (5)+(9)+(17)	ปริมาณขยะตกค้าง

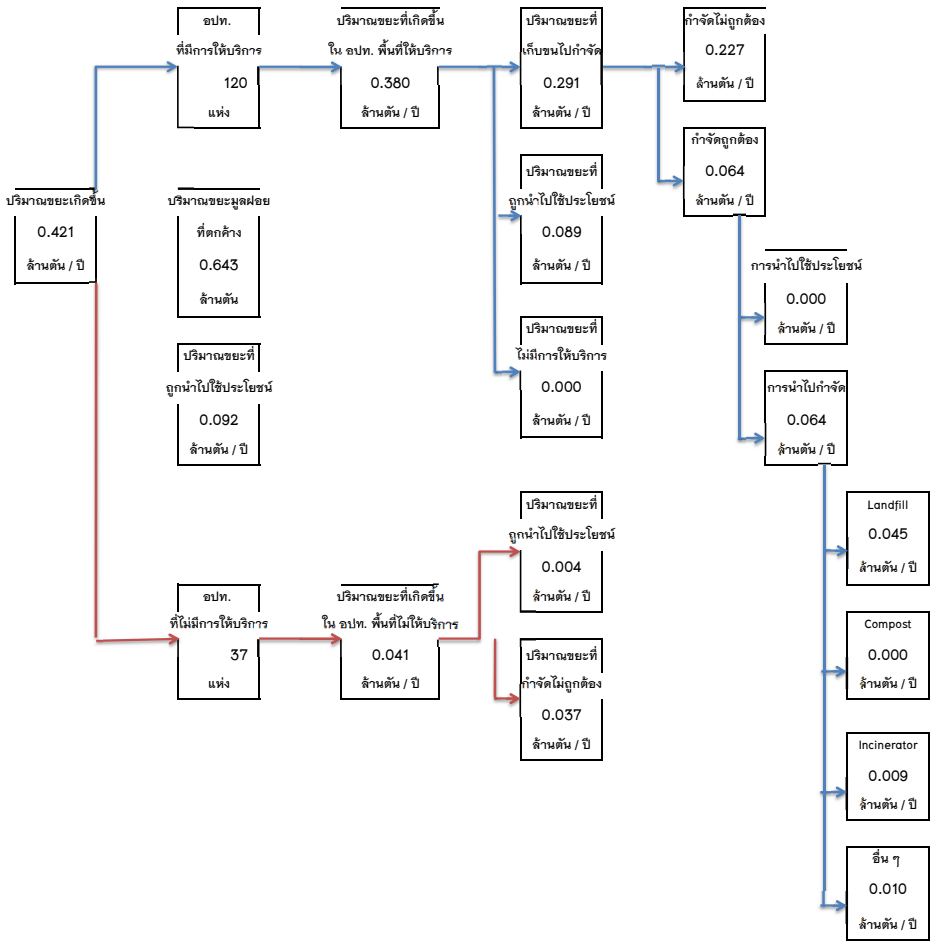

พระนครศรีอยุธยา

แบบสำรวจที่ 1 ข้อมูลปริมาณขยะมูลฝอย จ.อ่างทอง/ สสภ. 6

ลำดับที่	จังหวัด	1	2	3	4	5	6	7	8	9	10	11	12	13	14	15	16	17	18	19	20
			พื้นที่ที่มีการให้บริการ													พื้นที่ที่ไม่มีการให้บริการ					
		ปริมาณขยะที่เกิดขึ้น	จำนวน อปท. ที่มีการให้บริการ	ปริมาณขยะที่เกิดขึ้นใน อปท. พื้นที่ให้บริการ	ปริมาณขยะที่เก็บขนไปกำจัด	ปริมาณขยะที่ถูกนำไปใช้ประโยชน์	ปริมาณขยะที่ไม่มีการให้บริการ	ปริมาณขยะที่กำจัดไม่ถูกต้อง	ปริมาณขยะที่กำจัดถูกต้อง	การนำไปใช้ประโยชน์	การนำไปกำจัด	Landfill	Compost	Incinerator	อื่น ๆ	จำนวน อปท. ที่ไม่มีการให้บริการ	ปริมาณขยะที่เกิดขึ้นใน อปท. พื้นที่ไม่ให้บริการ	ปริมาณขยะที่ถูกนำไปใช้ประโยชน์	ปริมาณขยะที่กำจัดไม่ถูกต้อง	ปริมาณขยะที่ถูกนำไปใช้ประโยชน์ (5)+(9)+(17)	ปริมาณขยะตกค้าง
	จ.อ่างทอง	(ตัน/วัน)	(แห่ง)	(ตัน/วัน)	(ตัน/วัน)	(ตัน/วัน)	(ตัน/วัน)	(ตัน/วัน)	(ตัน/วัน)	(ตัน/วัน)	(ตัน/วัน)	(ตัน/วัน)	(ตัน/วัน)	(ตัน/วัน)	(ตัน/วัน)	(แห่ง)	(ตัน/วัน)	(ตัน/วัน)	(ตัน/วัน)	(ตัน/วัน)	(ตัน)
1	เทศบาลเมืองอ่างทอง	28.00	1	28.00	27.80	0.20			27.80		27.80	27.80								0.20	
2	เทศบาลตำบลโพสะ	3.63	1	3.63	1.84	1.79			1.84		1.84	1.84								1.79	
3	เทศบาลตำบลศาลาแดง	6.23	1	6.23	5.33	0.90			5.33		5.33	5.33								0.90	
4	เทศบาลตำบลแสวงหา	3.46	1	3.46	1.92	1.54			1.92		1.92	1.92								1.54	
5	เทศบาลตำบลเพชรเมืองทอง*	5.38				-			-		-					1	5.38		5.38	-	
6	เทศบาลตำบลโพธิ์ทอง	4.56	1	4.56	2.59	1.97			2.59		2.59	2.59								1.97	
7	เทศบาลตำบลรำมะสัก	4.44	1	4.44	1.14	3.30			1.14		1.14	1.14								3.30	
8	เทศบาลตำบลโคกพุทรา	2.76	1	2.76	0.95	1.81			0.95		0.95	0.95								1.81	
9	เทศบาลตำบลทางพระ	2.73									-					1	2.73		2.73	-	
10	เทศบาลตำบลม่วงคัน(รำมะสัก)*	4.08				-			-		-					1	4.08		4.08	-	
11	เทศบาลตำบลเกษไชโย	2.91	1	2.91	1.68	1.23			1.68		1.68	1.68								1.23	
12	เทศบาลตำบลไชโย(จรเข้ร้อง)*	13.18	1	13.18	6.00	7.18			6.00		6.00	6.00								7.18	
13	เทศบาลตำบลป่าโมก	10.00	1	10.00	5.88	4.12			5.88		5.88	5.88								4.12	
14	เทศบาลตำบลบางจัก	8.25	1	8.25	2.50	5.75			2.50		2.50	2.50								5.75	
15	เทศบาลตำบลวิเศษไชยชาญ(ศาลเ	6.44	1	6.44	4.72	1.72			4.72		4.72	4.72								1.72	
16	เทศบาลตำบลห้วยคันแหลน	3.51	1	3.51	0.90	2.61			0.90		0.90	0.90								2.61	
17	เทศบาลตำบลท่าช้าง	5.16	1	5.16	1.18	3.98			1.18		1.18	1.18								3.98	
18	เทศบาลตำบลไผ่ดำพัฒนา	3.40	1	3.40	0.47	2.92			0.47		0.47	0.47								2.92	
19	เทศบาลตำบลม่วงเตี้ย	5.93	1	5.93	1.37	4.56			1.37		1.37	1.37								4.56	
20	เทศบาลตำบลสาวร้องไห้	4.51									-					1	4.51		4.51	-	
21	เทศบาลตำบลสามโก้	10.97	1	10.97	2.57	8.40			2.57		2.57	2.57								8.40	
22	คลองวัว	2.04	1	2.04	0.40	1.64			0.40		0.40	0.40								1.64	
23	จำปาหล่อ	3.34	1	3.34	1.29	2.05			1.29		1.29	1.29								2.05	
24	ตลาดกรวด	1.85	1	1.85	0.67	1.18			0.67		0.67	0.67								1.18	
25	บ้านแห	2.61	1	2.61	1.14	1.47			1.14		1.14	1.14								1.47	
26	บ้านอิฐ	7.47	1	7.47	3.69	3.78			3.69		3.69	3.69								3.78	
27	ป่างิ้ว	6.29	1	6.29	2.92	3.37			2.92		2.92	2.92								3.37	
28	ย่านซื่อ	2.73	1	2.73	1.00	1.73			1.00		1.00	1.00								1.73	
29	หัวไผ่	4.04	1	4.04	1.48	2.56			1.48		1.48	1.48								2.56	
30	ชัยฤทธิ์	2.59	1	2.59	0.79	1.80			0.79		0.79	0.79								1.80	
31	เทวราช	1.83	1	1.83	0.40	1.43			0.40		0.40	0.40								1.43	
32	ราชสถิตย์	2.10	1	2.10	0.65	1.45			0.65		0.65	0.65								1.45	
33	นรสิงห์	2.53	1	2.53	0.60	1.93			0.60		0.60	0.60								1.93	
34	บางเสด็จ	2.82	1	2.82	1.00	1.82			1.00		1.00	1.00								1.82	
35	โผงเผง	3.00	1	3.00	1.00	2.00			1.00		1.00	1.00								2.00	
36	โรงช้าง	3.23	1	3.23	1.00	2.23			1.00		1.00	1.00								2.23	
37	สายทอง	2.89	1	2.89	1.13	1.76			1.13		1.13	1.13								1.76	
38	เอกราช	3.11	1	3.11	1.20	1.91			1.20		1.20	1.20								1.91	
39	ค้าหยาด	2.97							-		-					1	2.97		2.97	-	
40	บางเจ้าฉ่า	3.07	1	3.07	3.07	-			3.07		3.07	3.07								-	
41	บางพลับ	4.07	1	4.07	1.54	2.53			1.54		1.54	1.54								2.53	
42	บางระกำ	2.19									-					1	2.19		2.19	-	

ลำดับที่	จังหวัด	1	2	3	4	5	6	7	8	9	10	11	12	13	14	15	16	17	18	19	20
			พื้นที่ที่มีการให้บริการ													พื้นที่ที่ไม่มีการให้บริการ					
		ปริมาณขยะที่เกิดขึ้น	จำนวน อปท. ที่มีการให้บริการ	ปริมาณขยะที่เกิดขึ้นใน อปท. พื้นที่ให้บริการ	ปริมาณขยะที่เก็บขนไปกำจัด	ปริมาณขยะที่ถูกนำไปใช้ประโยชน์	ปริมาณขยะที่ไม่มีการให้บริการ	ปริมาณขยะที่กำจัดไม่ถูกต้อง	ปริมาณขยะที่กำจัดถูกต้อง	การนำไปใช้ประโยชน์	การนำไปกำจัด	Landfill	Compost	Incinerator	อื่น ๆ	จำนวน อปท. ที่ไม่มีการให้บริการ	ปริมาณขยะที่เกิดขึ้นใน อปท. พื้นที่ไม่ให้บริการ	ปริมาณขยะที่ถูกนำไปใช้ประโยชน์	ปริมาณขยะที่กำจัดไม่ถูกต้อง	ปริมาณขยะที่ถูกนำไปใช้ประโยชน์ (5)+(9)+(17)	ปริมาณขยะตกค้าง
	จ.อ่างทอง	(ตัน/วัน)	(แห่ง)	(ตัน/วัน)	(ตัน/วัน)	(ตัน/วัน)	(ตัน/วัน)	(ตัน/วัน)	(ตัน/วัน)	(ตัน/วัน)	(ตัน/วัน)	(ตัน/วัน)	(ตัน/วัน)	(ตัน/วัน)	(ตัน/วัน)	(แห่ง)	(ตัน/วัน)	(ตัน/วัน)	(ตัน/วัน)	(ตัน/วัน)	(ตัน)
43	ยางช้าย	5.46				-			-		-					1	5.46		5.46	-	
44	หนองแม่ไก่	2.73				-			-		-					1	2.73		2.73	-	
45	องครักษ์	4.66	1	4.66	1.45	3.21			1.45		1.45	1.45								3.21	
46	อ่างแก้ว	4.76	1	4.76	2.00	2.76			2.00		2.00	2.00								2.76	
47	อินทประมูล	2.12	1	2.12	1.00	1.12			1.00		1.00	1.00								1.12	
48	จำลอง	2.11				-			-		-					1	2.11		2.11	-	
49	บ้านพราน	3.99									-					1	3.99		3.99	-	
50	วังน้ำเย็น	6.01				-			-		-					1	6.01		6.01	-	
51	ศรีพราน	2.30									-					1	2.30		2.30	-	
52	สีบัวทอง	6.25	1	6.25	1.00	5.25			1.00		1.00	1.00								5.25	
53	ห้วยไผ่	2.51				-			-		-					1	2.51		2.51	-	
54	คลองขนาก	2.65	1	2.65	1.00	1.65			1.00		1.00	1.00								1.65	
55	ตลาดใหม่	2.02	1	2.02	1.00	1.02			1.00		1.00	1.00								1.02	
56	บางจัก	1.89	1	1.89	1.00	0.89			1.00		1.00	1.00								0.89	
57	ไผ่จำศีล	3.21	1	3.21	1.18	2.03			1.18		1.18	1.18								2.03	
58	ไผ่วง	3.13				-			-		-					1	3.13		3.13	-	
59	ยี่ล้น	3.88	1	3.88	1.07	2.81			1.07		1.07	1.07								2.81	
60	ศาลเจ้าโรงทอง	4.00	1	4.00	1.56	2.44			1.56		1.56	1.56								2.44	
61	หลักแก้ว	5.00									-					1	5.00		5.00	-	
62	หัวตะพาน	2.75	1	2.75	1.00	1.75			1.00		1.00	1.00								1.75	
63	โพธิ์ม่วงพันธ์	4.02	1	4.02	1.00	3.02		1.00			-									3.02	
64	อบทม	3.73				-			-		-					1	3.73		3.73	-	
	รวม (ตัน/วัน)	285.49	48	226.65	108.07	118.57	-	1.00	107.07	-	107.07	107.07	-	-	-	16	58.84	-	58.84	118.57	-
	รวม (ตัน/ปี)	104,202.93	48.00	82,726.08	39,447.01	43,279.07	-	365.00	39,082.01	-	39,082.01	39,082.01	-	-	-	16.00	21,476.86	-	21,476.86	43,279.07	-

อปท. รวม	64	แห่ง
ทน.	0	แห่ง
ทม.	1	แห่ง
ทต.	20	แห่ง
อบต.	43	แห่ง

		1	2	3	4	5	6	7	8	9	10	11	12	13	14	15	16	17	18	19	20
			พื้นที่ที่มีการให้บริการ													พื้นที่ที่ไม่มีการให้บริการ					
ลำดับที่	จังหวัด	ปริมาณขยะที่เกิดขึ้น	จำนวน อปท. ที่มีการให้บริการ	ปริมาณขยะที่เกิดขึ้นใน อปท. พื้นที่ให้บริการ	ปริมาณขยะที่เก็บขนไปกำจัด	ปริมาณขยะที่ถูกนำไปใช้ประโยชน์	ปริมาณขยะที่ไม่มีการให้บริการ	ปริมาณขยะที่กำจัดไม่ถูกต้อง	ปริมาณขยะที่กำจัดถูกต้อง	การนำไปใช้ประโยชน์	การนำไปกำจัด	Landfill	Compost	Incinerator	อื่น ๆ	จำนวน อปท. ที่ไม่มีการให้บริการ	ปริมาณขยะที่เกิดขึ้นใน อปท. พื้นที่ไม่ให้บริการ	ปริมาณขยะที่ถูกนำไปใช้ประโยชน์	ปริมาณขยะที่กำจัดไม่ถูกต้อง	ปริมาณขยะที่ถูกนำไปใช้ประโยชน์ (5)+(9)+(17)	ปริมาณขยะตกค้าง
	จ.อ่างทอง	(ตัน/วัน)	(แห่ง)	(ตัน/วัน)	(ตัน/วัน)	(ตัน/วัน)	(ตัน/วัน)	(ตัน/วัน)	(ตัน/วัน)	(ตัน/วัน)	(ตัน/วัน)	(ตัน/วัน)	(ตัน/วัน)	(ตัน/วัน)	(ตัน/วัน)	(แห่ง)	(ตัน/วัน)	(ตัน/วัน)	(ตัน/วัน)	(ตัน/วัน)	(ตัน)

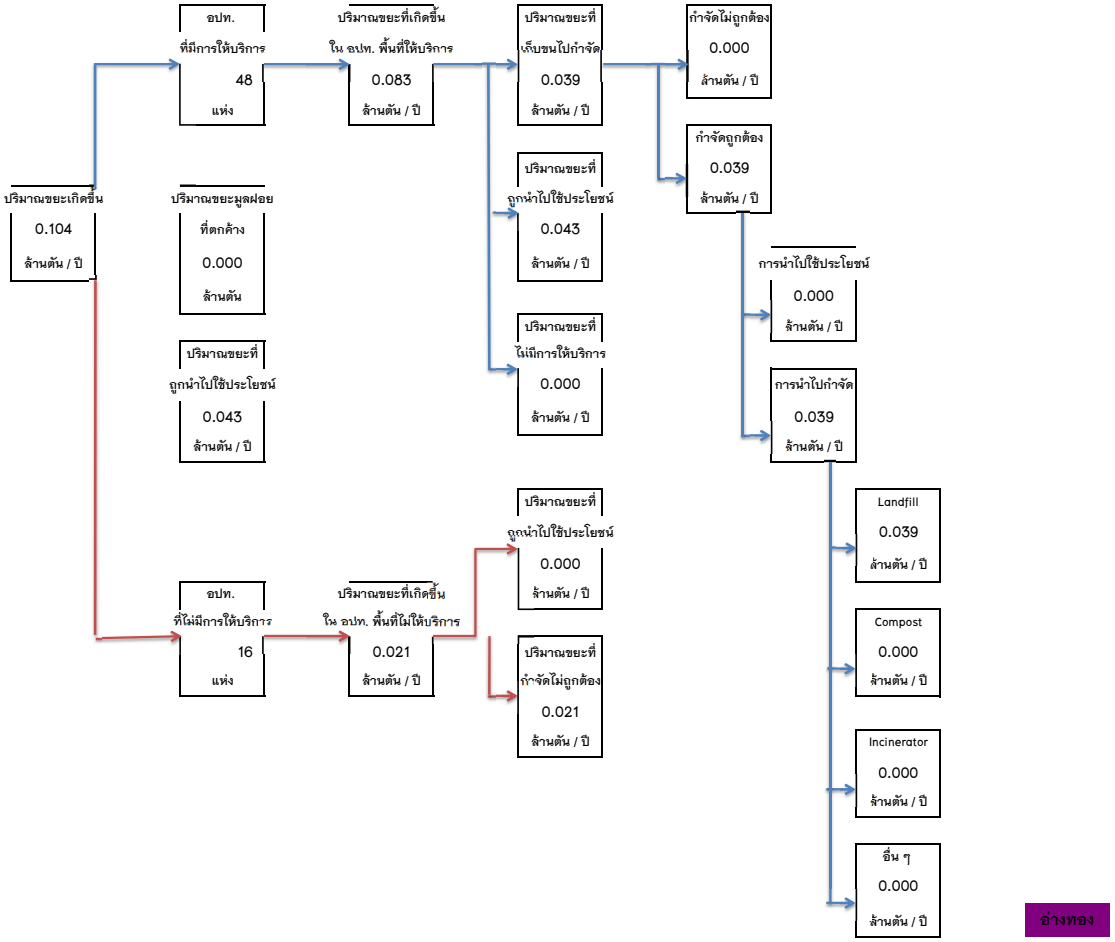

แบบสำรวจที่ 1 ข้อมูลปริมาณขยะมูลฝอย จ.สิงห์บุรี / สสภ. 6

แบบสำรวจที่ 1 ข้อมูลปริมาณขยะมูลฝอย จ.สิงห์บุรี / สสภ. 6

ลำดับที่	จังหวัด	ประชากร	ปริมาณขยะที่เกิดขึ้นจากการคำนวณ	ปริมาณขยะที่เกิดขึ้น	พื้นที่ที่มีการให้บริการ: จำนวน อปท. ที่มีการให้บริการ	ปริมาณขยะที่เกิดขึ้นใน อปท. พื้นที่ให้บริการ	ปริมาณขยะที่เก็บขนไปกำจัด	ปริมาณขยะที่ถูกนำไปใช้ประโยชน์	ปริมาณขยะที่ไม่มีการให้บริการ	ปริมาณขยะที่กำจัดไม่ถูกต้อง	ปริมาณขยะที่กำจัดถูกต้อง	การนำไปใช้ประโยชน์	การนำไปกำจัด	Landfill	Compost	Incinerator	อื่น ๆ	พื้นที่ที่ไม่มีการให้บริการ: จำนวน อปท. ที่ไม่มีการให้บริการ	ปริมาณขยะที่เกิดขึ้นใน อปท. พื้นที่ไม่ให้บริการ	ปริมาณขยะที่ถูกนำไปใช้ประโยชน์	ปริมาณขยะที่กำจัดไม่ถูกต้อง	ปริมาณขยะที่ถูกนำไปใช้ประโยชน์ (5)+(9)+(17)	ปริมาณขยะตกค้าง (ตัน)
	1			1	2	3	4	5	6	7	8	9	10	11	12	13	14	15	16	17	18	19	20
	จ.สิงห์บุรี	(คน)	(ตัน/วัน)	(ตัน/วัน)	(แห่ง)	(ตัน/วัน)	(ตัน/วัน)	(ตัน/วัน)	(ตัน/วัน)	(ตัน/วัน)	(ตัน/วัน)	(ตัน/วัน)	(ตัน/วัน)	(ตัน/วัน)	(ตัน/วัน)	(ตัน/วัน)	(ตัน/วัน)	(แห่ง)	(ตัน/วัน)	(ตัน/วัน)	(ตัน/วัน)	(ตัน/วัน)	(ตัน)
1	เทศบาลเมืองสิงห์บุรี	17,450	20.07	30.00	1	30.00	30.00	0.00		30.00												0.00	
2	เทศบาลเมืองบางระจัน	15,000	17.25	35.00	1	35.00	35.00	0.00		35.00												0.00	17,592.29
3	เทศบาลตำบลโพสังโฆ	2191	2.23	2.23	1	2.23	1.00	1.23		1.00												1.23	
4	เทศบาลตำบลถอนสมอ	9,114	9.30	9.30	1	9.30	5.00	4.30		5.00												4.30	332.31
5	เทศบาลตำบลบางน้ำเชี่ยว	3,461	3.53	7.00	1	7.00	7.00	0.00		7.00												0.00	
6	เทศบาลตำบลอินทร์บุรี	4,972	5.07	5.07	1	5.07	5.07	0.00		5.07												0.00	
7	เทศบาลตำบลพรหมบุรี	3,214	3.28	12.00	1	12.00	10.00	2.00		10.00												2.00	10,090.73
8	เทศบาลตำบลทับยา	6,067	6.19	6.19	1	6.19	3.00	3.19		3.00												3.19	
9	จักรสีห์	3,718	3.38	3.38														1	3.38		3.38	0.00	
10	ต้นโพธิ์	7765	7.07	7.07	1	7.07	1.00	6.07		1.00												6.07	
11	บางกระบือ	6,676	6.08	6.08	1	6.08	3.00	3.08		3.00												3.08	
12	บางมัญ	3,644	3.32	5.00	1	5.00	5.00	0.00		5.00												0.00	
13	โพกรวม	2766	2.52	2.52														1	2.52		2.52	0.00	
14	ม่วงหมู่	5,929	5.40	6.00	1	6.00	6.00	0.00		6.00												0.00	
15	หัวไผ่	4,947	4.50	4.50														1	4.50		4.50	0.00	
16	คอทราย	2,521	2.29	2.29														1	2.29		2.29	0.00	
17	ท่าช้าม	4,468	4.07	4.07	1	4.07	1.20	2.87		1.20												2.87	
18	ค่ายบางระจัน**	7,361	6.70	6.70	1	6.70	6.70	0.00		6.70												0.00	
19	โพทะเล	4,662	4.24	4.24														1	4.24	1.91	2.33	1.91	
20	โพสังโฆ	4548	4.14	4.14														1	4.14		4.14	0.00	
21	หนองกระทุ่ม	2540	2.31	2.31														1	2.31		2.31	0.00	
22	งิ้วราย	5,552	5.05	5.05														1	5.05		5.05	0.00	
23	ชีน้ำร้าย	4,096	3.73	3.73	1	3.73	1.00	2.73		1.00												2.73	
24	ทองเอน	7,783	7.08	7.08	1	7.08	3.50	3.58		3.50												3.58	
25	ท่างาม	5,260	4.79	4.79	1	4.79	1.50	3.29		1.50												3.29	
26	น้ำตาล	3,542	3.22	3.22														1	3.22		3.22	0.00	
27	ประศุก	6,166	5.61	5.61														1	5.61		5.61	0.00	
28	โพธิ์ชัย	2,414	2.20	2.20														1	2.20	1.80	0.40	1.80	
29	ห้วยชัน	5,010	4.56	4.56														1	4.56		4.56	0.00	
30	อินทร์บุรี	5,051	4.60	4.60	1	4.60	4.00	0.60		4.00												0.60	
31	โพประจักษ์	3522	3.21	3.21														1	3.21	1.21	2.00	1.21	
32	วิหารขาว	1,997	1.82	1.82														1	1.817		1.817	0.00	
33	บ้านจ่า	3,237	2.95	2.95														1	2.95		2.95	0.00	
34	พักทัน	4,741	4.31	4.31														1	4.31		4.31	0.00	
35	แม่ลา	3,463	3.15	3.15	1	3.15	3.15	0.00		3.15												0.00	
36	ไม้ตัด	4205	3.83	3.83														1	3.83		3.83	0.00	
37	สระแจง	4099	3.73	3.73														1	3.73		3.73	0.00	
38	บ้านแป้ง	2,231	2.03	2.03	1	2.03	1.00	1.03		1.00												1.03	
39	บ้านหม้อ	6,134	5.58	5.58	1	5.58	3.00	2.58		3.00												2.58	122.98
40	พระงาม	3,785	3.44	3.44														1	3.44	2.44	1.00	2.44	
41	โรงช้าง	4,838	4.40	4.40	1	4.40	1.71	2.69		1.71												2.69	

ลำดับที่	จังหวัด	ประชากร	ปริมาณขยะที่เกิดขึ้นจากการคำนวณ	ปริมาณขยะที่เกิดขึ้น	พื้นที่ที่มีการให้บริการ													พื้นที่ที่ไม่มีการให้บริการ					
				1	2	3	4	5	6	7	8	9	10	11	12	13	14	15	16	17	18	19	20
					จำนวน อปท. ที่มีการให้บริการ	ปริมาณขยะที่เกิดขึ้นใน อปท. พื้นที่ให้บริการ	ปริมาณขยะที่เก็บขนไปกำจัด	ปริมาณขยะที่ถูกนำไปใช้ประโยชน์	ปริมาณขยะที่ไม่มีการให้บริการ	ปริมาณขยะที่กำจัดไม่ถูกต้อง	ปริมาณขยะที่กำจัดถูกต้อง	การนำไปใช้ประโยชน์	การนำไปกำจัด	Landfill	Compost	Incinerator	อื่น ๆ	จำนวน อปท. ที่ไม่มีการให้บริการ	ปริมาณขยะที่เกิดขึ้นใน อปท. พื้นที่ไม่ให้บริการ	ปริมาณขยะที่ถูกนำไปใช้ประโยชน์	ปริมาณขยะที่กำจัดไม่ถูกต้อง	ปริมาณขยะที่ถูกนำไปใช้ประโยชน์ (5)+(9)+(17)	ปริมาณขยะตกค้าง (ตัน)
	จ.สิงห์บุรี	(คน)	(ตัน/วัน)	(ตัน/วัน)	(แห่ง)	(ตัน/วัน)	(ตัน/วัน)	(ตัน/วัน)	(ตัน/วัน)	(ตัน/วัน)	(ตัน/วัน)	(ตัน/วัน)	(ตัน/วัน)	(ตัน/วัน)	(ตัน/วัน)	(ตัน/วัน)	(ตัน/วัน)	(แห่ง)	(ตัน/วัน)	(ตัน/วัน)	(ตัน/วัน)	(ตัน/วัน)	(ตัน)
	รวม (ตัน/วัน)	210,140	202.21	244.37	22	177.06	137.83	39.23	-	137.83								19	67.31	7.36	59.95	46.59	28,138.31
	รวม (ตัน/ปี)		73,805.73	89,195.07		64,625.27	50,307.95	14,317.32	-	50,307.95	-	-	-	-	-	-	-	19.00	24,569.80	2,687.68	21,882.12	17,005.00	28,138.31

อปท. รวม	41	แห่ง	106.79
ทน.	0	แห่ง	
ทม.	2	แห่ง	
ทต.	6	แห่ง	
อบต.	33	แห่ง	

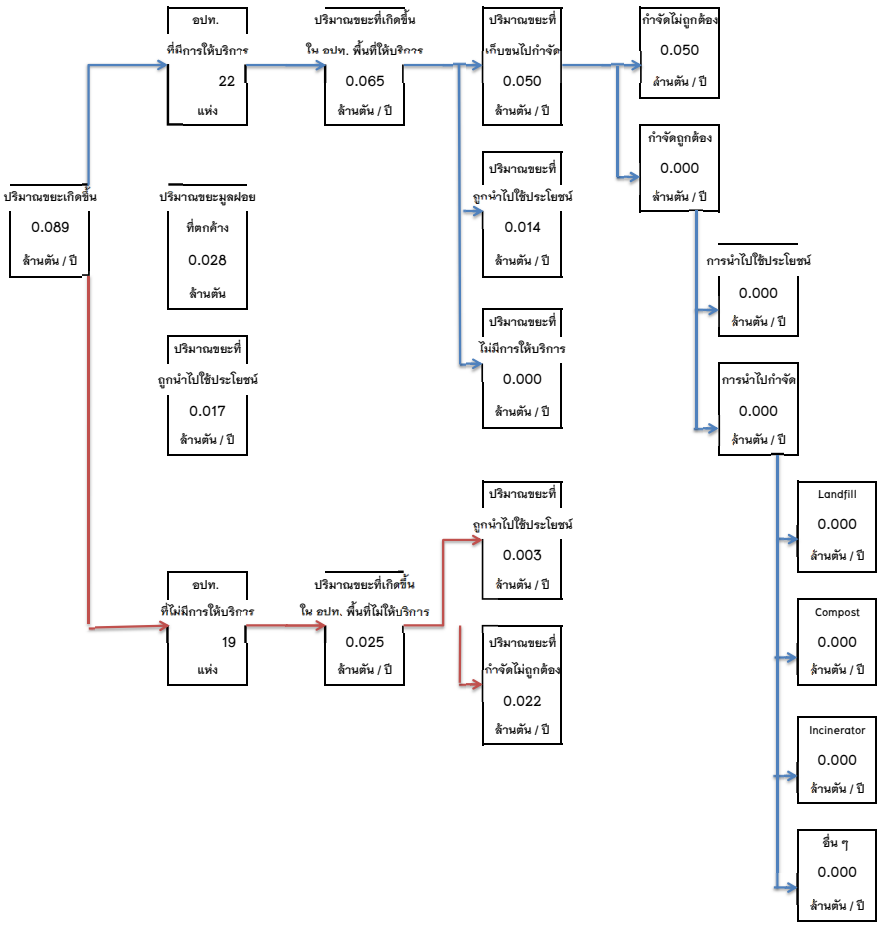

สิงห์บุรี

ภาคผนวก ก – 7

ข้อมูลการสำรวจขยะมูลฝอย

สสภ. 7

ข้อมูลการจัดการขยะมูลฝอยพื้นที่ในเขตจังหวัดรับผิดชอบ สสภ. 7 (สระบุรี) ปีงบประมาณ พ.ศ. 2559

จังหวัด	เทศบาล	อบต.	รวม อปท.	1	2	3	4	5	6	7	8	9	10	11	12	13	14	15	16	17	18	19	20
				ปริมาณขยะที่เกิดขึ้น	พื้นที่ที่มีการให้บริการ													พื้นที่ที่ไม่มีการให้บริการ				ปริมาณขยะที่ถูกนำไปใช้ประโยชน์ (5)+(9)+(17)	ปริมาณขยะตกค้าง
สสภ. 7	(แห่ง)	(แห่ง)	(แห่ง)	(ตัน/ปี)	จำนวน อปท. ที่มีการให้บริการ (แห่ง)	ปริมาณขยะที่เกิดขึ้นใน อปท. พื้นที่ให้บริการ (ตัน/ปี)	ปริมาณขยะที่เก็บขนไปกำจัด (ตัน/ปี)	ปริมาณขยะที่ถูกนำไปใช้ประโยชน์ (ตัน/ปี)	ปริมาณขยะที่ไม่มีการให้บริการ (ตัน/ปี)	ปริมาณขยะที่กำจัดไม่ถูกต้อง (ตัน/ปี)	ปริมาณขยะที่กำจัดถูกต้อง (ตัน/ปี)	การนำไปใช้ประโยชน์ (ตัน/ปี)	การนำไปกำจัด (ตัน/ปี)	Landfill (ตัน/ปี)	Compost (ตัน/ปี)	Incinerator (ตัน/ปี)	อื่น ๆ (ตัน/ปี)	จำนวน อปท. ที่ไม่มีการให้บริการ (แห่ง)	ปริมาณขยะที่เกิดขึ้นใน อปท. พื้นที่ไม่ให้บริการ (ตัน/ปี)	ปริมาณขยะที่ถูกนำไปใช้ประโยชน์ (ตัน/ปี)	ปริมาณขยะที่กำจัดไม่ถูกต้อง (ตัน/ปี)	(ตัน/ปี)	(ตัน)
สระบุรี	38	70	108	272,684.20	90	247,057.55	186,584.35	60,473.20	-	51,158.40	135,425.95	313.90	135,112.05	22,651.90	-	112,460.15	-	18	25,626.65	-	25,626.65	60,787.10	93,481
เพชรบูรณ์	25	102	127	346,739.05	83	257,383.40	173,601.30	75,974.75	7,807.35	131,067.85	42,533.45	-	42,533.45	42,533.45	-	-	-	44	89,355.65	547.50	88,808.15	76,522.25	134,693
ลพบุรี	23	102	125	336,033.60	72	261,548.05	211,714.60	49,833.45	-	197,413.90	14,300.70	-	14,300.70	12,512.20	-	-	1,788.50	53	74,485.55	1,879.75	72,605.80	51,713.20	125,622
นครนายก	6	39	45	87,315.30	27	60,768.85	47,402.55	13,366.30	-	21,535.00	25,867.55	-	25,867.55	485.45	-	-	25,382.10	18	26,546.45	-	26,546.45	13,366.30	75,000
ปราจีนบุรี	13	56	69	188,241.45	45	140,298.70	104,163.70	35,470.70	664.30	76,394.50	27,769.20	-	27,769.20	25,706.95	-	-	2,062.25	24	47,942.75	-	47,942.75	35,470.70	216,965
รวม	105	369	474	1,231,013.60	317	967,056.55	723,466.50	235,118.40	8,471.65	477,569.65	245,896.85	313.90	245,582.95	103,889.95	-	112,460.15	29,232.85	157	263,957.05	2,427.25	261,529.80	237,859.55	645,761.20

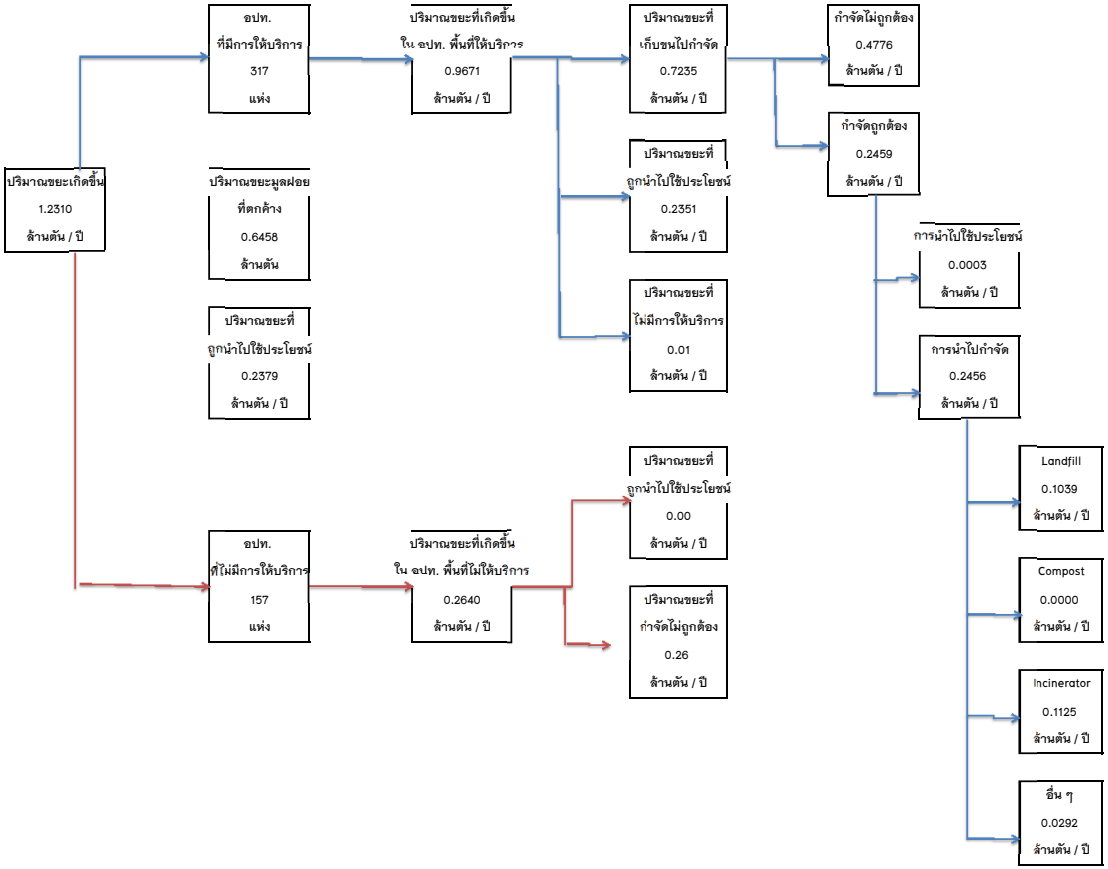

ตารางข้อมูลการสำรวจขยะมูลฝอย จ.สระบุรี

		1	2	3	4	5	6	7	8	9	10	11	12	13	14	15	16	17	18	19	20
ลำดับที่	จังหวัด	ปริมาณขยะที่เกิดขึ้น	พื้นที่ที่มีการให้บริการ													พื้นที่ที่ไม่มีการให้บริการ				ปริมาณขยะที่ถูกนำไปใช้ประโยชน์ (5)+(9)+(17)	ปริมาณขยะตกค้าง (เฉพาะที่มี site ขยะ)
			จำนวน อปท. ที่มีการให้บริการ	ปริมาณขยะที่เกิดขึ้นใน อปท. พื้นที่ให้บริการ	ปริมาณขยะที่เก็บขนไปกำจัด	ปริมาณขยะที่ถูกนำไปใช้ประโยชน์	ปริมาณขยะที่ไม่มีการให้บริการ (ขยะ	ปริมาณขยะที่กำจัดไม่ถูกต้อง	ปริมาณขยะที่กำจัดถูกต้อง	การนำไปใช้ประโยชน์	การนำไปกำจัด	Landfill	Compost	Incinerator	อื่น ๆ	จำนวน อปท. ที่ไม่มีการให้บริการ	ปริมาณขยะที่เกิดขึ้นใน อปท. พื้นที่ไม่ให้บริการ	ปริมาณขยะที่ถูกนำไปใช้ประโยชน์	ปริมาณขยะที่กำจัดไม่ถูกต้อง		
	จ.สระบุรี	(ตันต่อวัน)	(แห่ง)	(ตัน/วัน)	(ตัน/วัน)	(ตัน/วัน)	(ตัน/วัน)	(ตัน/วัน)	(ตัน/วัน)	(ตัน/วัน)	(ตัน/วัน)	(ตัน/วัน)	(ตัน/วัน)	(ตัน/วัน)	(ตัน/วัน)	(แห่ง)	(ตัน/วัน)	(ตัน/วัน)	(ตัน/วัน)	(ตัน/วัน)	(ตัน)
1	ทม.สระบุรี	71.53	1	71.53	55.00	16.53	0.00		55.00	0.00	55.00	55.00				0	-	-	0.00	16.53	
2	ทม.แก่งคอย	14.39	1	14.39	13.00	1.39	0.00		13.00	0.00	13.00			13.00					0.00	1.39	
3	ทม.ทับกวาง	20.00	1	20.00	20.00	0.00	0.00		20.00	0.00	20.00			20.00					0.00	0.00	
4	ทม.พระพุทธบาท	80.00	1	80.00	80.00	0.00	0.00	80.00											0.00	0.00	-
5	ทต.ป็อกแป๊ก	0.74	1	0.74	0.60	0.140	0.00		0.60	0.00	0.60			0.60			-	0	0.00	0.14	
6	ทต.กุดนกเปล้า	5.64	1	5.64	3.50	2.14	0.00		3.50	0.00	3.50			3.50					0.00	2.14	
7	ทต.หินกอง	12.75	1	12.75	8.00	4.75	0.00		8.00	0.00	8.00			8.00					0.00	4.75	
8	ทต.ตะกุด	5.00	1	5.00	4.50	0.50	0.00		4.50	0.50	4.00			4.00			-	0	0.00	1.00	
9	ทต.ดชสิทธิ์	2.00	1	2.00	2.00	0.00	0.00		2.00	0.00	2.00			2.00			-		0.00	0.00	
10	ทต.หนองแค	16.00	1	16.00	15.00	1.00	0.00		15.00	0.00	15.00			15.00			-		0.00	1.00	3,000
11	ทต.ไผ่ต่ำ	4.50	1	4.50	4.50	0.00	0.00		4.50	0.00	4.50			4.50			-		0.00	0.00	
12	ทต.หนองหมู	2.00	1	2.00	2.00	0.00	0.00		2.00	0.00	2.00			2.00			-		0.00	0.00	
13	ทต.วิหารแดง	12.30	1	12.30	10.00	2.30	0.00		10.00	0.00	10.00			10.00			-		0.00	2.30	
14	ทต.หนองแซง	2.93	1	2.93	2.00	0.93	0.00		2.00	0.00	2.00			2.00			-		0.00	0.93	
15	ทต.บ้านหมอ	5.00	1	5.00	5.00	0.00	0.00		5.00	0.00	5.00			5.00			-		0.00	0.00	
16	ทต.บางโขมด	8.00	1	8.00	4.00	4.00	0.00	4.00									-		0.00	4.00	
17	ทต.สร่างโศก	6.00	1	6.00	6.00	0.00	0.00	6.00									-		0.00	0.00	
18	ทต.ตลาดน้อย	14.00	1	14.00	2.50	11.50	0.00		2.50	0.00	2.50			2.50		0	-	0.00	0.00	11.50	
19	ทต.ท่าลาน	8.32	1	8.32	6.00	2.32	0.00		6.00	0.00	6.00			6.00		0	-	0	0.00	2.32	
20	ทต.หนองบัว	3.69	1	3.69	2.50	1.19	0.00		2.50	0.00	2.50			2.50		0	-	0	0.00	1.19	
21	ทต.ดอนพุด	4.83	1	4.83	2.50	2.33	0.00		2.50	0.00	2.50			2.50		0	-		0.00	2.33	
22	ทต.หนองโดน	4.00	1	4.00	2.00	2.00	0.00	2.00												2.00	
23	ทต.พุกร่าง	6.45	1	6.45	2.00	4.45	0.00		2.00	0.00	2.00			2.00						4.45	-
24	ทต.ธารเกษม	3.34	1	3.34	1.50	1.84	0.00	1.50												1.84	
25	ทต.นายาว	4.00	1	4.00	1.00	3.00	0.00	1.00												3.00	
26	ทต.หนองแก	4.39														1	4.39		4.39	0.00	
27	ทต.ห้วยป่าหวาย*	5.00	1	5.00	2.00	3.00	0.00	2.00												3.00	
28	ทต.บ้านยาง	1.04	1	1.04	0.60	0.44	0.00		0.60	0.00	0.60			0.60						0.44	
29	ทต.สวนดอกไม้	7.41	1	7.41	5.50	1.91	0.00		5.50	0.00	5.50			5.50						1.91	
30	ทต.เสาไห้	3.30	1	3.30	3.00	0.30	0.00	3.00												0.30	
31	ทต.เมืองเก่า	3.44	1	3.44	1.04	2.40	0.00		1.04	0.00	1.04			1.04						2.40	
32	ทต.หัวปลวก	3.00	1	3.00	1.50	1.50	0.00	1.50												1.50	
33	ทต.ต้นตาล-พระยาทด	4.20	1	4.20	4.00	0.20	0.00	4.00												0.20	
34	ทต.หน้าพระลาน	8.50	1	8.50	8.00	0.50	0.00		8.00	0.00	8.00			8.00						0.50	1,688
35	ทต.มวกเหล็ก	9.00	1	9.00	9.00	0.00	0.00		9.00	0.00	9.00			9.00						0.00	
36	ทต.วังม่วง	5.00	1	5.00	5.00	0.00	0.00		5.00	0.00	5.00			5.00						0.00	2,176
37	ทต.คำพราน	8.00	1	8.00	4.00	4.00	0.00		4.00	0.00	4.00			4.00						4.00	
38	ทต.แสลงพัน	5.00	1	5.00	3.10	1.90	0.00		3.10	0.00	3.10			3.10						1.90	
39	อบต.โคกสว่าง	6.00	1	6.00	6.00	0.00	0.00		6.00	0.00	6.00			6.00						0.00	
40	อบต.ดาวเรือง*	5.00	1	5.00	1.50	3.50	0.00	1.50												3.50	
41	อบต.ตลิ่งชัน	4.21	1	4.21	4.00	0.21	0.00		4.00	0.00	4.00			4.00						0.21	
42	อบต.ปากข้าวสาร	7.50	1	7.50	7.50	0.00	0.00		7.50	0.00	7.50			7.50						0.00	
43	อบต.หนองโน*	3.35	1	3.35	1.00	2.35	0.00	1.00												2.35	130
44	อบต.หนองปลาไหล	12.25	1	12.25	4.17	8.08	0.00		4.17	0.00	4.17			4.17						8.08	
45	อบต.หนองยาว	9.30	1	9.30	4.50	4.80	0.00		4.50	0.00	4.50			4.50						4.80	
46	อบต.ชะอม	7.53														1	7.53		7.53	0.00	
47	อบต.ชำผักแพว	5.44	1	5.44	5.05	0.39	0.00		5.05	0.00	5.05			5.05						0.39	

ลำดับที่	จังหวัด	ปริมาณขยะที่เกิดขึ้น	พื้นที่ที่มีการให้บริการ													พื้นที่ที่ไม่มีการให้บริการ				ปริมาณขยะที่ถูกนำไปใช้ประโยชน์ (5)+(9)+(17)	ปริมาณขยะตกค้าง (เฉพาะที่มี site ขยะ)
			จำนวน อปท. ที่มีการให้บริการ	ปริมาณขยะที่เกิดขึ้นใน อปท. พื้นที่ให้บริการ	ปริมาณขยะที่เก็บขนไปกำจัด	ปริมาณขยะที่ถูกนำไปใช้ประโยชน์	ปริมาณขยะที่ไม่มีการให้บริการ (ขยะ	ปริมาณขยะที่กำจัดไม่ถูกต้อง	ปริมาณขยะที่กำจัดถูกต้อง	การนำไปใช้ประโยชน์	การนำไปกำจัด	Landfill	Compost	Incinerator	อื่น ๆ	จำนวน อปท. ที่ไม่มีการให้บริการ	ปริมาณขยะที่เกิดขึ้นใน อปท. พื้นที่ไม่ให้บริการ	ปริมาณขยะที่ถูกนำไปใช้ประโยชน์	ปริมาณขยะที่กำจัดไม่ถูกต้อง		
	จ.สระบุรี	(ตันต่อวัน)	(แห่ง)	(ตัน/วัน)	(ตัน/วัน)	(ตัน/วัน)	(ตัน/วัน)	(ตัน/วัน)	(ตัน/วัน)	(ตัน/วัน)	(ตัน/วัน)	(ตัน/วัน)	(ตัน/วัน)	(ตัน/วัน)	(ตัน/วัน)	(แห่ง)	(ตัน/วัน)	(ตัน/วัน)	(ตัน/วัน)	(ตัน/วัน)	(ตัน)
48	อบต.ตาลเดี่ยว	8.50	1	8.50	7.91	0.59	0.00	7.91												0.59	2,000
49	อบต.เตาปูน	2.00	1	2.00	2.00	0.00	0.00		2.00	0.00	2.00			2.00						0.00	
50	อบต.ท่าคล้อ	4.99	1	4.99	1.18	3.81	0.00		1.18	0.00	1.18	1.18								3.81	
51	อบต.ท่าตูม	2.80	1	2.80	2.00	0.80	0.00		2.00	0.00	2.00			2.00						0.80	
52	อบต.ท่ามะปราง	3.36														1	3.36		3.36	0.00	
53	อบต.บ้านป่า	10.28	1	10.28	7.00	3.28	0.00		7.00	0.00	7.00			7.00						3.28	
54	อบต.สองคอน	6.20	1	6.20	6.17	0.03	0.00		6.17	0.00	6.17			6.17						0.03	
55	อบต.ห้วยแห้ง	6.50	1	6.50	5.79	0.71	0.00		5.79	0.00	5.79			5.79						0.71	
56	อบต.หินซ้อน	3.68	1	3.68	2.00	1.68	0.00		2.00	0.00	2.00			2.00						1.68	
57	อบต.กุ่มหัก	3.82														1	3.82		3.82	0.00	
58	อบต.คชสิทธิ์	3.07	1	3.07	2.00	1.07	0.00		2.00	0.00	2.00			2.00						1.07	
59	อบต.โคกตูม-โพนทอง*	3.60	1	3.60	2.00	1.60	0.00		2.00	0.00	2.00			2.00						1.60	
60	อบต.โคกแย้	16.70	1	16.70	16.70	0.00	0.00		16.70	0.00	16.70			16.70						0.00	
61	อบต.บัวลอย	2.68														1	2.68		2.68	0.00	
62	อบต.หนองแขม	2.18														1	2.18		2.18	0.00	
63	อบต.หนองไข่น้ำ	10.00	1	10.00	8.00	2.00	0.00		8.00	0.00	8.00			8.00						2.00	
64	อบต.หนองจรเข้	4.29	1	4.29	4.00	0.29	0.00		4.00	0.00	4.00			4.00						0.29	
65	อบต.หนองจิก	2.80	1	2.80	2.50	0.30	0.00		2.50	0.00	2.50			2.50						0.30	
66	อบต.หนองนาก	3.90	1	3.90	3.50	0.40	0.00		3.50	0.00	3.50			3.50						0.40	
67	อบต.หนองปลาหมอ	6.00	1	6.00	6.00	0.00	0.00		6.00	0.00	6.00			6.00						0.00	
68	อบต.หนองปลิง	3.95	1	3.95	3.00	0.95	0.00		3.00	0.00	3.00			3.00						0.95	
69	อบต.หนองโรง	4.24	1	4.24	3.90	0.34	0.00		3.90	0.00	3.90			3.90						0.34	
70	อบต.ห้วยขมิ้น	4.60	1	4.60	3.50	1.10	0.00		3.50	0.00	3.50			3.50						1.10	
71	อบต.ห้วยทราย	4.60	1	4.60	3.00	1.60	0.00		3.00	0.00	3.00			3.00						1.60	
72	อบต.หนองหมู	3.50														1	3.50		3.50	0.00	
73	อบต.บ้านลำ	5.90														1	5.90		5.90	0.00	
74	อบต.คลองเรือ	7.90														1	7.90		7.90	0.00	
75	อบต.วิหารแดง	4.26														1	4.26		4.26	0.00	
76	อบต.หนองสรวง	5.21														1	5.21		5.21	0.00	
77	อบต.เจริญธรรม	5.50	1	5.50	5.50	0.00	0.00		5.50	0.00	5.50			5.50						0.00	
78	อบต.หนองหัวโพ	2.38														1	2.38		2.38	0.00	
79	อบต.หนองกบ	3.14	1	3.14	3.00	0.14	0.00		3.00	0.00	3.00			3.00						0.14	
80	อบต.ไก่เส่า	2.14	1	2.14	2.14	0.00	0.00		2.14	0.00	2.14			2.14						0.00	
81	อบต.โคกสะอาด	2.00														1	2.00		2.00	0.00	
82	อบต.ม่วงหวาน	3.00														1	3.00		3.00	0.00	
83	อบต.เมืองขีดขิน*(บ้านา	4.77	1	4.77	4.00	0.77	0.00	4.00												0.77	82,687
84	อบต.โคกใหญ่-หรเทพ	3.11														1	3.11		3.11	0.00	
85	อบต.ไผ่ขวาง	2.94														1	2.94		2.94	0.00	
86	อบต.ดงตะงาว	1.86	1	1.86	1.50	0.36	0.00		1.50	0.36	1.14			1.14						0.72	
87	อบต.ดอนทอง	3.00														1	3.00		3.00	0.00	
88	อบต.บ้านกลับ*	5.98	1	5.98	2.00	3.98	0.00	2.00												3.98	
89	อบต.หนองโดน	2.64	1	2.64	2.00	0.64	0.00	2.00												0.64	
90	อบต.พุคำจาน	3.05														1	3.05		3.05	0.00	
91	อบต.เขาวง*	3.88	1	3.88	2.00	1.88	0.00	2.00												1.88	
92	อบต.บ้านยาง*	2.57	1	2.57	2.00	0.57	0.00	2.00												0.57	
93	อบต.ช้างไทยงาม	6.00	1	6.00	4.00	2.00	0.00		4.00	0.00	4.00			4.00						2.00	
94	อบต.ม่วงงาม	2.05	1	2.05	1.97	0.08	0.00		1.97	0.00	1.97			1.97						0.08	
95	อบต.เริงราง*	10.00	1	10.00	2.00	8.00	0.00	2.00												8.00	
96	อบต.มวกเหล็ก	8.00	1	8.00	7.00	1.00	0.00		7.00	0.00	7.00			7.00						1.00	

ลำดับที่	จังหวัด	ปริมาณขยะที่เกิดขึ้น	พื้นที่ที่มีการให้บริการ													พื้นที่ที่ไม่มีการให้บริการ				ปริมาณขยะที่ถูกนำไปใช้ประโยชน์ (5)+(9)+(17)	ปริมาณขยะตกค้าง (เฉพาะที่มี site ขยะ)
			จำนวน อปท. ที่มีการให้บริการ	ปริมาณขยะที่เกิดขึ้นใน อปท. พื้นที่ให้บริการ	ปริมาณขยะที่เก็บขนไปกำจัด	ปริมาณขยะที่ถูกนำไปใช้ประโยชน์	ปริมาณขยะที่ไม่มีการให้บริการ (ขยะ	ปริมาณขยะที่กำจัดไม่ถูกต้อง	ปริมาณขยะที่กำจัดถูกต้อง	การนำไปใช้ประโยชน์	การนำไปกำจัด	Landfill	Compost	Incinerator	อื่น ๆ	จำนวน อปท. ที่ไม่มีการให้บริการ	ปริมาณขยะที่เกิดขึ้นใน อปท. พื้นที่ไม่ให้บริการ	ปริมาณขยะที่ถูกนำไปใช้ประโยชน์	ปริมาณขยะที่กำจัดไม่ถูกต้อง		
	จ.สระบุรี	(ตันต่อวัน)	(แห่ง)	(ตัน/วัน)	(ตัน/วัน)	(ตัน/วัน)	(ตัน/วัน)	(ตัน/วัน)	(ตัน/วัน)	(ตัน/วัน)	(ตัน/วัน)	(ตัน/วัน)	(ตัน/วัน)	(ตัน/วัน)	(ตัน/วัน)	(แห่ง)	(ตัน/วัน)	(ตัน/วัน)	(ตัน/วัน)	(ตัน/วัน)	(ตัน)
97	อบต.มิตรภาพ	6.20	1	6.20	5.77	0.43	0.00		5.77	0.00	5.77			5.77						0.43	
98	อบต.หนองย่างเสือ	6.30	1	6.30	5.20	1.10	0.00		5.20	0.00	5.20			5.20						1.10	
99	อบต.ลำสมพุง	4.15	1	4.15	3.53	0.62	0.00		3.53	0.00	3.53			3.53						0.62	
100	อบต.ลำพญากลาง	12.77	1	12.77	5.50	7.27	0.00	5.50												7.27	200
101	อบต.ซับสนุ่น	6.50	1	6.50	5.25	1.25	0.00	5.25												1.25	1,600
102	อบต.วังม่วง	7.27	1	7.27	4.06	3.21	0.00		4.06	0.00	4.06			4.06						3.21	
103	อบต.เขาดินพัฒนา	2.03	1	2.03	2.03	0.00	0.00		2.03	0.00	2.03			2.03						0.00	
104	อบต.บ้านแก้ง	3.00	1	3.00	3.00	0.00	0.00		3.00	0.00	3.00			3.00						0.00	
105	อบต.ผึ้งรวง	2.00	1	2.00	1.96	0.04	0.00		1.96	0.00	1.96	1.96								0.04	
106	อบต.พุแค	6.57	1	6.57	1.92	4.65	0.00		1.92	0.00	1.92	1.92								4.65	
107	อบต.ห้วยบง*	11.00	1	11.00	2.00	9.00	0.00		2.00		2.00	2.00								9.00	
108	อบต.หน้าพระลาน	4.50	1	4.50	4.15	0.35	0.00		4.15	0.00	4.15			4.15						0.35	
รวม (ตัน/วัน)		747.08	90	676.87	511.19	165.68	-	140.16	371.03	0.86	370.17	62.06	-	308.11	-	18	70.21	-	70.21	166.54	93,481.00
รวม (ตัน/ปี)		272,684.20	90	247,057.55	186,584.35	60,473.20	-	51,158.40	135,425.95	313.90	135,112.05	22,651.90	-	112,460.15	-	18	25,626.65	-	25,626.65	60,787.10	93,481.00
		747.08		676.87	511.19				371.03		370.17									166.54	

อปท. รวม

เทศบาล

อบต.

ลำดับที่	จังหวัด	ปริมาณขยะที่เกิดขึ้น	พื้นที่ที่มีการให้บริการ													พื้นที่ที่ไม่มีการให้บริการ				ปริมาณขยะที่ถูกนำไปใช้ประโยชน์ (5)+(9)+(17)	ปริมาณขยะตกค้าง (เฉพาะที่มี site ขยะ)
			จำนวน อปท. ที่มีการให้บริการ	ปริมาณขยะที่เกิดขึ้นใน อปท. พื้นที่ให้บริการ	ปริมาณขยะที่เก็บขนไปกำจัด	ปริมาณขยะที่ถูกนำไปใช้ประโยชน์	ปริมาณขยะที่ไม่มีการให้บริการ (ขยะ	ปริมาณขยะที่กำจัดไม่ถูกต้อง	ปริมาณขยะที่กำจัดถูกต้อง	การนำไปใช้ประโยชน์	การนำไปกำจัด	Landfill	Compost	Incinerator	อื่น ๆ	จำนวน อปท. ที่ไม่มีการให้บริการ	ปริมาณขยะที่เกิดขึ้นใน อปท. พื้นที่ไม่ให้บริการ	ปริมาณขยะที่ถูกนำไปใช้ประโยชน์	ปริมาณขยะที่กำจัดไม่ถูกต้อง		
	จ.สระบุรี	(ตันต่อวัน)	(แห่ง)	(ตัน/วัน)	(ตัน/วัน)	(ตัน/วัน)	(ตัน/วัน)	(ตัน/วัน)	(ตัน/วัน)	(ตัน/วัน)	(ตัน/วัน)	(ตัน/วัน)	(ตัน/วัน)	(ตัน/วัน)	(ตัน/วัน)	(แห่ง)	(ตัน/วัน)	(ตัน/วัน)	(ตัน/วัน)	(ตัน/วัน)	(ตัน)

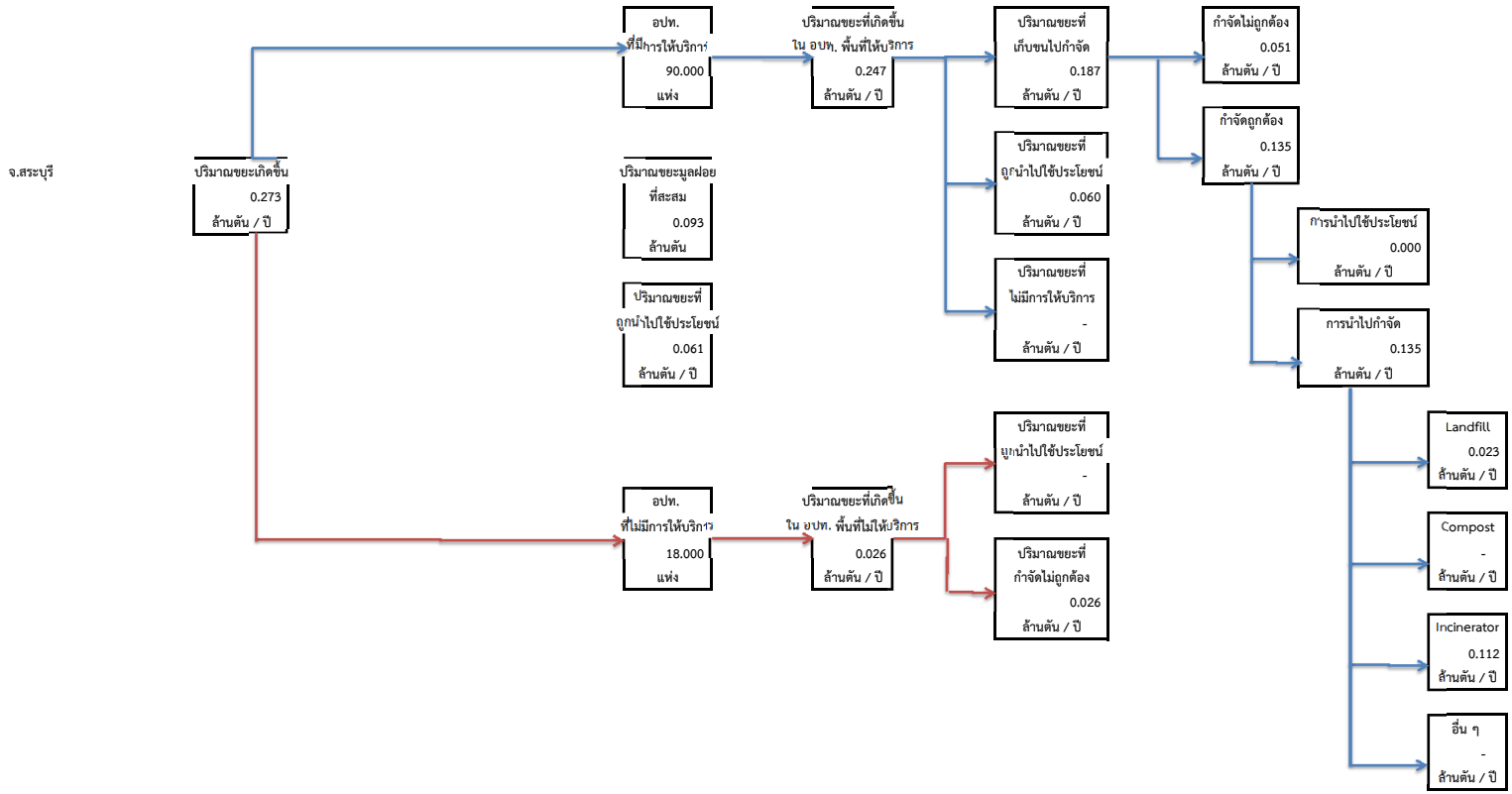

	1	2	3	4	5	6	7	8	9	10	11	12	13	14	15	16	17	18	19	20
ลำดับที่	ปริมาณขยะที่เกิดขึ้น	พื้นที่ที่มีการให้บริการ													พื้นที่ที่ไม่มีการให้บริการ				ปริมาณขยะที่ถูกนำไปใช้ประโยชน์ (5)+(9)+(17)	ปริมาณขยะตกค้าง (เฉพาะที่มี site ขยะ)
		จำนวน อปท. ที่มีการให้บริการ (แห่ง)	ปริมาณขยะที่เกิดขึ้น (ตัน/วัน)	ปริมาณขยะที่เก็บขนไปกำจัด (ตัน/วัน)	ปริมาณขยะที่ถูกนำไปใช้ประโยชน์ (ตัน/วัน)	ปริมาณขยะที่ไม่มีการให้บริการ (ขยะตกค้างในชุมชน) (ตัน/วัน)	ปริมาณขยะที่กำจัดไม่ถูกต้อง (ตัน/วัน)	ปริมาณขยะที่กำจัดถูกต้อง (ตัน/วัน)	การนำไปใช้ประโยชน์ (ตัน/วัน)	การนำไปกำจัด (ตัน/วัน)	Landfill (ตัน/วัน)	Compost (ตัน/วัน)	Incinerator (ตัน/วัน)	อื่น ๆ (ตัน/วัน)	จำนวน อปท. ที่ไม่มีการให้บริการ (แห่ง)	ปริมาณขยะที่เกิดขึ้นใน อปท. พื้นที่ไม่ให้บริการ (ตัน/วัน)	ปริมาณขยะที่ถูกนำไปใช้ประโยชน์ (ตัน/วัน)	ปริมาณขยะที่กำจัดไม่ถูกต้อง (ตัน/วัน)	(ตัน/วัน)	(ตัน)
1	35.00	1	35.00	35.00	0.00			35.00		35.00	35.00							0.00	0.00	
2	22.00	1	22.00	22.00	0.00		22.00											0.00	0.00	60,000.00
3	26.41	1	26.41	26.41	0.00		26.41	.										0.00	0.00	1,500.00
4	6.00	1	6.00	6.00	0.00		6.00									0.00		0.00	0.00	
5	12.92	1	12.92	12.92	0.00		12.92											0.00	0.00	
6	9.25	1	9.25	2.50	6.75		0.00	2.50		2.50	2.50							0.00	6.75	
7	4.50	1	4.50	4.50	0.00		4.50											0.00	0.00	9,191.00
8	4.50	1	4.50	3.00	1.50		3.00										0.00	0.00	1.50	34,000.00
9	2.95	1	2.95	1.35	1.60		1.35									0.00	0.00	0.00	1.60	
10	3.00	1	3.00	3.00	0.00		3.00										0.00	0.00	0.00	
11	5.58	1	5.58	0.23	5.35	0.00	0.23										0.00	0.00	5.35	
12	9.24	1	9.24	9.24	0.00		9.24										0.00	0.00	0.00	-
13	3.00	1	3.00	3.00	0.00		3.00										0.00	0.00	0.00	
14	4.14	1	4.14	0.01	4.13		0.01									0.00	0.00	0.00	4.13	20.00
15	7.90	1	7.90	4.30	3.60		4.30										0.00	0.00	3.60	5,000.00
16	8.05	1	8.05	8.00	0.05		8.00										0.00	0.00	0.05	
17	6.88	1	6.88	6.88	0.00		6.88										0.00	0.00	0.00	14.00
18	5.00	1	5.00	5.00	0.00		5.00										0.00	0.00	0.00	
19	8.26	1	8.26	8.26	0.00			8.26		8.26	8.26						0.00	0.00	0.00	
20	5.00	1	5.00	4.00	1.00		4.00										0.00	0.00	1.00	
21	9.99	1	9.99	0.81	9.18		0.81										0.00	0.00	9.18	
22	6.09	1	6.09	0.54	5.55		0.54										0.00	0.00	5.55	
23	8.61	1	8.61	5.00	3.61	0.00	5.00										0.00	0.00	3.61	
24	7.07	1	7.07	4.48	2.59		4.48										0.00	0.00	2.59	14,553.00
25	6.08	1	6.08	2.00	4.08			2.00		2.00	2.00						0.00	0.00	4.08	
26	6.81	1	6.81	3.00	3.81			3.00		3.00	3.00						0.00	0.00	3.81	
27	8.72	1	8.72	2.00	6.72			2.00		2.00	2.00						0.00	0.00	6.72	
28	7.82	1	7.82	3.00	4.82			3.00		3.00	3.00						0.00	0.00	4.82	
29	9.49														1	9.49	0.00	9.49	0.00	

ลำดับที่	ปริมาณขยะที่เกิดขึ้น	พื้นที่ที่มีการให้บริการ													พื้นที่ที่ไม่มีการให้บริการ				ปริมาณขยะที่ถูกนำไปใช้ประโยชน์	ปริมาณขยะตกค้าง (เฉพาะที่มี site ขยะ)
		จำนวน อปท. ที่มีการให้บริการ	ปริมาณขยะที่เกิดขึ้น	ปริมาณขยะที่เก็บขนไปกำจัด	ปริมาณขยะที่ถูกนำไปใช้ประโยชน์	ปริมาณขยะที่ไม่มีการให้บริการ (ขยะตกค้างในชุมชน)	ปริมาณขยะที่กำจัดไม่ถูกต้อง	ปริมาณขยะที่กำจัดถูกต้อง	การนำไปใช้ประโยชน์	การนำไปกำจัด	Landfill	Compost	Incinerator	อื่น ๆ	จำนวน อปท. ที่ไม่มีการให้บริการ	ปริมาณขยะที่เกิดขึ้นใน อปท. พื้นที่ไม่ให้บริการ	ปริมาณขยะที่ถูกนำไปใช้ประโยชน์	ปริมาณขยะที่กำจัดไม่ถูกต้อง	(5)+(9)+(17)	
		(แห่ง)	(ตัน/วัน)	(ตัน/วัน)	(ตัน/วัน)	(ตัน/วัน)	(ตัน/วัน)	(ตัน/วัน)	(ตัน/วัน)	(ตัน/วัน)	(ตัน/วัน)	(ตัน/วัน)	(ตัน/วัน)	(ตัน/วัน)	(แห่ง)	(ตัน/วัน)	(ตัน/วัน)	(ตัน/วัน)	(ตัน/วัน)	(ตัน)
30	11.71	1	11.71	4.00	7.71			4.00		4.00	4.00						0.00	0.00	7.71	
31	8.66	1	8.66	2.00	6.66			2.00		2.00	2.00						0.00	0.00	6.66	
32	6.51	1	6.51	2.50	4.01		2.50										0.00	0.00	4.01	
33	10.96	1	10.96	10.96	0.00			10.96		10.96	10.96						0.00	0.00	0.00	
34	11.06	1	11.06	3.00	8.06			3.00		3.00	3.00						0.00	0.00	8.06	
35	8.67	1	8.67	3.50	5.17			3.50		3.50	3.50						0.00	0.00	5.17	
36	6.54		0.00	0.00	0.00										1	6.54	0.00	6.54	0.00	
37	11.23	1	11.23	2.50	8.73			2.50		2.50	2.50						0.00	0.00	8.73	
38	19.55	1	19.55	13.00	6.55			13.00		13.00	13.00						0.00	0.00	6.55	
39	8.46	1	8.46	2.00	6.46			2.00		2.00	2.00						0.00	0.00	6.46	
40	9.70	1	9.70	3.00	6.70			3.00		3.00	3.00						0.00	0.00	6.70	
41	10.12	1	10.12	2.02	8.10		2.02										0.00	0.00	8.10	
42	3.50														1	3.50		3.50	0.00	
43	4.00	1	4.00	2.00	2.00		2.00												2.00	
44	5.00	1	5.00	5.00			5.00												0.00	
45	3.00	1	3.00	3.00			3.00												0.00	
46	6.45														1	6.45		6.45	0.00	
47	12.42	1	12.42	12.42			12.42												0.00	
48	9.62														1	9.62		9.62	0.00	
49	4.59														1	4.59		4.59	0.00	
50	4.31														1	4.31		4.31	0.00	
51	5.00														1	5.00		5.00	0.00	
52	5.77														1	5.77		5.77	0.00	
53	6.85														1	6.85		6.85	0.00	
54	1.50														1	1.50	1.50	0.00	1.50	
55	6.37														1	6.37		6.37	0.00	
56	6.11	1	6.11	2.00	4.11			2.00		2.00	2.00								4.11	
57	13.79	1	13.79	13.79			13.79												0.00	
58	8.91	1	8.91	8.91				8.91		8.91	8.91								0.00	
59	6.57														1	6.57		6.57	0.00	
60	2.21														1	2.21		2.21	0.00	
61	3.90														1	3.90		3.90	0.00	

ลำดับที่	ปริมาณขยะที่เกิดขึ้น	พื้นที่ที่มีการให้บริการ													พื้นที่ที่ไม่มีการให้บริการ				ปริมาณขยะที่ถูกนำไปใช้ประโยชน์ (5)+(9)+(17)	ปริมาณขยะตกค้าง (เฉพาะที่มี site ขยะ)
		จำนวน อปท. ที่มีการให้บริการ (แห่ง)	ปริมาณขยะที่เกิดขึ้น (ตัน/วัน)	ปริมาณขยะที่เก็บขนไปกำจัด (ตัน/วัน)	ปริมาณขยะที่ถูกนำไปใช้ประโยชน์ (ตัน/วัน)	ปริมาณขยะที่ไม่มีการให้บริการ (ขยะตกค้างในชุมชน) (ตัน/วัน)	ปริมาณขยะที่กำจัดไม่ถูกต้อง (ตัน/วัน)	ปริมาณขยะที่กำจัดถูกต้อง (ตัน/วัน)	การนำไปใช้ประโยชน์ (ตัน/วัน)	การนำไปกำจัด (ตัน/วัน)	Landfill (ตัน/วัน)	Compost (ตัน/วัน)	Incinerator (ตัน/วัน)	อื่น ๆ (ตัน/วัน)	จำนวน อปท. ที่ไม่มีการให้บริการ (แห่ง)	ปริมาณขยะที่เกิดขึ้นใน อปท. พื้นที่ไม่ให้บริการ (ตัน/วัน)	ปริมาณขยะที่ถูกนำไปใช้ประโยชน์ (ตัน/วัน)	ปริมาณขยะที่กำจัดไม่ถูกต้อง (ตัน/วัน)		
62	4.02														1	4.02		4.02	0.00	
63	7.40	1	7.40	2.00	5.40			2.00		2.00	2.00								5.40	
64	6.03														1	6.03		6.03	0.00	
65	12.15														1	12.15		12.15	0.00	
66	3.19														1	3.19		3.19	0.00	
67	3.96	1	3.96	2.50	1.46			2.50		2.50	2.50								1.46	
68	6.54				0.00										1	6.54		6.54	0.00	
69	7.75	1	7.75	6.00	1.75		6.00												1.75	
70	4.76	1	4.76	4.76		0.00	4.76												0.00	
71	6.95	1	6.95	6.95			6.95												0.00	
72	7.00	1	7.00	2.50	4.50		2.50												4.50	
73	12.74	1	12.74	10.00	2.74		10.00												2.74	
74	9.74														1	9.74		9.74	0.00	
75	4.00	1	4.00	4.00	0.00		4.00												0.00	
76	2.74														1	2.74		2.74	0.00	
77	5.44														1	5.44		5.44	0.00	
78	2.08														1	2.08		2.08	0.00	
79	6.01	1	6.01	3.00	1.52	1.49	3.00												1.52	
80	5.00	1	5.00	5.00	0.00		5.00												0.00	
81	4.65	1	4.65	4.00	0.65		4.00												0.65	
82	10.61	1	10.61	10.61	0.00		10.61												0.00	5,000.00
83	9.14	1	9.14	5.00	2.43	1.71	5.00												2.43	80.00
84	4.85	1	4.85	4.00	0.85		4.00												0.85	4,800.00
85	6.90				0.00										1	6.90		6.90	0.00	
86	2.84				0.00										1	2.84		2.84	0.00	
87	4.77	1	4.77	4.77	0.00		4.77												0.00	-
88	4.70				0.00										1	4.70		4.70	0.00	
89	3.54	1	3.54	3.54	0.00		3.54												0.00	
90	12.00	1	12.00	12.00	0.00	0.00	12.00												0.00	
91	5.72	1	5.72	1.00	4.72		1.00												4.72	
92	4.50	1	4.50	1.00	3.50		1.00												3.50	
93	5.37														1	5.37		5.37	0.00	
94	8.69														1	8.69		8.69	0.00	

ลำดับที่	ปริมาณขยะที่เกิดขึ้น	พื้นที่ที่มีการให้บริการ													พื้นที่ที่ไม่มีการให้บริการ				ปริมาณขยะที่ถูกนำไปใช้ประโยชน์	ปริมาณขยะตกค้าง (เฉพาะที่มี site ขยะ)
		จำนวน อปท. ที่มีการให้บริการ	ปริมาณขยะที่เกิดขึ้น	ปริมาณขยะที่เก็บขนไปกำจัด	ปริมาณขยะที่ถูกนำไปใช้ประโยชน์	ปริมาณขยะที่ไม่มีการให้บริการ (ขยะตกค้างในชุมชน)	ปริมาณขยะที่กำจัดไม่ถูกต้อง	ปริมาณขยะที่กำจัดถูกต้อง	การนำไปใช้ประโยชน์	การนำไปกำจัด	Landfill	Compost	Incinerator	อื่น ๆ	จำนวน อปท. ที่ไม่มีการให้บริการ	ปริมาณขยะที่เกิดขึ้นใน อปท. พื้นที่ไม่ให้บริการ	ปริมาณขยะที่ถูกนำไปใช้ประโยชน์	ปริมาณขยะที่กำจัดไม่ถูกต้อง	(5)+(9)+(17)	
		(แห่ง)	(ตัน/วัน)	(ตัน/วัน)	(ตัน/วัน)	(ตัน/วัน)	(ตัน/วัน)	(ตัน/วัน)	(ตัน/วัน)	(ตัน/วัน)	(ตัน/วัน)	(ตัน/วัน)	(ตัน/วัน)	(ตัน/วัน)	(แห่ง)	(ตัน/วัน)	(ตัน/วัน)	(ตัน/วัน)	(ตัน/วัน)	(ตัน)
95	13.86	1	13.86	3.50	10.36		3.50												10.36	
96	5.84	1	5.84	2.00	3.84		2.00												3.84	
97	7.63	1	7.63	7.63			7.63												0.00	10.00
98	2.42			0.00			0.00								1	2.42		2.42	0.00	
99	7.63														1	7.63		7.63	0.00	
100	8.50														1	8.50		8.50	0.00	
101	4.66														1	4.66		4.66	0.00	
102	2.68	1	2.68	1.00	1.68		1.00												1.68	
103	4.89														1	4.89		4.89	0.00	
104	12.07	1	12.07	3.00	1.07	8.00	3.00											0.00	1.07	
105	8.36			0.00	0.00										1	8.36		8.36	0.00	
106	2.71				0.00										1	2.71		2.71	0.00	
107	9.70	1	9.70	9.70	0.00		9.70												0.00	
108	7.50	1	7.50	7.00	0.50		7.00												0.50	
109	8.59	1	8.59	3.00	0.00	5.59	3.00												0.00	
110	3.91				0.00										1	3.91		3.91	0.00	
111	5.25				0.00										1	5.25		5.25	0.00	
112	6.00	1	6.00	4.00	2.00		4.00												2.00	
113	10.67	1	10.67	6.00	0.07	4.60	6.00												0.07	
114	7.84				0.00										1	7.84		7.84	0.00	
115	5.74	1	5.74	0.03	5.71		0.03												5.71	
116	7.00	1	7.00	7.00			7.00												0.00	
117	14.27	1	14.27	1.40	12.87			1.40		1.40	1.40								12.87	
118	5.89				0.00										1	5.89		5.89	0.00	
119	11.90	1	11.90	11.90	0.00		11.90											0.00	0.00	20.00
120	6.94				0.00										1	6.94		6.94	0.00	
121	5.16														1	5.16		5.16	0.00	
122	4.90	1	4.90	4.90	0.00		4.90												0.00	
123	4.52				0.00										1	4.52		4.52	0.00	
124	20.00	1	20.00	20.00	0.00		20.00												0.00	
125	3.90	1	3.90	3.90	0.00		3.90												0.00	500.00
126	3.03														1	3.03		3.03	0.00	

ลำดับที่	ปริมาณขยะที่เกิดขึ้น	พื้นที่ที่มีการให้บริการ													พื้นที่ที่ไม่มีการให้บริการ				ปริมาณขยะที่ถูกนำไปใช้ประโยชน์	ปริมาณขยะตกค้าง (เฉพาะที่มี site ขยะ)
		จำนวน อปท. ที่มีการให้บริการ	ปริมาณขยะที่เกิดขึ้น	ปริมาณขยะที่เก็บขนไปกำจัด	ปริมาณขยะที่ถูกนำไปใช้ประโยชน์	ปริมาณขยะที่ไม่มีการให้บริการ (ขยะตกค้างในชุมชน)	ปริมาณขยะที่กำจัดไม่ถูกต้อง	ปริมาณขยะที่กำจัดถูกต้อง	การนำไปใช้ประโยชน์	การนำไปกำจัด	Landfill	Compost	Incinerator	อื่น ๆ	จำนวน อปท. ที่ไม่มีการให้บริการ	ปริมาณขยะที่เกิดขึ้นใน อปท. พื้นที่ไม่ให้บริการ	ปริมาณขยะที่ถูกนำไปใช้ประโยชน์	ปริมาณขยะที่กำจัดไม่ถูกต้อง	(5)+(9)+(17)	
		(แห่ง)	(ตัน/วัน)	(ตัน/วัน)	(ตัน/วัน)	(ตัน/วัน)	(ตัน/วัน)	(ตัน/วัน)	(ตัน/วัน)	(ตัน/วัน)	(ตัน/วัน)	(ตัน/วัน)	(ตัน/วัน)	(ตัน/วัน)	(แห่ง)	(ตัน/วัน)	(ตัน/วัน)	(ตัน/วัน)	(ตัน/วัน)	(ตัน)
127	6.93	1	6.93	5.00	1.93		5.00												1.93	5.00
รวม (ตัน/วัน)	949.97	83	705.16	475.62	208.15	21.39	359.09	116.53	-	116.53	116.53			-	44	244.81	1.50	243.31	209.65	134,693.00
รวม (ตัน/ปี)	346,739.05	83	257,383.40	173,601.30	75,974.75	7,807.35	131,067.85	42,533.45	-	42,533.45	42,533.45	-	-	-	44	89,355.65	547.50	88,808.15	76,522.25	134,693.00
	949.97		705.16	475.62				116.53								244.81				134,693.00

ลำดับที่	ปริมาณขยะที่เกิดขึ้น	พื้นที่ที่มีการให้บริการ													พื้นที่ที่ไม่มีการให้บริการ				ปริมาณขยะที่ถูกนำไปใช้ประโยชน์	ปริมาณขยะตกค้าง (เฉพาะที่มี site ขยะ)
		จำนวน อปท. ที่มีการให้บริการ	ปริมาณขยะที่เกิดขึ้น	ปริมาณขยะที่เก็บขนไปกำจัด	ปริมาณขยะที่ถูกนำไปใช้ประโยชน์	ปริมาณขยะที่ไม่มีการให้บริการ (ขยะตกค้างในชุมชน)	ปริมาณขยะที่กำจัดไม่ถูกต้อง	ปริมาณขยะที่กำจัดถูกต้อง	การนำไปใช้ประโยชน์	การนำไปกำจัด	Landfill	Compost	Incinerator	อื่น ๆ	จำนวน อปท. ที่ไม่มีการให้บริการ	ปริมาณขยะที่เกิดขึ้นใน อปท. พื้นที่ไม่ให้บริการ	ปริมาณขยะที่ถูกนำไปใช้ประโยชน์	ปริมาณขยะที่กำจัดไม่ถูกต้อง	(5)+(9)+(17)	
		(แห่ง)	(ตัน/วัน)	(ตัน/วัน)	(ตัน/วัน)	(ตัน/วัน)	(ตัน/วัน)	(ตัน/วัน)	(ตัน/วัน)	(ตัน/วัน)	(ตัน/วัน)	(ตัน/วัน)	(ตัน/วัน)	(ตัน/วัน)	(แห่ง)	(ตัน/วัน)	(ตัน/วัน)	(ตัน/วัน)	(ตัน/วัน)	(ตัน)

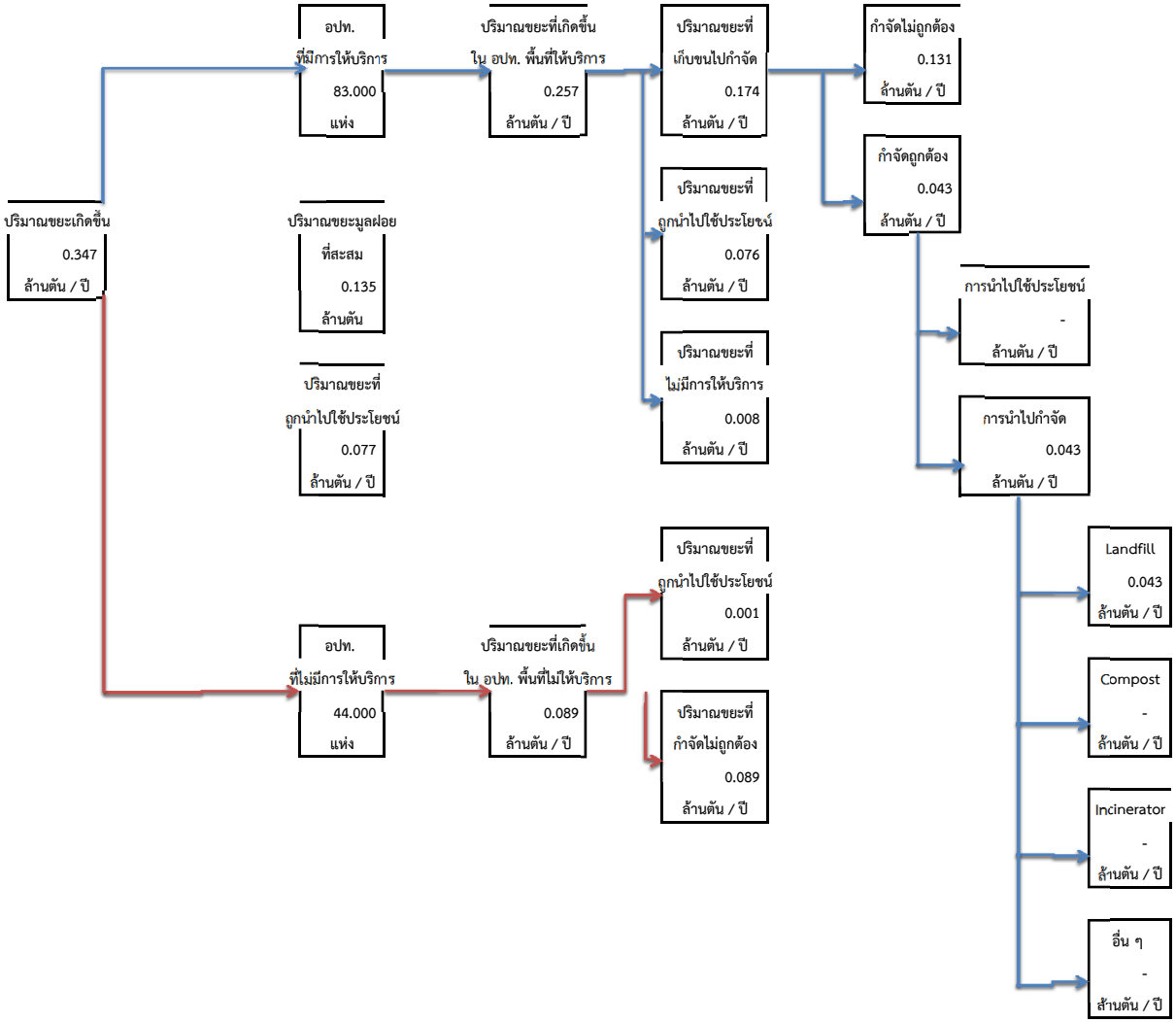

ตารางข้อมูลการสำรวจขยะมูลฝอย จ.ลพบุรี

		1	2	3	4	5	6	7	8	9	10	11	12	13	14	15	16	17	18	19	20.00
ลำดับที่	จังหวัด		พื้นที่ที่มีการให้บริการ													พื้นที่ที่ไม่มีการให้บริการ					
		ปริมาณขยะที่เกิดขึ้น	จำนวน อปท. ที่มีการให้บริการ	ปริมาณขยะที่เกิดขึ้น	ปริมาณขยะที่เก็บขนไปกำจัด	ปริมาณขยะที่ถูกนำไปใช้ประโยชน์	ปริมาณขยะที่ไม่มีการให้บริการ (ขยะตกค้างในชุมชน)	ปริมาณขยะที่กำจัดไม่ถูกต้อง	ปริมาณขยะที่กำจัดถูกต้อง	การนำไปใช้ประโยชน์	การนำไปกำจัด	Landfill	Compost	Incinerator	อื่น ๆ	จำนวน อปท. ที่ไม่มีการให้บริการ	ปริมาณขยะที่เกิดขึ้น ใน อปท. พื้นที่ไม่ให้บริการ	ปริมาณขยะที่ถูกนำไปใช้ประโยชน์	ปริมาณขยะที่กำจัดไม่ถูกต้อง	ปริมาณขยะที่ถูกนำไปใช้ประโยชน์ (5)+(9)+(17)	ปริมาณขยะตกค้าง (เฉพาะที่มี site ขยะ)
	จ.ลพบุรี	(ตัน/วัน)	(แห่ง)	(ตัน/วัน)	(ตัน/วัน)	(ตัน/วัน)	(ตัน/วัน)	(ตัน/วัน)	(ตัน/วัน)	(ตัน/วัน)	(ตัน/วัน)	(ตัน/วัน)	(ตัน/วัน)	(ตัน/วัน)	(ตัน/วัน)	(แห่ง)	(ตัน/วัน)	(ตัน/วัน)	(ตัน/วัน)	(ตัน/วัน)	(ตัน)
1	ทม.ลพบุรี	170.00	1	170.00	170.00	0.00		170.00											0.00	0.00	
2	ทม.เขาสามยอด	34.42	1	34.42	30.00	4.42		30.00											0.00	4.42	-
3	ทม.บ้านหมี่	5.00	1	5.00	5.00	0.00			5.00		5.00	5.00							0.00	0.00	-
4	ทต.ถนนใหญ่*	12.00	1	12.00	12.00	0.00		12.00								0	0.00		0.00	0.00	
5	ทต.ท่าศาลา*	14.94	1	14.94	14.94	0.00		14.94											0.00	0.00	
6	ทต.เขาพระงาม	28.58	1	28.58	10.00	18.58		10.00											0.00	18.58	30,000.00
7	ทต.โคกตูม*	28.77	1	28.77	20.00	8.77		20.00											0.00	8.77	
8	ทต.กกโก*	6.77	1	6.77	6.00	0.77		6.00											0.00	0.77	
9	ทต.ป่าตาล*	13.04	1	13.04	13.00	0.04		13.00											0.00	0.04	
10	ทต.โคกสำโรง	7.00	1	7.00	7.00	0.00			7.00		7.00	7.00							0.00	0.00	
11	ทต.ลำนารายณ์	16.78	1	16.78	16.00	0.78		16.00											0.00	0.78	-
12	ทต.ท่าโขลง*	2.76	1	2.76	1.00	1.76		1.00											0.00	1.76	
13	ทต.ท่ารุ้ง*	2.75	1	2.75	2.75	0.00		2.75											0.00	0.00	-
14	ทต.โคกสลุด	2.17		0.00	0.00	0.00										1	2.17		2.17	0.00	
15	ทต.โพตลาดแก้	5.15		0.00	0.00	0.00										1	5.15	5.15	0.00	5.15	
16	ทต.บางงา	4.74		0.00	0.00											1	4.74		4.74	0.00	
17	ทต.บ้านท่าหล	5.00	1	5.00	5.00	0.00		5.00											0.00	0.00	-
18	ทต.แก่งเสือเต้	6.00	1	6.00	6.00	0.00		6.00											0.00	0.00	-
19	ทต.พัฒนานิคม	3.51	1	3.51	3.00	0.51		3.00											0.00	0.51	-
20	ทต.ดีลัง*	18.00	1	18.00	18.00	0.00		18.00											0.00	0.00	-
21	ทต.เขาพระยา	10.79	1	10.79	7.00	3.79		7.00											0.00	3.79	7,000.00
22	ทต.สระโบสถ์*	10.00	1	10.00	10.00	0.00		10.00											0.00	0.00	-
23	ทต.หนองม่วง*	7.00	1	7.00	4.90	2.10			4.90		4.90				4.90				0.00	2.10	500.00
24	โก่งธนู*	4.62	1	4.62	4.00	0.62		4.00											0.00	0.62	
25	โคกกระเทียม*	10.00	1	10.00	4.20	5.80		4.20											0.00	5.80	
26	โคกลำพาน*	3.17	1	3.17	3.00	0.17		3.00											0.00	0.17	
27	จิ้วราย	5.30														1	5.30		5.30	0.00	
28	ดอนโพธิ์	3.15														1	3.15		3.15	0.00	
29	ตะลุง	4.88														1	4.88		4.88	0.00	
30	ทะเลชุบศร*	15.47	1	15.47	10.00	5.47		10.00											0.00	5.47	
31	ท่าแค*	18.00	1	18.00	18.00	0.00		18.00											0.00	0.00	-
32	ท้ายตลาด	2.75	1	2.75	2.75	0.00		2.75											0.00	0.00	
33	บางขันหมาก*	8.49	1	8.49	7.00	1.49		7.00											0.00	1.49	
34	บ้านข่อย	2.91														1	2.91		2.91	0.00	
35	พรหมมาสตร์*	6.29	1	6.29	5.00	1.29		5.00											0.00	1.29	
36	โพธิ์เก้าต้น*	9.36	1	9.36	8.00	1.36		8.00											0.00	1.36	
37	โพธิ์ตรุ	2.00														1	2.00		2.00	0.00	
38	เกาะแก้ว	3.33														1	3.33		3.33	0.00	
39	คลองเกตุ	4.71														1	4.71		4.71	0.00	

ลำดับที่	จังหวัด	ปริมาณขยะที่เกิดขึ้น	พื้นที่ที่มีการให้บริการ													พื้นที่ที่ไม่มีการให้บริการ				ปริมาณขยะที่ถูกนำไปใช้ประโยชน์ (5)+(9)+(17)	ปริมาณขยะตกค้าง (เฉพาะที่มี site ขยะ)
			จำนวน อปท. ที่มีการให้บริการ	ปริมาณขยะที่เกิดขึ้น	ปริมาณขยะที่เก็บขนไปกำจัด	ปริมาณขยะที่ถูกนำไปใช้ประโยชน์	ปริมาณขยะที่ไม่มีการให้บริการ (ขยะตกค้างในชุมชน)	ปริมาณขยะที่กำจัดไม่ถูกต้อง	ปริมาณขยะที่กำจัดถูกต้อง	การนำไปใช้ประโยชน์	การนำไปกำจัด	Landfill	Compost	Incinerator	อื่น ๆ	จำนวน อปท. ที่ไม่มีการให้บริการ	ปริมาณขยะที่เกิดขึ้นใน อปท. พื้นที่ไม่ให้บริการ	ปริมาณขยะที่ถูกนำไปใช้ประโยชน์	ปริมาณขยะที่กำจัดไม่ถูกต้อง		
	จ.ลพบุรี	(ตัน/วัน)	(แห่ง)	(ตัน/วัน)	(ตัน/วัน)	(ตัน/วัน)	(ตัน/วัน)	(ตัน/วัน)	(ตัน/วัน)	(ตัน/วัน)	(ตัน/วัน)	(ตัน/วัน)	(ตัน/วัน)	(ตัน/วัน)	(ตัน/วัน)	(แห่ง)	(ตัน/วัน)	(ตัน/วัน)	(ตัน/วัน)	(ตัน/วัน)	(ตัน)
40	หลุมข้าว	3.34	1	3.34	3.00	0.34		3.00											0.00	0.34	
41	โคกสำโรง*	10.97	1	10.97	1.50	9.47		1.50											0.00	9.47	-
42	หนองแขม	3.68														1	3.68		3.68	0.00	
43	วังจั่น	2.71	1	2.71	2.71	0.00		2.71											0.00	0.00	
44	ดงมะรุม	5.30														1	5.30		5.30	0.00	
45	สะแกราบ*	5.50	1	5.50	1.00	4.50		1.00											0.00	4.50	
46	ถลุงเหล็ก*	3.28	1	3.28	3.28	0.00			3.28		3.28	3.28							0.00	0.00	
47	วังเพลิง*	7.00	1	7.00	6.00	1.00		6.00											0.00	1.00	-
48	ห้วยโป่ง*	7.84	1	7.84	7.00	0.84		7.00											0.00	0.84	850.00
49	เพนียด*	6.49	1	6.49	6.00	0.49		6.00											0.00	0.49	5,724.00
50	วังขอนขว้าง	3.13														1	3.13		3.13	0.00	
51	ช่องสาริกา*	16.00	1	16.00	16.00	0.00		16.00											0.00	0.00	-
52	มะนาวหวาน	3.68														1	3.68		3.68	0.00	
53	หนองบัว	3.12														1	3.12		3.12	0.00	
54	น้ำสุด	3.97														1	3.97		3.97	0.00	
55	ห้วยขุนราม*	6.17	1	6.17	6.00	0.17		6.00											0.00	0.17	3,650.00
56	ชอนน้อย	1.78														1	1.78		1.78	0.00	
57	โคกสลุง*	10.56	1	10.56	7.00	3.56		7.00											0.00	3.56	23,725.00
58	ชอนสมบูรณ์	4.15														1	4.15		4.15	0.00	
59	ชอนสารเดช*	5.00	1	5.00	5.00	0.00		5.00											0.00	0.00	-
60	ดงดินแดง	4.28														1	4.28		4.28	0.00	
61	บ่อทอง	5.98														1	5.98		5.98	0.00	
62	ยางโทน*	4.13	1	4.13	4.00	0.13		4.00											0.00	0.13	10,950.00
63	หนองม่วง*	5.00	1	5.00	3.38	1.62		3.38											0.00	1.62	1,920.00
64	นิยมชัย*	5.25	1	5.25	5.25	0.00		5.25											0.00	0.00	
65	มหาโพธิ์*	4.40	1	4.40	3.00	1.40		3.00											0.00	1.40	-
66	ทุ่งท่าช้าง*	3.28	1	3.28	1.00	2.28		1.00											0.00	2.28	913.00
67	โคกเจริญ*	14.00	1	14.00	8.40	5.60		8.40												5.60	
68	โคกแสมสาร	3.08														1	3.08		3.08	0.00	
69	ยางราก	6.91														1	6.91		6.91	0.00	
70	วังทอง	2.31														1	2.31		2.31	0.00	
71	หนองมะค่า*	3.00	1	3.00	2.99	0.01		2.99											0.00	0.01	3,840.00
72	เกาะรัง	5.96														1	5.96		5.96	0.00	
73	เขาแหลม	3.16														1	3.16		3.16	0.00	
74	ชัยนารายณ์	3.06														1	3.06		3.06	0.00	
75	ชัยบาดาล*	15.00	1	15.00	12.00	3.00		12.00											0.00	3.00	21,600.00
76	ซับตะเคียน	4.33														1	4.33		4.33	0.00	
77	ท่าดินดำ	4.11														1	4.11		4.11	0.00	
78	ท่ามะนาว	3.00														1	3.00		3.00	0.00	
79	นาโสม	2.45	1	2.45	1.00	1.45		1.00											0.00	1.45	
80	นิคมลำนารายณ	5.00														1	5.00		5.00	0.00	

ลำดับที่	จังหวัด	ปริมาณขยะที่เกิดขึ้น	พื้นที่ที่มีการให้บริการ													พื้นที่ที่ไม่มีการให้บริการ				ปริมาณขยะที่ถูกนำไปใช้ประโยชน์ (5)+(9)+(17)	ปริมาณขยะตกค้าง (เฉพาะที่มี site ขยะ)
			จำนวน อปท. ที่มีการให้บริการ	ปริมาณขยะที่เกิดขึ้น	ปริมาณขยะที่เก็บขนไปกำจัด	ปริมาณขยะที่ถูกนำไปใช้ประโยชน์	ปริมาณขยะที่ไม่มีการให้บริการ (ขยะตกค้างในชุมชน)	ปริมาณขยะที่กำจัดไม่ถูกต้อง	ปริมาณขยะที่กำจัดถูกต้อง	การนำไปใช้ประโยชน์	การนำไปกำจัด	Landfill	Compost	Incinerator	อื่น ๆ	จำนวน อปท. ที่ไม่มีการให้บริการ	ปริมาณขยะที่เกิดขึ้น ใน อปท. พื้นที่ไม่ให้บริการ	ปริมาณขยะที่ถูกนำไปใช้ประโยชน์	ปริมาณขยะที่กำจัดไม่ถูกต้อง		
	จ.ลพบุรี	(ตัน/วัน)	(แห่ง)	(ตัน/วัน)	(ตัน/วัน)	(ตัน/วัน)	(ตัน/วัน)	(ตัน/วัน)	(ตัน/วัน)	(ตัน/วัน)	(ตัน/วัน)	(ตัน/วัน)	(ตัน/วัน)	(ตัน/วัน)	(ตัน/วัน)	(แห่ง)	(ตัน/วัน)	(ตัน/วัน)	(ตัน/วัน)	(ตัน/วัน)	(ตัน)
81	บัวชุม	7.27														1	7.27		7.27	0.00	
82	บ้านใหม่สามัคคี	2.75	1	2.75	2.75	0.00		2.75											0.00	0.00	
83	ม่วงค่อม*	5.47	1	5.47	2.00	3.47		2.00											0.00	3.47	-
84	ลำนารายณ์	1.50														1	1.50		1.50	0.00	
85	ศิลาทิพย์	5.18														1	5.18		5.18	0.00	
86	หนองยายโต๊ะ	3.51														1	3.51		3.51	0.00	
87	ห้วยหิน	2.48														1	2.48		2.48	0.00	
88	กุดตาเพชร	5.41														1	5.41		5.41	0.00	
89	เขาน้อย*	3.08	1	3.08	2.72	0.36		2.72											0.00	0.36	1,825.00
90	เขารวก*	2.33	1	2.33	1.95	0.38		1.95											0.00	0.38	3,000.00
91	ซับสมบูรณ์	3.26														1	3.26		3.26	0.00	
92	ลำสนธิ*	3.00	1	3.00	2.62	0.38		2.62											0.00	0.38	1,000.00
93	หนองรี*	7.01	1	7.01	5.00	2.01	0.00	5.00											0.00	2.01	1,825.00
94	แก่งผักกูด*	5.13	1	5.13	2.00	3.13	0.00	2.00											0.00	3.13	7,300.00
95	ซับจำปา	3.74														1	3.74		3.74	0.00	
96	ท่าหลวง	8.47														1	8.47		8.47	0.00	
97	หนองผักแว่น	4.27	1	4.27	4.27	0.00		4.27											0.00	0.00	
98	หัวลำ	4.58														1	4.58		4.58	0.00	
99	เขาสมอคอน	4.18	1	4.18	4.18	0.00		4.18											0.00	0.00	
100	ท่ารุ้ง	2.65														1	2.65		2.65	0.00	
101	บางคู้*	6.57	1	6.57	1.00	5.57		1.00											0.00	5.57	
102	บางลี่	4.83														1	4.83		4.83	0.00	
103	บ้านเบิก	4.18														1	4.18		4.18	0.00	
104	มุจลินท์	2.21														1	2.21		2.21	0.00	
105	หัวสำโรง*	6.09	1	6.09	1.00	5.09		1.00											0.00	5.09	
106	ชอนม่วง	2.80	1	2.80	2.50	0.30		2.50											0.00	0.30	
107	เชียงงา*	2.85	1	2.85	2.00	0.85			2.00		2.00	2.00							0.00	0.85	
108	ดอนดึง	3.93														1	3.93		3.93	0.00	
109	บางกะพี้*	2.00	1	2.00	2.00	0.00			2.00		2.00	2.00							0.00	0.00	
110	บางขาม	2.75														1	2.75		2.75	0.00	
111	บางพึ่ง*	4.61	1	4.61	1.00	3.61			1.00		1.00	1.00							0.00	3.61	
112	บ้านกล้วย*	2.61	1	2.61	2.00	0.61			2.00		2.00	2.00							0.00	0.61	
113	บ้านชี*	10.00	1	10.00	2.00	8.00			2.00		2.00	2.00							0.00	8.00	
114	บ้านทราย*	3.35	1	3.35	2.00	1.35			2.00		2.00	2.00							0.00	1.35	
115	ไผ่ใหญ่	2.21														1	2.21		2.21	0.00	
116	พุคา	2.14														1	2.14		2.14	0.00	
117	โพนทอง*	3.21	1	3.21	2.00	1.21			2.00		2.00	2.00							0.00	1.21	
118	มหาสอน	3.13														1	3.13		3.13	0.00	
119	สนามแจง*	5.73	1	5.73	2.00	3.73			2.00		2.00	2.00							0.00	3.73	
120	สายห้วยแก้ว	2.91														1	2.91		2.91	0.00	
121	หนองกระเบียน	2.98														1	2.98		2.98	0.00	

ลำดับที่	จังหวัด	ปริมาณขยะที่เกิดขึ้น	พื้นที่ที่มีการให้บริการ													พื้นที่ที่ไม่มีการให้บริการ				ปริมาณขยะที่ถูกนำไปใช้ประโยชน์ (5)+(9)+(17)	ปริมาณขยะตกค้าง (เฉพาะที่มี site ขยะ)
			จำนวน อปท. ที่มีการให้บริการ	ปริมาณขยะที่เกิดขึ้น	ปริมาณขยะที่เก็บขนไปกำจัด	ปริมาณขยะที่ถูกนำไปใช้ประโยชน์	ปริมาณขยะที่ไม่มีการให้บริการ (ขยะตกค้างในชุมชน)	ปริมาณขยะที่กำจัดไม่ถูกต้อง	ปริมาณขยะที่กำจัดถูกต้อง	การนำไปใช้ประโยชน์	การนำไปกำจัด	Landfill	Compost	Incinerator	อื่น ๆ	จำนวน อปท. ที่ไม่มีการให้บริการ	ปริมาณขยะที่เกิดขึ้นใน อปท. พื้นที่ไม่ให้บริการ	ปริมาณขยะที่ถูกนำไปใช้ประโยชน์	ปริมาณขยะที่กำจัดไม่ถูกต้อง		
	จ.ลพบุรี	(ตัน/วัน)	(แห่ง)	(ตัน/วัน)	(ตัน/วัน)	(ตัน/วัน)	(ตัน/วัน)	(ตัน/วัน)	(ตัน/วัน)	(ตัน/วัน)	(ตัน/วัน)	(ตัน/วัน)	(ตัน/วัน)	(ตัน/วัน)	(ตัน/วัน)	(แห่ง)	(ตัน/วัน)	(ตัน/วัน)	(ตัน/วัน)	(ตัน/วัน)	(ตัน)
122	หนองเต่า	3.76														1	3.76		3.76	0.00	
123	หนองทรายขาว	2.66														1	2.66		2.66	0.00	
124	หนองเมือง*	3.79	1	3.79	2.00	1.79			2.00		2.00	2.00								1.79	
125	หินปัก*	3.11	1	3.11	2.00	1.11			2.00		2.00	2.00								1.11	
รวม (ตัน/วัน)		920.64	72	716.57	580.04	136.53	-	540.86	39.18	-	39.18	34.28	-	-	4.90	53.00	204.07	5.15	198.92	141.68	125,622.00
รวม (ตัน/ปี)		336,033.60	72	261,548.05	211,714.60	49,833.45	-	197,413.90	14,300.70	-	14,300.70	12,512.20	-	-	1,788.50	53.00	74,485.55	1,879.75	72,605.80	51,713.20	125,622.00

อปท. รวม 505.47

เทศบาล

อบต.

จ.ลพบุรี

ลำดับที่	จังหวัด	ปริมาณขยะที่เกิดขึ้น	พื้นที่ที่มีการให้บริการ													พื้นที่ที่ไม่มีการให้บริการ				ปริมาณขยะที่ถูกนำไปใช้ประโยชน์ (5)+(9)+(17)	ปริมาณขยะตกค้าง (เฉพาะที่มี site ขยะ)
			จำนวน อปท. ที่มีการให้บริการ	ปริมาณขยะที่เกิดขึ้น	ปริมาณขยะที่เก็บขนไปกำจัด	ปริมาณขยะที่ถูกนำไปใช้ประโยชน์	ปริมาณขยะที่ไม่มีการให้บริการ (ขยะตกค้างในชุมชน)	ปริมาณขยะที่กำจัดไม่ถูกต้อง	ปริมาณขยะที่กำจัดถูกต้อง	การนำไปใช้ประโยชน์	การนำไปกำจัด	Landfill	Compost	Incinerator	อื่น ๆ	จำนวน อปท. ที่ไม่มีการให้บริการ	ปริมาณขยะที่เกิดขึ้น ใน อปท. พื้นที่ไม่ให้บริการ	ปริมาณขยะที่ถูกนำไปใช้ประโยชน์	ปริมาณขยะที่กำจัดไม่ถูกต้อง		
	จ.ลพบุรี	(ตัน/วัน)	(แห่ง)	(ตัน/วัน)	(ตัน/วัน)	(ตัน/วัน)	(ตัน/วัน)	(ตัน/วัน)	(ตัน/วัน)	(ตัน/วัน)	(ตัน/วัน)	(ตัน/วัน)	(ตัน/วัน)	(ตัน/วัน)	(ตัน/วัน)	(แห่ง)	(ตัน/วัน)	(ตัน/วัน)	(ตัน/วัน)	(ตัน/วัน)	(ตัน)

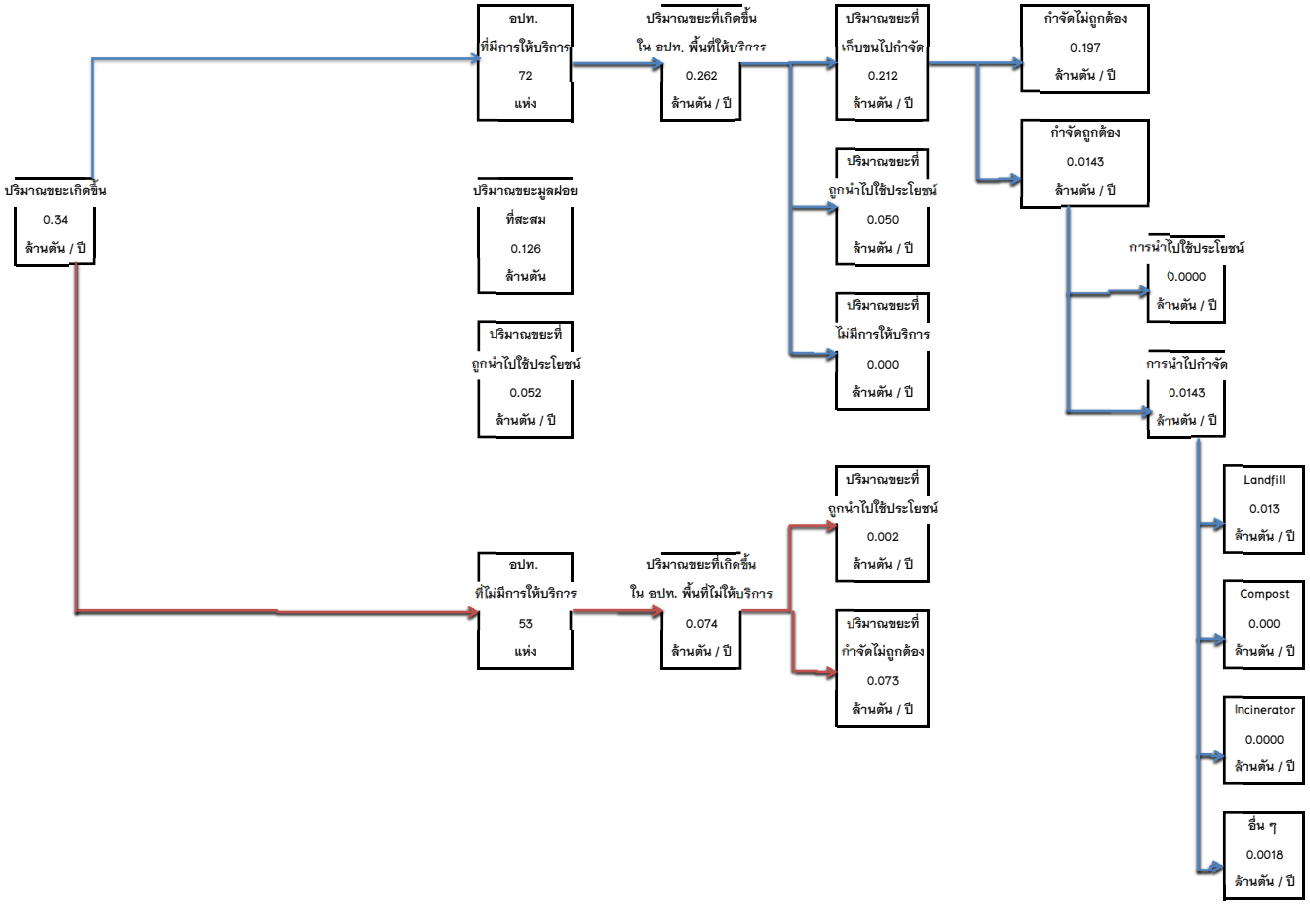

ตารางที่ 5 ขอมูลการสารุขยะมูลฝอย จ.นครนายก

ลำดับที่	จังหวัด	ปริมาณขยะ	พื้นที่ที่มีการให้บริการ													พื้นที่ที่ไม่มีการให้บริการ				ปริมาณขยะที่ถูกนำไปใช้ประโยชน์ (5)+(9)+(17)	ปริมาณขยะตกค้าง (เฉพาะที่มี site ขยะ)
		ที่เกิดขึ้น	จำนวน อปท. ที่มีการให้บริการ	ปริมาณขยะที่เกิดขึ้นใน อปท. พื้นที่ให้บริการ	ปริมาณขยะที่เก็บขนไปกำจัด	ปริมาณขยะที่ถูกนำไปใช้ประโยชน์	ปริมาณขยะที่ไม่มีการให้บริการ	ปริมาณขยะที่กำจัดไม่ถูกต้อง	ปริมาณขยะที่กำจัดถูกต้อง	การนำไปใช้ประโยชน์	การนำไปกำจัด	Landfill	Compost	Incinerator	อื่น ๆ	จำนวน อปท. ที่ไม่มีการให้บริการ	ปริมาณขยะที่เกิดขึ้นใน อปท. พื้นที่ไม่ให้บริการ	ปริมาณขยะที่ถูกนำไปใช้ประโยชน์	ปริมาณขยะที่กำจัดไม่ถูกต้อง		
	จ.นครนายก	(ตันต่อวัน)	(แห่ง)	(ตัน/วัน)	(ตัน/วัน)	(ตัน/วัน)	(ตัน/วัน)	(ตัน/วัน)	(ตัน/วัน)	(ตัน/วัน)	(ตัน/วัน)	(ตัน/วัน)	(ตัน/วัน)	(ตัน/วัน)	(ตัน/วัน)	(แห่ง)	(ตัน/วัน)	(ตัน/วัน)	(ตัน/วัน)	(ตัน/วัน)	(ตัน)
1	ทม.นครนายก	30.00	1	30.00	30.00	0.00			30.00		30.00				30.00					-	-
2	ทต.ท่าช้าง	1.50	1	1.50	0.80	0.70			0.80		0.80				0.80					0.70	
3	ทต.เกาะหวาย	3.00	1	3.00	3.00	0.00			3.00		3.00				3.00					-	-
4	ทต.บ้านนา	8.00	1	8.00	8.00	0.00			8.00		8.00				8.00					-	-
5	ทต.องครักษ์	4.00	1	4.00	4.00	0.00		4.00												-	45,000
6	อบต.วังกระโจม	2.49	1	2.49	0.57	1.92			0.57		0.57				0.57					1.92	
7	อบต.บ้านใหญ่	6.00	1	6.00	6.00	0.00			6.00		6.00				6.00					-	
8	อบต.ศรีนาวา	4.76	1	4.76	2.70	2.06			2.70		2.70				2.70					2.06	
9	อบต.หินตั้ง	5.17	1	5.17	5.00	0.17			5.00		5.00				5.00					0.17	
10	อบต.สาริกา	11.00	1	11.00	11.00	0.00		11.00												-	
11	อบต.เขาพระ	2.00	1	2.00	2.00	0.00			2.00		2.00				2.00					-	
12	อบต.พรหมณี	17.07	1	17.07	15.00	2.07		15.00												2.07	20,000
13	อบต.ท่าช้าง	1.00														1	1.00		1.00	-	
14	อบต.ท่าทราย	3.00	0													1	3.00		3.00	-	
15	อบต.ดอนยอ	4.00	1	4.00	2.70	1.30			2.70		2.70				2.7					1.30	
16	อบต.ศรีจุฬา	4.00														1	4.00		4.00		
17	ดงละคร	7.47														1	7.47		7.47		
18	อบต.เกาะหวาย	0.93	1	0.93	0.93	0.00			0.93		0.93				0.93					-	
19	อบต.ดงละคร								0.00		0.00									-	
20	อบต.ดอนยอ								0.00		0.00									-	
21	อบต.ท่าช้าง								0.00		0.00									-	
19	อบต.เกาะโพธิ์	3.00	1	3.00	0.57	2.43			0.57		0.57	0.57								2.43	
20	อบต.ปากพลี	3.34	1	3.34	0.76	2.58			0.76		0.76	0.76								2.58	
21	อบต.โคกกรวด	4.00	1	4.00	4.00	0.00		4.00												-	
22	อบต.หนองแสง	2.19	1	2.19	1.50	0.69		1.50												0.69	
23	อบต.ท่าเรือ	3.79														1	3.79		3.79		
24	อบต.นาหินลาด	2.67	1	2.67	1.00	1.67		1.00												1.67	10,000
25	อบต.บ้านนา	1.00														1	1.00		1.00	-	
26	อบต.พิกุลออก	5.40														1	5.40		5.40		
27	อบต.ทองหลาง	4.71														1	4.71		4.71	-	
28	อบต.อาษา	2.28														1	2.28		2.28	-	
29	อบต.บางอ้อ	4.05														1	4.05		4.05		
30	อบต.ป่าขะ	7.90														1	7.90		7.90	-	
31	อบต.บ้านพริก	3.00	1	3.00	3.00	0.00			3.00		3.00				3.00					-	
32	อบต.บ้านพร้าว	5.00	1	5.00	4.80	0.20			4.80		4.80				4.80					0.20	
33	อบต.เขาเพิ่ม	6.40														1	6.40		6.40		
34	อบต.ศรีกะอาง	9.50	1	9.50	0.04	9.46			0.04		0.04				0.04					9.46	

ลำดับที่	จังหวัด	ปริมาณขยะ	พื้นที่ที่มีการให้บริการ													พื้นที่ที่ไม่มีการให้บริการ				ปริมาณขยะที่ถูกนำไปใช้ประโยชน์	ปริมาณขยะตกค้าง (เฉพาะที่มี site ขยะ)
		ที่เกิดขึ้น	จำนวน อปท. ที่มีการให้บริการ	ปริมาณขยะที่เกิดขึ้นใน อปท. พื้นที่ให้บริการ	ปริมาณขยะที่เก็บขนไปกำจัด	ปริมาณขยะที่ถูกนำไปใช้ประโยชน์	ปริมาณขยะที่ไม่มีการให้บริการ	ปริมาณขยะที่กำจัดไม่ถูกต้อง	ปริมาณขยะที่กำจัดถูกต้อง	การนำไปใช้ประโยชน์	การนำไปกำจัด	Landfill	Compost	Incinerator	อื่น ๆ	จำนวน อปท. ที่ไม่มีการให้บริการ	ปริมาณขยะที่เกิดขึ้นใน อปท. พื้นที่ไม่ให้บริการ	ปริมาณขยะที่ถูกนำไปใช้ประโยชน์	ปริมาณขยะที่กำจัดไม่ถูกต้อง	(5)+(9)+(17)	
	จ.นครนายก	(ตันต่อวัน)	(แห่ง)	(ตัน/วัน)	(ตัน/วัน)	(ตัน/วัน)	(ตัน/วัน)	(ตัน/วัน)	(ตัน/วัน)	(ตัน/วัน)	(ตัน/วัน)	(ตัน/วัน)	(ตัน/วัน)	(ตัน/วัน)	(ตัน/วัน)	(แห่ง)	(ตัน/วัน)	(ตัน/วัน)	(ตัน/วัน)	(ตัน/วัน)	(ตัน)
35	อบต.องครักษ์	10.00	1	10.00	10.00	0.00		10.00												-	
36	อบต.บางปลากด	7.00	1	7.00	2.50	4.50		2.50												4.50	
37	อบต.ทรายมูล	4.51	1	4.51	3.00	1.51		3.00												1.51	-
38	อบต.บึงศาล	4.32														1	4.32		4.32		
39	อบต.พระอาจารย์	5.84														1	5.84		5.84	-	-
40	อบต.ศรีษะกระบือ	6.16	1	6.16	5.00	1.16		5.00												1.16	-
41	อบต.บางลูกเสือ	3.31														1	3.31		3.31	-	-
42	อบต.บางสมบูรณ์	3.58														1	3.58		3.58		
43	อบต.โพธิ์แทน	3.68														1	3.68		3.68		
44	อบต.ชุมพล	1.00														1	1.00		1.00	-	
45	อบต.คลองใหญ่	6.20	1	6.20	2.00	4.20		2.00												4.20	
		239.22	27	166.49	129.87	36.62	-	59.00	70.87	-	70.87	1.33	-	-	69.54	18	72.73		72.73	36.62	75,000.00
		87,315.30	27	60,768.85	47,402.55	13,366.30	-	21,535.00	25,867.55	-	25,867.55	485.45	-	-	25,382.10	18	26,546.45	-	26,546.45	13,366.30	75,000.00

อปท. รวม

เทศบาล

อบต.

ลำดับที่	จังหวัด	ปริมาณขยะที่เกิดขึ้น	พื้นที่ที่มีการให้บริการ													พื้นที่ที่ไม่มีการให้บริการ				ปริมาณขยะที่ถูกนำไปใช้ประโยชน์	ปริมาณขยะตกค้าง (เฉพาะที่มี site ขยะ)
			จำนวน อปท. ที่มีการให้บริการ	ปริมาณขยะที่เกิดขึ้นใน อปท. พื้นที่ให้บริการ	ปริมาณขยะที่เก็บขนไปกำจัด	ปริมาณขยะที่ถูกนำไปใช้ประโยชน์	ปริมาณขยะที่ไม่มีการให้บริการ	ปริมาณขยะที่กำจัดไม่ถูกต้อง	ปริมาณขยะที่กำจัดถูกต้อง	การนำไปใช้ประโยชน์	การนำไปกำจัด	Landfill	Compost	Incinerator	อื่น ๆ	จำนวน อปท. ที่ไม่มีการให้บริการ	ปริมาณขยะที่เกิดขึ้นใน อปท. พื้นที่ไม่ให้บริการ	ปริมาณขยะที่ถูกนำไปใช้ประโยชน์	ปริมาณขยะที่กำจัดไม่	(5)+(9)+(17)	
	จ.นครนายก	(ตันต่อวัน)	(แห่ง)	(ตัน/วัน)	(ตัน/วัน)	(ตัน/วัน)	(ตัน/วัน)	(ตัน/วัน)	(ตัน/วัน)	(ตัน/วัน)	(ตัน/วัน)	(ตัน/วัน)	(ตัน/วัน)	(ตัน/วัน)	(ตัน/วัน)	(แห่ง)	(ตัน/วัน)	(ตัน/วัน)	(ตัน/วัน)	(ตัน/วัน)	(ตัน)

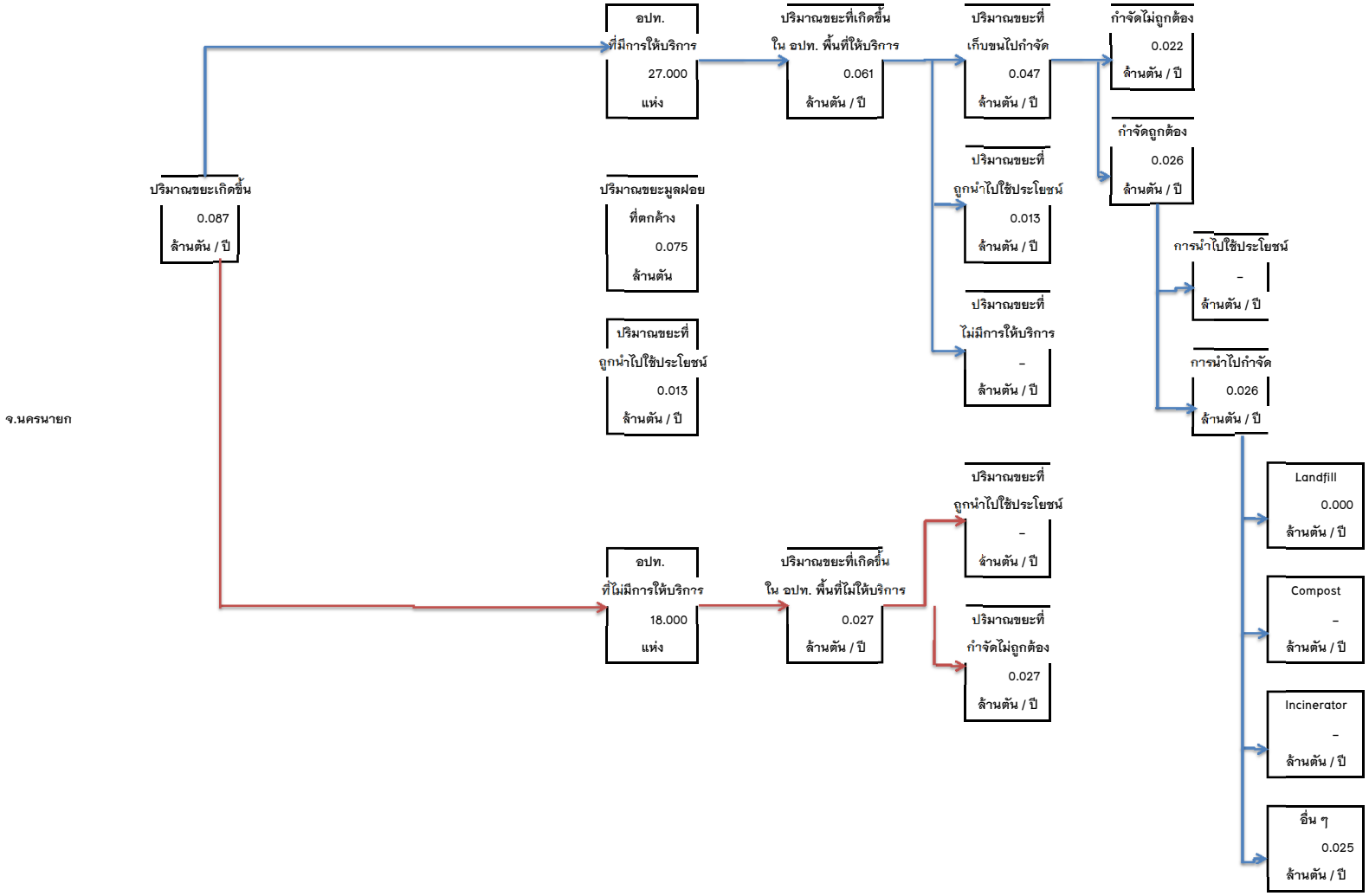

ตารางข้อมูลการสำรวจขยะมูลฝอย จ.ปราจีนบุรี

		1	2	3	4	5	6	7	8	9	10	11	12	13	14	15	16	17	18	19	20
ลำดับที่	จังหวัด	ปริมาณขยะที่เกิดขึ้น	พื้นที่ที่มีการให้บริการ													พื้นที่ที่ไม่มีการให้บริการ				ปริมาณขยะที่ถูกนำไปใช้ประโยชน์ (5)+(9)+(17)	ปริมาณขยะตกค้าง (เฉพาะที่มี site ขยะ)
			จำนวน อปท. ที่มีการให้บริการ	ปริมาณขยะที่เกิดขึ้นใน อปท. พื้นที่ให้บริการ	ปริมาณขยะที่เก็บขนไปกำจัด	ปริมาณขยะที่ถูกนำไปใช้ประโยชน์	ปริมาณขยะที่ไม่มีการให้บริการ (ขยะตกค้างในชุมชน)	ปริมาณขยะที่กำจัดไม่ถูกต้อง	ปริมาณขยะที่กำจัดถูกต้อง	การนำไปใช้ประโยชน์	การนำไปกำจัด	Landfill	Compost	Incinerator	อื่น ๆ	จำนวน อปท. ที่ไม่มีการให้บริการ	ปริมาณขยะที่เกิดขึ้นใน อปท. พื้นที่ไม่ให้บริการ	ปริมาณขยะที่ถูกนำไปใช้ประโยชน์	ปริมาณขยะที่กำจัดไม่ถูกต้อง		
	จ.ปราจีนบุรี	(ตัน/วัน)	(แห่ง)	(ตัน/วัน)	(ตัน/วัน)	(ตัน/วัน)	(ตัน/วัน)	(ตัน/วัน)	(ตัน/วัน)	(ตัน/วัน)	(ตัน/วัน)	(ตัน/วัน)	(ตัน/วัน)	(ตัน/วัน)	(ตัน/วัน)	(แห่ง)	(ตัน/วัน)	(ตัน/วัน)	(ตัน/วัน)	(ตัน/วัน)	(ตัน)
1	ทม.ปราจีนบุรี	30.00	1	30.00	30.00	0.00	0.00		30.00		30.00	30.00								0.00	55,303.20
2	ทต.โคกมะกอก	3.00	1	3.00	2.50	0.50	0.00		2.50		2.50	2.50								0.50	
3	ทต.บ้านนาปรือ	3.00	1	3.00	0.98	2.02	0.00		0.98		0.98	0.98								2.02	
4	อบต.ดงขี้เหล็ก	9.27	1	9.27	3.81	5.46	0.00		3.81		3.81	3.81								5.46	
5	อบต.โคกไม้ลาย	4.00	1	4.00	2.49	1.51	0.00		2.49		2.49	2.49								1.51	
6	อบต.ดงพระราม	15.00	1	15.00	5.46	9.54	0.00		5.46		5.46	5.46								9.54	
7	อบต.ท่างาม	5.41	1	5.41	1.52	3.89	0.00		1.52		1.52	1.52								3.89	
8	อบต.เนินหอม	7.10	1	7.10	2.71	4.39	0.00		2.71		2.71	2.71								4.39	
9	อบต.โนนห้อม	3.80	1	3.80	2.71	1.09	0.00		2.71		2.71	2.71								1.09	
10	อบต.บางเดชะ	3.30	1	3.30	0.56	2.74	0.00		0.56		0.56	0.56								2.74	
11	อบต.บ้านพระ	10.00	1	10.00	4.93	5.07	0.00		4.93		4.93	4.93								5.07	
12	อบต.ไม้เค็ด	12.00	1	12.00	2.65	9.35	0.00		2.65		2.65	2.65								9.35	
13	อบต.รอบเมือง	6.30	1	6.30	2.10	4.20	0.00		2.10		2.10	2.10								4.20	
14	อบต.วัดโบสถ์	2.62														1	2.62		2.62	0.00	
15	ทต.กบินทร์	5.00	1	5.00	5.00	0.00	0.00	5.00												0.00	25,700.00
16	ทต.เมืองเก่า	16.00	1	16.00	15.00	1.00	0.00	15.00												1.00	4,800.00
17	ทต.สระบัว	2.00	1	2.00	2.00	0.00	0.00	2.00												0.00	9,490.00
18	อบต.เขาไม้แก้ว	8.29														1	8.29		8.29	0.00	
19	อบต.ย่านรี	8.66														1	8.66		8.66	0.00	
20	อบต.ลาดตะเคียน	9.20	1	9.20	6.00	1.38	1.82	6.00												1.38	8,640.00
21	อบต.วังท่าช้าง	14.81														1	14.81		14.81	0.00	
22	อบต.กบินทร์	20.00	1	20.00	20.00	0.00	0.00	20.00												0.00	10,010.00
23	อบต.นนทรี	8.50	1	8.50	8.50	0.00	0.00	8.50												0.00	12.00
24	อบต.บ่อทอง	5.71														1	5.71		5.71	0.00	
25	อบต.บ้านนา	8.10														1	8.1		8.10	0.00	
26	อบต.เมืองเก่า	12.00	1	12.00	11.37	0.63	0.00	11.37												0.63	
27	อบต.วังดาล	6.83				0.00		0.00								1	6.83		6.83	0.00	
28	อบต.วังตะเคียน	10.00	1	10.00	4.00	6.00	0.00	4.00												6.00	28,970.00
29	อบต.หนองกี่	30.00	1	30.00	30.00	0.00	0.00	30.00												0.00	5,000.00
30	อบต.หาดนางแก้ว	3.93														1	3.93		3.93	0.00	
31	อบต.นาแขม	4.50														1	4.5		4.50	0.00	
32	ทต.นาดี	10.00	1	10.00	10.00	0.00	0.00	10.00												0.00	12,000.00
33	อบต.แก่งดินสอ	9.49														1	9.49		9.49	0.00	
34	อบต.ทุ่งโพธิ์	6.28	1	6.28	2.00	4.28	0.00	2.00												4.28	1,000.00

ลำดับที่	จังหวัด	ปริมาณขยะที่เกิดขึ้น	พื้นที่ที่มีการให้บริการ													พื้นที่ที่ไม่มีการให้บริการ				ปริมาณขยะที่ถูกนำไปใช้ประโยชน์ (5)+(9)+(17)	ปริมาณขยะตกค้าง (เฉพาะที่มี site ขยะ)
			จำนวน อปท. ที่มีการให้บริการ	ปริมาณขยะที่เกิดขึ้นใน อปท. พื้นที่ให้บริการ	ปริมาณขยะที่เก็บขนไปกำจัด	ปริมาณขยะที่ถูกนำไปใช้ประโยชน์	ปริมาณขยะที่ไม่มีการให้บริการ (ขยะตกค้างในชุมชน)	ปริมาณขยะที่กำจัดไม่ถูกต้อง	ปริมาณขยะที่กำจัดถูกต้อง	การนำไปใช้ประโยชน์	การนำไปกำจัด	Landfill	Compost	Incinerator	อื่น ๆ	จำนวน อปท. ที่ไม่มีการให้บริการ	ปริมาณขยะที่เกิดขึ้นใน อปท. พื้นที่ไม่ให้บริการ	ปริมาณขยะที่ถูกนำไปใช้ประโยชน์	ปริมาณขยะที่กำจัดไม่ถูกต้อง		
	จ.ปราจีนบุรี	(ตัน/วัน)	(แห่ง)	(ตัน/วัน)	(ตัน/วัน)	(ตัน/วัน)	(ตัน/วัน)	(ตัน/วัน)	(ตัน/วัน)	(ตัน/วัน)	(ตัน/วัน)	(ตัน/วัน)	(ตัน/วัน)	(ตัน/วัน)	(ตัน/วัน)	(แห่ง)	(ตัน/วัน)	(ตัน/วัน)	(ตัน/วัน)	(ตัน/วัน)	(ตัน)
35	อบต.นาดี	8.00	1	8.00	8.00	0.00	0.00	8.00												0.00	1,000.00
36	อบต.บุพราหมณ์	8.17														1	8.17		8.17	0.00	
37	อบต.สำพันตา	6.40	1	6.40	1.50	4.90	0.00	1.50												4.90	
38	อบต.สะพานหิน	3.14														1	3.14		3.14	0.00	
39	ทต.บ้านสร้าง	6.00	1	6.00	6.00	0.00	0.00	6.00												0.00	10,800.00
40	อบต.บางพลวง	5.18														1	5.18		5.18	0.00	
41	อบต.บ้านสร้าง	2.90														1	2.9		2.90	0.00	
42	อบต.บางกระเบา	2.37														1	2.37		2.37	0.00	
43	อบต.บางเตย	2.48														1	2.48		2.48	0.00	
44	อบต.บางยาง	3.52														1	3.52		3.52	0.00	
45	อบต.บางแตน	4.50	1	4.50	4.50	0.00	0.00	4.50												0.00	
46	อบต.บางปลาร้า	5.06														1	5.06		5.06	0.00	
47	ทต.ประจันตคาม	8.00	1	8.00	3.59	4.41	0.00		3.59		3.59	3.59								4.41	
48	ทต.โพธิ์งาม	10.73	1	10.73	10.73	0.00	0.00	10.73												0.00	1,920.00
49	อบต.คำโตนด	6.66	1	6.66	1.71	4.95	0.00		1.71		1.71	1.71								4.95	
50	อบต.ประจันตคาม	4.33	1	4.33	1.28	3.05	0.00		1.28		1.28	1.28								3.05	11,200.00
51	อบต.ดงบัง	3.80														1	3.8		3.80	0.00	
52	อบต.บ้านหอย	4.18														1	4.18		4.18	0.00	
53	อบต.เกาะลอย	4.38	1	4.38	0.93	3.45	0.00		0.93		0.93	0.93								3.45	
54	อบต.หนองแสง	3.21	1	3.21	0.50	2.71	0.00	0.00	0.50		0.50	0.50				0	0		0.00	2.71	
55	อบต.บุฝ้าย	4.68														1	4.68		4.68	0.00	
56	อบต.หนองแก้ว	4.22														1	4.22		4.22	0.00	
57	ทต.โคกปีบ	6.00	1	6.00	5.00	1.00	0.00	5.00												1.00	-
58	อบต.กรอกสมบูรณ์	15.00	1	15.00	15.00	0.00	0.00	15.00												0.00	
59	อบต.โคกไทย	5.98														1	5.98		5.98	0.00	
60	อบต.โคกปีบ	2.81	1	2.81	1.20	1.61	0.00	1.20												1.61	-
61	อบต.ไผ่ชะเลือด	2.73														1	2.73		2.73	0.00	
62	ทต.กรอกสมบูรณ์	3.52	1	3.52	3.00	0.52	0.00	3.00												0.52	120.00
63	ทต.ศรีมหาโพธิ	3.63	1	3.63	2.50	1.13	0.00		2.50		2.50				2.50					1.13	-
64	อบต.ท่าตูม	15.00	1	15.00	15.00	0.00	0.00	15.00												0.00	20,000.00
65	อบต.ศรีมหาโพธิ	5.80	1	5.80	3.00	2.80	0.00	3.00												2.80	5,000.00
66	อบต.ดงกระทงยาม	3.66	1	3.66	2.50	1.16	0.00	2.50												1.16	3,000.00
67	อบต.บ้านทาม	3.15	1	3.15	3.15	0.00	0.00		3.15		3.15				3.15					0.00	
68	อบต.หนองโพรง	10.44	1	10.44	8.00	2.44	0.00	8.00												2.44	2,000.00
69	อบต.หัวหว้า	12.00	1	12.00	12.00	0.00	0.00	12.00												0.00	1,000.00
รวม (ตัน/วัน)		515.73	45	384.38	285.38	97.18	1.82	209.30	76.08	-	76.08	70.43	-	-	5.65	24	131.35	-	131.35	97.18	216,965.20

ลำดับที่	จังหวัด	ปริมาณขยะที่เกิดขึ้น	พื้นที่ที่มีการให้บริการ													พื้นที่ที่ไม่มีการให้บริการ				ปริมาณขยะที่ถูกนำไปใช้ประโยชน์ (5)+(9)+(17)	ปริมาณขยะตกค้าง (เฉพาะที่มี site ขยะ)
			จำนวน อปท. ที่มีการให้บริการ	ปริมาณขยะที่เกิดขึ้นใน อปท. พื้นที่ให้บริการ	ปริมาณขยะที่เก็บขนไปกำจัด	ปริมาณขยะที่ถูกนำไปใช้ประโยชน์	ปริมาณขยะที่ไม่มีการให้บริการ (ขยะตกค้างในชุมชน)	ปริมาณขยะที่กำจัดไม่ถูกต้อง	ปริมาณขยะที่กำจัดถูกต้อง	การนำไปใช้ประโยชน์	การนำไปกำจัด	Landfill	Compost	Incinerator	อื่น ๆ	จำนวน อปท. ที่ไม่มีการให้บริการ	ปริมาณขยะที่เกิดขึ้นใน อปท. พื้นที่ไม่ให้บริการ	ปริมาณขยะที่ถูกนำไปใช้ประโยชน์	ปริมาณขยะที่กำจัดไม่ถูกต้อง		
	จ.ปราจีนบุรี	(ตัน/วัน)	(แห่ง)	(ตัน/วัน)	(ตัน/วัน)	(ตัน/วัน)	(ตัน/วัน)	(ตัน/วัน)	(ตัน/วัน)	(ตัน/วัน)	(ตัน/วัน)	(ตัน/วัน)	(ตัน/วัน)	(ตัน/วัน)	(ตัน/วัน)	(แห่ง)	(ตัน/วัน)	(ตัน/วัน)	(ตัน/วัน)	(ตัน/วัน)	(ตัน)
รวม (ตัน/ปี)		188,241.45	45	140,298.70	104,163.70	35,470.70	664.30	76,394.50	27,769.20	–	27,769.20	25,706.95	–	–	2,062.25	24	47,942.75	–	47,942.75	35,470.70	216,965.20

อปท. รวม

เทศบาล

อบต.

จ.ปราจีนบุรี

ลำดับที่	จังหวัด	ปริมาณขยะที่เกิดขึ้น	พื้นที่ที่มีการให้บริการ													พื้นที่ที่ไม่มีการให้บริการ				ปริมาณขยะที่ถูกนำไปใช้ประโยชน์ (5)+(9)+(17)	ปริมาณขยะตกค้าง (เฉพาะที่มี site ขยะ)
			จำนวน อปท. ที่มีการให้บริการ	ปริมาณขยะที่เกิดขึ้นใน อปท. พื้นที่ให้บริการ	ปริมาณขยะที่เก็บขนไปกำจัด	ปริมาณขยะที่ถูกนำไปใช้ประโยชน์	ปริมาณขยะที่ไม่มีการให้บริการ (ขยะตกค้างในชุมชน)	ปริมาณขยะที่กำจัดไม่ถูกต้อง	ปริมาณขยะที่กำจัดถูกต้อง	การนำไปใช้ประโยชน์	การนำไปกำจัด	Landfill	Compost	Incinerator	อื่น ๆ	จำนวน อปท. ที่ไม่มีการให้บริการ	ปริมาณขยะที่เกิดขึ้นใน อปท. พื้นที่ไม่ให้บริการ	ปริมาณขยะที่ถูกนำไปใช้ประโยชน์	ปริมาณขยะที่กำจัดไม่ถูกต้อง		
	จ.ปราจีนบุรี	(ตัน/วัน)	(แห่ง)	(ตัน/วัน)	(ตัน/วัน)	(ตัน/วัน)	(ตัน/วัน)	(ตัน/วัน)	(ตัน/วัน)	(ตัน/วัน)	(ตัน/วัน)	(ตัน/วัน)	(ตัน/วัน)	(ตัน/วัน)	(ตัน/วัน)	(แห่ง)	(ตัน/วัน)	(ตัน/วัน)	(ตัน/วัน)	(ตัน/วัน)	(ตัน)

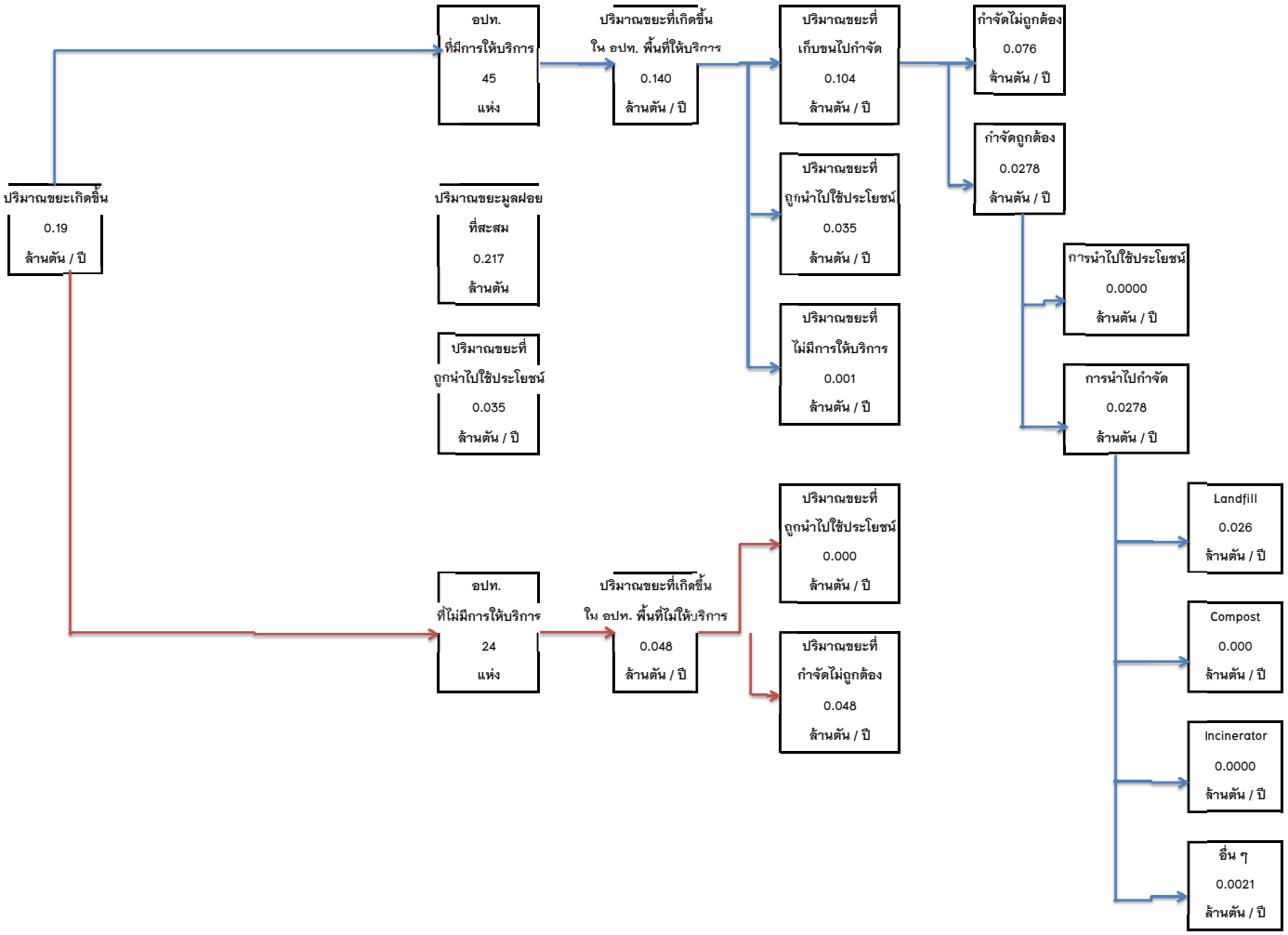

ภาคผนวก ก – 8

ข้อมูลการสำรวจขยะมูลฝอย

สสภ. 8

ข้อมูลการสำรวจขยะมูลฝอย สสภ. 8 ปี 2559

					1	2	3	4	5	6	7	8	9	10	11	12	13	14	15	16	17	18	19	20
						พื้นที่ที่มีการให้บริการ													พื้นที่ที่ไม่มีการให้บริการ					
จังหวัด	เทศบาล	อบต.	อบจ. ที่มี site	รวม อปท.	ปริมาณขยะที่เกิดขึ้น	จำนวน อปท. ที่มีการให้บริการ	ปริมาณขยะที่เกิดขึ้น ใน อปท. พื้นที่ให้บริการ	ปริมาณขยะที่เก็บขนไปกำจัด	ปริมาณขยะที่ถูกนำไปใช้ประโยชน์	ปริมาณขยะที่ไม่มีการให้บริการ	ปริมาณขยะที่กำจัดไม่ถูกต้อง	ปริมาณขยะที่กำจัดถูกต้อง	การนำไปใช้ประโยชน์	การนำไปกำจัด	Landfill	Compost	Incinerator	อื่น ๆ	จำนวน อปท. ที่ไม่มีการให้บริการ	ปริมาณขยะที่เกิดขึ้นใน อปท. พื้นที่ไม่ให้บริการ	ปริมาณขยะที่ถูกนำไปใช้ประโยชน์	ปริมาณขยะที่กำจัดไม่ถูกต้อง	ปริมาณขยะที่ถูกนำไปใช้ประโยชน์ (5)+(9)+(17)	ปริมาณขยะตกค้าง
สสภ. 8	(แห่ง)	(แห่ง)	(แห่ง)	(แห่ง)	(ตัน/ปี)	(แห่ง)	(ตัน/ปี)	(ตัน/ปี)	(ตัน/ปี)	(ตัน/ปี)	(ตัน/ปี)	(ตัน/ปี)	(ตัน/ปี)	(ตัน/ปี)	(ตัน/ปี)	(ตัน/ปี)	(ตัน/ปี)	(ตัน/ปี)	(แห่ง)	(ตัน/ปี)	(ตัน/ปี)	(ตัน/ปี)	(ตัน/ปี)	(ตัน)
ราชบุรี	34	77	-	111	326,991.87	73.00	246,718.75	171,710.60	75,006.38	1.77	63,469.85	108,240.75	-	108,240.75	95,502.25	-	-	12,738.50	38.00	80,273.12	1,768.43	78,504.70	76,774.80	143,660
กาญจนบุรี	46	75	-	121	308,516.62	72.00	206,745.65	148,741.15	57,702.31	302.20	139,908.15	8,833.00	-	8,833.00	-	-	-	8,833.00	49.00	101,770.96	4,109.17	97,661.79	61,811.48	222,948
สมุทรสงคราม	9	26	-	35	70,787.82	34.00	70,022.88	53,854.66	16,168.22	-	52,916.61	938.05	-	938.05	-	-	-	938.05	1.00	764.94	-	764.94	16,168.22	-
เพชรบุรี	15	69	-	84	204,055.79	51.00	160,314.38	127,260.90	33,053.48	-	71,704.25	55,556.65	-	55,556.65	39,131.65	-	-	16,425.00	33.00	43,741.42	288.35	43,453.07	33,341.83	356,925
ประจวบคีรีขันธ์	16	44	-	60	212,152.40	40.00	171,590.20	128,334.00	31,708.32	11,547.89	26,009.90	102,324.10	146.00	102,178.10	99,166.85	-	-	3,011.25	20.00	40,562.20	594.95	39,967.25	32,449.27	285,197
รวม	120	291	-	411	1,122,504.50	270.00	855,391.86	629,901.31	213,638.70	11,851.86	354,008.76	275,892.55	146.00	275,746.55	233,800.75	-	-	41,945.80	141.00	267,112.64	6,760.90	260,351.75	220,545.59	1,008,730

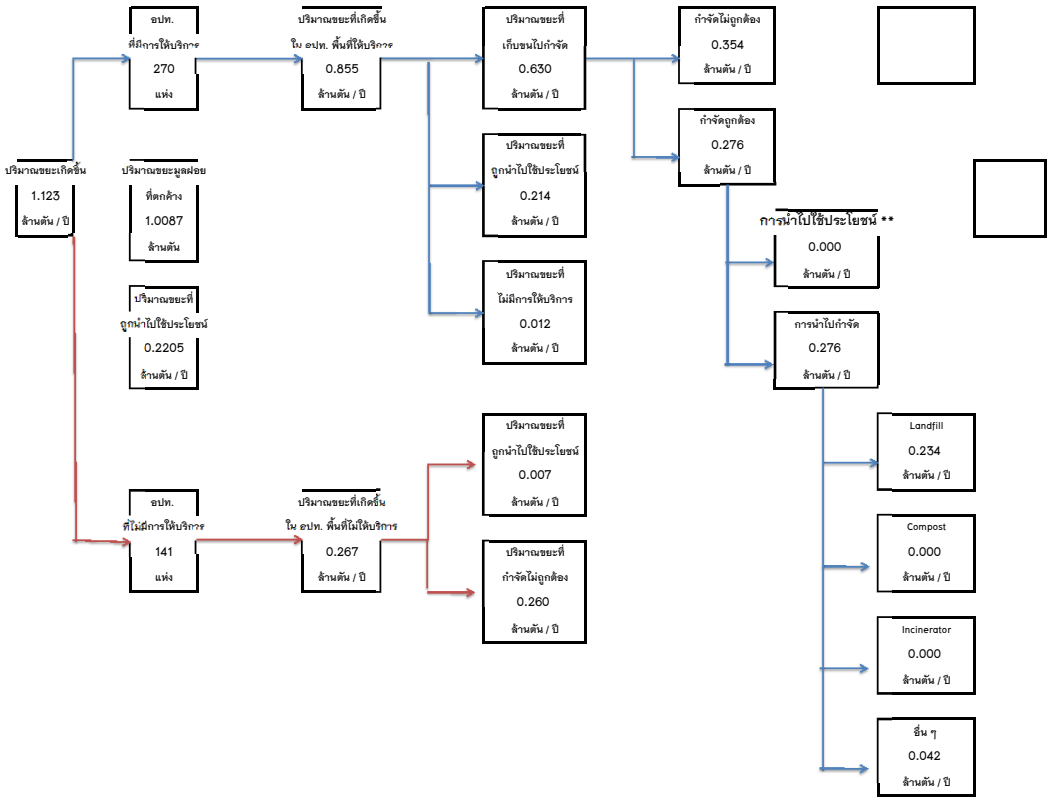

update: 29 ธ.ค.58

สสภ. 8

แบบสำรวจที่ 1 ข้อมูลปริมาณขยะมูลฝอย จ.ราชบุรี / ส 675.94 470.44 296.55 296.55 219.93 210.34

		1	2	3	4	5	6	7	8	9	10	11	12	13	14	15	16	17	18	19	20
			พื้นที่ที่มีการให้บริการ													พื้นที่ที่ไม่มีการให้บริการ					
ที่	จังหวัด	ปริมาณขยะที่เกิดขึ้นปี59 สำรวจ	จำนวน อปท. ที่มีการ	ปริมาณขยะที่เกิดขึ้นใน อปท. พื้นที่ให้บริการ 4+5+6	ปริมาณขยะที่เก็บขนไปกำจัด	ปริมาณขยะที่ถูกนำไปใช้ประโยชน์ ต้นทาง+ไม่ขน	ปริมาณขยะที่ไม่มีการให้บริการ ตกค้างในพท.	ปริมาณขยะที่กำจัดไม่ถูกต้อง 4-8-9	ปริมาณขยะที่กำจัดถูกต้อง 9+10	การนำไปใช้ประโยชน์ แยกที่บ่อ/รถ	การนำไปกำจัด 11+12+13+14	Landfill	Compost	Incinerator	อื่น ๆ	จำนวน อปท. ที่ไม่มีการให้บริการ	ปริมาณขยะที่เกิดขึ้นใน อปท. พื้นที่ไม่	ปริมาณขยะที่ถูกนำไปใช้	ปริมาณขยะที่กำจัดไม่ถูกต้อง	ปริมาณขยะที่ถูกนำไปใช้ประโยชน์	ปริมาณขยะตกค้าง
	จังหวัดราชบุรี	(ตัน/วัน)	(แห่ง)	(ตัน/วัน)	(ตัน/วัน)	(ตัน/วัน)	(ตัน/วัน)	(ตัน/วัน)	(ตัน/วัน)	(ตัน/วัน)	(ตัน/วัน)	(ตัน/วัน)	(ตัน/วัน)	(ตัน/วัน)	(ตัน/วัน)	(แห่ง)	(ตัน/วัน)	(ตัน/วัน)	(ตัน/วัน)	(ตัน/วัน)	(ตัน)
		895.8681	73	675.94	470.44	205.50	0.00	173.89	296.55	0.00	296.55	261.65	0.00	0.00	34.90	38	219.93	4.85	215.08	210.34	143,660.00
1	ทม.ราชบุรี	48.00	1	48.00	48.00	0.00	0.00	0.00	48.00		48.00	48.00								0.00	บ.เซ็นทรัลฯ
2	ทต.เขางู	9.45	1	9.45	6.00	3.45	0.00	0.00	6.00		6.00	6.00								3.45	บ.เซ็นทรัลฯ
3	ทต.หลักเมือง	18.64	1	18.64	10.00	8.64	0.00	0.00	10.00		10.00	10.00								8.64	บ.เซ็นทรัลฯ
4	ทต.ห้วยชินสีห์	11.56	1	11.56	8.00	3.56	0.00	8.00	0.00		0.00									3.56	หจก.ส.สุพจน์ส
5	ทต.หลุมดิน	7.04	1	7.04	7.00	0.04	0.01	0.00	7.00		7.00	7.00								0.04	บ.เซ็นทรัลฯ
6	อบต.เกาะพลับพลา	8.77	1	8.77	2.00	6.77	0.00	2.00	0.00		0.00									6.77	บ.เอสเอ็นที เทค
7	อบต.เขาแร้ง	3.02	1	3.02	2.00	1.02	0.00	0.00	2.00		2.00	2.00								1.02	บ.เซ็นทรัลฯ
8	อบต.คุ้งกระถิน	4.98	1	4.98	1.00	3.98	0.00	1.00	0.00		0.00									3.98	2,400.00
9	อบต.คุ้งน้ำวน	3.35	1	3.35	2.00	1.35	0.00	2.00	0.00		0.00									1.35	หจก.วายพีพี เท
10	อบต.คูบัว	9.25	1	9.25	7.00	2.25	0.00	0.00	7.00		7.00	7.00								2.25	บ.เซ็นทรัลฯ
11	อบต.เจดีย์หัก	19.20	1	19.20	16.00	3.20	0.00	0.00	16.00		16.00	16.00								3.20	บ.เซ็นทรัลฯ
12	อบต.ดอนตะโก	13.76	1	13.76	12.00	1.76	0.00	12.00	0.00		0.00									1.76	บ.เอสเอ็นที เทค
13	อบต.ดอนแร่	3.95	1	3.95	1.03	2.92	0.00	1.03	0.00		0.00									2.92	บ.เอสเอ็นที เทค
14	อบต.น้ำพุ	4.72			0.00	0.00	0.00	0.00	0.00		0.00					1	4.72	0.00	4.72	0.00	
15	อบต.บ้านไร่	7.20	1	7.20	3.60	3.60	0.00	0.00	3.60		3.60	3.60								3.60	บ.เซ็นทรัลฯ
16	อบต.ท่าราบ	3.65	1	3.65	2.70	0.95	0.00	2.70	0.00		0.00									0.95	บ.เอสเอ็นที เทค
17	อบต.บางป่า	4.66			0.00	0.00	0.00	0.00	0.00		0.00					1	4.66	0.00	4.66	0.00	
18	อบต.พิกุลทอง	4.30			0.00	0.00	0.00	0.00	0.00		0.00					1	4.30	0.00	4.30	0.00	
19	อบต.หินกอง	7.46	1	7.46	1.70	5.76	0.00	0.00	1.70		1.70	1.70								5.76	บ.เซ็นทรัลฯ
20	อบต.สามเรือน	4.36			0.00	0.00	0.00	0.00	0.00		0.00					1	4.36	0.00	4.36	0.00	
21	อบต.หนองกลางนา	3.44	1	3.44	1.78	1.66	0.00	0.00	1.78		1.78	1.78								1.66	บ.เซ็นทรัลฯ
22	อบต.ห้วยไผ่	6.09	1	6.09	3.00	3.09	0.00	0.00	3.00		3.00	3.00								3.09	บ.เซ็นทรัลฯ
23	ทม.บ้านโป่ง	25.00	1	25.00	25.00	0.00	0.00	0.00	25.00		25.00	25.00									บ.เซ็นทรัลฯ
24	ทต.ห้วยกระบอก	1.81	1	1.81	1.50	0.31	0.00	1.50	0.00		0.00									0.31	1,200.00
25	ทม.ท่าผา	25.00	1	25.00	25.00	0.00	0.00	25.00	0.00		0.00									0.00	1,120.00
26	ทต.กรับใหญ่	13.14	1	13.14	5.00	8.14	0.00	0.00	5.00		5.00	5.00								8.14	บ.เซ็นทรัลฯ
27	ทต.เบิกไพร	15.97	1	15.97	9.00	6.97	0.00	0.00	9.00		9.00	9.00								6.97	บ.เซ็นทรัลฯ
28	อบต.เขาขลุง	12.03			0.00	0.00	0.00	0.00	0.00		0.00					1	12.03	0.00	12.03	0.00	
29	อบต.คุ้งผยอม	6.58	1	6.58	2.50	4.08	0.00	0.00	2.50		2.50	2.50								4.08	บ.เซ็นทรัลฯ
30	ทต.กระจับ	10.00	1	10.00	10.00	0.00	0.00	0.00	10.00		10.00	10.00								0.00	บ.เซ็นทรัลฯ
31	อบต.ดอนกระเบื้อง อ.บ้า	5.00	1	5.00	5.00	0.00	0.00	5.00	0.00		0.00									0.00	จ.นครปฐม
32	อบต.นครชุมน์	5.72	1	5.72	2.40	3.32	0.00	0.00	2.40		2.40	2.40								3.32	บ.เซ็นทรัลฯ
33	อบต.บ้านม่วง	3.39			0.00	0.00	0.00	0.00	0.00		0.00					1	3.39	0.00	3.39	0.00	
34	อบต.ปากแรต	12.72	1	12.72	10.00	2.72	0.00	0.00	10.00		10.00	10.00								2.72	บ.เซ็นทรัลฯ

แบบสำรวจที่ 1 ข้อมูลปริมาณขยะมูลฝอย จ.ราชบุรี / ๘ 675.94 470.44 296.55 296.55 219.93 210.34

		1	2	3	4	5	6	7	8	9	10	11	12	13	14	15	16	17	18	19	20
			พื้นที่ที่มีการให้บริการ													พื้นที่ที่ไม่มีการให้บริการ					
ที่	จังหวัด	ปริมาณขยะที่เกิดขึ้นปี59	จำนวน อปท. ที่มีการ	ปริมาณขยะที่เกิดขึ้นใน อปท. พื้นที่ให้บริการ	ปริมาณขยะที่เก็บขนไปกำจัด	ปริมาณขยะที่ถูกนำไปใช้ประโยชน์ ต้นทาง+ไม่ขน	ปริมาณขยะที่ไม่มีการให้บริการ ตกค้างในพท.	ปริมาณขยะที่กำจัดไม่ถูกต้อง	ปริมาณขยะที่กำจัดถูกต้อง	การนำไปใช้ประโยชน์ แยกที่บ่อ/รถ	การนำไปกำจัด	Landfill	Compost	Incinerator	อื่น ๆ	จำนวน อปท. ที่ไม่มีการให้บริการ	ปริมาณขยะที่เกิดขึ้นใน อปท. พื้นที่ไม่	ปริมาณขยะที่ถูกนำไปใช้	ปริมาณขยะที่กำจัดไม่ถูกต้อง	ปริมาณขยะที่ถูกนำไปใช้ประโยชน์	ปริมาณขยะตกค้าง
		สำรวจ		4+5+6				4-8-9	9+10		11+12+13+14										
	จังหวัดราชบุรี	(ตัน/วัน)	(แห่ง)	(ตัน/วัน)	(ตัน/วัน)	(ตัน/วัน)	(ตัน/วัน)	(ตัน/วัน)	(ตัน/วัน)	(ตัน/วัน)	(ตัน/วัน)	(ตัน/วัน)	(ตัน/วัน)	(ตัน/วัน)	(ตัน/วัน)	(แห่ง)	(ตัน/วัน)	(ตัน/วัน)	(ตัน/วัน)	(ตัน/วัน)	(ตัน)
35	อบต.ลาดบัวขาว	6.16			0.00	0.00	0.00	0.00	0.00		0.00					1	6.16	0.00	6.16	0.00	
36	อบต.สวนกล้วย	11.61	1	11.61	7.00	4.61	0.00	0.00	7.00		7.00	7.00								4.61	บ.เซ็นทรัลฯ
37	อบต.หนองกบ	10.62	1	10.62	3.50	7.12	0.00	0.00	3.50		3.50	3.50								7.12	บ.เซ็นทรัลฯ
38	อบต.หนองปลาหมอ	6.57			0.00	0.00	0.00	0.00	0.00		0.00					1	6.57	0.00	6.57	0.00	
39	อบต.หนองอ้อ	15.00	1	15.00	15.00	0.00	0.00	15.00	0.00		0.00									0.00	จ.นครปฐม
40	ทม.โพธาราม	10.99	1	10.99	10.00	0.99	0.00	0.00	10.00		10.00	10.00								0.99	บ.เซ็นทรัลฯ
41	ทต.หนองโพ	4.20	1	4.20	4.20	0.00	0.00	4.20	0.00		0.00									0.00	บ.เอสเอ็นที เทค
42	ทต.เจ็ดเสมียน	15.80	1	15.80	15.00	0.80	0.00	15.00	0.00		0.00									0.80	1,800.00
43	ทต.บ้านเลือก	14.02	1	14.02	14.00	0.02	0.00	14.00	0.00		0.00									0.02	1,460.00
44	ทต.เขาขวาง	10.00	1	10.00	9.00	1.00	0.00	9.00	0.00		0.00									1.00	15,000.00
45	อบต.คลองข่อย	4.37	1	4.37	2.60	1.77	0.00	0.00	2.60		2.60	2.60								1.77	บ.เซ็นทรัลฯ
46	ทต.บ้านสิงห์	12.37	1	12.37	9.00	3.37	0.00	0.00	9.00		9.00	9.00								3.37	บ.เซ็นทรัลฯ
47	ทต.บ้านฆ้อง	12.35	1	12.35	10.80	1.55	0.00	0.00	10.80		10.80	10.80								1.55	บ.เซ็นทรัลฯ
48	ทต.ดอนทราย อ.โพธารา	7.43	1	7.43	4.00	3.43	0.00	4.00	0.00		0.00									3.43	บ.เอสเอ็นที เทค
49	ทต.คลองตาคต	12.16	1	12.16	7.00	5.16	0.00	0.00	7.00		7.00	7.00								5.16	บ.เซ็นทรัลฯ
50	อบต.เขาชะงุ้ม	8.47			0.00	0.00	0.00	0.00	0.00		0.00					1	8.47	0.00	8.47	0.00	
51	อบต.หนองโพ	2.59			0.00	0.00	0.00	0.00	0.00		0.00					1	2.59	0.00	2.59	0.00	
52	อบต.ชำแระ	5.66			0.00	0.00	0.00	0.00	0.00		0.00					1	5.66	0.00	5.66	0.00	
53	อบต.ดอนกระเบื้อง อ.โพ	4.05	1	4.05	4.00	0.05	0.00	4.00	0.00		0.00									0.05	จ.นครปฐม
54	อบต.เตาปูน* (ข้อมูลเก่า	5.54			0.00	0.00	0.00	0.00	0.00		0.00					1	5.54	0.00	5.54	0.00	
55	อบต.ท่าชุมพล	6.41	1	6.41	2.30	4.11	0.00	2.30	0.00		0.00									4.11	บ.คุณธรรมขนส่ง
56	อบต.ธรรมเสน	5.91			0.00	0.00	0.00	0.00	0.00		0.00					1	5.91	0.00	5.91	0.00	
57	อบต.บางโตนด	4.67	1	4.67	2.27	2.40	0.00	0.00	2.27		2.27	2.27								2.40	บ.เซ็นทรัลฯ
58	อบต.สร้อยฟ้า	3.18	1	3.18	2.00	1.18	0.00	0.00	2.00		2.00	2.00								1.18	บ.เซ็นทรัลฯ
59	อบต.หนองกวาง* (ข้อมูล	3.62			0.00	0.00	0.00	0.00	0.00		0.00					1	3.62	0.00	3.62	0.00	
60	ทต.ดำเนินสะดวก	12.72	1	12.72	7.90	4.82	0.00	0.00	7.90		7.90				7.90					4.82	0.00
61	ทต.ศรีดอนไผ่	11.94	1	11.94	6.00	5.94	0.00	0.00	6.00		6.00				6.00					5.94	จ.นครปฐม
62	ทต.บัวงาม	6.00	1	6.00	6.00	0.00	0.00	6.00	0.00		0.00									0.00	นายธงชัย วรรณ
63	ทต.ประสาทสิทธิ์	4.99	1	4.99	0.93	4.06	0.00	0.93	0.00		0.00									4.06	จ.เพชรบุรี
64	ทต.บ้านไร่	10.79	1	10.79	7.00	3.79	0.00	0.00	7.00		7.00	7.00								3.79	บ.เซ็นทรัลฯ
65	อบต.ขุนพิทักษ์	6.38	1	6.38	2.00	4.38	0.00	2.00	0.00		0.00									4.38	จ.เพชรบุรี
66	อบต.ดอนกรวย	13.94	1	13.94	6.00	7.94	0.00	0.00	6.00		6.00	6.00								7.94	บ.เซ็นทรัลฯ
67	อบต.ดอนคลัง	4.50			0.00	0.00	0.00	0.00	0.00		0.00					1	4.50	0.00	4.50	0.00	
68	อบต.ดอนไผ่	4.10			0.00	0.00	0.00	0.00	0.00		0.00					1	4.10	0.00	4.10	0.00	
69	อบต.ดาหลวง	3.27			0.00	0.00	0.00	0.00	0.00		0.00					1	3.27	0.00	3.27	0.00	

แบบสำรวจที่ 1 ข้อมูลปริมาณขยะมูลฝอย จ.ราชบุรี / ๘ 675.94 470.44 296.55 296.55 219.93 210.34

		1	2	3	4	5	6	7	8	9	10	11	12	13	14	15	16	17	18	19	20
			พื้นที่ที่มีการให้บริการ													พื้นที่ที่ไม่มีการให้บริการ					
ที่	จังหวัด	ปริมาณขยะที่เกิดขึ้นปี59	จำนวน อปท. ที่มีการ	ปริมาณขยะที่เกิดขึ้นใน อปท. พื้นที่ให้บริการ	ปริมาณขยะที่เก็บขนไปกำจัด	ปริมาณขยะที่ถูกนำไปใช้ประโยชน์ ต้นทาง+ไม่ขน	ปริมาณขยะที่ไม่มีการให้บริการ ตกค้างในพท.	ปริมาณขยะที่กำจัดไม่ถูกต้อง	ปริมาณขยะที่กำจัดถูกต้อง	การนำไปใช้ประโยชน์ แยกที่บ่อ/รถ	การนำไปกำจัด	Landfill	Compost	Incinerator	อื่น ๆ	จำนวน อปท. ที่ไม่มีการให้บริการ	ปริมาณขยะที่เกิดขึ้นใน อปท. พื้นที่ไม่	ปริมาณขยะที่ถูกนำไปใช้	ปริมาณขยะที่กำจัดไม่ถูกต้อง	ปริมาณขยะที่ถูกนำไปใช้ประโยชน์	ปริมาณขยะตกค้าง
		สำรวจ		4+5+6				4-8-9	9+10		11+12+13+14										
	จังหวัดราชบุรี	(ตัน/วัน)	(แห่ง)	(ตัน/วัน)	(ตัน/วัน)	(ตัน/วัน)	(ตัน/วัน)	(ตัน/วัน)	(ตัน/วัน)	(ตัน/วัน)	(ตัน/วัน)	(ตัน/วัน)	(ตัน/วัน)	(ตัน/วัน)	(ตัน/วัน)	(แห่ง)	(ตัน/วัน)	(ตัน/วัน)	(ตัน/วัน)	(ตัน/วัน)	(ตัน)
70	อบต.ท่านัด	6.43	1	6.43	2.00	4.43	0.00	2.00	0.00		0.00									4.43	บรรพต ยิ่งยง
71	อบต.แพงพวย	8.10	1	8.10	2.00	6.10	0.00	2.00	0.00		0.00									6.10	หจก.โชคทรัพย์
72	อบต.สี่หมื่น	2.91			0.00	0.00	0.00	0.00	0.00		0.00					1	2.91	0.00	2.91	0.00	
73	ทต.บางแพ	16.45	1	16.45	12.00	4.45	0.00	0.00	12.00		12.00				12.00					4.45	1,125.00
74	ทต.โพหัก	10.80	1	10.80	5.00	5.80	0.00	5.00	0.00		0.00									5.80	จ.นครปฐม
75	อบต.ดอนคา	3.25			0.00	0.00	0.00	0.00	0.00		0.00					1	3.25	0.00	3.25	0.00	
76	อบต.ดอนใหญ่	3.56			0.00	0.00	0.00	0.00	0.00		0.00					1	3.56	0.00	3.56	0.00	
77	อบต.วัดแก้ว	5.26			0.00	0.00	0.00	0.00	0.00		0.00					1	5.26	0.00	5.26	0.00	
78	อบต.หัวโพ	4.26	1	4.26	1.73	2.53	0.00	1.73	0.00		0.00									2.53	นายธงชัย วรรณ
79	อบต.แก้มอ้น	8.75			0.00	0.00	0.00	0.00	0.00		0.00					1	8.75	3.00	5.75	3.00	
80	ทต.จอมบึง	8.02	1	8.02	8.00	0.02	0.00	0.00	8.00		8.00				8.00					0.02	0.00
81	ทต.ด่านทับตะโก	5.00	1	5.00	5.00	0.00	0.00	5.00	0.00		0.00									0.00	360.00
82	อบต.จอมบึง	9.23			0.00	0.00	0.00	0.00	0.00		0.00					1	9.23	0.00	9.23	0.00	
83	อบต.ด่านทับตะโก	9.61			0.00	0.00	0.00	0.00	0.00		0.00					1	9.61	0.00	9.61	0.00	
84	อบต.เบิกไพร	5.43			0.00	0.00	0.00	0.00	0.00		0.00					1	5.43	0.00	5.43	0.00	
85	อบต.ปากช่อง	8.73			0.00	0.00	0.00	0.00	0.00		0.00					1	8.73	0.12	8.61	0.12	
86	อบต.รางบัว	8.34			0.00	0.00	0.00	0.00	0.00		0.00					1	8.34	0.00	8.34	0.00	
87	ทต.สวนผึ้ง	4.00	1	4.00	3.50	0.50	0.00	3.50	0.00		0.00									0.50	อบต.สวนผึ้ง
88	ทต.ชัฏป่าหวาย	10.05	1	10.05	7.00	3.05	0.00	7.00	0.00		0.00									3.05	25,850.00
89	อบต.ตะนาวศรี	13.79			0.00	0.00	0.00	0.00	0.00		0.00					1	13.79	0.00	13.79	0.00	
90	อบต.ท่าเคย	6.12			0.00	0.00	0.00	0.00	0.00		0.00					1	6.12	0.00	6.12	0.00	
91	อบต.ป่าหวาย*	4.93			0.00	0.00	0.00	0.00	0.00		0.00					1	4.93	0.00	4.93	0.00	
92	อบต.สวนผึ้ง	10.48	1	10.48	5.00	5.48	0.00	5.00	0.00		0.00									5.48	800.00
93	อบต.บ้านคา	8.29	1	8.29	1.00	7.29	0.00	0.00	1.00		1.00				1.00					7.29	ทต.จอมบึง
94	อบต.บ้านบึง	8.54			0.00	0.00	0.00	0.00	0.00		0.00					1	8.54	0.03	8.52	0.03	
95	อบต.หนองพันจันทร์	5.88			0.00	0.00	0.00	0.00	0.00		0.00					1	5.88	0.00	5.88	0.00	
96	ทต.ปากท่อ	5.00	1	5.00	5.00	0.00	0.00	0.00	5.00		5.00	5.00								0.00	บ.เซ็นทรัลฯ
97	ทต.ทุ่งหลวง* (ข้อมูลเก่า	13.70	1	13.70	4.00	9.70	0.00	0.00	4.00		4.00	4.00								9.70	บ.เซ็นทรัลฯ
98	อบต.ดอนทราย อ.ปากท่	5.00	1	5.00	5.00	0.00	0.00	0.00	5.00		5.00	5.00								0.00	90,925.00
99	อบต.บ่อกระดาน	3.05			0.00	0.00	0.00	0.00	0.00		0.00					1	3.05	0.00	3.05	0.00	
100	อบต.ปากท่อ	5.00	1	5.00	5.00	0.00	0.00	0.00	5.00		5.00	5.00								0.00	บ.เซ็นทรัลฯ
101	อบต.ป่าไก่	2.89	1	2.89	1.00	1.89	0.00	1.00	0.00		0.00									1.89	บ.ร้านบูญมารี
102	อบต.ยางหัก	6.87			0.00	0.00	0.00	0.00	0.00		0.00					1	6.87	1.60	5.27	1.60	
103	อบต.วังมะนาว* (ข้อมูลเ	4.52			0.00	0.00	0.00	0.00	0.00		0.00					1	4.52	0.00	4.52	0.00	
104	อบต.วัดยางงาม	2.14	1	2.14	1.50	0.64	0.00	1.50	0.00		0.00									0.64	จ.เพชรบุรี

แบบสำรวจที่ 1 ข้อมูลปริมาณขยะมูลฝอย จ.ราชบุรี / ๘ 675.94 470.44 296.55 296.55 219.93 210.34

		1	2	3	4	5	6	7	8	9	10	11	12	13	14	15	16	17	18	19	20
			พื้นที่ที่มีการให้บริการ													พื้นที่ที่ไม่มีการให้บริการ					
ที่	จังหวัด	ปริมาณขยะที่เกิดขึ้นปี59	จำนวน อปท. ที่มีการ	ปริมาณขยะที่เกิดขึ้นใน อปท. พื้นที่ให้บริการ	ปริมาณขยะที่เก็บขนไปกำจัด	ปริมาณขยะที่ถูกนำไปใช้ประโยชน์ ต้นทาง+ไม่ขน	ปริมาณขยะที่ไม่มีการให้บริการ ตกค้างในพท.	ปริมาณขยะที่กำจัดไม่ถูกต้อง	ปริมาณขยะที่กำจัดถูกต้อง	การนำไปใช้ประโยชน์ แยกที่บ่อ/รถ	การนำไปกำจัด	Landfill	Compost	Incinerator	อื่น ๆ	จำนวน อปท. ที่ไม่มีการให้บริการ	ปริมาณขยะที่เกิดขึ้นใน อปท. พื้นที่ไม่	ปริมาณขยะที่ถูกนำไปใช้	ปริมาณขยะที่กำจัดไม่ถูกต้อง	ปริมาณขยะที่ถูกนำไปใช้ประโยชน์	ปริมาณขยะตกค้าง
		สำรวจ		4+5+6				4-8-9	9+10		11+12+13+14										
	จังหวัดราชบุรี	(ตัน/วัน)	(แห่ง)	(ตัน/วัน)	(ตัน/วัน)	(ตัน/วัน)	(ตัน/วัน)	(ตัน/วัน)	(ตัน/วัน)	(ตัน/วัน)	(ตัน/วัน)	(ตัน/วัน)	(ตัน/วัน)	(ตัน/วัน)	(ตัน/วัน)	(แห่ง)	(ตัน/วัน)	(ตัน/วัน)	(ตัน/วัน)	(ตัน/วัน)	(ตัน)
105	อบต.หนองกระทุ่ม	5.00	1	5.00	5.00	0.00	0.00	0.00	5.00		5.00	5.00								0.00	บ.เซ็นทรัลฯ
106	อบต.ห้วยยางโทน	3.70			0.00	0.00	0.00	0.00	0.00		0.00					1	3.70	0.10	3.60	0.10	
107	อบต.อ่างหิน* (ข้อมูลเก่า	4.35			0.00	0.00	0.00	0.00	0.00		0.00					1	4.35	0.00	4.35	0.00	
108	ทต.วัดเพลง	3.00	1	3.00	3.00	0.00	0.00	3.00	0.00		0.00									0.00	1,620.00
109	อบต.เกาะศาลพระ	3.36	1	3.36	0.50	2.86	0.00	0.50	0.00		0.00									2.86	จ.เพชรบุรี
110	อบต.จอมประทัด	3.22	1	3.22	0.50	2.72	0.00	0.00	0.50		0.50	0.50								2.72	บ.เซ็นทรัลฯ
111	อบต.วัดเพลง	3.24			0.00	0.00	0.00	0.00	0.00		0.00					1	3.24	0.00	3.24	0.00	
	รวม (ตัน/วัน)	895.87	73.00	675.94	470.44	205.50	0.00	173.89	296.55	-	296.55	261.65	0.00	0.00	34.90	38.00	219.93	4.85	215.08	210.34	143,660.00
	รวม (ตัน/ปี)	326,991.87	73.00	246,718.75	171,710.60	75,006.38	1.77	63,469.85	108,240.75	-	108,240.75	95502.25	0.00	0.00	12738.50	38.00	80,273.12	1,768.43	78,504.70	76,774.80	143,660.00

แบบสำรวจที่ 1 ข้อมูลปริมาณขยะมูลฝอย จ.ราชบุรี / ๘ 675.94 470.44 296.55 296.55 219.93 210.34

		1	2	3	4	5	6	7	8	9	10	11	12	13	14	15	16	17	18	19	20
			พื้นที่ที่มีการให้บริการ													พื้นที่ที่ไม่มีการให้บริการ					
ที่	จังหวัด	ปริมาณขยะที่เกิดขึ้นปี59	จำนวน อปท. ที่มีการ	ปริมาณขยะที่เกิดขึ้นใน อปท. พื้นที่ให้บริการ	ปริมาณขยะที่เก็บขนไปกำจัด	ปริมาณขยะที่ถูกนำไปใช้ประโยชน์ ต้นทาง+ไม่ขน	ปริมาณขยะที่ไม่มีการให้บริการ ตกค้างในพท.	ปริมาณขยะที่กำจัดไม่ถูกต้อง	ปริมาณขยะที่กำจัดถูกต้อง	การนำไปใช้ประโยชน์ แยกที่บ่อ/รถ	การนำไปกำจัด	Landfill	Compost	Incinerator	อื่น ๆ	จำนวน อปท. ที่ไม่มีการให้บริการ	ปริมาณขยะที่เกิดขึ้นใน อปท. พื้นที่ไม่	ปริมาณขยะที่ถูกนำไปใช้	ปริมาณขยะที่กำจัดไม่ถูกต้อง	ปริมาณขยะที่ถูกนำไปใช้ประโยชน์	ปริมาณขยะตกค้าง
		สำรวจ		4+5+6				4-8-9	9+10		11+12+13+14										
	จังหวัดราชบุรี	(ตัน/วัน)	(แห่ง)	(ตัน/วัน)	(ตัน/วัน)	(ตัน/วัน)	(ตัน/วัน)	(ตัน/วัน)	(ตัน/วัน)	(ตัน/วัน)	(ตัน/วัน)	(ตัน/วัน)	(ตัน/วัน)	(ตัน/วัน)	(ตัน/วัน)	(แห่ง)	(ตัน/วัน)	(ตัน/วัน)	(ตัน/วัน)	(ตัน/วัน)	(ตัน)

อปท. รวม	แห่ง	
ทน.	แห่ง	801.18
ทม.	แห่ง	
ทต.	แห่ง	
อบต.	แห่ง	

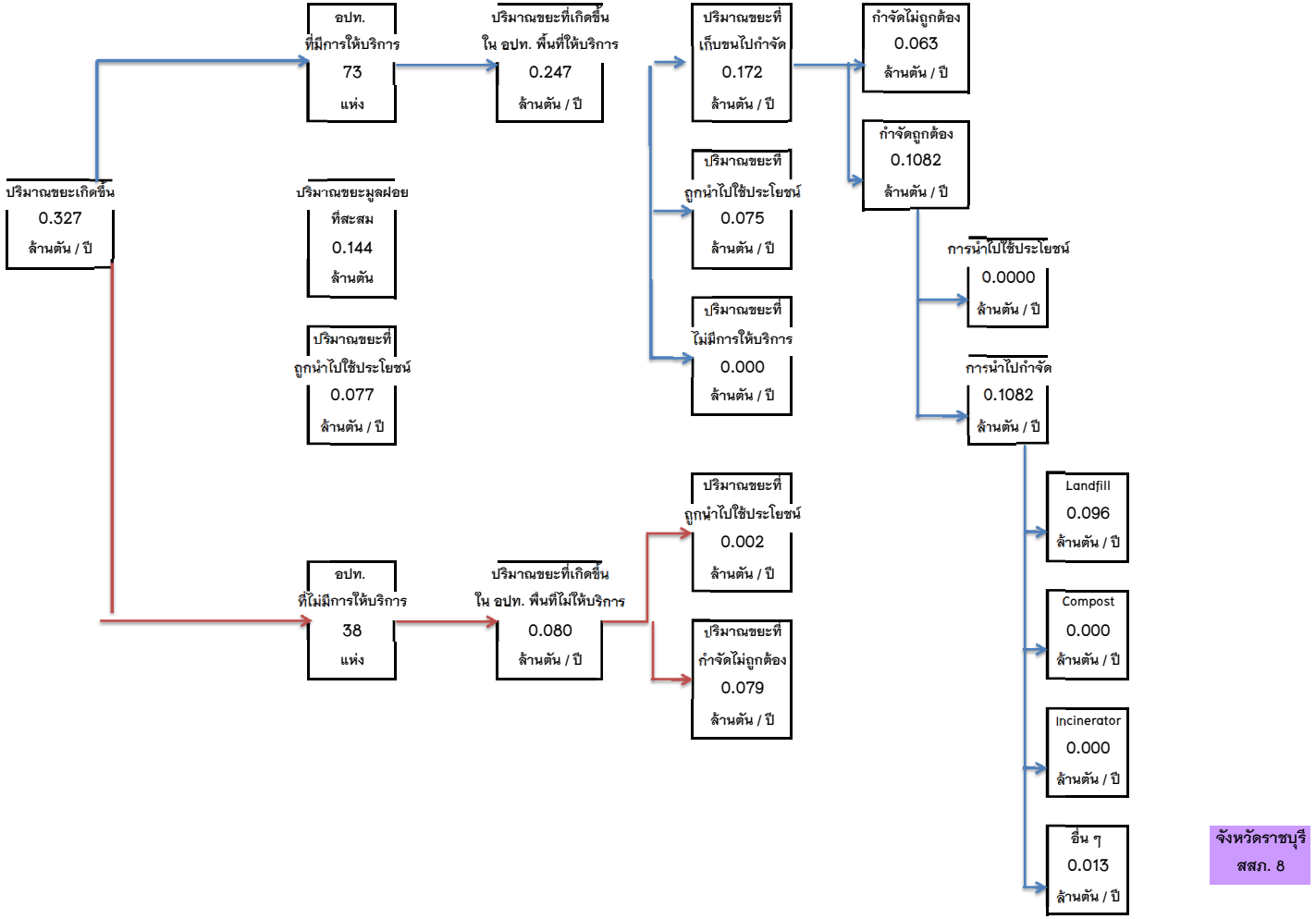

จังหวัดราชบุรี
สสภ. 8

แบบสำรวจที่ 1 ข้อมูลปริมาณขยะมูลฝอย จ.กาษจนบุรี/ สสภ. 8

		1	2	3	4	5	6	7	8	9	10	11	12	13	14	15	16	17	18	19	20
			พื้นที่ที่มีการให้บริการ													พื้นที่ที่ไม่มีการให้บริการ					
ที่	จังหวัด	ปริมาณขยะที่เกิดขึ้นปี59 สำรวจ	จำนวน อปท. ที่มีการ	ปริมาณขยะที่เกิดขึ้นใน อปท. พื้นที่ให้บริการ (4+5+6)	ปริมาณขยะที่เก็บขนไปกำจัด	ปริมาณขยะที่ถูกนำไปใช้ประโยชน์ ต้นทาง+ไม่ขน	ปริมาณขยะที่ไม่มีการให้บริการ ตกค้างใน พท.	ปริมาณขยะที่กำจัดไม่ถูกต้อง 4-8-9	ปริมาณขยะที่กำจัดถูกต้อง 9+10	การนำไปใช้ประโยชน์ แยกที่บ่อ	การนำไปกำจัด 11+12+13+14	Landfill	Compost	Incinerator	อื่นๆ	จำนวน อปท. ที่ไม่มีการ	ปริมาณขยะที่เกิดขึ้นใน อปท. พื้นที่ไม่	ปริมาณขยะที่ถูกนำไปใช้	ปริมาณขยะที่กำจัดไม่ถูกต้อง	ปริมาณขยะที่ถูกนำไปใช้ประโยชน์ 5+9+7	ปริมาณขยะสะสม
	จังหวัดกาญจนบุรี	(ตัน/วัน)	(แห่ง)	(ตัน/วัน)	(ตัน/วัน)	(ตัน/วัน)	(ตัน/วัน)	(ตัน/วัน)	(ตัน/วัน)	(ตัน/วัน)	(ตัน/วัน)	(ตัน/วัน)	(ตัน/วัน)	(ตัน/วัน)	(ตัน/วัน)	(แห่ง)	(ตัน/วัน)	(ตัน/วัน)	(ตัน/วัน)	(ตัน/วัน)	(ตัน)
		845.2510	72	566.42645	407.51	158.08851	0.82794	383.31	24.200	0	24.200	0	0	0	24.200	49	278.82456	11.258	267.56656	169.34651	222,947.79
1	ทม.กาญจนบุรี	50.03	1	50.03	50.00	0.03	0.00	50.00			0.00				0.00					0.03	151,000.00
2	ทต.ปากแพรก	25.43	1	25.43	20.00	5.43	0.00	20.00			0.00				0.00					5.43	ทม.กาญจนบุรี
3	ทต.หนองบัว	6.01	1	6.01	5.00	1.01	0.00	5.00			0.00				0.00					1.01	ที่เอกชนแก่งเสี้ยน
4	ทต.แก่งเสี้ยน	8.00	1	8.00	8.00	0.00	0.00	8.00			0.00				0.00					0.00	6,386.00
5	ทต.ท่ามะขาม	10.76	1	10.76	10.00	0.76	0.00	10.00			0.00				0.00					0.76	ทม.กาญจนบุรี
6	ทต.ลาดหญ้า	5.76	1	5.76	3.00	2.76	0.00	3.00			0.00				0.00					2.76	ที่เอกชนแก่งเสี้ยน
7	อบต.หนองหญ้า	7.05									0.00				0.00	1	7.05		7.05	0.00	
8	อบต.วังเย็น	5.21									0.00				0.00	1	5.21		5.21	0.00	
9	อบต.วังด้ง	7.66									0.00				0.00	1	7.66		7.66	0.00	
10	อบต.แก่งเสี้ยน	5.28									0.00				0.00	1	5.28		5.28	0.00	
11	อบต.บ้านเก่า	14.69	1	14.69	9.00	5.69	0.00	9.00			0.00				0.00					5.69	1,768.00
12	อบต.เกาะสำโรง	9.08									0.00				0.00	1	9.08		9.08	0.00	
13	อบต.ช่องสะเดา	3.34	1	3.34	0.14	3.20	0.00	0.14			0.00				0.00					3.20	100.00
14	อบต.หนองบัว	6.50	1	6.50	6.50	0.00	0.00	6.50			0.00				0.00					0.00	4,195.67
15	อบต.ลาดหญ้า	22.82	1	22.82	6.00	16.82	0.00	6.00			0.00				0.00					16.82	ที่เอกชนแก่งเสี้ยน
16	ทต.หนองขาว	5.47	1	5.47	4.00	1.47	0.00	4.00			0.00				0.00					1.47	ทต.ท่าล้อ
17	ทต.ท่าล้อ	10.00	1	10.00	10.00	0.00	0.00	10.00			0.00				0.00					0.00	3,653.00
18	อบต.ท่าม่วง	2.80	1	2.80	2.80	0.00	0.00	2.80			0.00				0.00					0.00	ทต.ท่าม่วง
19	ทต.ท่าม่วง	10.80	1	10.80	10.00	0.80	0.00	10.00			0.00				0.00					0.80	5,000.00
20	อบต.ทุ่งทอง	5.98	1	5.98	3.00	2.98	0.00	3.00			0.00				0.00					2.98	ทม.กาญจนบุรี
21	อบต.ท่าตะคร้อ	3.45									0.00				0.00	1	3.45		3.45	0.00	
22	ทต.วังขนาย	8.41	1	8.41	6.00	2.41	0.00		6.00		6.00				6.00					2.41	ม.กาญจน์ไมนิ่ง จก
23	ทต.หนองตากยา	3.09	1	3.09	1.00	2.09	0.00		1.00		1.00				1.00					2.09	ม.กาญจน์ไมนิ่ง จก
24	ทต.ม่วงชุม	5.91	1	5.91	1.60	4.31	0.00		1.60		1.60				1.60					4.31	ม.กาญจน์ไมนิ่ง จก
25	ทต.หนองหญ้าดอก	3.75	1	3.75	1.00	2.75	0.00	1.00			0.00				0.00					2.75	ทม.กาญจนบุรี
26	อบต.เขาน้อย	4.67	1	4.67	1.40	3.27	0.00		1.40		1.40				1.40					3.27	ม.กาญจน์ไมนิ่ง จก
27	ทต.วังศาลา	11.99	1	11.99	6.00	5.99	0.00		6.00		6.00				6.00					5.99	ม.กาญจน์ไมนิ่ง จก
28	อบต.พังตรุ	6.17									0.00				0.00	1	6.17		6.17	0.00	
29	อบต.บ้านใหม่	6.75	1	6.75	4.00	2.75	0.00		4.00		4.00				4.00					2.75	20.00
30	อบต.รางสาลี	6.27									0.00				0.00	1	6.27		6.27	0.00	
31	อบต.หนองตากยา	4.71									0.00				0.00	1	4.71		4.71	0.00	
32	ทต.สำรอง	7.50	1	7.50	7.50	0.00	0.00	7.50			0.00				0.00					0.00	24.00
33	ทต.ด่านมะขามเตี้	3.00	1	3.00	3.00	0.00	0.00	3.00			0.00				0.00					0.00	0.00
34	อบต.จรเข้เผือก	9.27	1	9.27	3.00	6.27	0.00	3.00			0.00				0.00					6.27	0.00
35	อบต.กลอนโด	7.30	1	7.30	3.00	4.30	0.00	3.00			0.00				0.00					4.30	510.00
36	อบต.หนองไผ่	3.61									0.00				0.00	1	3.61		3.61	0.00	
37	อบต.ด่านมะขามเตี้	5.50									0.00				0.00	1	5.50		5.50	0.00	

แบบสำรวจที่ 1 ข้อมูลปริมาณขยะมูลฝอย จ.กาษจนบุรี/ สสภ. 8

		1	2	3	4	5	6	7	8	9	10	11	12	13	14	15	16	17	18	19	20
			พื้นที่ที่มีการให้บริการ													พื้นที่ที่ไม่มีการให้บริการ					
ที่	จังหวัด	ปริมาณขยะที่เกิดขึ้นปี59 สำรวจ	จำนวน อปท. ที่มีการ	ปริมาณขยะที่เกิดขึ้นใน อปท. พื้นที่ให้บริการ (4+5+6)	ปริมาณขยะที่เก็บขนไปกำจัด	ปริมาณขยะที่ถูกนำไปใช้ประโยชน์ ต้นทาง+ไม่ขน	ปริมาณขยะที่ไม่มีการให้บริการ ตกค้างใน พท.	ปริมาณขยะที่กำจัดไม่ถูกต้อง 4-8-9	ปริมาณขยะที่กำจัดถูกต้อง 9+10	การนำไปใช้ประโยชน์ แยกที่บ่อ	การนำไปกำจัด 11+12+13+14	Landfill	Compost	Incinerator	อื่นๆ	จำนวน อปท. ที่ไม่มีการ	ปริมาณขยะที่เกิดขึ้นใน อปท. พื้นที่ไม่	ปริมาณขยะที่ถูกนำไปใช้	ปริมาณขยะที่กำจัดไม่ถูกต้อง	ปริมาณขยะที่ถูกนำไปใช้ประโยชน์ 5+9+7	ปริมาณขยะสะสม
	จังหวัดกาญจนบุรี	(ตัน/วัน)	(แห่ง)	(ตัน/วัน)	(ตัน/วัน)	(ตัน/วัน)	(ตัน/วัน)	(ตัน/วัน)	(ตัน/วัน)	(ตัน/วัน)	(ตัน/วัน)	(ตัน/วัน)	(ตัน/วัน)	(ตัน/วัน)	(ตัน/วัน)	(แห่ง)	(ตัน/วัน)	(ตัน/วัน)	(ตัน/วัน)	(ตัน/วัน)	(ตัน)
38	ทต.ห้วยกระเจา	9.90	1	9.90	2.00	7.90	0.00	2.00			0.00				0.00					7.90	50.00
39	ทต.สระลงเรือ	7.93	1	7.93	7.90	0.03	0.00	7.90			0.00				0.00					0.03	จ.สุพรรณบุรี
40	อบต.วังไผ่	4.15									0.00				0.00	1	4.15	1.37	2.78	1.37	10.00
41	อบต.ดอนแสลบ	12.00	1	12.00	12.00	0.00	0.00	12.00			0.00				0.00					0.00	0.00
42	อบต.ปรังเผล	3.27									0.00				0.00	1	3.27		3.27	0.00	
43	อบต.ไล่โว่	2.85									0.00				0.00	1	2.85		2.85	0.00	
44	ทต.วังกะ	12.00	1	12.00	12.00	0.00	0.00	12.00			0.00				0.00					0.00	500.00
45	อบต.หนองลู	6.00	1	6.00	3.00	3.00	0.00	3.00			0.00				0.00					3.00	ทต.วังกะ
46	ทต.ท่าขนุน	16.25	1	16.25	10.00	6.25	0.00	10.00			0.00				0.00					6.25	0.00
47	อบต.ปิล๊อก	5.53	1	5.53	1.50	4.03	0.00	1.50			0.00				0.00					4.03	141.00
48	ทต.ลิ่นถิ่น	7.03	1	7.03	2.20	4.83	0.00	2.20			0.00				0.00					4.83	480.00
49	ทต.ทองผาภูมิ	5.00	1	5.00	5.00	0.00	0.00	5.00			0.00				0.00					0.00	ทต.ท่าขนุน
50	อบต.ห้วยเขย่ง	8.77									0.00				0.00	1	8.77		8.77	0.00	
51	ทต.สหกรณ์นิคม	2.94									0.00				0.00	1	2.94		2.94	0.00	100.00
52	อบต.ชะแล	4.67									0.00				0.00	1	4.67		4.67	0.00	
53	อบต.หินดาด	4.66	1	4.66	1.00	3.66	0.00	1.00			0.00				0.00					3.66	120.00
54	อบต.ท่ากระดาน	7.00	1	7.00	7.00	0.00	0.00	7.00			0.00				0.00					0.00	1,440.00
55	อบต.นาสวน	3.90									0.00				0.00	1	3.90	0.00	3.90	0.00	
56	อบต.ด่านแม่แฉลบ	4.36									0.00				0.00	1	4.36		4.36	0.00	
57	ทต.เอราวัณ	3.00	1	3.00	3.00	0.00	0.00		3.00		3.00				3.00					0.00	0.00
58	ทต.เขาโจด	4.34									0.00				0.00	1	4.34		4.34	0.00	
59	อบต.แม่กระบุง	2.54									0.00				0.00	1	2.54		2.54	0.00	
60	อบต.หนองเป็ด	2.36	1	2.36	2.00	0.36	0.00	2.00			0.00				0.00					0.36	768.00
61	อบต.วังกระแจะ	8.31									0.00				0.00	1	8.31		8.31	0.00	
62	อบต.สิงห์	4.37	1	4.37	2.00	2.37	0.00	2.00			0.00				0.00					2.37	0.00
63	ทต.วังโพธิ์	3.00	1	3.00	3.00	0.00	0.00	3.00			0.00				0.00					0.00	1,195.00
64	อบต.ลุ่มสุ่ม	7.75	1	7.75	2.00	5.75	0.00	2.00			0.00				0.00					5.75	อบต.ท่าเสา
65	ทต.น้ำตกไทรโยคน้	3.83	1	3.83	3.50	0.33	0.00	3.50			0.00				0.00					0.33	อบต.ท่าเสา
66	อบต.ท่าเสา	8.94	1	8.94	7.00	1.94	0.00	7.00			0.00				0.00					1.94	3,750.00
67	ทต.ไทรโยค	6.35									0.00				0.00	1	6.35	0.15	6.20	0.15	
68	อบต.บ้องตี้	2.80									0.00				0.00	1	2.80	0.00	2.80	0.00	
69	อบต.ศรีมงคล	6.97									0.00				0.00	1	6.97	5.00	1.97	5.00	
70	อบต.หนองปรือ	12.39									0.00				0.00	1	12.39	1.19	11.20	1.19	
71	ทต.หนองปรือ	4.63	1	4.63	4.00	0.63	0.00	4.00			0.00				0.00					0.63	100.00
72	ทต.สมเด็จเจริญ	6.65									0.00				0.00	1	6.65	0.00	6.65	0.00	
73	ทต.หนองปลาไหล	6.50									0.00				0.00	1	6.50	0.48	6.02	0.48	
74	อบต.หนองประดู่	8.68									0.00				0.00	1	8.68	0.00	8.68	0.00	
75	ทต.หนองฝ้าย	2.18	1	2.18	2.00	0.18	0.00	2.00			0.00				0.00					0.18	120.00
76	ทต.เลาขวัญ	5.00	1	5.00	5.00	0.00	0.00	5.00			0.00				0.00					0.00	0.00

แบบสำรวจที่ 1 ข้อมูลปริมาณขยะมูลฝอย จ.กาษจนบุรี/ สสภ. 8

		1	2	3	4	5	6	7	8	9	10	11	12	13	14	15	16	17	18	19	20
			พื้นที่ที่มีการให้บริการ													พื้นที่ที่ไม่มีการให้บริการ					
ที่	จังหวัด	ปริมาณขยะที่เกิดขึ้นปี59 สำรวจ	จำนวน อปท. ที่มีการ	ปริมาณขยะที่เกิดขึ้นใน อปท. พื้นที่ให้บริการ (4+5+6)	ปริมาณขยะที่เก็บขนไปกำจัด	ปริมาณขยะที่ถูกนำไปใช้ประโยชน์ ต้นทาง+ไม่ขน	ปริมาณขยะที่ไม่มีการให้บริการ ตกค้างใน พท.	ปริมาณขยะที่กำจัดไม่ถูกต้อง 4-8-9	ปริมาณขยะที่กำจัดถูกต้อง 9+10	การนำไปใช้ประโยชน์ แยกที่บ่อ	การนำไปกำจัด 11+12+13+14	Landfill	Compost	Incinerator	อื่นๆ	จำนวน อปท. ที่ไม่มีการ	ปริมาณขยะที่เกิดขึ้นใน อปท. พื้นที่ไม่	ปริมาณขยะที่ถูกนำไปใช้	ปริมาณขยะที่กำจัดไม่ถูกต้อง	ปริมาณขยะที่ถูกนำไปใช้ประโยชน์ 5+9+7	ปริมาณขยะสะสม
	จังหวัดกาญจนบุรี	(ตัน/วัน)	(แห่ง)	(ตัน/วัน)	(ตัน/วัน)	(ตัน/วัน)	(ตัน/วัน)	(ตัน/วัน)	(ตัน/วัน)	(ตัน/วัน)	(ตัน/วัน)	(ตัน/วัน)	(ตัน/วัน)	(ตัน/วัน)	(ตัน/วัน)	(แห่ง)	(ตัน/วัน)	(ตัน/วัน)	(ตัน/วัน)	(ตัน/วัน)	(ตัน)
77	อบต.หนองฝ้าย	5.21									0.00				0.00	1	5.21		5.21	0.00	
78	อบต.หนองปลิง	8.51									0.00				0.00	1	8.51		8.51	0.00	
79	อบต.เลาขวัญ	6.57									0.00				0.00	1	6.57		6.57	0.00	
80	อบต.หนองโสน	7.43									0.00				0.00	1	7.43		7.43	0.00	
81	อบต.หนองนกแก้ว	5.41									0.00				0.00	1	5.41	2.57	2.84	2.57	
82	อบต.ทุ่งกระบ่ำ	6.08									0.00				0.00	1	6.08		6.08	0.00	
83	อบต.หลุมรัง	6.00	1	6.00	2.00	3.17	0.83	2.00			0.00				0.00					3.17	120.00
84	อบต.หนองกุ่ม	12.92									0.00				0.00	1	12.92		12.92	0.00	
85	อบต.บ่อพลอย	6.71									0.00				0.00	1	6.71		6.71	0.00	
86	อบต.หนองกร่าง	4.26									0.00				0.00	1	4.26		4.26	0.00	
87	ทต.บ่อพลอย	7.29	1	7.29	7.00	0.29	0.00	7.00			0.00				0.00					0.29	1,125.00
88	อบต.ช่องด่าน	6.90									0.00				0.00	1	6.90		6.90	0.00	
89	อบต.หนองรี	3.99									0.00				0.00	1	3.99		3.99	0.00	
90	ทต.หนองรี	2.28	1	2.28	2.00	0.28	0.00	2.00			0.00				0.00					0.28	50.00
91	ทต.พนมทวน	5.61	1	5.61	5.50	0.11	0.00	5.50			0.00				0.00					0.11	อบต.หนองโรง
92	ทต.ตลาดเขต	12.00	1	12.00	12.00	0.00	0.00	12.00			0.00				0.00					0.00	0.00
93	ทต.รางหวาย	10.00	1	10.00	10.00	0.00	0.00	10.00			0.00				0.00					0.00	420.00
94	อบต.พังตรุ	8.68	1	8.68	6.00	2.68	0.00	6.00			0.00				0.00					2.68	150.00
95	อบต.ทุ่งสมอ	2.84	1	2.84	2.50	0.34	0.00	2.50			0.00				0.00					0.34	100.00
96	อบต.ดอนตาเพชร	5.62	1	5.62	5.00	0.62	0.00	5.00			0.00				0.00					0.62	อบต.หนองโรง
97	อบต.หนองโรง	6.12	1	6.12	5.00	1.12	0.00	5.00			0.00				0.00					1.12	1,500.00
98	อบต.พนมทวน	2.08									0.00				0.00	1	2.08	0.06	2.03	0.06	
99	ทต.หนองสาหร่าย	3.64									0.00				0.00	1	3.64		3.64	0.00	
100	ทต.ดอนเจดีย์	5.00									0.00				0.00	1	5.00		5.00	0.00	500.00
101	ทม.ท่าเรือพระแท่	13.72	1	13.72	12.00	1.72	0.00	12.00			0.00				0.00					1.72	
102	อบต.ท่ามะกา	4.86	1	4.86	1.50	3.36	0.00	1.50			0.00				0.00					3.36	ทต.ท่ามะกา
103	อบต.แสนตอ	7.88	1	7.88	5.00	2.88	0.00	5.00			0.00				0.00					2.88	จ.ราชบุรี
104	ทต.ลูกแก	4.39	1	4.39	3.57	0.82	0.00	3.57			0.00				0.00					0.82	จ.ราชบุรี
105	ทต.ดอนชมิ้น	4.34	1	4.34	1.20	3.14	0.00		1.20		1.20				1.20					3.14	464.00
106	อบต.หวายเหนียว	2.00	1	2.00	2.00	0.00	0.00	2.00			0.00				0.00					0.00	ทต.หวายเหนียว
107	ทต.หวายเหนียว	6.00	1	6.00	6.00	0.00	0.00	6.00			0.00				0.00					0.00	8,839.30
108	ทต.พระแท่น	6.25	1	6.25	5.00	1.25	0.00	5.00			0.00				0.00					1.25	จ.พระแท่นลำพระ
109	ทต.พระแท่นลำพร	3.51	1	3.51	1.50	2.01	0.00	1.50			0.00				0.00					2.01	0.00
110	ทต.ท่ามะกา	8.54	1	8.54	8.50	0.04	0.00	8.50			0.00				0.00					0.04	20,720.00
111	อบต.ตะคร้ำเอน	12.61	1	12.61	5.00	7.61	0.00	5.00			0.00				0.00					7.61	ทม.ท่าเรือพระแท่น
112	ทต.ท่าไม้	10.00	1	10.00	10.00	0.00	0.00	10.00			0.00				0.00					0.00	7,288.82
113	ทต.หนองลาน	4.56									0.00				0.00	1	4.56	0.07	4.49	0.07	0.00
114	อบต.สนามแย้	6.40	1	6.40	2.00	4.40	0.00	2.00			0.00				0.00					4.40	240.00
115	อบต.ดอนชะเอม	6.37	1	6.37	3.50	2.87	0.00	3.50			0.00				0.00					2.87	จ.ราชบุรี

แบบสำรวจที่ 1 ข้อมูลปริมาณขยะมูลฝอย จ.กาษจนบุรี/ สสภ. 8

		1	2	3	4	5	6	7	8	9	10	11	12	13	14	15	16	17	18	19	20
			พื้นที่ที่มีการให้บริการ													พื้นที่ที่ไม่มีการให้บริการ					
ที่	จังหวัด	ปริมาณขยะที่เกิดขึ้นปี59 สำรวจ	จำนวน อปท. ที่มีการ	ปริมาณขยะที่เกิดขึ้นใน อปท. พื้นที่ให้บริการ (4+5+6)	ปริมาณขยะที่เก็บขนไปกำจัด	ปริมาณขยะที่ถูกนำไปใช้ประโยชน์ ต้นทาง+ไม่ขน	ปริมาณขยะที่ไม่มีการให้บริการ ตกค้างใน พท.	ปริมาณขยะที่กำจัดไม่ถูกต้อง 4-8-9	ปริมาณขยะที่กำจัดถูกต้อง 9+10	การนำไปใช้ประโยชน์ แยกที่บ่อ	การนำไปกำจัด 11+12+13+14	Landfill	Compost	Incinerator	อื่นๆ	จำนวน อปท. ที่ไม่มีการ	ปริมาณขยะที่เกิดขึ้นใน อปท. พื้นที่ไม่	ปริมาณขยะที่ถูกนำไปใช้	ปริมาณขยะที่กำจัดไม่ถูกต้อง	ปริมาณขยะที่ถูกนำไปใช้ประโยชน์ 5+9+7	ปริมาณขยะสะสม
	จังหวัดกาญจนบุรี	(ตัน/วัน)	(แห่ง)	(ตัน/วัน)	(ตัน/วัน)	(ตัน/วัน)	(ตัน/วัน)	(ตัน/วัน)	(ตัน/วัน)	(ตัน/วัน)	(ตัน/วัน)	(ตัน/วัน)	(ตัน/วัน)	(ตัน/วัน)	(ตัน/วัน)	(แห่ง)	(ตัน/วัน)	(ตัน/วัน)	(ตัน/วัน)	(ตัน/วัน)	(ตัน)
116	อบต.เขาสามสิบหา	5.48									0.00				0.00	1	5.48		5.48	0.00	
117	อบต.ยางม่วง	5.96									0.00				0.00	1	5.96	0.10	5.86	0.10	
118	อบต.ท่าเสา	4.72	1	4.72	1.70	3.02	0.00	1.70			0.00				0.00					3.02	จ.ราชบุรี
119	อบต.โคกตะบอง	3.64									0.00				0.00	1	3.64		3.64	0.00	
120	อบต.อุโลกสี่หมื่น	6.22									0.00				0.00	1	6.22	0.28	5.94	0.28	
121	อบต.พงตึก	3.84									0.00				0.00	1	3.84		3.84	0.00	
	รวม (ตัน/วัน)	845.25	72.00	566.43	407.51	158.09	0.83	383.31	24.20	-	24.20	-	-	-	24.20	49.00	278.82	11.26	267.57	169.35	222,947.79
	รวม (ตัน/ปี)	308,516.62	72.00	206,745.65	148,741.15	57,702.31	302.20	139,908.15	8,833.00	-	8,833.00	-	-	-	8833.00	49.00	101,770.96	4,109.17	97,661.79	61,811.48	222,947.79

แบบสำรวจที่ 1 ข้อมูลปริมาณขยะมูลฝอย จ.กาษจนบุรี/ สสภ. 8

		1	2	3	4	5	6	7	8	9	10	11	12	13	14	15	16	17	18	19	20
			พื้นที่ที่มีการให้บริการ													พื้นที่ที่ไม่มีการให้บริการ					
ที่	จังหวัด	ปริมาณขยะที่เกิดขึ้นปี59 สำรวจ (ตัน/วัน)	จำนวน อปท. ที่มีการ (แห่ง)	ปริมาณขยะที่เกิดขึ้นใน อปท. พื้นที่ให้บริการ (4+5+6) (ตัน/วัน)	ปริมาณขยะที่เก็บขนไปกำจัด (ตัน/วัน)	ปริมาณขยะที่ถูกนำไปใช้ประโยชน์ ต้นทาง+ไม่ขน (ตัน/วัน)	ปริมาณขยะที่ไม่มีการให้บริการ ตกค้างใน พท. (ตัน/วัน)	ปริมาณขยะที่กำจัดไม่ถูกต้อง 4-8-9 (ตัน/วัน)	ปริมาณขยะที่กำจัดถูกต้อง 9+10 (ตัน/วัน)	การนำไปใช้ประโยชน์ แยกที่บ่อ (ตัน/วัน)	การนำไปกำจัด 11+12+13+14 (ตัน/วัน)	Landfill (ตัน/วัน)	Compost (ตัน/วัน)	Incinerator (ตัน/วัน)	อื่นๆ (ตัน/วัน)	จำนวน อปท. ที่ไม่มีการ (แห่ง)	ปริมาณขยะที่เกิดขึ้นใน อปท. พื้นที่ไม่ (ตัน/วัน)	ปริมาณขยะที่ถูกนำไปใช้ (ตัน/วัน)	ปริมาณขยะที่กำจัดไม่ถูกต้อง (ตัน/วัน)	ปริมาณขยะที่ถูกนำไปใช้ประโยชน์ 5+9+7 (ตัน/วัน)	ปริมาณขยะสะสม (ตัน)
	จังหวัดกาญจนบุรี																				
	อปท. รวม	739.26	แห่ง					407.5													
	ทน.		แห่ง																		
	ทม.		แห่ง																		
	ทต.		แห่ง																		
	อบต.		แห่ง																		

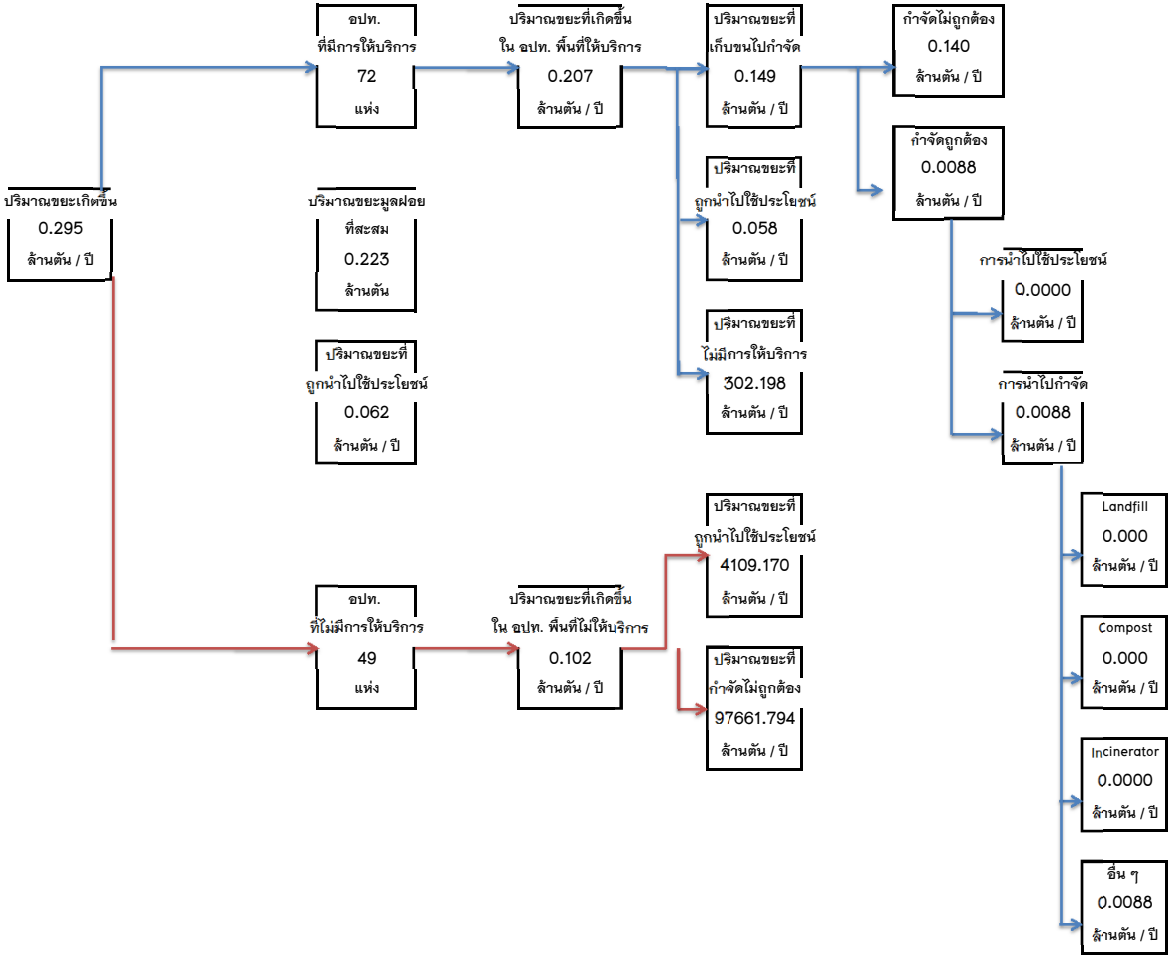

จังหวัดกาญจนบุรี
สสภ. 8

แบบสำรวจที่ 1 ข้อมูลปริมาณขยะมูลฝอย จ.สมุทรสงคราม / สสภ. 8

		1	2	3	4	5	6	7	8	9	10	11	12	13	14	15	16	17	18	19	20
			พื้นที่ที่มีการให้บริการ													พื้นที่ที่ไม่มีการให้บริการ					
ที่	จังหวัด	ปริมาณขยะที่เกิดขึ้นปี59 สำรวจ	จำนวน อปท. ที่มีการ	ปริมาณขยะที่เกิดขึ้นใน อปท. พื้นที่ 4+5+6	ปริมาณขยะที่เก็บขนไปกำจัด	ปริมาณขยะที่ถูกนำไปใช้ประโยชน์ ต้นทาง+ไม่ขน	ปริมาณขยะที่ไม่มีการตกค้างในพท.	ปริมาณขยะที่กำจัดไม่ถูกต้อง 4-8-9	ปริมาณขยะที่กำจัด 9+10	การนำไปใช้ประโยชน์แยกที่บ่อ	การนำไปกำจัด 11+12+13+14	Landfill	Compost	Incinerator	อื่น ๆ	จำนวน อปท. ที่ไม่มีการ	ปริมาณขยะที่เกิดขึ้นใน อปท. พื้นที่ไม่	ปริมาณขยะที่ถูกนำไปใช้	ปริมาณขยะที่กำจัดไม่	ปริมาณขยะที่ถูกนำไปใช้ประโยชน์	ปริมาณขยะสะสม
	จังหวัดสมุทรสงคราม	(ตัน/วัน)	(แห่ง)	(ตัน/วัน)	(ตัน/วัน)	(ตัน/วัน)	(ตัน/วัน)	(ตัน/วัน)	(ตัน/วัน)	(ตัน/วัน)	(ตัน/วัน)	(ตัน/วัน)	(ตัน/วัน)	(ตัน/วัน)	(ตัน/วัน)	(แห่ง)	(ตัน/วัน)	(ตัน/วัน)	(ตัน/วัน)	(ตัน/วัน)	(ตัน)
		193.9392	34	191.84	147.55	44.30	0.00	144.98	2.57	0.00	2.57	0.00	0.00	0.00	2.57	1	2.10	0.00	2.10	44.30	0.00
1	ทม.สมุทรสงคราม	32.72	1	32.72	31.00	1.72		31.00	0.00		0.00									1.72	บริษัทเอสเอ็นที เท็ค จำกัด
2	ทต.บางจะเกร็ง	5.00	1	5.00	4.90	0.10		4.90	0.00		0.00									0.10	บริษัทเอสเอ็นที เท็ค จำกัด
3	อบต.คลองเขิน	1.09	1	1.09	1.09	0.00		1.09	0.00		0.00									0.00	บริษัทเอสเอ็นที เท็ค จำกัด
4	อบต.คลองโคน	2.00	1	2.00	2.00	0.00		2.00	0.00		0.00									0.00	บริษัทเอสเอ็นที เท็ค จำกัด
5	อบต.บ้านปรก	7.83	1	7.83	7.00	0.83		7.00	0.00		0.00									0.83	บริษัทเอสเอ็นที เท็ค จำกัด
6	อบต.บางแก้ว	14.00	1	14.00	14.00	0.00		14.00	0.00		0.00									0.00	152 หมู่ที่ 1 ตำบลอ่างหิน
7	อบต.นางตะเคียน	5.61	1	5.61	1.30	4.31		1.30	0.00		0.00									4.31	บริษัทเอสเอ็นที เท็ค จำกัด
8	อบต.ลาดใหญ่	22.00	1	22.00	22.00	0.00		22.00	0.00		0.00									0.00	/ไม่มีข้อมูล
9	อบต.แหลมใหญ่	7.19	1	7.19	3.00	4.19		3.00	0.00		0.00									4.19	บริษัทเอสเอ็นที เท็ค จำกัด
10	อบต.ท้ายหาด	7.00	1	7.00	7.00	0.00		7.00	0.00		0.00									0.00	บริษัทเอสเอ็นที เท็ค จำกัด
11	อบต.บางขันแตก	8.01	1	8.01	5.00	3.01		5.00	0.00		0.00									3.01	บริษัทเอสเอ็นที เท็ค จำกัด
12	ทต.อัมพวา	5.60	1	5.60	5.60	0.00		5.60	0.00		0.00									0.00	บริษัทเอสเอ็นที เท็ค จำกัด
13	ทต.เหมืองใหม่	2.10	1	2.10	1.00	1.10		1.00	0.00		0.00									1.10	บริษัทเอสเอ็นที เท็ค จำกัด
14	ทต.สวนหลวง	5.44	1	5.44	3.00	2.44		3.00	0.00		0.00									2.44	นายธงชัย วรรณแจ้ง
15	อบต.ท่าคา	5.00	1	5.00	1.56	3.44		1.56	0.00		0.00									3.44	ห้างหุ้นส่วนจำกัด สมนึกธุรกิจ
16	อบต.แควอ้อม	1.500	1	1.50	1.50	0.00		1.50	0.00		0.00									0.000	ห้างหุ้นส่วนจำกัด วายพีพี เท
17	อบต.บางนางลี่	3.36	1	3.36	1.00	2.36		1.00	0.00		0.00									2.36	ไม่ระบุ
18	อบต.บางช้าง	5.00	1	5.00	5.00	0.00		5.00	0.00		0.00									0.00	ห้างหุ้นส่วนจำกัด วงศ์พัทธ์
19	อบต.บางแค	2.46	1	2.46	2.00	0.46		2.00	0.00		0.00									0.46	นายธงชัย วรรณแจ้ง
20	อบต.แพรกหนามแดง	3.5281	1	3.53	2.20	1.33		2.20	0.00		0.00									1.3281	นายธงชัย วรรณแจ้ง
21	อบต.วัดประดู่	5.23	1	5.23	5.20	0.03		5.20	0.00		0.00									0.03	ไม่ได้จ้างกำจัด????
22	อบต.เหมืองใหม่	2.10				0.00										1	2.10	0.00	2.10	0.00	
23	อบต.ปลายโพงพาง (ข้อมูล	7.54	1	7.54	1.00	6.54		1.00	0.00		0.00									6.54	ข้อมูลเก่า หนองตากยา
24	อบต.ยี่สาร	2.79	1	2.79	0.75	2.04		0.75	0.00		0.00									2.04	ห้างหุ้นส่วนจำกัด วงศ์พัทธ์
25	ทต.บางนกแขวก	1.87	1	1.87	1.50	0.37		1.50	0.00		0.00									0.37	บริษัทเอสเอ็นที เท็ค จำกัด
26	ทต.กระดังงา	4.00	1	4.00	2.86	1.14		2.86	0.00		0.00									1.14	บริษัทเอสเอ็นที เท็ค จำกัด
27	ทต.บางกระบือ	1.18	1	1.18	0.39	0.79		0.39	0.00		0.00									0.79	จ้าง อบต.ท่าคา เก็บขน
28	ทต.บางยี่รงค์	1.89	1	1.89	0.50	1.39		0.50	0.00		0.00									1.39	บมจ.ดับเดิลยูพีจีอี เพชรบุรี
29	อบต.จอมปลวก	2.96	1	2.96	1.00	1.96		1.00	0.00		0.00									1.96	ห้างหุ้นส่วนจำกัด วายพีพี เท
30	อบต.ดอนมะโนรา	3.80	1	3.80	2.50	1.30		2.50	0.00		0.00									1.30	ห้างหุ้นส่วนจำกัด วงศ์พัทธ์
31	อบต.โรงหีบ	2.00	1	2.00	2.00	0.00		2.00	0.00		0.00									0.00	ห้างหุ้นส่วนจำกัด วงศ์พัทธ์
32	อบต.บางพรม	2.55	1	2.55	1.00	1.55		1.00	0.00		0.00									1.55	ห้างหุ้นส่วนจำกัด วงศ์พัทธ์

แบบสำรวจที่ 1 ข้อมูลปริมาณขยะมูลฝอย จ.สมุทรสงคราม / สสภ. 8

		1	2	3	4	5	6	7	8	9	10	11	12	13	14	15	16	17	18	19	20
			พื้นที่ที่มีการให้บริการ													พื้นที่ที่ไม่มีการให้บริการ					
ที่	จังหวัด	ปริมาณขยะที่เกิดขึ้นปี59 สำรวจ	จำนวน อปท. ที่มีการ	ปริมาณขยะที่เกิดขึ้นใน อปท. พื้นที่ 4+5+6	ปริมาณขยะที่เก็บขนไปกำจัด	ปริมาณขยะที่ถูกนำไปใช้ประโยชน์ ต้นทาง+ไม่ขน	ปริมาณขยะที่ไม่มีการตกค้างในพท.	ปริมาณขยะที่กำจัดไม่ถูกต้อง 4-8-9	ปริมาณขยะที่กำจัด 9+10	การนำไปใช้ประโยชน์แยกที่บ่อ	การนำไปกำจัด 11+12+13+14	Landfill	Compost	Incinerator	อื่น ๆ	จำนวน อปท. ที่ไม่มีการ	ปริมาณขยะที่เกิดขึ้นใน อปท. พื้นที่ไม่	ปริมาณขยะที่ถูกนำไปใช้	ปริมาณขยะที่กำจัดไม่	ปริมาณขยะที่ถูกนำไปใช้ประโยชน์	ปริมาณขยะสะสม
	จังหวัดสมุทรสงคราม	(ตัน/วัน)	(แห่ง)	(ตัน/วัน)	(ตัน/วัน)	(ตัน/วัน)	(ตัน/วัน)	(ตัน/วัน)	(ตัน/วัน)	(ตัน/วัน)	(ตัน/วัน)	(ตัน/วัน)	(ตัน/วัน)	(ตัน/วัน)	(ตัน/วัน)	(แห่ง)	(ตัน/วัน)	(ตัน/วัน)	(ตัน/วัน)	(ตัน/วัน)	(ตัน)
33	อบต.บางคนที	3.11	1	3.11	2.57	0.54		0.00	2.57		2.57				2.57					0.54	ห้างหุ้นส่วนจำกัด นิธากรณ์
34	อบต.บางสะแก	3.70	1	3.70	3.70	0.00		3.70	0.00		0.00									0.00	ห้างหุ้นส่วนจำกัด วงศ์พัทธ์
35	อบต.กระดังงา	2.81	1	2.81	1.43	1.38		1.43	0.00		0.00									1.38	ห้างหุ้นส่วนจำกัด วงศ์พัทธ์
	รวม (ตัน/วัน)	193.94	34.00	191.84	147.55	44.30	-	144.98	2.57	-	2.57	-	-	-	2.57	1.00	2.10	-	2.10	44.30	-
	รวม (ตัน/ปี)	70,787.82	34.00	70,022.88	53,854.66	16,168.22	-	52,916.61	938.05	-	938.05	-	-	-	938.05	1.00	764.94	-	764.94	16,168.22	

อปท. รวม	แห่ง	156.22
ทน.	แห่ง	
ทม.	แห่ง	
ทต.	แห่ง	
อบต.	แห่ง	

แบบสำรวจที่ 1 ข้อมูลปริมาณขยะมูลฝอย จ.สมุทรสงคราม / สสภ. 8

		1	2	3	4	5	6	7	8	9	10	11	12	13	14	15	16	17	18	19	20
			พื้นที่ที่มีการให้บริการ													พื้นที่ที่ไม่มีการให้บริการ					
ที่	จังหวัด	ปริมาณขยะที่เกิดขึ้นปี59 สำรวจ	จำนวน อปท. ที่มีการ	ปริมาณขยะที่เกิดขึ้นใน อปท. พื้นที่ 4+5+6	ปริมาณขยะที่เก็บขนไปกำจัด	ปริมาณขยะที่ถูกนำไปใช้ประโยชน์ ต้นทาง+ไม่ขน	ปริมาณขยะที่ไม่มีการตกค้างในพท.	ปริมาณขยะที่กำจัดไม่ถูกต้อง 4-8-9	ปริมาณขยะที่กำจัด 9+10	การนำไปใช้ประโยชน์แยกที่บ่อ	การนำไปกำจัด 11+12+13+14	Landfill	Compost	Incinerator	อื่น ๆ	จำนวน อปท. ที่ไม่มีการ	ปริมาณขยะที่เกิดขึ้นใน อปท. พื้นที่ไม่	ปริมาณขยะที่ถูกนำไปใช้	ปริมาณขยะที่กำจัดไม่	ปริมาณขยะที่ถูกนำไปใช้ประโยชน์	ปริมาณขยะสะสม
	จังหวัดสมุทรสงคราม	(ตัน/วัน)	(แห่ง)	(ตัน/วัน)	(ตัน/วัน)	(ตัน/วัน)	(ตัน/วัน)	(ตัน/วัน)	(ตัน/วัน)	(ตัน/วัน)	(ตัน/วัน)	(ตัน/วัน)	(ตัน/วัน)	(ตัน/วัน)	(ตัน/วัน)	(แห่ง)	(ตัน/วัน)	(ตัน/วัน)	(ตัน/วัน)	(ตัน/วัน)	(ตัน)

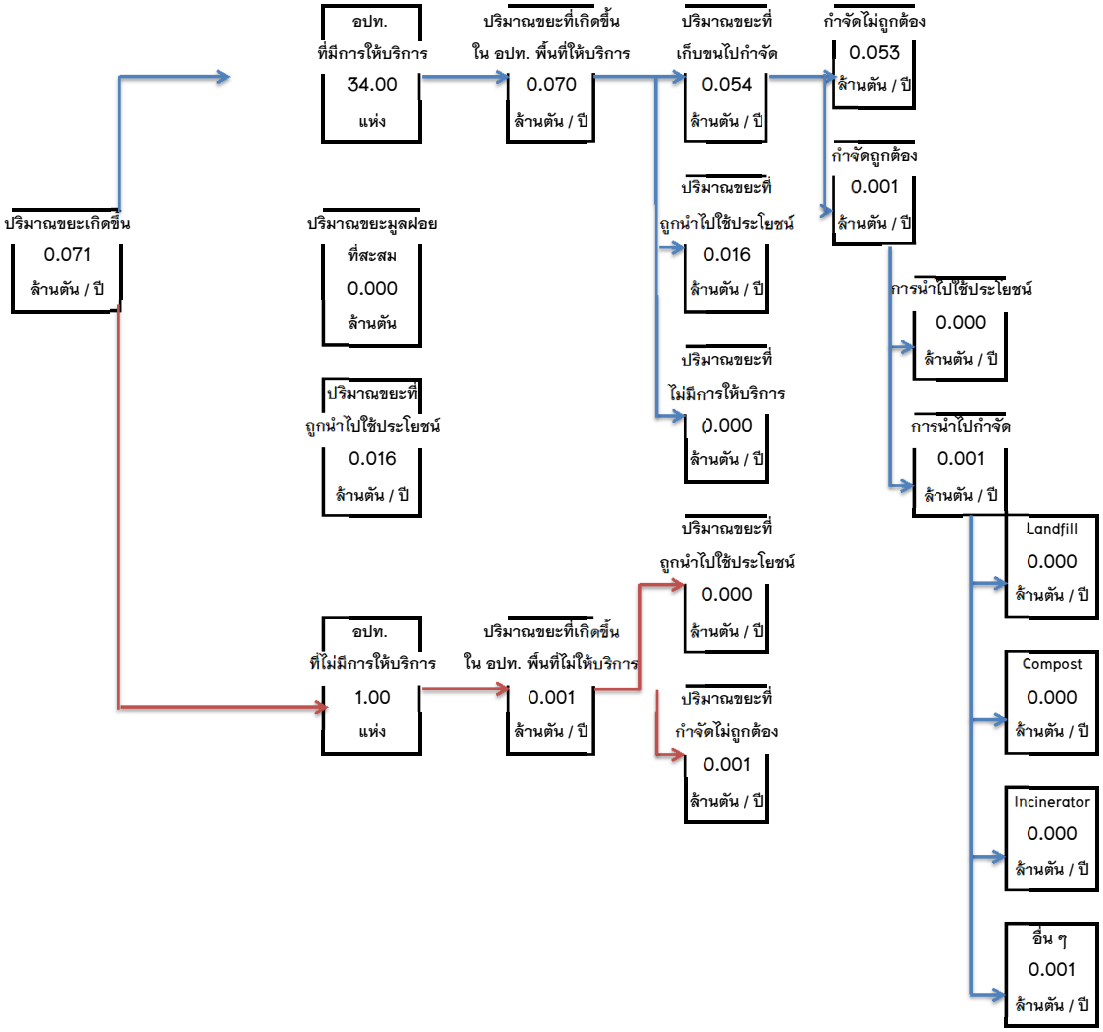

จังหวัดสมุทรสงคราม
สสภ. 8

แบบสำรวจที่ 1 ข้อมูลปริมาณขยะมูลฝอย จ.เพชรบุรี / สสภ. 8

		1	2	3	4	5	6	7	8	9	10	11	12	13	14	15	16	17	18	19	20
			พื้นที่ที่มีการให้บริการ													พื้นที่ที่ไม่มีการให้บริการ					
ที่	จังหวัด	ปริมาณขยะที่เกิดขึ้นปี59	จำนวน อปท. ที่มีการ	ปริมาณขยะที่เกิดขึ้นใน อปท. พื้นที่ให้บริการ	ปริมาณขยะที่เก็บขนไปกำจัด	ปริมาณขยะที่ถูกนำไปใช้ประโยชน์ ต้นทาง+ไม่ขน	ปริมาณขยะที่ไม่มีการให้บริการตกค้างในพท.	ปริมาณขยะที่กำจัดไม่ถูกต้อง	ปริมาณขยะที่กำจัดถูกต้อง	การนำไปใช้ประโยชน์	การนำไปกำจัด	Landfill	Compost	Incinerator	อื่น ๆ	จำนวน อปท. ที่ไม่มีการ	ปริมาณขยะที่เกิดขึ้นใน อปท. พื้นที่ไม่	ปริมาณขยะที่ถูกนำไปใช้	ปริมาณขยะที่กำจัดไม่ถูกต้อง	ปริมาณขยะที่ถูกนำไปใช้ประโยชน์	ปริมาณขยะตกค้าง
		สำรวจ		4+5+6				4-8-9	9+10	แยกที่บ่อ/รถ	11+12+13+14										
	จังหวัดเพชรบุรี	(ตัน/วัน)	(แห่ง)	(ตัน/วัน)	(ตัน/วัน)	(ตัน/วัน)	(ตัน/วัน)	(ตัน/วัน)	(ตัน/วัน)	(ตัน/วัน)	(ตัน/วัน)	(ตัน/วัน)	(ตัน/วัน)	(ตัน/วัน)	(ตัน/วัน)	(แห่ง)	(ตัน/วัน)	(ตัน/วัน)	(ตัน/วัน)	(ตัน/วัน)	(ตัน)
		559.0570	51	439.22	348.66	90.56	0.00	196.45	152.21	0.00	152.21	107.21	0.00	0.00	45.00	33	119.84	0.79	119.05	91.35	356,925
1	ทม.เพชรบุรี	45.00	1	45.00	45.00	0.00		0.00	45.00		45.00				45.00					0.00	บ.กาญจน์ไมนิ่ง จำกัด
2	ทต.หัวสะพาน	6.00	1	6.00	4.00	2.00		4.00	0.00											2.00	บ.ดับเบิลยูพีจีอี เพชรบุรี จำกัด
3	ทต.หาดเจ้าสำราญ	4.00	1	4.00	3.50	0.50		0.00	3.50		3.50	3.50								0.50	ทม.ชะอำ
4	ทต.หนองขนาน	6.50			0.00	0.00		0.00	0.00		0.00					1	6.50	0.00	6.50	0.00	
5	อบต.ช่องสะแก	8.75	1	8.75	8.75	0.00		8.75	0.00											0.00	บ.ดับเบิลยูพีจีอี เพชรบุรี จำกัด
6	อบต.ดอนยาง	4.92			0.00	0.00		0.00	0.00		0.00					1	4.92	0.01	4.91	0.01	
7	อบต.ต้นมะม่วง	7.00	1	7.00	7.00	0.00		0.00	7.00		7.00	7.00								0.00	ทม.ชะอำ
8	อบต.ธงชัย	7.97	1	7.97	7.97	0.00		7.97	0.00											0.00	บ.ดับเบิลยูพีจีอี เพชรบุรี จำกัด
9	อบต.นาพันสาม	3.42			0.00	0.00		0.00	0.00		0.00					1	3.42	0.00	3.42	0.00	
10	อบต.นาวุ้ง	2.47			0.00	0.00		0.00	0.00		0.00					1	2.47	0.00	2.47	0.00	
11	อบต.บางจาก	1.88			0.00	0.00		0.00	0.00		0.00					1	1.88	0.00	1.88	0.00	
12	อบต.บางจาน	3.00	1	3.00	3.00	0.00		0.00	3.00		3.00	3.00								0.00	ทม.ชะอำ
13	อบต.บ้านกุ่ม	6.62	1	6.62	2.50	4.12		2.50	0.00											4.12	บ.ดับเบิลยูพีจีอี เพชรบุรี จำกัด
14	อบต.บ้านหม้อ	7.36	1	7.36	7.00	0.36		7.00	0.00											0.36	บ.ดับเบิลยูพีจีอี เพชรบุรี จำกัด
15	อบต.โพพระ	1.98			0.00	0.00		0.00	0.00		0.00					1	1.98	0.00	1.98	0.00	
16	อบต.โพไร่หวาน	10.00	1	10.00	10.00	0.00		10.00	0.00											0.00	บ.ดับเบิลยูพีจีอี เพชรบุรี จำกัด
17	อบต.ไร่ส้ม	7.00	1	7.00	7.00	0.00		7.00	0.00											0.00	บ.ดับเบิลยูพีจีอี เพชรบุรี จำกัด
18	อบต.สำมะโรง	2.28			0.00	0.00		0.00	0.00		0.00					1	2.28	0.00	2.28	0.00	
19	อบต.หนองพลับ	2.16			0.00	0.00		0.00	0.00		0.00					1	2.16	0.00	2.16	0.00	
20	อบต.หนองโสน	4.58	1	4.58	1.00	3.58		1.00	0.00											3.58	บ.ดับเบิลยูพีจีอี เพชรบุรี จำกัด
21	อบต.ต้นมะพร้าว	2.04			0.00	0.00		0.00	0.00		0.00					1	2.04	0.00	2.04	0.00	
22	ทม.ชะอำ	70.00	1	70.00	70.00	0.00		0.00	70.00		70.00	70.00								0.00	700
23	ทต.นายาง	19.34	1	19.34	4.00	15.34		0.00	4.00		4.00	4.00								15.34	ทม.ชะอำ
24	ทต.บางเก่า	5.00	1	5.00	5.00	0.00		5.00	0.00											0.00	2,610
25	อบต.ไร่ใหม่พัฒนา	5.25			0.00	0.00		0.00	0.00		0.00					1	5.25	0.00	5.25	0.00	
26	อบต.สามพระยา	4.57			0.00	0.00		0.00	0.00		0.00					1	4.57	0.00	4.57	0.00	
27	อบต.หนองศาลา	2.37	1	2.37	1.50	0.87		0.00	1.50		1.50	1.50								0.87	ทม.ชะอำ
28	อบต.ห้วยทรายเหนื	3.90			0.00	0.00		0.00	0.00		0.00					1	3.90	0.00	3.90	0.00	
29	ทต.เขาย้อย	15.81	1	15.81	9.50	6.31		9.50	0.00											6.31	3,500
30	อบต.เขาย้อย	2.22	1	2.22	2.00	0.22		2.00	0.00											0.22	ทต.เขาย้อย
31	อบต.หนองชุมพล	10.50	1	10.50	10.50	0.00		10.50	0.00											0.00	765
32	อบต.หนองชุมพลเ	4.27	1	4.27	3.00	1.27		3.00	0.00											1.27	?????
33	อบต.หนองปรง	3.47	1	3.47	1.50	1.97		1.50	0.00											1.97	หจก.ไดมอนด์ กรีน คลีน (WGPE)
34	อบต.หนองปลาไหล	2.45	1	2.45	0.39	2.06		0.39	0.00											2.06	บ.ดับเบิลยูพีจีอี เพชรบุรี จำกัด
35	อบต.ห้วยท่าช้าง	1.78			0.00	0.00		0.00	0.00		0.00					1	1.78	0.00	1.78	0.00	
36	อบต.ห้วยโรง	12.500	1	12.50	12.50	0.00		12.50	0.00											0.00	?????
37	ทต.ท่ายาง	47.32	1	47.32	40.00	7.32		40.00	0.00											7.32	280
38	ทต.หนองจอก	2.80	1	2.80	1.00	1.80		1.00	0.00											1.80	5,400
39	ทต.ท่าแลง	6.20	1	6.20	2.00	4.20		2.00	0.00											4.20	300,000
40	ทต.ท่าไม้รวก	9.28	1	9.28	4.00	5.28		4.00	0.00											5.28	35

แบบสำรวจที่ 1 ข้อมูลปริมาณขยะมูลฝอย จ.เพชรบุรี / สสภ. 8

		1	2	3	4	5	6	7	8	9	10	11	12	13	14	15	16	17	18	19	20
			พื้นที่ที่มีการให้บริการ													พื้นที่ที่ไม่มีการให้บริการ					
ที่	จังหวัด	ปริมาณขยะที่เกิดขึ้นปี59	จำนวน อปท. ที่มีการ	ปริมาณขยะที่เกิดขึ้นใน อปท. พื้นที่ให้บริการ	ปริมาณขยะที่เก็บขนไปกำจัด	ปริมาณขยะที่ถูกนำไปใช้ประโยชน์	ปริมาณขยะที่ไม่มีการให้บริการตกค้างในพท.	ปริมาณขยะที่กำจัดไม่ถูกต้อง	ปริมาณขยะที่กำจัดถูกต้อง	การนำไปใช้ประโยชน์	การนำไปกำจัด	Landfill	Compost	Incinerator	อื่น ๆ	จำนวน อปท. ที่ไม่มีการ	ปริมาณขยะที่เกิดขึ้นใน อปท. พื้นที่ไม่	ปริมาณขยะที่ถูกนำไปใช้	ปริมาณขยะที่กำจัดไม่ถูกต้อง	ปริมาณขยะที่ถูกนำไปใช้ประโยชน์	ปริมาณขยะตกค้าง
		สำรวจ		4+5+6				4-8-9	9+10	แยกที่บ่อ/รถ	11+12+13+14										
	จังหวัดเพชรบุรี	(ตัน/วัน)	(แห่ง)	(ตัน/วัน)	(ตัน/วัน)	(ตัน/วัน)	(ตัน/วัน)	(ตัน/วัน)	(ตัน/วัน)	(ตัน/วัน)	(ตัน/วัน)	(ตัน/วัน)	(ตัน/วัน)	(ตัน/วัน)	(ตัน/วัน)	(แห่ง)	(ตัน/วัน)	(ตัน/วัน)	(ตัน/วัน)	(ตัน/วัน)	(ตัน)
41	อบต.กลัดหลวง	6.51			0.00	0.00		0.00	0.00		0.00					1	6.51	0.00	6.51	0.00	
42	อบต.เขากระปุก	6.96			0.00	0.00		0.00	0.00		0.00					1	6.96	0.00	6.96	0.00	
43	อบต.บ้านในดง	2.54			0.00	0.00		0.00	0.00		0.00					1	2.54	0.73	1.81	0.73	
44	อบต.ปึกเตียน	1.87			0.00	0.00		0.00	0.00		0.00					1	1.87	0.00	1.87	0.00	
45	อบต.มาบปลาเค้า	3.65	1	3.65	1.80	1.85		0.00	1.80		1.80	1.80								1.85	ทม.ชะอำ
46	อบต.ยางหย่อง	2.92	1	2.92	2.50	0.42		2.50	0.00											0.42	ทต.ท่ายาง
47	อบต.วังไคร้	6.00	1	6.00	6.00	0.00		6.00	0.00											0.00	ทต.ท่ายาง
48	อบต.หนองจอก	4.24			0.00	0.00		0.00	0.00		0.00					1	4.24	0.00	4.24	0.00	
49	อบต.ท่าคอย	2.03			0.00	0.00		0.00	0.00		0.00					1	2.03	0.00	2.03	0.00	
50	ทต.บางตะบูน	5.51	1	5.51	2.00	3.51		2.00	0.00											3.51	บ.ดับเบิลยูพีจีอี เพชรบุรี จำกัด
51	ทต.บ้านแหลม	15.00	1	15.00	15.00	0.00		15.00	0.00											0.00	36,200
52	อบต.ท่าแร้ง	4.58	1	4.58	1.00	3.58		0.00	1.00		1.00	1.00								3.58	ทม.ชะอำ
53	อบต.ท่าแร้งออก	2.80	1	2.80	1.00	1.80		0.00	1.00		1.00	1.00								1.80	ทม.ชะอำ
54	อบต.บางแก้ว	4.51	1	4.51	1.66	2.85		0.00	1.66		1.66	1.66								2.85	ทม.ชะอำ
55	อบต.บางขุนไทร	6.48	1	6.48	2.25	4.23		0.00	2.25		2.25	2.25								4.23	ทม.ชะอำ
56	อบต.บางครก	6.43	1	6.43	1.50	4.93		0.00	1.50		1.50	1.50								4.93	ทม.ชะอำ
57	อบต.บางตะบูน	1.29	1	1.29	0.04	1.25		0.04	0.00											1.25	นายกิติชัย เจียมจันทร์
58	อบต.บ้านแหลม	2.07	1	2.07	1.00	1.07		1.00	0.00											1.07	ทต.บ้านแหลม
59	อบต.ปากทะเล	0.70	1	0.70	0.70	0.00		0.00	0.70		0.70	0.70								0.00	ทม.ชะอำ
60	อบต.แหลมผักเบี้ย	2.23	1	2.23	2.00	0.23		2.00	0.00											0.23	360
61	ทต.บ้านลาด	4.00	1	4.00	4.00	0.00		4.00	0.00											0.00	1,200
62	อบต.ดำหรุ	2.64			0.00	0.00		0.00	0.00		0.00					1	2.64	0.00	2.64	0.00	
63	อบต.ถ้ำรงค์	3.10	1	3.10	2.00	1.10		2.00	0.00											1.10	บ.ดับเบิลยูพีจีอี เพชรบุรี จำกัด
64	อบต.ท่าช้าง	2.52			0.00	0.00		0.00	0.00		0.00					1	2.52	0.00	2.52	0.00	
65	อบต.ท่าเสน	3.00	1	3.00	3.00	0.00		0.00	3.00		3.00	3.00								0.00	ทม.ชะอำ
66	อบต.บ้านทาน	2.28			0.00	0.00		0.00	0.00		0.00					1	2.28	0.00	2.28	0.00	
67	อบต.บ้านหาด	3.12	1	3.12	2.00	1.12		2.00	0.00											1.12	บ.ดับเบิลยูพีจีอี เพชรบุรี จำกัด
68	อบต.ไร่โคก	3.05			0.00	0.00		0.00	0.00		0.00					1	3.05	0.05	3.00	0.05	
69	อบต.ไร่มะขาม	2.83	1	2.83	2.80	0.03		0.00	2.80		2.80	2.80								0.03	ทม.ชะอำ
70	อบต.ไร่สะท้อน	4.55	1	4.55	3.00	1.55		3.00	0.00											1.55	บ.ดับเบิลยูพีจีอี เพชรบุรี จำกัด
71	อบต.สมอพลือ	2.500	1	2.50	2.50	0.00		0.00	2.50		2.50	2.50								0.00	ทม.ชะอำ
72	อบต.หนองกะปุ	4.92			0.00	0.00		0.00	0.00		0.00					1	4.92	0.00	4.92	0.00	
73	อบต.ห้วยลึก	3.05			0.00	0.00		0.00	0.00		0.00					1	3.05	0.00	3.05	0.00	
74	อบต.หนองกระเจ็ด	2.27			0.00	0.00		0.00	0.00		0.00					1	2.27	0.00	2.27	0.00	
75	อบต.โรงเข้	3.84			0.00	0.00		0.00	0.00		0.00					1	3.84	0.00	3.84	0.00	
76	อบต.ท่าตะคร้อ	3.65			0.00	0.00		0.00	0.00		0.00					1	3.65	0.00	3.65	0.00	
77	อบต.ยางน้ำกลัดใต้	4.40			0.00	0.00		0.00	0.00		0.00					1	4.40	0.00	4.40	0.00	
78	อบต.หนองหญ้าปล้อง	1.50	1	1.50	1.00	0.50		1.00	0.00											0.50	55
79	อบต.แก่งกระจาน	15.00	1	15.00	15.00	0.00		15.00	0.00											0.00	5,820
80	อบต.ป่าเด็ง	5.88			0.00	0.00		0.00	0.00		0.00					1	5.88	0.00	5.88	0.00	
81	อบต.พุสวรรค์	3.12			0.00	0.00		0.00	0.00		0.00					1	3.12	0.00	3.12	0.00	

แบบสำรวจที่ 1 ข้อมูลปริมาณขยะมูลฝอย จ.เพชรบุรี / สสภ. 8

		1	2	3	4	5	6	7	8	9	10	11	12	13	14	15	16	17	18	19	20
			พื้นที่ที่มีการให้บริการ													พื้นที่ที่ไม่มีการให้บริการ					
ที่	จังหวัด	ปริมาณขยะที่เกิดขึ้นปี59	จำนวน อปท. ที่มีการ	ปริมาณขยะที่เกิดขึ้นใน อปท. พื้นที่ให้บริการ 4+5+6	ปริมาณขยะที่เก็บขนไปกำจัด	ปริมาณขยะที่ถูกนำไปใช้ประโยชน์ ต้นทาง+ไม่ขน	ปริมาณขยะที่ไม่มีการให้บริการตกค้างในพท.	ปริมาณขยะที่กำจัดไม่ถูกต้อง 4-8-9	ปริมาณขยะที่กำจัดถูกต้อง 9+10	การนำไปใช้ประโยชน์ แยกที่บ่อ/รถ	การนำไปกำจัด 11+12+13+14	Landfill	Compost	Incinerator	อื่น ๆ	จำนวน อปท. ที่ไม่มีการ	ปริมาณขยะที่เกิดขึ้นใน อปท. พื้นที่ไม่	ปริมาณขยะที่ถูกนำไปใช้	ปริมาณขยะที่กำจัดไม่ถูกต้อง	ปริมาณขยะที่ถูกนำไปใช้ประโยชน์	ปริมาณขยะตกค้าง
	จังหวัดเพชรบุรี	สำรวจ (ตัน/วัน)	(แห่ง)	(ตัน/วัน)	(ตัน/วัน)	(ตัน/วัน)	(ตัน/วัน)	(ตัน/วัน)	(ตัน/วัน)	(ตัน/วัน)	(ตัน/วัน)	(ตัน/วัน)	(ตัน/วัน)	(ตัน/วัน)	(ตัน/วัน)	(แห่ง)	(ตัน/วัน)	(ตัน/วัน)	(ตัน/วัน)	(ตัน/วัน)	(ตัน)
82	อบต.วังจันทร์	4.63	1	4.63	1.30	3.33		1.30	0.00											3.33	บ.ดับเบิลยูพีจีอี เพชรบุรี จำกัด
83	อบต.สองพี่น้อง	4.48			0.00	0.00		0.00	0.00		0.00					1	4.48	0.00	4.48	0.00	
84	อบต.ห้วยแม่เพรียง	6.45			0.00	0.00		0.00	0.00		0.00					1	6.45	0.00	6.45	0.00	
	รวม (ตัน/วัน)	559.06	51.00	439.22	348.66	90.56	-	196.45	152.21	-	152.21	107.21	-	-	45.00	33.00	119.84	0.79	119.05	91.35	356,925
	รวม (ตัน/ปี)	204,055.79	51.00	160,314.38	127,260.90	33,053.48	-	71,704.25	55,556.65	-	55,556.65	39,131.65	-	-	16425.00	33.00	43,741.42	288.35	43,453.07	33,341.83	356,925
		559.06		439.22	348.66												119.84				
		204,055.79		160,314.38	127,260.90												43,741.42			33,341.83	

อปท. รวม	แห่ง	497.56
ทน.	แห่ง	
ทม.	แห่ง	
ทต.	แห่ง	
อบต.	แห่ง	

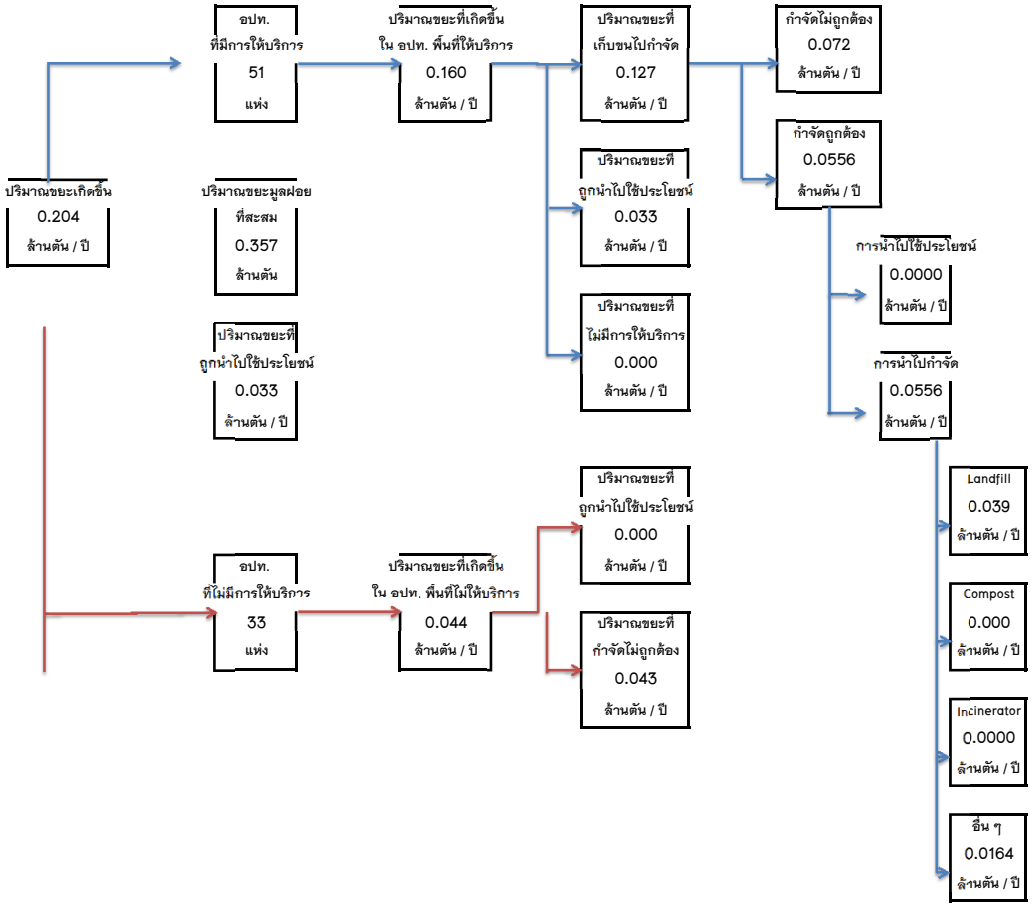

จังหวัดเพชรบุรี
สสภ. 8

แบบสำรวจที่ 1 ข้อมูลปริมาณขยะมูลฝอย จ.ประจวบคีรีขันธ์ / สสภ. 8

		1	2	3	4	5	6	7	8	9	10	11	12	13	14	15	16	17	18	19	20
			พื้นที่ที่มีการให้บริการ													พื้นที่ที่ไม่มีการให้บริการ					
ที่	จังหวัด	ปริมาณขยะที่เกิดขึ้นปี59 สำรวจ	จำนวน อปท. ที่มีการให้บริการ	ปริมาณขยะที่เกิดขึ้นใน อปท. พื้นที่ให้บริการ	ปริมาณขยะที่เก็บขนไปกำจัด	ปริมาณขยะที่ถูกนำไปใช้ประโยชน์	ปริมาณขยะที่ไม่มีการให้บริการตกค้างในพท.	ปริมาณขยะที่กำจัดไม่ถูกต้อง	ปริมาณขยะที่กำจัดถูกต้อง 9+10	การนำไปใช้ประโยชน์ แยกที่บ่อ/รถ	การนำไปกำจัด 11+12+13+14	Landfill	Compost	Incinerator	อื่น ๆ	จำนวน อปท. ที่ไม่มีการ	ปริมาณขยะที่เกิดขึ้นใน อปท. พื้นที่ไม่	ปริมาณขยะที่ถูกนำไปใช้	ปริมาณขยะที่กำจัดไม่ถูกต้อง	ปริมาณขยะที่ถูกนำไปใช้ประโยชน์ (5)+(9)+(17)	ปริมาณขยะตกค้าง
จังหวัดประจวบคีรีขัน		(ตัน/วัน)	(แห่ง)	(ตัน/วัน)	(ตัน/วัน)	(ตัน/วัน)	(ตัน/วัน)	(ตัน/วัน)	(ตัน/วัน)	(ตัน/วัน)	(ตัน/วัน)	(ตัน/วัน)	(ตัน/วัน)	(ตัน/วัน)	(ตัน/วัน)	(แห่ง)	(ตัน/วัน)	(ตัน/วัน)	(ตัน/วัน)	(ตัน/วัน)	(ตัน)
		581.2395	40	470.11	351.60	86.87	31.64	71.26	280.34	0.40	279.94	271.69	0.00	0.00	8.25	20	111.13	1.63	109.50	88.90	285,197.00
1	ทม.หัวหิน	140.00	1	140.00	140.00	0.00			140.00		140.00	140.00								0.00	200,952
2	ทต.หนองพลับ	3.50	1	3.50	2.80	0.70			2.80		2.80	2.80								0.70	ทต.ปราณบุรี
3	อบต.หินเหล็กไฟ	12.00	1	12.00	7.00	5.00			7.00		7.00	7.00								5.00	ทต.ปราณบุรี
4	อบต.ห้วยสัตว์ใหญ่	5.97	1	5.97	2.00	3.97			2.00	0.05	1.95	1.95								4.02	720
5	อบต.หนองพลับ	5.61	1	5.61	1.40	4.21			1.40		1.40	1.40								4.21	ทต.ปราณบุรี
6	อบต.บึงนคร	2.62				0.00			0.00		0.00					1	2.62		2.62	0.00	
7	อบต.ทับใต้	11.73	1	11.73	6.00	5.73			6.00		6.00	6.00								5.73	ทต.ปราณบุรี
8	ทต.ปราณบุรี	17.29	1	17.29	12.50	4.79			12.50		12.50	12.50								4.79	60,000
9	ทต.เขาน้อย	13.30	1	13.30	3.89	9.41			3.89		3.89	3.89								9.41	ทต.ปราณบุรี
10	ทต.ปากน้ำปราณ	8.47	1	8.47	8.20	0.27			8.20		8.20	8.20								0.27	ทต.ปราณบุรี
11	อบต.ปราณบุรี	3.82				0.00			0.00		0.00					1	3.82		3.82	0.00	
12	อบต.ปากน้ำปราณ	6.50	1	6.50	6.00	0.50			6.00		6.00	6.00								0.50	ทต.ปราณบุรี
13	อบต.หนองตาแต้ม	10.87	1	10.87	5.00	5.87			5.00		5.00	5.00								5.87	ทต.ปราณบุรี
14	อบต.วังก์พง	8.00	1	8.00	7.50	0.50			7.50		7.50	7.50								0.50	ทต.ปราณบุรี
15	อบต.เขาจ้าว	2.26				0.00			0.00		0.00					1	2.26		2.26	0.00	
16	ทต.ไร่เก่า	10.86	1	10.86	8.00	2.86		8.00			0.00									2.86	1,000
17	ทต.ไร่ใหม่	7.97	1	7.97	5.00	2.97			5.00		5.00	5.00								2.97	ทต.ปราณบุรี
18	อบต.สามร้อยยอด	6.76	1	6.76	3.90	2.86			3.90		3.90	3.90								2.86	ทต.ปราณบุรี
19	อบต.ศิลาลอย	9.98				0.00			0.00		0.00					1	9.98		9.98	0.00	
20	อบต.ไร่เก่า	3.87	1	3.87	1.50	2.37		1.50			0.00									2.37	ทต.ไร่เก่า
21	อบต.ไร่ใหม่	2.58				0.00			0.00		0.00					1	2.58	0.10	2.48	0.10	
22	อบต.ศาลาลัย	4.78				0.00			0.00		0.00					1	4.78		4.78	0.00	
23	ทต.กุยบุรี	9.27	1	9.27	7.00	2.27			7.00	0.10	6.90	6.90								2.37	12,360
24	อบต.กุยบุรี	2.58				0.00			0.00		0.00					1	2.58	0.02	2.56	0.02	
25	อบต.กุยเหนือ	4.56				0.00			0.00		0.00					1	4.56		4.56	0.00	
26	อบต.เขาแดง	5.00	1	5.00	5.00	0.00			5.00		5.00	5.00								0.00	ทต.ปราณบุรี
27	อบต.ดอนยายหนู	2.94				0.00			0.00		0.00					1	2.94		2.94	0.00	
28	อบต.หาดขาม	9.82				0.00			0.00		0.00					1	9.82	1.30	8.52	1.30	
29	อบต.สามกระทาย	8.67	1	8.67	5.00	3.67		5.00			0.00									3.67	ทต.กุยบุรี
30	ทม.ประจวบคีรีขันธ์	35.00	1	35.00	35.00	0.00			35.00		35.00	35.00								0.00	ทต.ปราณบุรี
31	ทต.กม.5	3.68	1	3.68	1.50	2.18			1.50		1.50	1.50								2.18	ทต.ปราณบุรี
32	ทต.คลองวาฬ	4.70	1	4.70	3.50	1.20			3.50		3.50	3.50								1.20	ทต.ปราณบุรี
33	อบต.ห้วยทราย	3.50	1	3.50	3.00	0.50		3.00			0.00									0.50	10
34	อบต.เกาะหลัก	13.23	1	13.23	7.00	6.23		7.00			0.00									6.23	720
35	อบต.อ่าวน้อย	5.50	1	5.50	5.00	0.50			5.00		5.00				5.00					0.50	-
36	อบต.คลองวาฬ	6.00	1	6.00	1.90	4.10			1.90		1.90	1.90								4.10	ทต.ปราณบุรี
37	อบต.บ่อนอก	6.81				0.00			0.00		0.00					1	6.81		6.81	0.00	
38	ทต.ทับสะแก	6.00	1	6.00	3.50	2.50			3.50		3.50	3.50								2.50	ทต.ปราณบุรี
39	อบต.ทับสะแก	3.90	1	3.90	3.50	0.40		3.50			0.00									0.40	240.00

แบบสำรวจที่ 1 ข้อมูลปริมาณขยะมูลฝอย จ.ประจวบคีรีขันธ์ / สสภ. 8

		1	2	3	4	5	6	7	8	9	10	11	12	13	14	15	16	17	18	19	20
			พื้นที่ที่มีการให้บริการ													พื้นที่ที่ไม่มีการให้บริการ					
ที่	จังหวัด	ปริมาณขยะที่เกิดขึ้นปี59 สำรวจ	จำนวน อปท. ที่มีการให้บริการ	ปริมาณขยะที่เกิดขึ้นใน อปท. พื้นที่ให้บริการ	ปริมาณขยะที่เก็บขนไปกำจัด	ปริมาณขยะที่ถูกนำไปใช้ประโยชน์	ปริมาณขยะที่ไม่มีการให้บริการ ตกค้างในพท.	ปริมาณขยะที่กำจัดไม่ถูกต้อง	ปริมาณขยะที่กำจัดถูกต้อง 9+10	การนำไปใช้ประโยชน์ แยกที่บ่อ/รถ	การนำไปกำจัด 11+12+13+14	Landfill	Compost	Incinerator	อื่น ๆ	จำนวน อปท. ที่ไม่มีการ	ปริมาณขยะที่เกิดขึ้นใน อปท. พื้นที่ไม่	ปริมาณขยะที่ถูกนำไปใช้	ปริมาณขยะที่กำจัดไม่ถูกต้อง	ปริมาณขยะที่ถูกนำไปใช้ประโยชน์ (5)+(9)+(17)	ปริมาณขยะตกค้าง
จังหวัดประจวบคีรีขัน		(ตัน/วัน)	(แห่ง)	(ตัน/วัน)	(ตัน/วัน)	(ตัน/วัน)	(ตัน/วัน)	(ตัน/วัน)	(ตัน/วัน)	(ตัน/วัน)	(ตัน/วัน)	(ตัน/วัน)	(ตัน/วัน)	(ตัน/วัน)	(ตัน/วัน)	(แห่ง)	(ตัน/วัน)	(ตัน/วัน)	(ตัน/วัน)	(ตัน/วัน)	(ตัน)
40	อบต.เขาล้าน	6.83				0.00			0.00		0.00					1	6.83	0.01	6.82	0.01	
41	อบต.แสงอรุณ	3.54				0.00			0.00		0.00					1	3.54		3.54	0.00	
42	อบต.อ่างทอง	8.42				0.00			0.00		0.00					1	8.42	0.15	8.27	0.15	
43	อบต.ห้วยยาง	7.71				0.00			0.00		0.00					1	7.71		7.71	0.00	
44	อบต.นาหูกวาง	7.66				0.00			0.00		0.00					1	7.66		7.66	0.00	
45	ทต.บ้านกรูด	4.265	1	4.26	4.26	0.00		4.26			0.00									0.00	1,800
46	ทต.กำเนิดนพคุณ	15.00	1	15.00	15.00	0.00		15.00			0.00									0.00	420
47	ทต.ร่อนทอง	6.00	1	6.00	4.00	2.00		4.00			0.00									2.00	495
48	อบต.กำเนิดนพคุณ	6.97	1	6.97	2.00	4.97		2.00			0.00									4.97	1,865
49	อบต.ธงชัย	3.80				0.00		0.00			0.00					1	3.80		3.80	0.00	
50	อบต.พงศ์ประศาสน์	8.86	1	8.86	3.25	0.00	5.61		3.25		3.25				3.25					0.00	–
51	อบต.ร่อนทอง	7.53				0.00			0.00		0.00					1	7.53	0.05	7.48	0.05	
52	อบต.ทองมงคล	8.86				0.00			0.00		0.00					1	8.86		8.86	0.00	
53	อบต.ชัยเกษม	10.16	1	10.16	1.50	0.00	8.66	1.50			0.00									0.00	945
54	อบต.แม่รำพึง	10.00	1	10.00	9.00	1.00		9.00			0.00									1.00	1,200
55	ทต.บางสะพานน้อย	6.00	1	6.00	3.00	3.00		3.00			0.00									3.00	900
56	อบต.บางสะพาน	4.01				0.00			0.00		0.00					1	4.01		4.01	0.00	
57	อบต.ไชยราช	7.00	1	7.00	1.50	0.04	5.46	1.50			0.00									0.04	720
58	อบต.ปากแพรก	3.14	1	3.14	2.00	0.00	1.14		2.00	0.05	1.95	1.95								0.05	350.00
59	อบต.ทรายทอง	6.00	1	6.00	3.00	0.32	2.68	3.00			0.00									0.32	225
60	อบต.ช้างแรก	9.58	1	9.58	1.50	0.00	8.08		1.50	0.20	1.30	1.30								0.20	275
	รวม (ตัน/วัน)	581.24	40.00	470.11	351.60	86.87	31.64	71.26	280.34	0.40	279.94	271.69	–	–	8.25	20.00	111.13	1.63	109.50	88.90	285,197.00
	รวม (ตัน/ปี)	212,152.40	40.00	171,590.20	128,334.00	31,708.32	11,547.89	26,009.90	102,324.10	146.00	102,178.10	99,166.85	–	–	3,011.25	20.00	40,562.20	594.95	39,967.25	32,449.27	285,197.00

แบบสำรวจที่ 1 ข้อมูลปริมาณขยะมูลฝอย จ.ประจวบคีรีขันธ์ / สสภ. 8

		1	2	3	4	5	6	7	8	9	10	11	12	13	14	15	16	17	18	19	20
			พื้นที่ที่มีการให้บริการ													พื้นที่ที่ไม่มีการให้บริการ					
ที่	จังหวัด	ปริมาณขยะที่เกิดขึ้นปี59 สำรวจ	จำนวน อปท. ที่มีการให้บริการ	ปริมาณขยะที่เกิดขึ้นใน อปท. พื้นที่ให้บริการ	ปริมาณขยะที่เก็บขนไปกำจัด	ปริมาณขยะที่ถูกนำไปใช้ประโยชน์	ปริมาณขยะที่ไม่มีการให้บริการตกค้างในพท.	ปริมาณขยะที่กำจัดไม่ถูกต้อง	ปริมาณขยะที่กำจัดถูกต้อง 9+10	การนำไปใช้ประโยชน์ แยกที่บ่อ/รถ	การนำไปกำจัด 11+12+13+14	Landfill	Compost	Incinerator	อื่น ๆ	จำนวน อปท. ที่ไม่มีการ	ปริมาณขยะที่เกิดขึ้นใน อปท. พื้นที่ไม่	ปริมาณขยะที่ถูกนำไปใช้	ปริมาณขยะที่กำจัดไม่ถูกต้อง	ปริมาณขยะที่ถูกนำไปใช้ประโยชน์ (5)+(9)+(17)	ปริมาณขยะตกค้าง
จังหวัดประจวบคีรีขัน		(ตัน/วัน)	(แห่ง)	(ตัน/วัน)	(ตัน/วัน)	(ตัน/วัน)	(ตัน/วัน)	(ตัน/วัน)	(ตัน/วัน)	(ตัน/วัน)	(ตัน/วัน)	(ตัน/วัน)	(ตัน/วัน)	(ตัน/วัน)	(ตัน/วัน)	(แห่ง)	(ตัน/วัน)	(ตัน/วัน)	(ตัน/วัน)	(ตัน/วัน)	(ตัน)

อปท. รวม	437.74	แห่ง
ทน.		แห่ง
ทม.		แห่ง
ทต.		แห่ง
อบต.		แห่ง

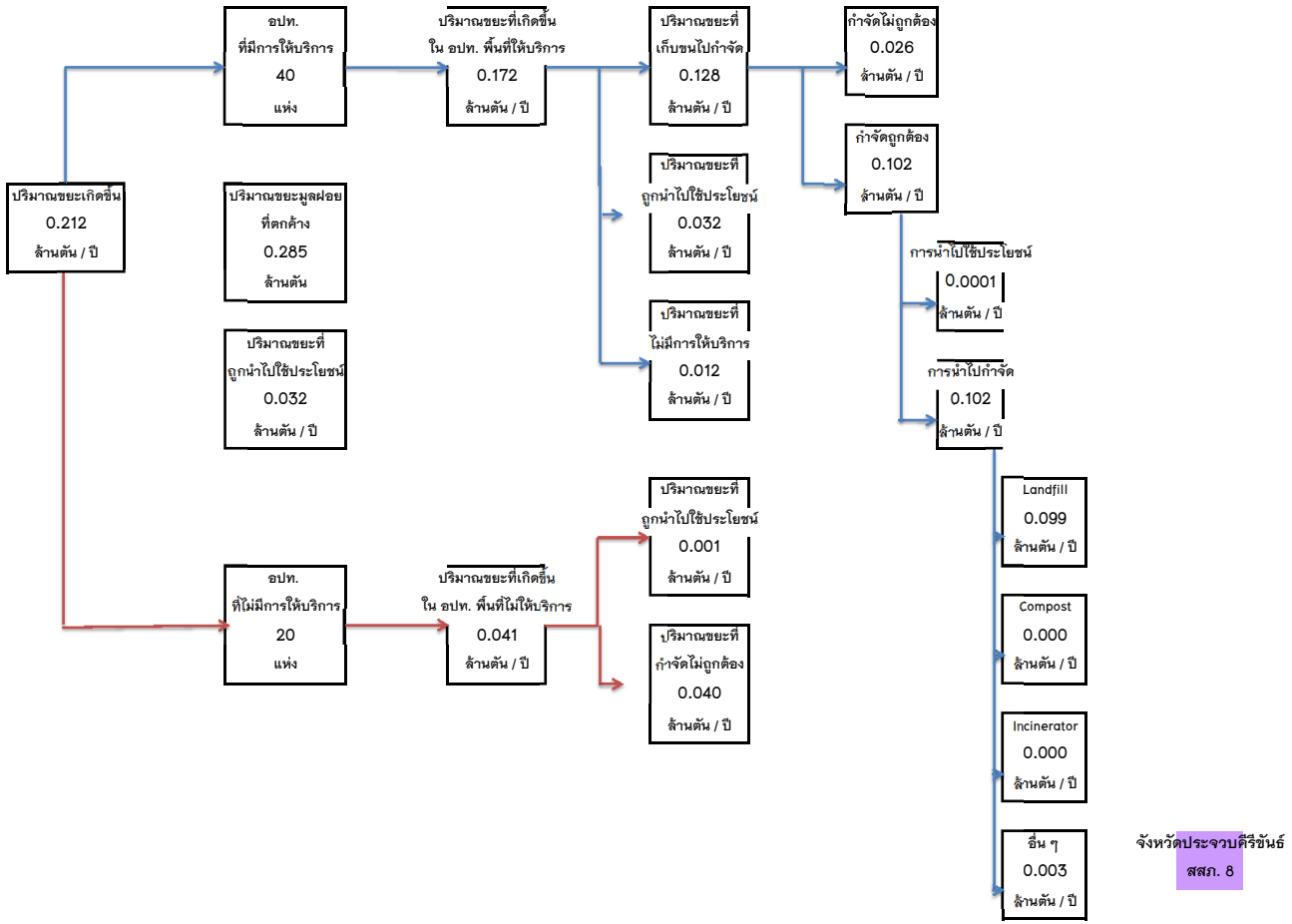

จังหวัดประจวบคีรีขันธ์
สสภ. 8

ภาคผนวก ก – 9

ข้อมูลการสำรวจขยะมูลฝอย

สสภ. 9

ข้อมูลการสำรวจขยะมูลฝอย สสภ. 9

				1	2	3	4	5	6	7	8	9	10	11	12	13	14	15	16	17	18	19	
					พื้นที่ที่มีการให้บริการ													พื้นที่ที่ไม่มีการให้บริการ					
จังหวัด	เทศบาล	อบต.	รวม อปท.	ปริมาณขยะที่เกิดขึ้น	จำนวน อปท. ที่มีการให้บริการ	ปริมาณขยะที่เกิดขึ้นใน อปท. พื้นที่ให้บริการ	ปริมาณขยะที่เก็บขนไปกำจัด	ปริมาณขยะที่ถูกนำไปใช้ประโยชน์	ปริมาณขยะที่ไม่มีการให้บริการ	ปริมาณขยะที่กำจัดไม่ถูกต้อง	ปริมาณขยะที่กำจัดถูกต้อง	การนำไปใช้ประโยชน์	การนำไปกำจัด	Landfill	Compost	Incinerator	ผสมผสาน	จำนวน อปท. ที่ไม่มีการให้บริการ	ปริมาณขยะที่เกิดขึ้นใน อปท. พื้นที่ไม่ให้บริการ	ปริมาณขยะที่ถูกนำไปใช้ประโยชน์	ปริมาณขยะที่กำจัดไม่ถูกต้อง	ปริมาณขยะที่ถูกนำไปใช้ประโยชน์ (5)+(9)+(17)	ปริมาณขยะสะสม ตัน
สสภ. 9	(แห่ง)	(แห่ง)	(แห่ง)	(ตัน/ปี)	(แห่ง)	(ตัน/ปี)	(ตัน/ปี)	(ตัน/ปี)	(ตัน/ปี)	(ตัน/ปี)	(ตัน/ปี)	(ตัน/ปี)	(ตัน/ปี)	(ตัน/ปี)	(ตัน/ปี)	(ตัน/ปี)	(ตัน/ปี)	(แห่ง)	(ตัน/ปี)	(ตัน/ปี)	(ตัน/ปี)	(ตัน/ปี)	
อุดรธานี	71	109	180	592,041	147	516,270	262,015	254,255	-	150,668	111,347	10,950	100,397	100,397	-	-	-	33	75,771	62	75,709	265,267	17,203
หนองคาย	19	48	67	130,438	66	130,004	92,805	37,200	-	44,957	47,848	4,745	43,103	28,309	-	-	14,793	1	434	-	434	41,945	12,058
เลย	29	71	100	230,043	76	191,580	120,216	71,363	-	112,186	8,030	730	7,300	-	-	-	7,300	24	38,463	-	38,463	72,093	56,836
นครพนม	22	81	103	243,710	69	177,297	82,486	94,810	-	71,905	10,581	365	10,216	10,216	-	-	-	34	66,413	210	66,203	95,385	42,786
สกลนคร	66	74	140	411,640	67	233,982	92,590	141,392	-	52,637	39,953	-	39,953	39,953	-	-	-	73	177,658	3,077	174,581	144,469	4,511
บึงกาฬ	18	41	59	144,778	53	132,687	69,259	63,429	-	63,036	6,223	-	6,223	6,223	-	-	-	6	12,090	403	11,687	63,832	10,334
รวม	225	424	649	1,752,650	478	1,381,821	719,371	662,450	-	495,389	223,982	16,790	207,192	185,099	-	-	22,093	171	370,829	3,752	367,077	682,992	143,728

21.16

31 ธันวาคม 2559

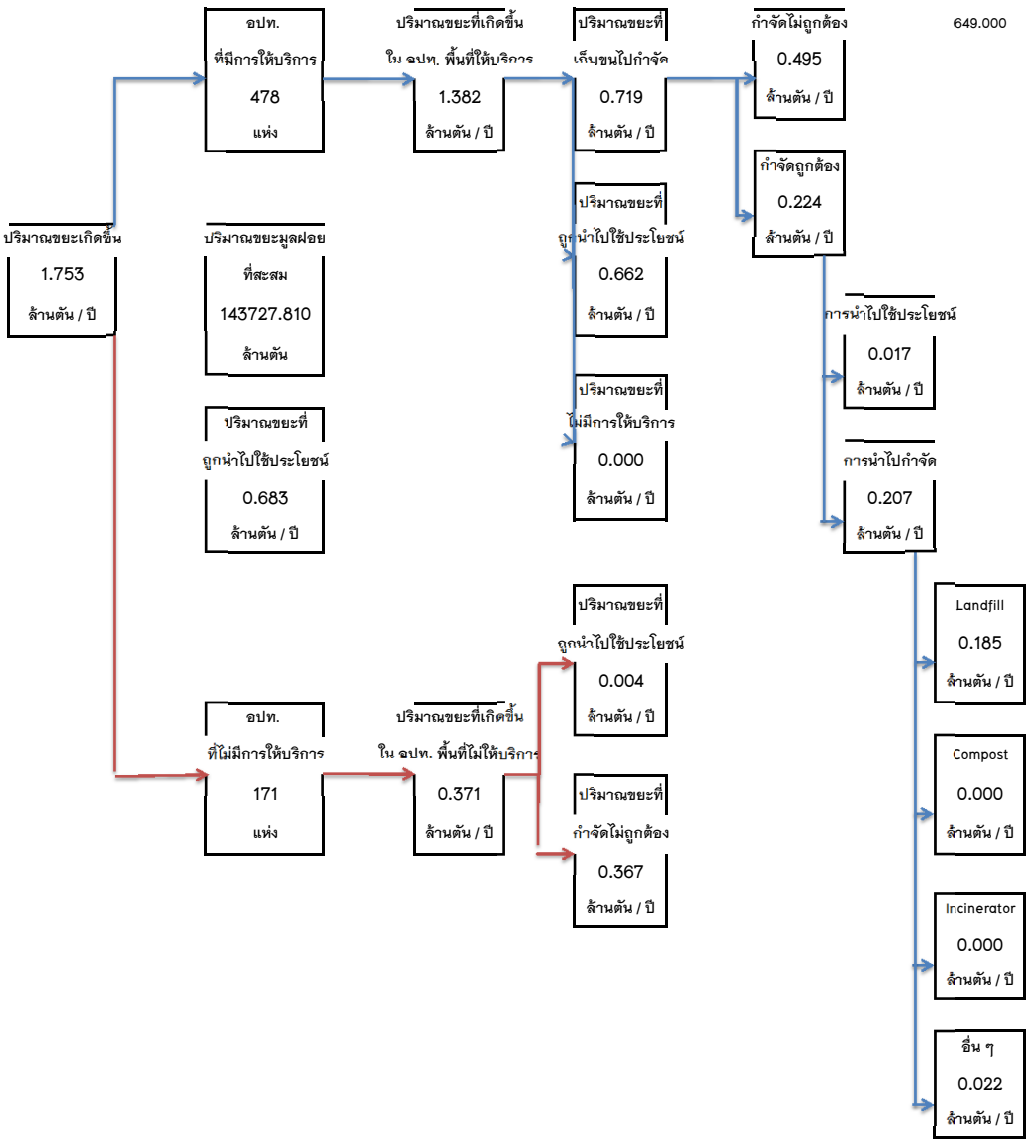
ปริมาณขยะเกิดขึ้น
1.753
ล้านตัน / ปี
อปท.
ที่มีการให้บริการ
478
แห่ง
ปริมาณขยะมูลฝอย
ที่สะสม
143727.810
ล้านตัน
ปริมาณขยะที่
ถูกนำไปใช้ประโยชน์
0.683
ล้านตัน / ปี
อปท.
ที่ไม่มีการให้บริการ
171
แห่ง
ปริมาณขยะที่เกิดขึ้น
ใน อปท. พื้นที่ให้บริการ
1.382
ล้านตัน / ปี
ปริมาณขยะที่เกิดขึ้น
ใน อปท. พื้นที่ไม่ให้บริการ
0.371
ล้านตัน / ปี
ปริมาณขยะที่
เก็บขนไปกำจัด
0.719
ล้านตัน / ปี
ปริมาณขยะที่
ถูกนำไปใช้ประโยชน์
0.662
ล้านตัน / ปี
ปริมาณขยะที่
ไม่มีการให้บริการ
0.000
ล้านตัน / ปี
ปริมาณขยะที่
ถูกนำไปใช้ประโยชน์
0.004
ล้านตัน / ปี
ปริมาณขยะที่
กำจัดไม่ถูกต้อง
0.367
ล้านตัน / ปี
กำจัดไม่ถูกต้อง
0.495
ล้านตัน / ปี
กำจัดถูกต้อง
0.224
ล้านตัน / ปี
การนำไปใช้ประโยชน์
0.017
ล้านตัน / ปี
การนำไปกำจัด
0.207
ล้านตัน / ปี
Landfill
0.185
ล้านตัน / ปี
Compost
0.000
ล้านตัน / ปี
Ircinerator
0.000
ล้านตัน / ปี
อื่น ๆ
0.022
ล้านตัน / ปี
649.000

ข้อมูลการสำรวจขยะมูลฝอย จ.อุดรธ

		1	2	3	4	5	6	7	8	9	10	11	12	13	14	15	16	17	18	19	20
			พื้นที่ที่มีการให้บริการ													พื้นที่ที่ไม่มีการให้บริการ					
	จังหวัด จ.อุดรธานี	ปริมาณขยะที่เกิดขึ้นปี 59 (ตัน/วัน)	จำนวน อปท. ที่มีการ (แห่ง)	ปริมาณขยะที่เกิดขึ้นใน อปท. พื้นที่ (ตัน/วัน)	ปริมาณขยะที่เก็บขนไปกำจัด (ตัน/วัน)	ปริมาณขยะที่ถูกนำไปใช้ประโยชน์ (ตัน/วัน)	ปริมาณขยะที่ไม่มีการให้บริการ (ตัน/วัน)	ปริมาณขยะที่กำจัดไม่ถูกต้อง (ตัน/วัน)	ปริมาณขยะที่กำจัดถูกต้อง (ตัน/วัน)	การนำไปใช้ประโยชน์ (ตัน/วัน)	การนำไปกำจัด (ตัน/วัน)	Landfill (ตัน/วัน)	Compost (ตัน/วัน)	Incinerator (ตัน/วัน)	อื่น ๆ (ตัน/วัน)	จำนวน อปท. ที่ไม่มีการ (แห่ง)	ปริมาณขยะที่เกิดขึ้นใน อปท. พื้นที่ไม่ (ตัน/วัน)	ปริมาณขยะที่ถูกนำไปใช้ (ตัน/วัน)	ปริมาณขยะที่กำจัดไม่ถูกต้อง (ตัน/วัน)	ปริมาณขยะที่ถูกนำไปใช้ประโยชน์ (ตัน/วัน)	ปริมาณขยะตกค้าง(ตัน)
1	ทต.กุดจับ	11.89	1	11.89	10.00	1.89		10.00			0.00	0.00								1.89	936.00
2	ทต.เชียงเพ็ง	4.00	1	4.00	4.00	0.00		4.00			0.00	0.00								0.00	120.00
3	ทต.เมืองเพีย	9.86	1	9.86	1.03	8.83			1.03		1.03	1.03								8.83	
4	ทต.ตาลเลียน	4.00	1	4.00	4.00	0.00		4.00			0.00	0.00								0.00	0.00
5	ทต.สร้างก่อ	4.50	1	4.50	4.50	0.00		4.50			0.00	0.00								0.00	174.00
6	ทต.ปะโค	8.86	1	8.86	0.57	8.29			0.57		0.57	0.57								8.29	
7	ทต.ยางซุม *	4.95	1	4.95	0.62	4.33			0.62		0.62	0.62								4.33	
8	อบต.กุดจับ	5.49	1	5.49	1.60	3.89		1.60			0.00	0.00								3.89	
9	อบต.ขอนยูง	8.48									0.00	0.00				1	8.48		8.48	0.00	
10	อบต.ตานเลียน	2.23									0.00	0.00				1	2.23		2.23	0.00	
11	อบต.สร้างก่อ	4.45	1	4.45	2.11	2.34		2.11			0.00	0.00								2.34	
12	ทต.กุมภวาปี	10.32	1	10.32	10.32	0.00		10.32			0.00	0.00								0.00	
13	ทต.พันดอน	6.81	1	6.81	3.00	3.81			3.00		3.00	3.00								3.81	864.00
14	ทต.ห้วยเกิ้ง	5.90	1	5.90	4.00	1.90		4.00			0.00	0.00								1.90	390.60
15	ทต.ปะโค	11.57	1	11.57	5.00	6.57		5.00			0.00	0.00								6.57	48.00
16	ทต.เชียงแหว	9.04	1	9.04	3.50	5.54		3.50			0.00	0.00								5.54	75.60
17	ทต.หนองหว้า	8.03	1	8.03	2.00	6.03		2.00			0.00	0.00								6.03	7.20
18	ทต.กงพานพันด	11.88	1	11.88	10.00	1.88		10.00			0.00	0.00								1.88	930.00
19	ทต.แชแล	10.65	1	10.65	10.00	0.65		10.00			0.00	0.00								0.65	138.00
20	ทต.เวียงคำ	10.13	1	10.13	5.00	5.13		5.00			0.00	0.00								5.13	1228.50
21	อบต.กุมภวาปี	3.80	1	3.80	3.00	0.80		3.00			0.00	0.00								0.80	
22	อบต.ตูมใต้	6.41	1	6.41	3.00	3.41		3.00			0.00	0.00								3.41	
23	อบต.ท่าลี่	8.74	1	8.74	2.00	6.74		2.00			0.00	0.00								6.74	36.00
24	อบต.ผาสุก	5.89									0.00	0.00				1	5.89		5.89	0.00	
25	อบต.สืออ	4.14	1	4.14	1.50	2.64		1.50			0.00	0.00								2.64	36.00
26	อบต.เสอเพลอ	10.93	1	10.93	10.00	0.93		10.00			0.00	0.00								0.93	
27	ทต.กู่แก้ว *	6.06	1	6.06	3.00	3.06		3.00			0.00	0.00								3.06	192.00
28	ทต.คอนสาย	15.00	1	15.00	15.00	0.00		15.00			0.00	0.00								0.00	72.00
29	อบต.ค้อใหญ่	3.17									0.00	0.00				1	3.17		3.17	0.00	
30	อบต.โนนทองอิน	4.07									0.00	0.00				1	4.07		4.07	0.00	
31	ทต.ไชยวาน	8.43	1	8.43	4.50	3.93			4.50		4.50	4.50								3.93	
32	ทต.โพนสูง	7.24	1	7.24	4.00	3.24		4.00			0.00	0.00								3.24	51.00
33	ทต.หนองแวงแก	7.00	1	7.00	4.00	3.00			4.00		4.00	4.00								3.00	0.00
34	อบต.คำเลาะ	7.38	1	7.38	1.00	6.38		1.00			0.00	0.00								6.38	22.50

ข้อมูลการสำรวจขยะมูลฝอย จ.อุดรธ

		1	2	3	4	5	6	7	8	9	10	11	12	13	14	15	16	17	18	19	20
			พื้นที่ที่มีการให้บริการ													พื้นที่ที่ไม่มีการให้บริการ					
	จังหวัด จ.อุดรธานี	ปริมาณขยะที่เกิดขึ้นปี 59 (ตัน/วัน)	จำนวน อปท. ที่มีการ (แห่ง)	ปริมาณขยะที่เกิดขึ้นใน อปท. พื้นที่ (ตัน/วัน)	ปริมาณขยะที่เก็บขนไปกำจัด (ตัน/วัน)	ปริมาณขยะที่ถูกนำไปใช้ประโยชน์ (ตัน/วัน)	ปริมาณขยะที่ไม่มีการให้บริการ (ตัน/วัน)	ปริมาณขยะที่กำจัดไม่ถูกต้อง (ตัน/วัน)	ปริมาณขยะที่กำจัดถูกต้อง (ตัน/วัน)	การนำไปใช้ประโยชน์ (ตัน/วัน)	การนำไปกำจัด (ตัน/วัน)	Landfill (ตัน/วัน)	Compost (ตัน/วัน)	Incinerator (ตัน/วัน)	อื่น ๆ (ตัน/วัน)	จำนวน อปท. ที่ไม่มีการ (แห่ง)	ปริมาณขยะที่เกิดขึ้นใน อปท. พื้นที่ไม่ (ตัน/วัน)	ปริมาณขยะที่ถูกนำไปใช้ (ตัน/วัน)	ปริมาณขยะที่กำจัดไม่ถูกต้อง (ตัน/วัน)	ปริมาณขยะที่ถูกนำไปใช้ประโยชน์ (ตัน/วัน)	ปริมาณขยะตกค้าง(ตัน)
35	อบต.หนองหลัก	9.17	1	9.17	7.00	2.17		7.00			0.00	0.00								2.17	
36	ทต.ทุ่งฝน	7.94	1	7.94	3.00	4.94			3.00		3.00	3.00								4.94	
37	ทต.ทุ่งใหญ่	9.56	1	9.56	2.00	7.56		2.00			0.00	0.00								7.56	0.00
38	อบต.ทุ่งฝน	4.79									0.00	0.00				1	4.79		4.79	0.00	15.60
39	อบต.นาชุมแสง	5.59									0.00	0.00				1	5.59		5.59	0.00	
40	อบต.นาทม	3.16									0.00	0.00				1	3.16		3.16	0.00	
41	อบต.นาแค	4.15									0.00	0.00				1	4.15		4.15	0.00	
42	ทต.นายูง	8.45	1	8.45	2.00	6.45		2.00			0.00	0.00								6.45	235.20
43	ทต.โนนทอง	8.07	1	8.07	6.00	2.07		6.00			0.00	0.00								2.07	
44	อบต.บ้านก้อง	6.40	1	6.40	1.50	4.90		1.50			0.00	0.00								4.90	585.00
45	ทต.นางัว	10.04	1	10.04	8.00	2.04		8.00			0.00	0.00								2.04	585.00
46	ทต.น้ำโสม	8.85	1	8.85	8.00	0.85		8.00			0.00	0.00								0.85	162.00
47	อบต.นางัว	3.65									0.00	0.00				1	3.65		3.65	0.00	
48	อบต.น้ำโสม	3.79	1	3.79	2.00	1.79		2.00			0.00	0.00								1.79	
49	อบต.บ้านหยวก	8.82	1	8.82	6.00	2.82		6.00			0.00	0.00								2.82	
50	อบต.ศรีสำราญ	4.07	1	4.07	2.00	2.07		2.00			0.00	0.00								2.07	
51	อบต.สามัคคี	5.42	1	5.42	1.50	3.92		1.50			0.00	0.00								3.92	
52	อบต.โสมเยี่ยม	3.88	1	3.88	3.00	0.88		3.00			0.00	0.00								0.88	
53	อบต.หนองแวง	7.49	1	7.49	3.00	4.49		3.00			0.00	0.00								4.49	114.00
54	ทต.โนนสะอาด	4.78	1	4.78	3.50	1.28		3.50			0.00	0.00								1.28	39.00
55	ทต.หนองแวงโน	3.98	1	3.98	3.00	0.98		3.00			0.00	0.00								0.98	
56	อบต.โคกกลาง	6.47									0.00	0.00				1	6.47		6.47	0.00	34.20
57	อบต.ทมนางาม	6.60									0.00	0.00				1	6.60		6.60	0.00	90.00
58	อบต.บุ่งแก้ว	9.39									0.00	0.00				1	9.39		9.39	0.00	
59	อบต.โพธิ์ศรีสำร	7.50									0.00	0.00				1	7.50		7.50	0.00	5.40
60	อบต.หนองกุงศ	6.14									0.00	0.00				1	6.14		6.14	0.00	
61	ทม.บ้านดุง	18.40	1	18.40	16.00	2.40			16.00		16.00	16.00								2.40	0.00
62	อบต.ดงเย็น	6.09	1	6.09	1.00	5.09		1.00			0.00	0.00								5.09	
63	อบต.ถ่อนนาลับ	4.72									0.00	0.00				1	4.72	0.04	4.68	0.04	
64	อบต.นาคำ	8.90	1	8.90	3.00	5.90			3.00		3.00	3.00								5.90	
65	อบต.นาไหม	9.20	1	9.20	1.00	8.20			1.00		1.00	1.00								8.20	
66	อบต.บ้านจันทน์	12.94	1	12.94	0.84	12.10			0.84		0.84	0.84								12.10	
67	อบต.บ้านชัย	7.75	1	7.75	1.37	6.38			1.37		1.37	1.37								6.38	
68	อบต.บ้านดุง	10.81	1	10.81	1.85	8.96			1.85		1.85	1.85								8.96	

ข้อมูลการสำรวจขยะมูลฝอย จ.อุดรธ

		1	2	3	4	5	6	7	8	9	10	11	12	13	14	15	16	17	18	19	20
			พื้นที่ที่มีการให้บริการ													พื้นที่ที่ไม่มีการให้บริการ					
	จังหวัด จ.อุดรธานี	ปริมาณขยะที่เกิดขึ้นปี 59 (ตัน/วัน)	จำนวน อปท. ที่มีการ (แห่ง)	ปริมาณขยะที่เกิดขึ้นใน อปท. พื้นที่ (ตัน/วัน)	ปริมาณขยะที่เก็บขนไปกำจัด (ตัน/วัน)	ปริมาณขยะที่ถูกนำไปใช้ประโยชน์ (ตัน/วัน)	ปริมาณขยะที่ไม่มีการให้บริการ (ตัน/วัน)	ปริมาณขยะที่กำจัดไม่ถูกต้อง (ตัน/วัน)	ปริมาณขยะที่กำจัดถูกต้อง (ตัน/วัน)	การนำไปใช้ประโยชน์ (ตัน/วัน)	การนำไปกำจัด (ตัน/วัน)	Landfill (ตัน/วัน)	Compost (ตัน/วัน)	Incinerator (ตัน/วัน)	อื่น ๆ (ตัน/วัน)	จำนวน อปท. ที่ไม่มีการ (แห่ง)	ปริมาณขยะที่เกิดขึ้นใน อปท. พื้นที่ไม่ (ตัน/วัน)	ปริมาณขยะที่ถูกนำไปใช้ (ตัน/วัน)	ปริมาณขยะที่กำจัดไม่ถูกต้อง (ตัน/วัน)	ปริมาณขยะที่ถูกนำไปใช้ประโยชน์ (ตัน/วัน)	ปริมาณขยะตกค้าง(ตัน)
69	อบต.บ้านตาด	6.32	1	6.32	0.84	5.48			0.84		0.84	0.84								5.48	
70	อบต.บ้านม่วง	7.72	1	7.72	2.00	5.72		2.00			0.00	0.00								5.72	117.00
71	อบต.โพนสูง	10.05	1	10.05	2.01	8.04			2.01		2.01	2.01								8.04	
72	อบต.วังทอง	5.67	1	5.67	3.00	2.67		3.00			0.00	0.00								2.67	84.00
73	อบต.อ้อมกอ	7.75									0.00	0.00				1	7.75	0.07	7.68	0.07	
74	ทต.บ้านผือ	7.65	1	7.65	6.00	1.65		6.00			0.00	0.00								1.65	252.00
75	ทต.กลางใหญ่	8.80	1	8.80	3.00	5.80		3.00			0.00	0.00								5.80	158.40
76	ทต.คำบง	6.92	1	6.92	3.00	3.92		3.00			0.00	0.00								3.92	
77	อบต.ข้าวสาร	5.20									0.00	0.00				1	5.20		5.20	0.00	
78	อบต.เชือน้ำ	8.47	1	8.47	1.47	7.00			1.47		1.47	1.47								7.00	12.60
79	อบต.คำด้วง	6.04	1	6.04	3.00	3.04		3.00			0.00	0.00								3.04	18.00
80	อบต.จำปาโมง	9.55									0.00	0.00				1	9.55		9.55	0.00	8.10
81	อบต.โนนทอง	9.76									0.00	0.00				1	9.76		9.76	0.00	
82	อบต.บ้านค้อ	2.83									0.00	0.00				1	2.83		2.83	0.00	
83	อบต.บ้านผือ	5.08	1	5.08	3.00	2.08		3.00			0.00	0.00								2.08	
84	อบต.เมืองพาน	7.84									0.00	0.00				1	7.84		7.84	0.00	
85	อบต.หนองแวง	6.32									0.00	0.00				1	6.32	0.06	6.26	0.06	4.50
86	อบต.หนองหัวคู	6.68	1	6.68	3.00	3.68		3.00												3.68	46.80
87	อบต.หายโศก	10.08	1	10.08	4.90	5.18		4.90			0.00	0.00								5.18	
88	อบต.นาม่วง	9.30	1	9.30	1.35	7.95			1.35		1.35	1.35								7.95	
89	อบต.ห้วยสามพ	6.27	1	6.27	1.27	5.00			1.27		1.27	1.27								5.00	
90	อบต.อุ่มจาน	7.11	1	7.11	4.50	2.61		4.50			0.00	0.00								2.61	22.50
91	อบต.ดอนกลอย	6.45	1	6.45	1.11	5.34			1.11		1.11	1.11								5.34	18.00
92	อบต.นาทราย	7.28	1	7.28	4.00	3.28		4.00			0.00	0.00								3.28	36.00
93	อบต.บ้านแดง	8.12	1	8.12	6.00	2.12		6.00			0.00	0.00								2.12	230.40
94	ทต.เพ็ญ	8.00	1	8.00	8.00	0.00		8.00			0.00	0.00								0.00	3600.00
95	ทต.บ้านธาตุ	16.66	1	16.66	8.00	8.66		8.00			0.00	0.00								8.66	
96	อบต.โคกกลาง	6.75	1	6.75	2.50	4.25		2.50			0.00	0.00								4.25	
97	อบต.จอมศรี	9.32	1	9.32	3.00	6.32		3.00			0.00	0.00								6.32	360.00
98	อบต.เชียงหวาง	13.10	1	13.10	8.00	5.10		8.00			0.00	0.00								5.10	27.36
99	อบต.เตาไห	5.42	1	5.42	2.50	2.92		2.50			0.00	0.00								2.92	
100	อบต.นาบัว	6.06	1	6.06	3.00	3.06		3.00			0.00	0.00								3.06	220.50
101	อบต.นาพู่	11.24	1	11.24	2.00	9.24		2.00			0.00	0.00								9.24	652.50
102	อบต.บ้านเหล่า	7.81	1	7.81	3.80	4.01		3.80			0.00	0.00								4.01	

ข้อมูลการสำรวจขยะมูลฝอย จ.อุดรธ

	1	2	3	4	5	6	7	8	9	10	11	12	13	14	15	16	17	18	19	20
		พื้นที่ที่มีการให้บริการ													พื้นที่ที่ไม่มีการให้บริการ					
จังหวัด จ.อุดรธานี	ปริมาณขยะที่เกิดขึ้นปี 59 (ตัน/วัน)	จำนวน อปท. ที่มีการ (แห่ง)	ปริมาณขยะที่เกิดขึ้นใน อปท. พื้นที่ (ตัน/วัน)	ปริมาณขยะที่เก็บขนไปกำจัด (ตัน/วัน)	ปริมาณขยะที่ถูกนำไปใช้ประโยชน์ (ตัน/วัน)	ปริมาณขยะที่ไม่มีการให้บริการ (ตัน/วัน)	ปริมาณขยะที่กำจัดไม่ถูกต้อง (ตัน/วัน)	ปริมาณขยะที่กำจัดถูกต้อง (ตัน/วัน)	การนำไปใช้ประโยชน์ (ตัน/วัน)	การนำไปกำจัด (ตัน/วัน)	Landfill (ตัน/วัน)	Compost (ตัน/วัน)	Incinerator (ตัน/วัน)	อื่น ๆ (ตัน/วัน)	จำนวน อปท. ที่ไม่มีการ (แห่ง)	ปริมาณขยะที่เกิดขึ้นใน อปท. พื้นที่ไม่ (ตัน/วัน)	ปริมาณขยะที่ถูกนำไปใช้ (ตัน/วัน)	ปริมาณขยะที่กำจัดไม่ถูกต้อง (ตัน/วัน)	ปริมาณขยะที่ถูกนำไปใช้ประโยชน์ (ตัน/วัน)	ปริมาณขยะตกค้าง(ตัน)
103 อบต.เพ็ญ	8.99	1	8.99	4.50	4.49		4.50			0.00	0.00								4.49	336.00
104 อบต.สร้างแป้น	5.38	1	5.38	0.99	4.39			0.99		0.99	0.99								4.39	
105 อบต.สุมเส้า	11.08	1	11.08	5.50	5.58		5.50			0.00	0.00								5.58	90.00
106 ทน.อุดรธานี	252.18	1	252.18	123.19	128.99			123.19	30.00	93.19	93.19								158.99	0.00
107 ทม.โนนสูง-น้ำค	11.56	1	11.56	4.86	6.70			4.86		4.86	4.86								6.70	
108 ทม.หนองสำโรง	30.45	1	30.45	19.93	10.52			19.93		19.93	19.93								10.52	
109 ทต.หนองไผ่	8.53	1	8.53	3.36	5.17			3.36		3.36	3.36								5.17	
110 ทต.นาข่า	6.47	1	6.47	3.07	3.40			3.07		3.07	3.07								3.40	
111 ทต.นิคมสงเครา	3.57	1	3.57	1.55	2.02			1.55		1.55	1.55								2.02	
112 ทต.บ้านจั่น	5.62	1	5.62	3.82	1.80			3.82		3.82	3.82								1.80	
113 ทต.บ้านตาด	12.53	1	12.53	3.22	9.31			3.22		3.22	3.22								9.31	
114 ทต.หนองบัว	24.43	1	24.43	22.86	1.57			22.86		22.86	22.86								1.57	
115 ทต.หนองขอนก	6.87	1	6.87	1.39	5.48			1.39		1.39	1.39								5.48	
116 อบต.กุดสระ	8.14	1	8.14	3.10	5.04			3.10		3.10	3.10								5.04	
117 อบต.โคกสะอาด	4.41	1	4.41	0.81	3.60			0.81		0.81	0.81								3.60	
118 อบต.เชียงพิณ-	12.34	1	12.34	4.47	7.87			4.47		4.47	4.47								7.87	
119 อบต.เชียงยืน	14.58	1	14.58	4.30	10.28			4.30		4.30	4.30								10.28	
120 อบต.นากว้าง	6.41	1	6.41	1.63	4.78			1.63		1.63	1.63								4.78	
121 อบต.นาข่า	5.67	1	5.67	3.07	2.60		3.07			0.00	0.00								2.60	72.00
122 อบต.นาดี	4.81	1	4.81	2.45	2.36			2.45		2.45	2.45								2.36	
123 อบต.นิคมสงเคร	9.79	1	9.79	1.99	7.80			1.99		1.99	1.99								7.80	
124 อบต.โนนสูง	8.93	1	8.93	4.02	4.91			4.02		4.02	4.02								4.91	
125 อบต.บ้านขาว	9.26	1	9.26	1.62	7.64			1.62		1.62	1.62								7.64	
126 อบต.บ้านจั่น	7.48	1	7.48	4.09	3.39			4.09		4.09	4.09								3.39	
127 อบต.สามพร้าว	15.95	1	15.95	9.71	6.24			9.71		9.71	9.71								6.24	
128 อบต.หนองนาคำ	13.89	1	13.89	4.27	9.62			4.27		4.27	4.27								9.62	
129 อบต.หนองไผ	11.37	1	11.37	2.76	8.61			2.76		2.76	2.76								8.61	
130 อบต.หมูม่น	5.92	1	5.92	3.63	2.29			3.63		3.63	3.63								2.29	
131 ทต.ผาสุก	15.36									0.00	0.00				1	15.36		15.36	0.00	
132 ทต.ลำพันชาด*	4.28	1	4.28	2.00	2.28		2.00			0.00	0.00								2.28	36.00
133 อบต.คำโคกสูง	5.11	1	5.11	2.00	3.11		2.00			0.00	0.00								3.11	13.50
134 อบต.หนองกุงทั	7.21	1	7.21	1.50	5.71		1.50			0.00	0.00								5.71	48.00
135 ทต.วังสามหมอ	6.21	1	6.21	6.21	0.00		6.21			0.00	0.00								0.00	1.80
136 ทต.หนองหญ้าไ	7.47	1	7.47	5.00	2.47		5.00			0.00	0.00								2.47	

ข้อมูลการสำรวจขยะมูลฝอย จ.อุดรธ

		1	2	3	4	5	6	7	8	9	10	11	12	13	14	15	16	17	18	19	20
			พื้นที่ที่มีการให้บริการ													พื้นที่ที่ไม่มีการให้บริการ					
	จังหวัด จ.อุดรธานี	ปริมาณขยะที่เกิดขึ้นปี 59 (ตัน/วัน)	จำนวน อปท. ที่มีการ (แห่ง)	ปริมาณขยะที่เกิดขึ้นใน อปท. พื้นที่ (ตัน/วัน)	ปริมาณขยะที่เก็บขนไปกำจัด (ตัน/วัน)	ปริมาณขยะที่ถูกนำไปใช้ประโยชน์ (ตัน/วัน)	ปริมาณขยะที่ไม่มีการให้บริการ (ตัน/วัน)	ปริมาณขยะที่กำจัดไม่ถูกต้อง (ตัน/วัน)	ปริมาณขยะที่กำจัดถูกต้อง (ตัน/วัน)	การนำไปใช้ประโยชน์ (ตัน/วัน)	การนำไปกำจัด (ตัน/วัน)	Landfill (ตัน/วัน)	Compost (ตัน/วัน)	Incinerator (ตัน/วัน)	อื่น ๆ (ตัน/วัน)	จำนวน อปท. ที่ไม่มีการ (แห่ง)	ปริมาณขยะที่เกิดขึ้นใน อปท. พื้นที่ไม่ (ตัน/วัน)	ปริมาณขยะที่ถูกนำไปใช้ (ตัน/วัน)	ปริมาณขยะที่กำจัดไม่ถูกต้อง (ตัน/วัน)	ปริมาณขยะที่ถูกนำไปใช้ประโยชน์ (ตัน/วัน)	ปริมาณขยะตกค้าง(ตัน)
137	ทต.บะยาว	8.92									0.00	0.00				1	8.92		8.92	0.00	
138	ทต.ศรีธาตุ	5.94	1	5.94	5.94	0.00		5.94			0.00	0.00								0.00	198.00
139	ทต.หัวนาคำ	10.87									0.00	0.00				1	10.87		10.87	0.00	
140	ทต.จำปี	8.15	1	8.15	3.00	5.15		3.00			0.00	0.00								5.15	18.00
141	ทต.บ้านโปร่ง	5.67									0.00	0.00				1	5.67		5.67	0.00	
142	อบต.ตาดทอง	5.67									0.00	0.00				1	5.67		5.67	0.00	
143	อบต.นายูง	4.65									0.00	0.00				1	4.65		4.65	0.00	
144	อบต.ศรีธาตุ	2.26									0.00	0.00				1	2.26		2.26	0.00	
145	อบต.หนองนกเข	3.91									0.00	0.00				1	3.91		3.91	0.00	
146	ทต.สร้างคอม	7.64	1	7.64	6.00	1.64		6.00			0.00	0.00								1.64	1080.00
147	ทต.บ้านยวด **	4.19	1	4.19	4.00	0.19		4.00			0.00	0.00								0.19	96.00
148	ทต.บ้านโคก **	7.51	1	7.51	7.00	0.51		7.00			0.00	0.00								0.51	115.20
149	อบต.เชียงดา	2.10	1	2.10	2.00	0.10		2.00			0.00	0.00								0.10	160.50
150	อบต.นาสะอาด	1.76	1	1.76	0.50	1.26		0.50			0.00	0.00								1.26	40.50
151	อบต.บ้านหินโงม	3.75	1	3.75	3.00	0.75		3.00			0.00	0.00								0.75	18.00
152	ทต.หนองวัวซอ	9.92	1	9.92	4.94	4.98			4.94		4.94	4.94								4.98	
153	ทต.ภูผาแดง	8.86	1	8.86	5.00	3.86		5.00			0.00	0.00								3.86	180.00
154	ทต.กุดหมากไฟ	8.41									0.00	0.00				1	8.41		8.41	0.00	
155	ทต.โนนหวาย	4.00	1	4.00	0.85	3.15			0.85		0.85	0.85								3.15	
156	ทต.อูบมุง	8.55	1	8.55	5.00	3.55		5.00			0.00	0.00								3.55	
157	อบต.น้ำพ่น	6.61									0.00	0.00				1	6.61		6.61	0.00	
158	ทต.หนองบัวบาท	6.75	1	6.75	1.44	5.31			1.44		1.44	1.44								5.31	
159	อบต.หนองอ้อ	5.00	1	5.00	5.00	0.00		5.00			0.00	0.00								0.00	594.00
160	อบต.หมากหญ้า	4.88	1	4.88	1.50	3.38			1.50		1.50	1.50								3.38	
161	ทต.แสงสว่าง	6.00	1	6.00	6.00	0.00		6.00			0.00	0.00								0.00	168.00
162	ทต.นาดี	6.51	1	6.51	3.00	3.51		3.00			0.00	0.00								3.51	
163	อบต.ทับกุง	7.61	1	7.61	6.00	1.61		6.00			0.00	0.00								1.61	54.00
164	อบต.แสงสว่าง	3.22	1	3.22	3.00	0.22		3.00			0.00	0.00								0.22	48.00
165	อบต.หนองแสง	4.17	1	4.17	3.00	1.17		3.00			0.00	0.00								1.17	0.00
166	ทต.บ้านเชียง	7.15	1	7.15	7.00	0.15		7.00			0.00	0.00								0.15	34.50
167	ทต.หนองเม็ก	8.49	1	8.49	7.00	1.49			7.00		7.00	7.00								1.49	
168	ทต.หนองหาน	4.90	1	4.90	4.00	0.90		4.00			0.00	0.00								0.90	621.00
169	ทต.หนองไผ่	9.34	1	9.34	9.34	0.00		9.34			0.00	0.00								0.00	43.20
170	ทต.โคกสูง *	6.33	1	6.33	3.00	3.33		3.00			0.00	0.00								3.33	

ข้อมูลการสำรวจขยะมูลฝอย จ.อุดรธ

		1	2	3	4	5	6	7	8	9	10	11	12	13	14	15	16	17	18	19	20
			พื้นที่ที่มีการให้บริการ													พื้นที่ที่ไม่มีการให้บริการ					
	จังหวัด จ.อุดรธานี	ปริมาณขยะที่เกิดขึ้นปี 59 (ตัน/วัน)	จำนวน อปท. ที่มีการ (แห่ง)	ปริมาณขยะที่เกิดขึ้นใน อปท. พื้นที่ (ตัน/วัน)	ปริมาณขยะที่เก็บขนไปกำจัด (ตัน/วัน)	ปริมาณขยะที่ถูกนำไปใช้ประโยชน์ (ตัน/วัน)	ปริมาณขยะที่ไม่มีการให้บริการ (ตัน/วัน)	ปริมาณขยะที่กำจัดไม่ถูกต้อง (ตัน/วัน)	ปริมาณขยะที่กำจัดถูกต้อง (ตัน/วัน)	การนำไปใช้ประโยชน์ (ตัน/วัน)	การนำไปกำจัด (ตัน/วัน)	Landfill (ตัน/วัน)	Compost (ตัน/วัน)	Incinerator (ตัน/วัน)	อื่น ๆ (ตัน/วัน)	จำนวน อปท. ที่ไม่มีการ (แห่ง)	ปริมาณขยะที่เกิดขึ้นใน อปท. พื้นที่ไม่ (ตัน/วัน)	ปริมาณขยะที่ถูกนำไปใช้ (ตัน/วัน)	ปริมาณขยะที่กำจัดไม่ถูกต้อง (ตัน/วัน)	ปริมาณขยะที่ถูกนำไปใช้ประโยชน์ (ตัน/วัน)	ปริมาณขยะตกค้าง(ตัน)
171	ทต.ผักตบ	8.59	1	8.59	2.00	6.59		2.00			0.00	0.00								6.59	0.00
172	อบต.ดอนหายโ	5.94	1	5.94	4.00	1.94		4.00			0.00	0.00								1.94	24.00
173	อบต.บ้านเชียง	4.40	1	4.40	2.00	2.40		2.00			0.00	0.00								2.40	
174	อบต.บ้านยา	4.89	1	4.89	3.00	1.89		3.00			0.00	0.00								1.89	13.50
175	อบต.พังงู	8.64	1	8.64	4.00	4.64		4.00			0.00	0.00								4.64	3.00
176	อบต.โพนงาม	12.34	1	12.34	2.61	9.73			2.61		2.61	2.61								9.73	
177	อบต.สร้อยพร้า	5.39	1	5.39	1.00	4.39		1.00			0.00									4.39	2.16
178	อบต.สะแบง	7.32	1	7.32	6.00	1.32		6.00			0.00									1.32	39.00
179	อบต.หนองสระ	5.39	1	5.39	0.80	4.59			0.80		0.80	0.80								4.59	
180	อบต.หนองหาน	11.24	1	11.24	6.00	5.24		6.00			0.00									5.24	
	รวม (ตัน/วัน)	1,622	147	1,414	718	697	-	413	305	30	275	275	-	-	-	33	208	0.17	207	727	17,203
	รวม (ตัน/ปี)	592,041.09	147.00	516,270.45	262,015.25	254,255.20	-	150,668.35	111,346.90	10,950.00	100,396.90	100,396.90	-	-	-	33.00	75,770.64	62.05	75,708.59	265,267.25	17,203.32

อปท. รวม	180
เทศบาล	71
อบต.	109
รวมประชากรทั้งหมด	1,541,107

180.00

ข้อมูลการสำรวจขยะมูลฝอย จ.อุดรธ

	1	2	3	4	5	6	7	8	9	10	11	12	13	14	15	16	17	18	19	20
		พื้นที่ที่มีการให้บริการ													พื้นที่ที่ไม่มีการให้บริการ					
จังหวัด จ.อุดรธานี	ปริมาณขยะที่เกิดขึ้นปี 59 (ตัน/วัน)	จำนวน อปท. ที่มีการ (แห่ง)	ปริมาณขยะที่เกิดขึ้นใน อปท. พื้นที่ (ตัน/วัน)	ปริมาณขยะที่เก็บขนไปกำจัด (ตัน/วัน)	ปริมาณขยะที่ถูกนำไปใช้ประโยชน์ (ตัน/วัน)	ปริมาณขยะที่ไม่มีการให้บริการ (ตัน/วัน)	ปริมาณขยะที่กำจัดไม่ถูกต้อง (ตัน/วัน)	ปริมาณขยะที่กำจัดถูกต้อง (ตัน/วัน)	การนำไปใช้ประโยชน์ (ตัน/วัน)	การนำไปกำจัด (ตัน/วัน)	Landfill (ตัน/วัน)	Compost (ตัน/วัน)	Incinerator (ตัน/วัน)	อื่น ๆ (ตัน/วัน)	จำนวน อปท. ที่ไม่มีการ (แห่ง)	ปริมาณขยะที่เกิดขึ้นใน อปท. พื้นที่ไม่ (ตัน/วัน)	ปริมาณขยะที่ถูกนำไปใช้ (ตัน/วัน)	ปริมาณขยะที่กำจัดไม่ถูกต้อง (ตัน/วัน)	ปริมาณขยะที่ถูกนำไปใช้ประโยชน์ (ตัน/วัน)	ปริมาณขยะตกค้าง(ตัน)

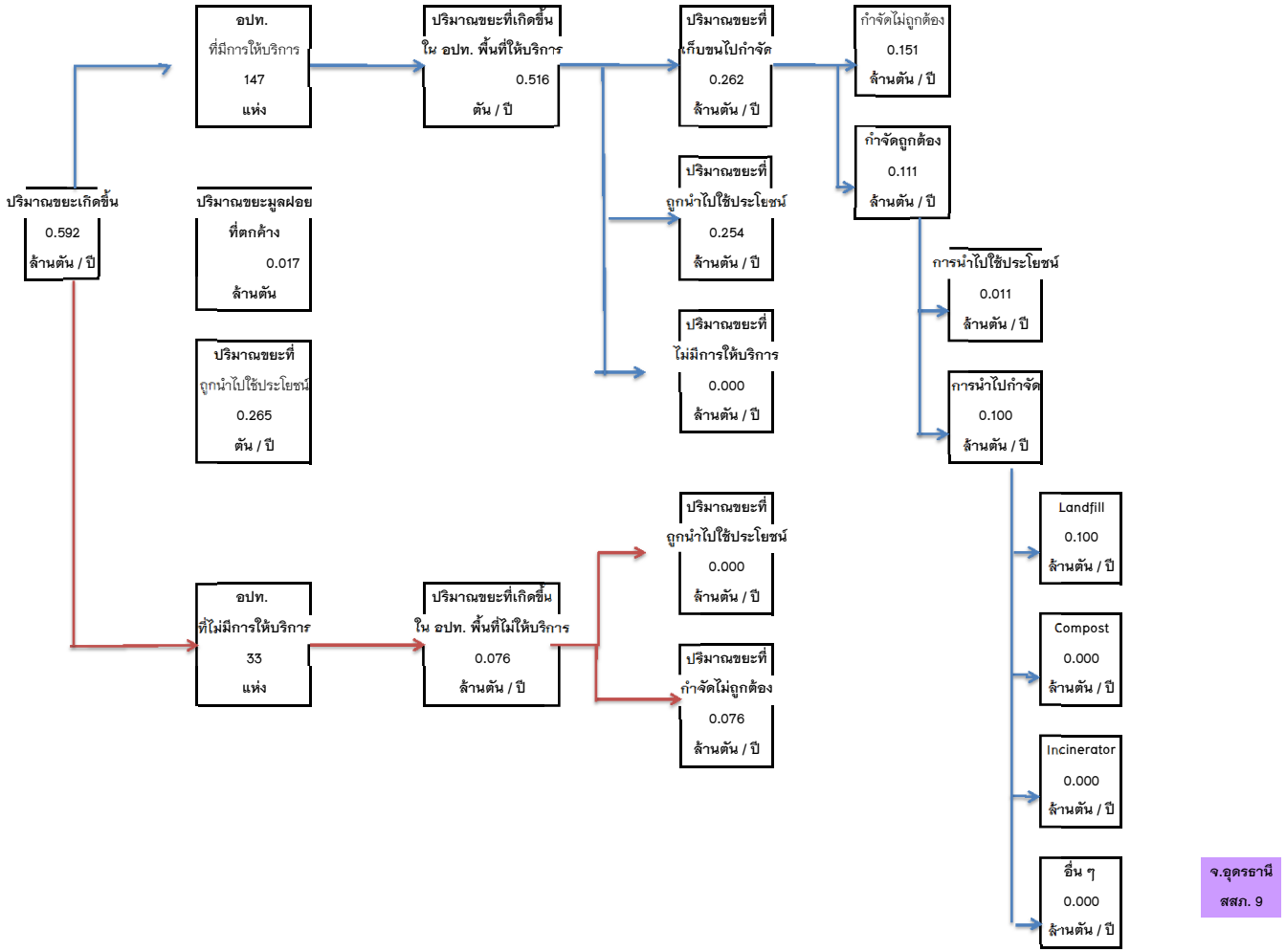

ตารางข้อมูลการสำรวจขยะมูลฝอย จ.หนองคาย / สสภ. 9

		1	2	3	4	5	6	7	8	9	10	11	12	13	14	15	16	17	18	19	20
			พื้นที่ที่มีการให้บริการ													พื้นที่ที่ไม่มีการให้บริการ					
	จังหวัด	ปริมาณขยะที่เกิดขึ้นปี 59 (ตัน/วัน)	จำนวน อปท. ที่มีการให้บริการ	ปริมาณขยะที่เกิดขึ้นใน อปท. พื้นที่ให้บริการ	ปริมาณขยะที่เก็บขนไปกำจัด	ปริมาณขยะที่ถูกนำไปใช้ประโยชน์	ปริมาณขยะที่ไม่มีการให้บริการ	ปริมาณขยะที่กำจัดไม่ถูกต้อง	ปริมาณขยะที่กำจัดถูกต้อง	การนำไปใช้ประโยชน์	การนำไปกำจัด	Landfill	Compost	Incinerator	อื่น ๆ	จำนวน อปท. ที่ไม่มีการให้บริการ	ปริมาณขยะที่เกิดขึ้นใน อปท. พื้นที่ไม่ให้บริการ	ปริมาณขยะที่ถูกนำไปใช้ประโยชน์	ปริมาณขยะที่กำจัดไม่ถูกต้อง	ปริมาณขยะที่ถูกนำไปใช้ประโยชน์ (5)+(9)+(17)	ปริมาณขยะตกค้าง
1	ทม.ท่าบ่อ	21.24	1	21.24	10.22	11.02			10.22		10.22	10.22								11.02	-
2	ทต.โพนสา	2.90	1	2.90	1.76	1.14			1.76		1.76	1.76								1.14	
3	ทต.บ้านถ่อน	4.93	1	4.93	1.64	3.29			1.64		1.64	1.64								3.29	
4	ทต.กองนาง	6.46	1	6.46	2.85	3.61			2.85		2.85				2.85					3.61	
5	อบต.โคกคอน	2.92	1	2.92	1.34	1.58			1.34		1.34	1.34								1.58	
6	อบต.ท่าบ่อ	1.75	1	1.75	0.92	0.83			0.92		0.92	0.92								0.83	
7	อบต.นาข่า	2.22	1	2.22	1.28	0.94			1.28		1.28				1.28					0.94	
8	อบต.น้ำโมง	3.47	1	3.47	2.14	1.33			2.14		2.14	2.14								1.33	
9	อบต.บ้านเดื่อ	3.87	1	3.87	2.72	1.15			2.72		2.72	2.72								1.15	
10	อบต.บ้านว่าน	3.66	1	3.66	1.55	2.11			1.55		1.55	1.55								2.11	
11	อบต.โพนสา	3.00	1	3.00	0.80	2.20			0.80		0.80	0.80								2.20	
12	อบต.หนองนาง	2.96	1	2.96	1.15	1.81			1.15		1.15	1.15								1.81	
13	ทต.เฝ้าไร่	7.86	1	7.86	6.00	1.86		6.00												1.86	684.00
14	อบต.นาดี	8.00	1	8.00	6.00	2.00		6.00												2.00	36.00
15	อบต.วังหลวง	6.40	1	6.40	3.00	3.40		3.00												3.40	177.60
16	อบต.หนองหลวง	7.42	1	7.42	4.00	3.42		4.00												3.42	450.00
17	อบต.อุดมพร	3.79	1	3.79	3.00	0.79		3.00											0.00	0.79	
18	อบต.ด่านศรีสุข	2.34	1	2.34	0.78	1.56			0.78		0.78				0.78					1.56	
19	อบต.โพธิ์ตาก	3.90	1	3.90	1.41	2.49			1.41		1.41				1.41					2.49	
20	อบต.โพนทอง	3.20	1	3.20	1.39	1.81			1.39		1.39				1.39					1.81	
21	ทต.โพนพิสัย	4.00	1	4.00	4.00	0.00		4.00												0.00	3,600.00
22	ทต.สร้างนางขาว	2.52	1	2.52	1.50	1.02		1.50												1.02	36.00
23	อบต.กุดบง	4.34	1	4.34	4.34	0.00		4.34												0.00	292.50
24	อบต.จุมพล	8.44	1	8.44	7.00	1.44		7.00												1.44	
25	อบต.ชุมช้าง	4.82	1	4.82	4.82	0.00		4.82												0.00	195.00
26	อบต.เซิม	3.79	1	3.79	3.79	0.00		3.79												0.00	300.00
27	อบต.ทุ่งหลวง	2.64	1	2.64	2.50	0.14		2.50												0.14	
28	อบต.นาหนัง	5.62	1	5.62	5.00	0.62		5.00												0.62	180.00
29	อบต.บ้านผือ	2.77	1	2.77	2.50	0.27		2.50												0.27	22.50
30	อบต.บ้านโพธิ์	5.13	1	5.13	3.00	2.13		3.00												2.13	337.50
31	อบต.วัดหลวง	4.63	1	4.63	4.00	0.63		4.00												0.63	696.00
32	อบต.เหล่าต่างคำ	3.58	1	3.58	1.00	2.58		1.00												2.58	105.00
33	ทม.หนองคาย	55.49	1	55.49	50.00	5.49			50.00	10.00	40.00	40.00								15.49	-
34	ทต.เวียงคุก	8.11	1	8.11	7.00	1.11		7.00												1.11	459.00
35	ทต.หนองสองห้อง	4.26	1	4.26	2.23	2.03		2.23												2.03	
36	ทต.โพธิ์ชัย	5.00	1	5.00	3.58	1.42			3.58		3.58				3.58					1.42	
37	ทต.หาดคำ	8.00	1	8.00	8.00	0.00		8.00												0.00	
38	ทต.กวนวัน	3.12	1	3.12	1.54	1.58			1.54		1.54				1.54					1.58	
39	ทต.บ้านเดื่อ	11.00	1	11.00	11.00	0.00		11.00												0.00	4,320.00
40	ทต.ปะโค	4.08	1	4.08	1.98	2.10			1.98		1.98				1.98					2.10	
41	ทต.วัดธาตุ	6.30	1	6.30	6.30	0.00			6.30		6.30	6.30								0.00	
42	อบต.ค่ายบกหวาน	4.37	1	4.37	1.67	2.70			1.67		1.67				1.67					2.70	
43	อบต.พระธาตุบังพวน	5.45	1	5.45	4.02	1.43			4.02		4.02	4.02								1.43	
44	อบต.เมืองหมี	2.09	1	2.09	1.23	0.86			1.23		1.23				1.23					0.86	
45	อบต.โพนสว่าง(สองห้อ	3.07	1	3.07	1.02	2.05			1.02		1.02				1.02					2.05	

ตารางข้อมูลการสำรวจขยะมูลฝอย จ.หนองคาย / สสภ. 9

		1	2	3	4	5	6	7	8	9	10	11	12	13	14	15	16	17	18	19	20
			พื้นที่ที่มีการให้บริการ													พื้นที่ที่ไม่มีการให้บริการ					
	จังหวัด	ปริมาณขยะที่เกิดขึ้นปี 59 (ตัน/วัน)	จำนวน อปท. ที่มีการให้บริการ	ปริมาณขยะที่เกิดขึ้นใน อปท. พื้นที่ให้บริการ	ปริมาณขยะที่เก็บขนไปกำจัด	ปริมาณขยะที่ถูกนำไปใช้ประโยชน์	ปริมาณขยะที่ไม่มีการให้บริการ	ปริมาณขยะที่กำจัดไม่ถูกต้อง	ปริมาณขยะที่กำจัดถูกต้อง	การนำไปใช้ประโยชน์	การนำไปกำจัด	Landfill	Compost	Incinerator	อื่น ๆ	จำนวน อปท. ที่ไม่มีการให้บริการ	ปริมาณขยะที่เกิดขึ้นใน อปท. พื้นที่ไม่ให้บริการ	ปริมาณขยะที่ถูกนำไปใช้ประโยชน์	ปริมาณขยะที่กำจัดไม่ถูกต้อง	ปริมาณขยะที่ถูกนำไปใช้ประโยชน์ (5)+(9)+(17)	ปริมาณขยะตกค้าง
46	อบต.สีกาย	5.00	1	5.00	5.00	0.00		5.00												0.00	
47	อบต.หนองกอมเกาะ	4.28	1	4.28	4.28	0.00			4.28		4.28				4.28					0.00	
48	อบต.หินโงม	3.00	1	3.00	3.00	0.00			3.00		3.00				3.00					0.00	
49	อบต.นาทับไฮ	4.17	1	4.17	3.00	1.17		3.00												1.17	
50	อบต.บ้านต้อน	5.00	1	5.00	5.00	0.00		5.00												0.00	
51	อบต.พระบาทนาสิงห์	5.69	1	5.69	5.00	0.69		5.00												0.69	
52	อบต.โพนแพง	2.93	1	2.93	2.93	0.00		2.93												0.00	
53	อบต.รัตนวาปี	4.31	1	4.31	4.31	0.00		4.31												0.00	
54	ทต.ศรีเชียงใหม่	8.64	1	8.64	5.00	3.64			5.00	3.00	2.00				2.00					6.64	-
55	ทต.หนองปลาปาก	5.86	1	5.86	2.15	3.71			2.15		2.15				2.15					3.71	
56	อบต.บ้านหม้อ	2.17	1	2.17	1.36	0.81			1.36		1.36				1.36					0.81	
57	อบต.พระพุทธบาท	2.46	1	2.46	1.13	1.33			1.13		1.13				1.13					1.33	
58	อบต.พานพร้าว	3.16	1	3.16	1.89	1.27			1.89		1.89				1.89					1.27	
59	อบต.คอกช้าง	3.19	1	3.19	2.00	1.19		2.00			0.00	0.00								1.19	
60	อบต.บ้านผาง	4.60	1	4.60	1.23	3.37			1.23		1.23				1.23					3.37	
61	อบต.สระใคร	5.01	1	5.01	3.00	2.01			3.00		3.00	3.00								2.01	
62	ทต.สังคม	2.56	1	2.56	2.56	0.00			2.56		2.56				2.56					0.00	
63	อบต.แก้งไก่	1.35	1	1.35	1.35	0.00		1.35												0.00	135.00
64	อบต.นาจิ้ว	3.22	1	3.22	0.90	2.32		0.90												2.32	31.50
65	อบต.บ้านม่วง	1.57	1	1.57	0.76	0.81			0.76		0.76				0.76					0.81	
66	อบต.ผาตั้ง	3.10	1	3.10	1.44	1.66			1.44		1.44				1.44					1.66	
67	อบต.สังคม	1.19														1	1.19		1.19	0.00	
	รวม (ตัน/วัน)	357.37	66.00	356.18	254.26	101.92	-	123.17	131.09	13.00	118.09	77.56	-	-	40.53	1.00	1.19	-	1.19	114.92	12,057.60
	รวม (ตัน/ปี)	130,438.28	66.00	130,004.47	92,804.90	37,199.57	-	44,957	47,847.85	4,745.00	43,102.85	28,309.40	-	-	14,793.45	1.00	433.80	-	433.80	41,944.57	12,057.60

อปท. รวม	67
เทศบาล	19
อบต.	48
ประชากรรวม	513,922

ตารางข้อมูลการสำรวจขยะมูลฝอย จ.หนองคาย / สสภ. 9

	1		2	3	4	5	6	7	8	9	10	11	12	13	14	15	16	17	18	19	20
			พื้นที่ที่มีการให้บริการ													พื้นที่ที่ไม่มีการให้บริการ					
	จังหวัด	ปริมาณขยะที่เกิดขึ้นปี 59 (ตัน/วัน)	จำนวน อปท. ที่มีการให้บริการ	ปริมาณขยะที่เกิดขึ้นใน อปท. พื้นที่ให้บริการ	ปริมาณขยะที่เก็บขนไปกำจัด	ปริมาณขยะที่ถูกนำไปใช้ประโยชน์	ปริมาณขยะที่ไม่มีการให้บริการ	ปริมาณขยะที่กำจัดไม่ถูกต้อง	ปริมาณขยะที่กำจัดถูกต้อง	การนำไปใช้ประโยชน์	การนำไปกำจัด	Landfill	Compost	Incinerator	อื่น ๆ	จำนวน อปท. ที่ไม่มีการให้บริการ	ปริมาณขยะที่เกิดขึ้นใน อปท. พื้นที่ไม่ให้บริการ	ปริมาณขยะที่ถูกนำไปใช้ประโยชน์	ปริมาณขยะที่กำจัดไม่ถูกต้อง	ปริมาณขยะที่ถูกนำไปใช้ประโยชน์ (5)+(9)+(17)	ปริมาณขยะตกค้าง

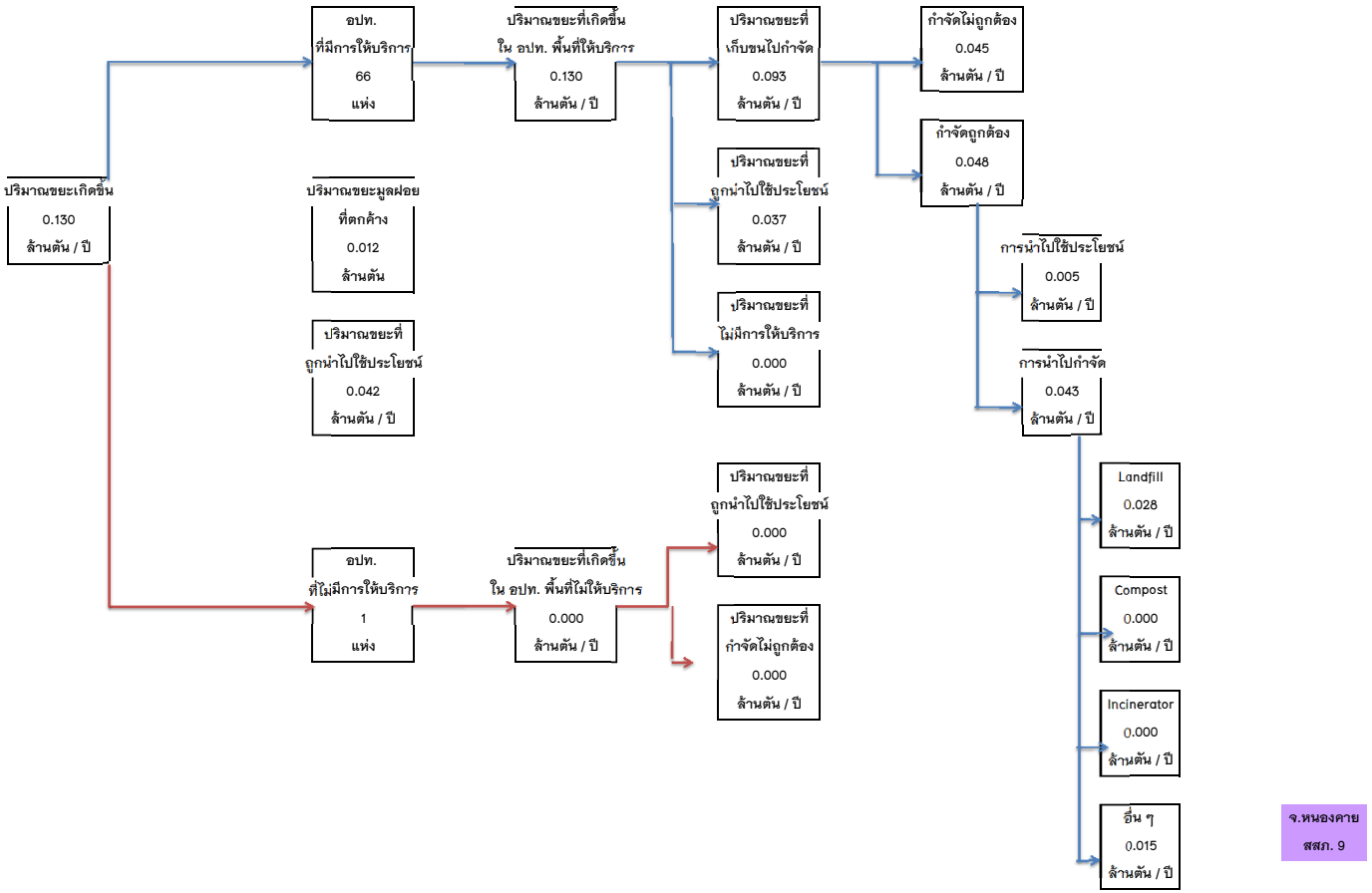

ตารางที่ 9.3 ข้อมูลการสำรวจขยะมูลฝอย จ.เลย / สสภ. 9

		1	2	3	4	5	6	7	8	9	10	11	12	13	14	15	16	17	18	19	
			พื้นที่ที่มีการให้บริการ													พื้นที่ที่ไม่มีการให้บริการ					
	จังหวัด	ปริมาณขยะที่เกิดขึ้นปี 59	จำนวน อปท. ที่มีการให้บริการ	ปริมาณขยะที่เกิดขึ้นใน อปท. พื้นที่ให้บริการ	ปริมาณขยะที่เก็บขนไปกำจัด	ปริมาณขยะที่ถูกนำไปใช้ประโยชน์	ปริมาณขยะที่ไม่มีการให้บริการ	ปริมาณขยะที่กำจัดไม่ถูกต้อง	ปริมาณขยะที่กำจัดถูกต้อง	การนำไปใช้ประโยชน์	การนำไปกำจัด	Landfill	Compost	Incinerator	ผสมผสาน	จำนวน อปท. ที่ไม่มีการให้บริการ	ปริมาณขยะที่เกิดขึ้นใน อปท. พื้นที่ไม่ให้บริการ	ปริมาณขยะที่ถูกนำไปใช้ประโยชน์	ปริมาณขยะที่กำจัดไม่ถูกต้อง	ปริมาณขยะที่ถูกนำไปใช้ประโยชน์ (5)+(9)+(17)	ปริมาณขยะตกค้าง
	จ.เลย	(ตัน/วัน)	(แห่ง)	(ตัน/วัน)	(ตัน/วัน)	(ตัน/วัน)	(ตัน/วัน)	(ตัน/วัน)	(ตัน/วัน)	(ตัน/วัน)	(ตัน/วัน)	(ตัน/วัน)	(ตัน/วัน)	(ตัน/วัน)	(ตัน/วัน)	(แห่ง)	(ตัน/วัน)	(ตัน/วัน)	(ตัน/วัน)	ตัน//วัน	(ตัน)
1	ทต.เขาแก้ว	8.98	1	8.98	6.00	2.98		6.00												2.98	172.50
2	ทต.เชียงคาน	9.00	1	9.00	9.00	0.00			9.00	2.00	7.00				7.00					2.00	225.00
3	ทต.ธาตุ	8.32	1	8.32	3.00	5.32			3.00		3.00				3.00					5.32	
4	อบต.จอมศรี	3.92	1	3.92	1.00	2.92			1.00		1.00				1.00					2.92	
5	อบต.เชียงคาน	10.45	1	10.45	3.41	7.04		3.41												7.04	270.00
6	อบต.นาซ่าว	7.12	1	7.12	3.00	4.12			3.00		3.00				3.00					4.12	
7	อบต.บุฮม	5.02	1	5.02	3.00	2.02			3.00		3.00				3.00					2.02	
8	อบต.ปากตม	2.31	1	2.31	2.00	0.31			2.00		2.00				2.00					0.31	
9	อบต.หาดทรายขา	4.10	1	4.10	1.00	3.10			1.00		1.00				1.00					3.10	
10	ทต.ด่านซ้าย	5.00	1	5.00	5.00	0.00		5.00												0.00	682.50
11	ทต.ศรีสองรัก *	5.00	1	5.00	5.00	0.00		5.00												0.00	
12	อบต.กกสะทอน	6.95														1	6.95		6.95	0.00	3.24
13	อบต.โคกงาม	4.32														1	4.32		4.32	0.00	
14	อบต.นาดี	3.42	1	3.42	1.50	1.92		1.50												1.92	11.25
15	อบต.นาหอ	2.78														1	2.78		2.78	0.00	
16	อบต.ปากหมัน	2.73														1	2.73		2.73	0.00	
17	อบต.โป่ง	5.51														1	5.51		5.51	0.00	
18	อบต.โพนสูง	4.59														1	4.59		4.59	0.00	
19	อบต.วังยาว	3.29	1	3.29	2.00	1.29		2.00												1.29	
20	อบต.อิปุ่ม	4.40														1	4.40		4.40	0.00	
21	ทต.ท่าลี่	2.24	1	2.24	2.20	0.04		2.20												0.04	0.00
22	อบต.โคกใหญ่	2.84	1	2.84	1.81	1.03		1.81												1.03	33.75
23	อบต.ท่าลี่	3.57	1	3.57	2.80	0.77		2.80												0.77	
24	อบต.น้ำแคม	4.78	1	4.78	2.00	2.78		2.00												2.78	49.50
25	อบต.หนองผือ	6.36	1	6.36	4.48	1.88		4.48												1.88	450.00
26	อบต.อาฮี	6.00	1	6.00	6.00	0.00		6.00												0.00	94.50
27	ทต.นาด้วง	7.56	1	7.56	5.00	2.56		5.00												2.56	576.00
28	ทต.นาดอกคำ	9.82	1	9.82	3.00	6.82		3.00												6.82	126.00
29	อบต.ท่าสวรรค์	2.69	1	2.69	2.00	0.69		2.00												0.69	48.00
30	อบต.ท่าสะอาด	3.38	1	3.38	3.00	0.38		3.00												0.38	288.00
31	อบต.นาด้วง	2.40	1	2.40	1.60	0.80		1.60												0.80	
32	ทต.นาแห้ว	1.71	1	1.71	1.50	0.21		1.50												0.21	10.26
33	อบต.นาพึง	1.90														1	1.90		1.90	0.00	
34	อบต.นามาลา	2.79														1	2.79		2.79	0.00	
35	อบต.เหล่ากอหก	2.09														1	2.09		2.09	0.00	
36	อบต.แสงภา	1.66	1	1.66	0.50	1.16		0.50												1.16	
37	ทต.เชียงกลม	4.74	1	4.74	2.00	2.74		2.00			0.00	0.00								2.74	

ตารางที่ 9.3 ข้อมูลการสำรวจขยะมูลฝอย จ.เลย / สสภ. 9

		1	2	3	4	5	6	7	8	9	10	11	12	13	14	15	16	17	18	19	
			พื้นที่ที่มีการให้บริการ													พื้นที่ที่ไม่มีการให้บริการ					
	จังหวัด	ปริมาณขยะที่เกิดขึ้นปี 59	จำนวน อปท. ที่มีการให้บริการ	ปริมาณขยะที่เกิดขึ้นใน อปท. พื้นที่ให้บริการ	ปริมาณขยะที่เก็บขนไปกำจัด	ปริมาณขยะที่ถูกนำไปใช้ประโยชน์	ปริมาณขยะที่ไม่มีการให้บริการ	ปริมาณขยะที่กำจัดไม่ถูกต้อง	ปริมาณขยะที่กำจัดถูกต้อง	การนำไปใช้ประโยชน์	การนำไปกำจัด	Landfill	Compost	Incinerator	ผสมผสาน	จำนวน อปท. ที่ไม่มีการให้บริการ	ปริมาณขยะที่เกิดขึ้นใน อปท. พื้นที่ไม่ให้บริการ	ปริมาณขยะที่ถูกนำไปใช้ประโยชน์	ปริมาณขยะที่กำจัดไม่ถูกต้อง	ปริมาณขยะที่ถูกนำไปใช้ประโยชน์ (5)+(9)+(17)	ปริมาณขยะตกค้าง
	จ.เลย	(ตัน/วัน)	(แห่ง)	(ตัน/วัน)	(ตัน/วัน)	(ตัน/วัน)	(ตัน/วัน)	(ตัน/วัน)	(ตัน/วัน)	(ตัน/วัน)	(ตัน/วัน)	(ตัน/วัน)	(ตัน/วัน)	(ตัน/วัน)	(ตัน/วัน)	(แห่ง)	(ตัน/วัน)	(ตัน/วัน)	(ตัน/วัน)	ตัน//วัน	(ตัน)
38	ทต.ปากชม	3.48	1	3.48	3.00	0.48		3.00												0.48	180.00
39	ทต.คอนสา *	4.47	1	4.47	2.00	2.47		2.00												2.47	30.00
40	อบต.ชมเจริญ	4.10	1	4.10	0.60	3.50		0.60			0.00	0.00								3.50	
41	อบต.ปากชม	5.07	1	5.07	2.00	3.07		2.00												3.07	90.00
42	อบต.ห้วยบ่อซืน	5.05	1	5.05	4.00	1.05		4.00			0.00	0.00								1.05	
43	อบต.ห้วยพิชัย	6.38	1	6.38	3.00	3.38		3.00												3.38	42.00
44	อบต.หาดคัมภีร์	3.50	1	3.50	1.50	2.00		1.50												2.00	62.40
45	ทต.ท่าช้างคล้อง	10.83	1	10.83	5.00	5.83		5.00												5.83	30.00
46	ทต.โนนปอแดง	10.65	1	10.65	6.00	4.65		6.00												4.65	249.00
47	อบต.โนนป่าซาง	6.90	1	6.90	1.00	5.90		1.00												5.90	22.50
48	อบต.บ้านเพิ่ม	5.08	1	5.08	3.00	2.08		3.00												2.08	0.00
49	อบต.ผาขาว	5.99	1	5.99	2.00	3.99		2.00												3.99	747.00
50	ทต.ภูกระดึง	8.45	1	8.45	6.00	2.45		6.00												2.45	549.00
51	อบต.ผานกเค้า	5.42	1	5.42	4.00	1.42		4.00												1.42	
52	อบต.ภูกระดึง	3.27	1	3.27	1.00	2.27		1.00												2.27	
53	อบต.ศรีฐาน	9.11	1	9.11	6.00	3.11		6.00												3.11	102.00
54	อบต.ห้วยส้ม	6.15														1	6.15		6.15	0.00	
55	ทต.ภูเรือ	4.00	1	4.00	4.00	0.00		4.00												0.00	336.00
56	ทต.ร่องจิก	4.72														1	4.72		4.72	0.00	
57	อบต.ท่าศาลา	2.52														1	2.52		2.52	0.00	
58	อบต.ปลาบ่า	3.03														1	3.03		3.03	0.00	27.60
59	อบต.สานตม	2.57														1	2.57		2.57	0.00	
60	อบต.หนองบัว	2.41	1	2.41	1.50	0.91		1.50												0.91	420.00
61	อบต.ลาดค่าง	1.93														1	1.93		1.93	0.00	
62	อบต.แก่งศรีภูมิ	3.89														1	3.89		3.89	0.00	7.35
63	อบต.ภูหอ	5.97														1	5.97		5.97	0.00	
64	อบต.เลยวังไสย์	4.10														1	4.10		4.10	0.00	
65	อบต.หนองคัน	4.24	1	4.24	1.50	2.74		1.50												2.74	69.00
66	อบต.ห้วยสีเสียด	3.76														1	3.76		3.76	0.00	
67	ทม.เลย	50.00	1	50.00	50.00	0.00		50.00			0.00	0.00								0.00	49140.00
68	ทต.นาดินดำ	5.76	1	5.76	5.76	0.00		5.76			0.00	0.00								0.00	
69	ทต.นาโป่ง	9.86	1	9.86	4.00	5.86		4.00			0.00	0.00								5.86	
70	ทต.นาอ้อ	5.22	1	5.22	5.00	0.22		5.00			0.00	0.00								0.22	
71	ทต.น้ำสวย	2.16	1	2.16	2.16	0.00		2.16			0.00	0.00								0.00	
72	ทต.นาอาน	10.86	1	10.86	8.00	2.86		8.00			0.00	0.00								2.86	
73	อบต.กกดู่	6.37	1	6.37	3.58	2.79		3.58			0.00	0.00								2.79	
74	อบต.กกทอง	2.43	1	2.43	1.44	0.99		1.44			0.00	0.00								0.99	

ตารางที่ 9.3 ข้อมูลการสำรวจขยะมูลฝอย จ.เลย / สสภ. 9

		1	2	3	4	5	6	7	8	9	10	11	12	13	14	15	16	17	18	19	
			พื้นที่ที่มีการให้บริการ													พื้นที่ที่ไม่มีการให้บริการ					
	จังหวัด จ.เลย	ปริมาณขยะที่เกิดขึ้นปี 59 (ตัน/วัน)	จำนวน อปท. ที่มีการให้บริการ (แห่ง)	ปริมาณขยะที่เกิดขึ้นใน อปท. พื้นที่ให้บริการ (ตัน/วัน)	ปริมาณขยะที่เก็บขนไปกำจัด (ตัน/วัน)	ปริมาณขยะที่ถูกนำไปใช้ประโยชน์ (ตัน/วัน)	ปริมาณขยะที่ไม่มีการให้บริการ (ตัน/วัน)	ปริมาณขยะที่กำจัดไม่ถูกต้อง (ตัน/วัน)	ปริมาณขยะที่กำจัดถูกต้อง (ตัน/วัน)	การนำไปใช้ประโยชน์ (ตัน/วัน)	การนำไปกำจัด (ตัน/วัน)	Landfill (ตัน/วัน)	Compost (ตัน/วัน)	Incinerator (ตัน/วัน)	ผสมผสาน (ตัน/วัน)	จำนวน อปท. ที่ไม่มีการให้บริการ (แห่ง)	ปริมาณขยะที่เกิดขึ้นใน อปท. พื้นที่ไม่ให้บริการ (ตัน/วัน)	ปริมาณขยะที่ถูกนำไปใช้ประโยชน์ (ตัน/วัน)	ปริมาณขยะที่กำจัดไม่ถูกต้อง (ตัน/วัน)	ปริมาณขยะที่ถูกนำไปใช้ประโยชน์ (5)+(9)+(17) ตัน//วัน	ปริมาณขยะตกค้าง (ตัน)
75	อบต.ชัยพฤกษ์	6.02	1	6.02	3.85	2.17		3.85			0.00	0.00								2.17	
76	อบต.นาแขม	6.15	1	6.15	3.56	2.59		3.56			0.00	0.00								2.59	
77	อบต.น้ำสวย	5.79	1	5.79	3.50	2.29		3.50												2.29	57.15
78	อบต.น้ำหมาน	3.51	1	3.51	2.15	1.36		2.15			0.00	0.00								1.36	
79	อบต.เมือง	11.08	1	11.08	6.61	4.47		6.61			0.00	0.00								4.47	
80	อบต.ศรีสองรักษ์	7.64	1	7.64	5.00	2.64		5.00			0.00	0.00								2.64	
81	อบต.เสี้ยว	3.28	1	3.28	1.95	1.33		1.95			0.00	0.00								1.33	120.00
82	ทม.วังสะพุง	14.09	1	14.09	13.00	1.09		13.00			0.00	0.00								1.09	
83	ทต.ศรีสงคราม	20.00	1	20.00	20.00	0.00		20.00												0.00	657.00
84	ทต.ปากปวน	7.81	1	7.81	5.00	2.81		5.00												2.81	0.00
85	อบต.เขาหลวง	9.03	1	9.03	2.60	6.43		2.60			0.00	0.00								6.43	
86	อบต.โคกชมิ้น	13.42	1	13.42	3.00	10.42		3.00												10.42	
87	อบต.ทรายขาว	12.67	1	12.67	3.40	9.27		3.40			0.00	0.00								9.27	
88	อบต.ผาน้อย	11.95	1	11.95	3.00	8.95		3.00			0.00	0.00								8.95	
89	อบต.ผาบิ้ง	4.20	1	4.20	2.00	2.20		2.00												2.20	69.00
90	อบต.วังสะพุง	4.34	1	4.34	1.83	2.51		1.83			0.00	0.00								2.51	
91	อบต.หนองงิ้ว	4.62														1	4.62		4.62	0.00	
92	อบต.หนองหญ้าป	14.89														1	14.89		14.89	0.00	
93	ทต.หนองหิน	4.63	1	4.63	2.57	2.07		2.57			0.00	0.00								2.07	
94	อบต.ตาดข่า	3.76	1	3.76	3.00	0.76		3.00												0.76	31.20
95	อบต.ปวนพุ	8.94	1	8.94	3.50	5.44		3.50												5.44	163.50
96	อบต.หนองหิน	5.08														1	5.08		5.08	0.00	
97	ทต.เอราวัณ	10.28	1	10.28	7.00	3.28		7.00												3.28	72.00
98	ทต.ผาอินทร์แปล	12.74	1	12.74	10.00	2.74		10.00												2.74	240.00
99	อบต.ทรัพย์ไพวัลย์	4.07														1	4.07		4.07	0.00	
100	อบต.ผาสามยอด	6.82	1	6.82	3.00	3.82		3.00												3.82	282.00
	รวม (ตัน/วัน)	630.25	76.00	524.88	329.36	195.52	-	307.36	22.00	2.00	20.00	-	-	-	20.00	24.00	105.38	-	105.38	197.52	56,836.20
	รวม (ตัน/ปี)	230,042.94	76.00	191,579.66	120,216.40	71,363.26	-	112,186.40	8,030.00	730.00	7,300.0	-	-	-	7,300.00	24.00	38,463.28	-	38,463.28	72,093.26	56,836.20

อปท. รวม	603.96		
เทศบาล			
อบต.			
ประชากรรวม			
	100	100	
	29		329.36

ตารางที่ 9.3 ข้อมูลการสำรวจขยะมูลฝอย จ.เลย / สสภ. 9

1		2	3	4	5	6	7	8	9	10	11	12	13	14	15	16	17	18	19	
		พื้นที่ที่มีการให้บริการ													พื้นที่ที่ไม่มีการให้บริการ					
จังหวัด	ปริมาณขยะที่เกิดขึ้นปี 59	จำนวน อปท. ที่มีการให้บริการ	ปริมาณขยะที่เกิดขึ้นใน อปท. พื้นที่ให้บริการ	ปริมาณขยะที่เก็บขนไปกำจัด	ปริมาณขยะที่ถูกนำไปใช้ประโยชน์	ปริมาณขยะที่ไม่มีการให้บริการ	ปริมาณขยะที่กำจัดไม่ถูกต้อง	ปริมาณขยะที่กำจัดถูกต้อง	การนำไปใช้ประโยชน์	การนำไปกำจัด	Landfill	Compost	Incinerator	ผสมผสาน	จำนวน อปท. ที่ไม่มีการให้บริการ	ปริมาณขยะที่เกิดขึ้นใน อปท. พื้นที่ไม่ให้บริการ	ปริมาณขยะที่ถูกนำไปใช้ประโยชน์	ปริมาณขยะที่กำจัดไม่ถูกต้อง	ปริมาณขยะที่ถูกนำไปใช้ประโยชน์ (5)+(9)+(17)	ปริมาณขยะตกค้าง
จ.เลย	(ตัน/วัน)	(แห่ง)	(ตัน/วัน)	(ตัน/วัน)	(ตัน/วัน)	(ตัน/วัน)	(ตัน/วัน)	(ตัน/วัน)	(ตัน/วัน)	(ตัน/วัน)	(ตัน/วัน)	(ตัน/วัน)	(ตัน/วัน)	(ตัน/วัน)	(แห่ง)	(ตัน/วัน)	(ตัน/วัน)	(ตัน/วัน)	ตัน//วัน	(ตัน)
	71																			

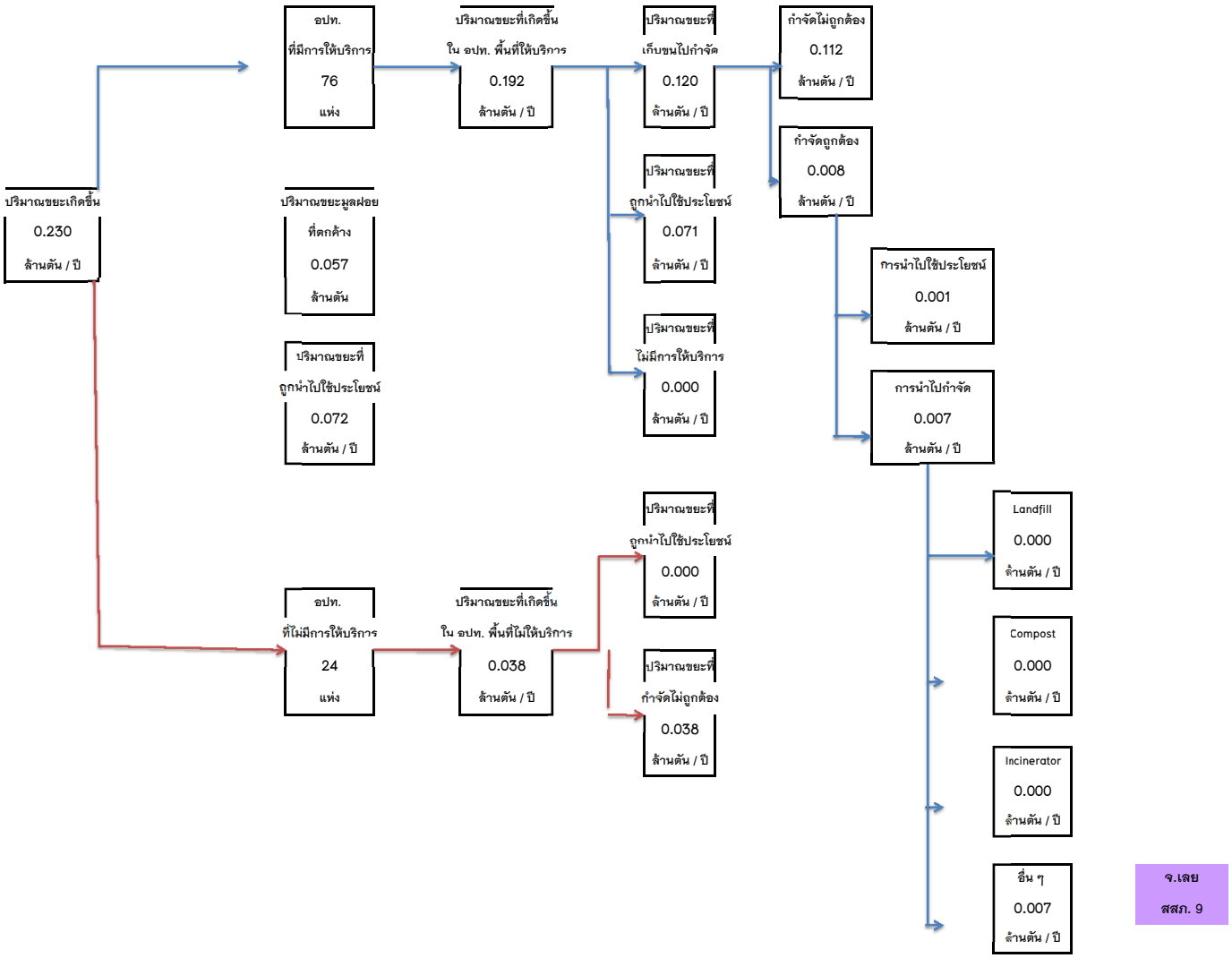

ข้อมูลการสำรวจขยะมูลฝอย จ.นครพนม / สสภ. 9

	1	2	3	4	5	6	7	8	9	10	11	12	13	14	15	16	17	18	19	20
		พื้นที่ที่มีการให้บริการ													พื้นที่ที่ไม่มีการให้บริการ					
จังหวัด	ปริมาณขยะที่เกิดขึ้น ปี 59	จำนวน อปท. ที่มีการให้บริการ	ปริมาณขยะที่เกิดขึ้นใน อปท. พื้นที่ให้บริการ	ปริมาณขยะที่เก็บขนไปกำจัด	ปริมาณขยะที่ถูกนำไปใช้ประโยชน์	ปริมาณขยะที่ไม่มีการให้บริการ	ปริมาณขยะที่กำจัดไม่ถูกต้อง	ปริมาณขยะที่กำจัดถูกต้อง	การนำไปใช้ประโยชน์	การนำไปกำจัด	Landfill	Compost	Incinerator	อื่นๆ	จำนวน อปท. ที่ไม่มีการให้บริการ	ปริมาณขยะที่เกิดขึ้นใน อปท. พื้นที่ไม่ให้บริการ	ปริมาณขยะที่ถูกนำไปใช้ประโยชน์	ปริมาณขยะที่กำจัดไม่ถูกต้อง	ปริมาณขยะที่ถูกนำไปใช้ประโยชน์ (5)+(9)+(17)	ปริมาณขยะตกค้าง
จ.นครพนม	(ตัน/วัน)	(แห่ง)	(ตัน/วัน)	(ตัน/วัน)	(ตัน/วัน)	(ตัน/วัน)	(ตัน/วัน)	(ตัน/วัน)	(ตัน/วัน)	(ตัน/วัน)	(ตัน/วัน)	(ตัน/วัน)	(ตัน/วัน)	(ตัน/วัน)	(แห่ง)	(ตัน/วัน)	(ตัน/วัน)	(ตัน/วัน)	(ตัน/วัน)	(ตัน)
1 ทต.ท่าอุเทน	5.05	1	5.05	5.00	0.05		5.00												0.05	604.80
2 ทต.เวินพระบาท	6.16														1	6.16		6.16	0.00	
3 อบต.ไชยบุรี	7.70	1	7.70	2.50	5.20		2.50												5.20	90.00
4 อบต.ท่าจำปา	8.03	1	8.03	5.80	2.23		5.80												2.23	
5 อบต.โนนตาล	6.70														1	6.70		6.70	0.00	
6 อบต.พนอม	4.79	1	4.79	2.00	2.79		2.00												2.79	44.10
7 อบต.พะทาย	4.36														1	4.36		4.36	0.00	
8 อบต.รามราช	7.88	1	7.88	0.80	7.08		0.80												7.08	
9 อบต.หนองเทา	3.88														1	3.88		3.88	0.00	
10 ทต.ธาตุพนม	11.06	1	11.06	11.06	0.00		11.06												0.00	8,010.00
11 ทต.น้ำก่ำ	12.45	1	12.45	5.00	7.45		5.00												7.45	308.70
12 ทต.ฝั่งแดง	7.07	1	7.07	7.00	0.07		7.00												0.07	
13 ทต.ธาตุพนม(ธาตุพนมใต้)*	5.72	1	5.72	3.26	2.46			3.26		3.26	3.26								2.46	
14 ทต.นาหนาด	5.65	1	5.65	4.82	0.83			4.82		4.82	4.82								0.83	
15 อบต.กุดฉิม	4.06	1	4.06	1.50	2.56		1.50												2.56	
16 อบต.ดอนนางหงส์	6.15	1	6.15	1.50	4.65			1.50		1.50	1.50								4.65	
17 อบต.นาถ่อน	7.92	1	7.92	1.55	6.37		1.55												6.37	
18 อบต.พระกลางทุ่ง	6.79	1	6.79	1.42	5.37		1.42												5.37	
19 อบต.โพนแพง	4.49	1	4.49	2.50	1.99		2.50												1.99	
20 อบต.แสนพัน	3.62	1	3.62	1.60	2.02		1.60												2.02	
21 อบต.อุ่มเหม้า	5.19	1	5.19	1.50	3.69		1.50												3.69	
22 ทต.นาแก	4.67	1	4.67	3.00	1.67			3.00	1.00	2.00	2.00								2.67	-
23 ทต.พระซอง	7.49	1	7.49	3.00	4.49			3.00		3.00	3.00								4.49	
24 อบต.ก้านเหลือง	7.26														1	7.26		7.26	0.00	
25 อบต.คำพี้	4.31														1	4.31		4.31	0.00	
26 อบต.นาแก	3.87	1	3.87	1.47	2.40			1.47		1.47	1.47								2.40	
27 อบต.นาคู่	5.71							0.00		0.00					1	5.71		5.71	0.00	
28 อบต.นาเลียง	3.69														1	3.69		3.69	0.00	
29 อบต.บ้านแก้ง	5.96	1	5.96	3.00	2.96			3.00		3.00	3.00								2.96	
30 อบต.พิมาน	5.64														1	5.64		5.64	0.00	
31 อบต.พุ่มแก	6.25														1	6.25		6.25	0.00	
32 อบต.สีชมพู	3.31														1	3.31	0.04	3.27	0.04	
33 อบต.หนองบ่อ	5.74														1	5.74		5.74	0.00	
34 อบต.หนองสังข์	6.64														1	6.64		6.64	0.00	
35 อบต.ดอนเตย	5.01	1	5.01	1.50	3.51		1.50												3.51	39.00
36 อบต.นาทม	7.68	1	7.68	1.00	6.68			1.00		1.00	1.00								6.68	
37 อบต.หนองซน	8.08	1	8.08	1.00	7.08		1.00												7.08	33.00

ข้อมูลการสำรวจขยะมูลฝอย จ.นครพนม / สสภ. 9

	1	2	3	4	5	6	7	8	9	10	11	12	13	14	15	16	17	18	19	20
		พื้นที่ที่มีการให้บริการ													พื้นที่ที่ไม่มีการให้บริการ					
จังหวัด	ปริมาณขยะที่เกิดขึ้น ปี 59	จำนวน อปท. ที่มีการให้บริการ	ปริมาณขยะที่เกิดขึ้นใน อปท. พื้นที่ให้บริการ	ปริมาณขยะที่เก็บขนไปกำจัด	ปริมาณขยะที่ถูกนำไปใช้ประโยชน์	ปริมาณขยะที่ไม่มีการให้บริการ	ปริมาณขยะที่กำจัดไม่ถูกต้อง	ปริมาณขยะที่กำจัดถูกต้อง	การนำไปใช้ประโยชน์	การนำไปกำจัด	Landfill	Compost	Incinerator	อื่นๆ	จำนวน อปท. ที่ไม่มีการให้บริการ	ปริมาณขยะที่เกิดขึ้นใน อปท. พื้นที่ไม่ให้บริการ	ปริมาณขยะที่ถูกนำไปใช้ประโยชน์	ปริมาณขยะที่กำจัดไม่ถูกต้อง	ปริมาณขยะที่ถูกนำไปใช้ประโยชน์ (5)+(9)+(17)	ปริมาณขยะตกค้าง
จ.นครพนม	(ตัน/วัน)	(แห่ง)	(ตัน/วัน)	(ตัน/วัน)	(ตัน/วัน)	(ตัน/วัน)	(ตัน/วัน)	(ตัน/วัน)	(ตัน/วัน)	(ตัน/วัน)	(ตัน/วัน)	(ตัน/วัน)	(ตัน/วัน)	(ตัน/วัน)	(แห่ง)	(ตัน/วัน)	(ตัน/วัน)	(ตัน/วัน)	(ตัน/วัน)	(ตัน)
38 ทต.นาหว้า	12.40	1	12.40	7.20	5.20		7.20												5.20	600.00
39 ทต.ท่าเรือ	6.00	1	6.00	6.00	0.00		6.00												0.00	
40 อบต.นาคูณใหญ่	4.26	1	4.26	2.00	2.26		2.00												2.26	2.40
41 อบต.นางัว	4.92	1	4.92	1.50	3.42		1.50												3.42	
42 อบต.นาหว้า	5.67	1	5.67	4.00	1.67		4.00												1.67	168.00
43 อบต.บ้านเสียว	5.89	1	5.89	1.00	4.89		1.00												4.89	42.00
44 อบต.เหล่าพัฒนา	9.14						0.00								1	9.14	0.30	8.84	0.30	9.00
45 ทต.บ้านแพง	9.36	1	9.36	7.00	2.36		7.00												2.36	525.00
46 อบต.นาเข	2.04														1	2.04	0.03	2.01	0.03	
47 อบต.นางัว	4.71	1	4.71	4.00	0.71		4.00												0.71	21.00
48 อบต.ไผ่ล้อม	2.97	1	2.97	1.15	1.82		1.15												1.82	
49 อบต.โพนทอง	4.90														1	4.90		4.90	0.00	
50 อบต.หนองแวง	8.58														1	8.58		8.58	0.00	
51 ทต.ปลาปาก	3.94	1	3.94	2.00	1.94		2.00												1.94	336.00
52 อบต.กุตาไก้	8.22	1	8.22	0.95	7.27		0.95												7.27	
53 อบต.โคกสว่าง	4.30						0.00								1	4.30		4.30	0.00	1.44
54 อบต.โคกสูง	4.95	1	4.95	1.00	3.95		1.00												3.95	84.00
55 อบต.นามะเขือ	5.73	1	5.73	0.44	5.29		0.44												5.29	
56 อบต.ปลาปาก	6.16														1	6.16		6.16	0.00	
57 อบต.มหาชัย	5.35														1	5.35		5.35	0.00	
58 อบต.หนองเทาใหญ่	2.90														1	2.90		2.90	0.00	
59 อบต.หนองฮี	6.95	1	6.95	3.00	3.95			3.00		3.00	3.00								3.95	
60 ทต.โพนสวรรค์	5.67	1	5.67	5.00	0.67		5.00												0.67	48.00
61 อบต.นาขมิ้น	8.43	1	8.43	4.50	3.93		4.50												3.93	7.20
62 อบต.นาใน	4.21														1	4.21		4.21	0.00	
63 อบต.นาหัวบ่อ	5.28														1	5.28		5.28	0.00	
64 อบต.บ้านค้อ	11.59														1	11.59		11.59	0.00	
65 อบต.โพนจาน	4.47	1	4.47	4.47	0.00		4.47												0.00	
66 อบต.โพนบก	5.54	1	5.54	2.00	3.54		2.00												3.54	256.50
67 อบต.โพนสวรรค์	6.84	1	6.84	5.00	1.84		5.00												1.84	
68 ทม.นครพนม	30.62	1	30.62	29.08	1.54		29.08												1.54	27,000
69 ทต.หนองญาติ	11.01	1	11.01	1.00	10.01		1.00												10.01	
70 อบต.กุรุคุ	7.47	1	7.47	4.00	3.47		4.00												3.47	126.00
71 อบต.ชามเผ่า	7.93	1	7.93	1.36	6.57		1.36												6.57	
72 อบต.คำเตย	11.19	1	11.19	1.08	10.11		1.08												10.11	
73 อบต.ดงขวาง	5.89	1	5.89	5.00	0.89		5.00												0.89	345.00
74 อบต.ท่าค้อ	8.06	1	8.06	2.07	5.99		2.07												5.99	

ข้อมูลการสำรวจขยะมูลฝอย จ.นครพนม / สสภ. 9

		1	2	3	4	5	6	7	8	9	10	11	12	13	14	15	16	17	18	19	20
			พื้นที่ที่มีการให้บริการ													พื้นที่ที่ไม่มีการให้บริการ					
	จังหวัด	ปริมาณขยะที่เกิดขึ้น ปี 59	จำนวน อปท. ที่มีการให้บริการ	ปริมาณขยะที่เกิดขึ้นใน อปท. พื้นที่ให้บริการ	ปริมาณขยะที่เก็บขนไปกำจัด	ปริมาณขยะที่ถูกนำไปใช้ประโยชน์	ปริมาณขยะที่ไม่มีการให้บริการ	ปริมาณขยะที่กำจัดไม่ถูกต้อง	ปริมาณขยะที่กำจัดถูกต้อง	การนำไปใช้ประโยชน์	การนำไปกำจัด	Landfill	Compost	Incinerator	อื่นๆ	จำนวน อปท. ที่ไม่มีการให้บริการ	ปริมาณขยะที่เกิดขึ้นใน อปท. พื้นที่ไม่ให้บริการ	ปริมาณขยะที่ถูกนำไปใช้ประโยชน์	ปริมาณขยะที่กำจัดไม่ถูกต้อง	ปริมาณขยะที่ถูกนำไปใช้ประโยชน์ (5)+(9)+(17)	ปริมาณขยะตกค้าง
	จ.นครพนม	(ตัน/วัน)	(แห่ง)	(ตัน/วัน)	(ตัน/วัน)	(ตัน/วัน)	(ตัน/วัน)	(ตัน/วัน)	(ตัน/วัน)	(ตัน/วัน)	(ตัน/วัน)	(ตัน/วัน)	(ตัน/วัน)	(ตัน/วัน)	(ตัน/วัน)	(แห่ง)	(ตัน/วัน)	(ตัน/วัน)	(ตัน/วัน)	(ตัน/วัน)	(ตัน)
75	อบต.นาทราย	5.20	1	5.20	0.97	4.23		0.97												4.23	
76	อบต.นาราชควาย	6.76	1	6.76	2.29	4.47		2.29												4.47	
77	อบต.บ้านกลาง	7.81	1	7.81	1.71	6.10		1.71												6.10	
78	อบต.บ้านผึ้ง	14.67	1	14.67	1.00	13.67		1.00												13.67	
79	อบต.โพธิ์ตาก	6.06	1	6.06	0.50	5.56		0.50												5.56	
80	อบต.วังตามัว	7.75														1	7.75		7.75	0.00	
81	อบต.อาจสามารถ	6.53	1	6.53	2.20	4.33		2.20												4.33	
82	ทต.เรณูนคร	4.97	1	4.97	4.50	0.47		4.50												0.47	408.00
83	อบต.โคกหินแฮ่	6.41	1	6.41	0.80	5.61		0.80												5.61	
84	อบต.ท่าลาด	2.77														1	2.77	0.02	2.75	0.02	
85	อบต.นาขาม	3.55														1	3.55		3.55	0.00	
86	อบต.นางาม	7.97	1	7.97	3.30	4.67			3.30		3.30	3.30								4.67	
87	อบต.โพนทอง	3.92														1	3.92		3.92	0.00	
88	อบต.เรณู	4.20														1	4.20		4.20	0.00	
89	อบต.เรณูใต้	4.70														1	4.70		4.70	0.00	
90	อบต.หนองย่างชิ้น	4.04	1	4.04	1.64	2.40			1.64		1.64	1.64								2.40	
91	อบต.โคกสี	2.90														1	2.90		2.90	0.00	
92	อบต.ยอดชาด	4.56	1	4.56	1.00	3.56		1.00												3.56	27.00
93	อบต.วังยาง	6.24														1	6.24	0.19	6.05	0.19	
94	ทต.ศรีสงคราม	5.49	1	5.49	3.50	1.99		3.50												1.99	2,400
95	ทต.บ้านข่า	7.14	1	7.14	6.00	1.14		6.00												1.14	975.00
96	อบต.ท่าบ่อสงคราม	4.52	1	4.52	3.00	1.52		3.00												1.52	61.80
97	ทต.นาคำ	9.97	1	9.97	5.00	4.97		5.00												4.97	
98	อบต.นาเดื่อ	6.52														1	6.52		6.52	0.00	
99	อบต.บ้านเอื้อง	9.98	1	9.98	4.00	5.98		4.00												5.98	12.00
100	อบต.โพนสว่าง	5.31														1	5.31		5.31	0.00	13.50
101	อบต.ศรีสงคราม	3.55	1	3.55	1.00	2.55		1.00												2.55	7.20
102	ทต.สามผง	8.60	1	8.60	2.00	6.60		2.00												6.60	180.00
103	ทต.หาดแพง	6.00	1	6.00	3.00	3.00		3.00												3.00	
	รวม (ตัน/วัน)	667.70	69.00	485.74	225.99	259.75	-	197.00	28.99	1.00	27.99	27.99	-	-	-	34.00	181.95	0.58	181.38	261.33	42,785.64
	รวม (ตัน/ปี)	243,709.56	69.00	177,296.72	82,486.35	94,810.37	-	71,905.00	10,581.35	365.00	10,216.35	10,216.35	-	-	-	34.00	66,412.85	209.88	66,202.97	95,385.24	42,785.64

อปท. รวม	103	
เทศบาล		225.99
อบต.		408

ข้อมูลการสำรวจขยะมูลฝอย จ.นครพนม / สสภ. 9

	1	2	3	4	5	6	7	8	9	10	11	12	13	14	15	16	17	18	19	20
		พื้นที่ที่มีการให้บริการ													พื้นที่ที่ไม่มีการให้บริการ					
จังหวัด	ปริมาณขยะที่เกิดขึ้น ปี 59	จำนวน อปท. ที่มีการให้บริการ	ปริมาณขยะที่เกิดขึ้นใน อปท. พื้นที่ให้บริการ	ปริมาณขยะที่เก็บขนไปกำจัด	ปริมาณขยะที่ถูกนำไปใช้ประโยชน์	ปริมาณขยะที่ไม่มีการให้บริการ	ปริมาณขยะที่กำจัดไม่ถูกต้อง	ปริมาณขยะที่กำจัดถูกต้อง	การนำไปใช้ประโยชน์	การนำไปกำจัด	Landfill	Compost	Incinerator	อื่นๆ	จำนวน อปท. ที่ไม่มีการให้บริการ	ปริมาณขยะที่เกิดขึ้นใน อปท. พื้นที่ไม่ให้บริการ	ปริมาณขยะที่ถูกนำไปใช้ประโยชน์	ปริมาณขยะที่กำจัดไม่ถูกต้อง	ปริมาณขยะที่ถูกนำไปใช้ประโยชน์ (5)+(9)+(17)	ปริมาณขยะตกค้าง
จ.นครพนม	(ตัน/วัน)	(แห่ง)	(ตัน/วัน)	(ตัน/วัน)	(ตัน/วัน)	(ตัน/วัน)	(ตัน/วัน)	(ตัน/วัน)	(ตัน/วัน)	(ตัน/วัน)	(ตัน/วัน)	(ตัน/วัน)	(ตัน/วัน)	(ตัน/วัน)	(แห่ง)	(ตัน/วัน)	(ตัน/วัน)	(ตัน/วัน)	(ตัน/วัน)	(ตัน)

ประชากรรวม

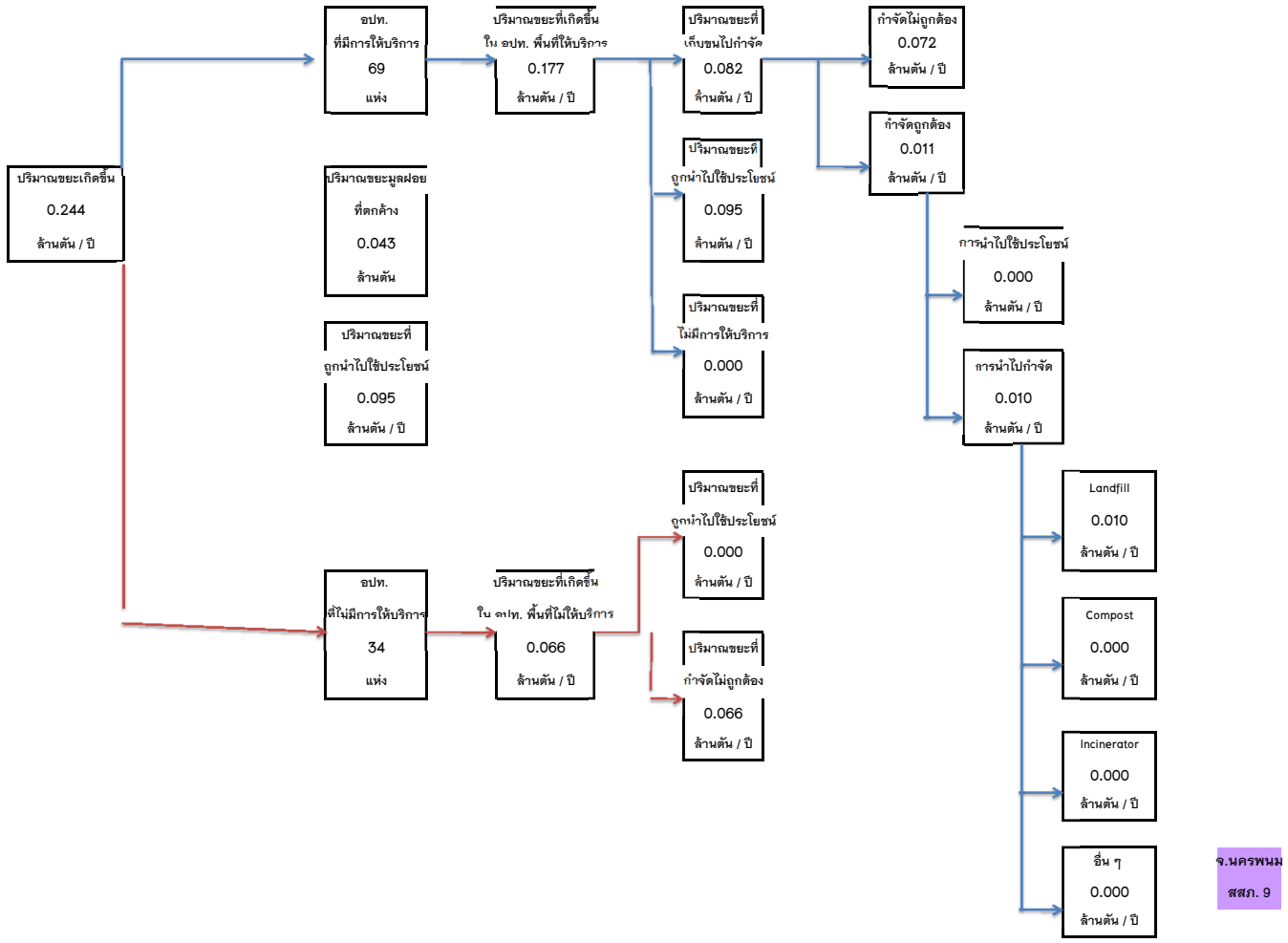

ข้อมูลการสำรวจขยะมูลฝอย จ.สกลนคร / สสภ. 9

	1	2	3	4	5	6	7	8	9	10	11	12	13	14	15	16	17	18	19	20
		พื้นที่ที่มีการให้บริการ													พื้นที่ที่ไม่มีการให้บริการ					
จังหวัด จ.สกลนคร	ปริมาณขยะที่เกิดขึ้นปี 59 (ตัน/วัน)	จำนวน อปท. ที่มีการให้บริการ (แห่ง)	ปริมาณขยะที่เกิดขึ้นใน อปท. พื้นที่ให้บริการ (ตัน/วัน)	ปริมาณขยะที่เก็บขนไปกำจัด (ตัน/วัน)	ปริมาณขยะที่ถูกนำไปใช้ประโยชน์ (ตัน/วัน)	ปริมาณขยะที่ไม่มีการให้บริการ (ตัน/วัน)	ปริมาณขยะที่กำจัดไม่ถูกต้อง (ตัน/วัน)	ปริมาณขยะที่กำจัดถูกต้อง (ตัน/วัน)	การนำไปใช้ประโยชน์ (ตัน/วัน)	การนำไปกำจัด (ตัน/วัน)	Landfill (ตัน/วัน)	Compost (ตัน/วัน)	Incinerator (ตัน/วัน)	อื่น ๆ (ตัน/วัน)	จำนวน อปท. ที่ไม่มีการให้บริการ (แห่ง)	ปริมาณขยะที่เกิดขึ้นใน อปท. พื้นที่ไม่ให้บริการ (ตัน/วัน)	ปริมาณขยะที่ถูกนำไปใช้ประโยชน์ (ตัน/วัน)	ปริมาณขยะที่กำจัดไม่ถูกต้อง (ตัน/วัน)	ปริมาณขยะที่ถูกนำไปใช้ประโยชน์ (5)+(9)+(17) (ตัน/วัน)	ปริมาณขยะตกค้าง(ตัน)
1 ทต.กุดบาก	5.95	1	5.95	0.92	5.03		0.92												5.03	168
2 ทต.กุดแฮด(กุดบาก)*	5.07														1	5.07		5.07	0.00	
3 ทต.กุดไห	9.43														1	9.43	0.50	8.93	0.50	
4 ทต.นามอง	12.21														1	12.21		12.21	0.00	
5 ทต.กุสุมาลย์	4.82	1	4.82	1.47	3.35			1.47		1.47	1.47								3.35	
6 อบต.กุสุมาลย์	5.99														1	5.99		5.99	0.00	
7 อบต.โพธิ์ไพศาล	8.99														1	8.99		8.99	0.00	
8 อบต.นาโพธิ์	7.21	1	7.21	0.84	6.37			0.84		0.84	0.84								6.37	
9 อบต.อุ่มจาน	9.06														1	9.06		9.06	0.00	
10 อบต.นาเพียง	6.87														1	6.87		6.87	0.00	
11 ทต.คำตากล้า	6.47	1	6.47	6.47	0.00		6.47												0.00	360
12 ทต.แพด	9.72	1	9.72	1.00	8.72		1.00												8.72	
13 อบต.คำตากล้า	4.42	1	4.42	1.00	3.42		1.00												3.42	240
14 อบต.นาแต้	7.68	1	7.68	0.60	7.08		0.60												7.08	
15 อบต.หนองบัวสิม	7.83	1	7.83	2.00	5.83		2.00												5.83	396
16 ทต.ดองโขบ	12.50	1	12.50	2.46	10.04			2.46		2.46	2.46								10.04	
17 อบต.ด่านม่วงคำ	6.44														1	6.44		6.44	0.00	
18 อบต.แมดนาท่ม	7.97														1	7.97		7.97	0.00	
19 อบต.เหล่าโพนค้อ	5.20														1	5.20		5.20	0.00	
20 ทต.เจริญศิลป์	6.64	1	6.64	3.00	3.64		3.00												3.64	228
21 อบต.เจริญศิลป์	6.07														1	6.07		6.07	0.00	
22 อบต.ทุ่งแก	4.51														1	4.51		4.51	0.00	
23 อบต.โคกศิลา	4.48														1	4.48		4.48	0.00	
24 อบต.บ้านเหล่า	10.88														1	10.88		10.88	0.00	
25 อบต.หนองแปน	7.70														1	7.70		7.70	0.00	
26 อบต.บึงทวาย	4.74														1	4.74		4.74	0.00	
27 อบต.เต่างอย	5.19	1	5.19	1.30	3.89			1.30		1.30	1.30								3.89	
28 อบต.นาตาล	4.98														1	4.98		4.98	0.00	
29 อบต.จันทร์เพ็ญ	6.53	1	6.53	0.71	5.82			0.71		0.71	0.71								5.82	
30 อบต.นิคมน้ำอูน	4.67														1	4.67		4.67	0.00	
31 อบต.หนองปลิง	4.00	1	4.00	3.00	1.00		3.00												1.00	31.8
32 อบต.สุวรรณคาม	3.66														1	3.66		3.66	0.00	
33 อบต.หนองบัว	1.62														1	1.62		1.62	0.00	
34 ทต.บ้านม่วง	3.64	1	3.64	3.00	0.64		3.00												0.64	864
35 ทต.ห้วยหลัว	7.44	1	7.44	2.00	5.44		2.00												5.44	27
36 อบต.ดงหม้อทอง	6.62														1	6.62		6.62	0.00	
37 อบต.ดงหม้อทองใต้	7.52														1	7.52		7.52	0.00	
38 อบต.ดงเหนือ	6.57														1	6.57		6.57	0.00	
39 อบต.โนนสะอาด	5.04														1	5.04		5.04	0.00	

ข้อมูลการสำรวจขยะมูลฝอย จ.สกลนคร / สสภ. 9

		1	2	3	4	5	6	7	8	9	10	11	12	13	14	15	16	17	18	19	20
			พื้นที่ที่มีการให้บริการ													พื้นที่ที่ไม่มีการให้บริการ					
	จังหวัด	ปริมาณขยะที่เกิดขึ้นปี 59 (ตัน/วัน)	จำนวน อปท. ที่มีการให้บริการ	ปริมาณขยะที่เกิดขึ้นใน อปท. พื้นที่ให้บริการ	ปริมาณขยะที่เก็บขนไปกำจัด	ปริมาณขยะที่ถูกนำไปใช้ประโยชน์	ปริมาณขยะที่ไม่มีการให้บริการ	ปริมาณขยะที่กำจัดไม่ถูกต้อง	ปริมาณขยะที่กำจัดถูกต้อง	การนำไปใช้ประโยชน์	การนำไปกำจัด	Landfill	Compost	Incinerator	อื่น ๆ	จำนวน อปท. ที่ไม่มีการให้บริการ	ปริมาณขยะที่เกิดขึ้นใน อปท. พื้นที่ไม่ให้บริการ	ปริมาณขยะที่ถูกนำไปใช้ประโยชน์	ปริมาณขยะที่กำจัดไม่ถูกต้อง	ปริมาณขยะที่ถูกนำไปใช้ประโยชน์ (5)+(9)+(17)	ปริมาณขยะตกค้าง(ตัน)
	จ.สกลนคร		(แห่ง)	(ตัน/วัน)	(ตัน/วัน)	(ตัน/วัน)	(ตัน/วัน)	(ตัน/วัน)	(ตัน/วัน)	(ตัน/วัน)	(ตัน/วัน)	(ตัน/วัน)	(ตัน/วัน)	(ตัน/วัน)	(ตัน/วัน)	(แห่ง)	(ตัน/วัน)	(ตัน/วัน)	(ตัน/วัน)	(ตัน/วัน)	
40	อบต.บ่อแก้ว	8.63														1	8.63		8.63	0.00	
41	อบต.ม่วง	4.16														1	4.16		4.16	0.00	
42	อบต.มาย	5.54														1	5.54		5.54	0.00	
43	อบต.หนองกวั่ง	8.54														1	8.54		8.54	0.00	
44	ทต.พรรณานิคม	2.97	1	2.97	1.74	1.23			1.74		1.74	1.74								1.23	
45	ทต.พอกน้อย	9.16	1	9.16	5.00	4.16		5.00												4.16	
46	ทต.นาใน	7.38														1	7.38		7.38	0.00	
47	ทต.บัวสว่าง *	6.90	1	6.90	2.00	4.90		2.00												4.90	67.2
48	ทต.ไร่	9.54														1	9.54		9.54	0.00	
49	อบต.ช้างมิ่ง	8.09	1	8.09	1.62	6.47			1.62		1.62	1.62								6.47	
50	อบต.บะยึ	5.63	1	5.63	2.31	3.32			2.31		2.31	2.31								3.32	
51	ทต.นาหัวบ่อ	10.11														1	10.11		10.11	0.00	
52	ทต.พรรณานคร(พรรณ	5.95	1	5.95	1.30	4.65			1.30		1.30	1.30								4.65	
53	อบต.เชิงชุม	4.55														1	4.55		4.55	0.00	
54	ทต.วังยาง	8.24	1	8.24	1.87	6.37			1.87		1.87	1.87								6.37	
55	ทต.พังโคน	7.01	1	7.01	7.01	0.00			7.01		7.01	7.01								0.00	-
56	ทต.ไฮหย่อง	12.89	1	12.89	3.32	9.57			3.32		3.32	3.32								9.57	
57	ทต.พังโคนศรีจำปา *	7.41	1	7.41	4.46	2.95			4.46		4.46	4.46								2.95	
58	อบต.ม่วงไข่	8.24	1	8.24	2.00	6.24		2.00												6.24	7.20
59	ทต.แร่	8.49	1	8.49	1.41	7.08			1.41		1.41	1.41								7.08	
60	อบต.ต้นผึ้ง	7.63	1	7.63	2.02	5.61			2.02		2.02	2.02								5.61	
61	ทต.นาแก้ว	11.27														1	11.27		11.27	0.00	
62	ทต.เชียงสือ	4.99														1	4.99		4.99	0.00	
63	ทต.บ้านโพน	6.59														1	6.59		6.59	0.00	3.6
64	อบต.นาตงวัฒนา	6.08														1	6.08		6.08	0.00	
65	อบต.บ้านแป้น	6.25														1	6.25		6.25	0.00	
66	ทต.โคกภู	13.75	1	13.75	1.82	11.93			1.82		1.82	1.82								11.93	
67	อบต.หลุบเลา	6.25	1	6.25	2.00	4.25		2.00												4.25	
68	ทต.สร้างค้อ	10.83														1	10.83		10.83	0.00	
69	อบต.กกปลาซิว	3.61														1	3.61		3.61	0.00	
70	ทน.สกลนคร	102.01	1	102.01	49.26	52.75			49.26		49.26	49.26								52.75	-
71	ทต.ธาตุนาเวง	2.45	1	2.45	1.12	1.33			1.12		1.12	1.12								1.33	
72	ทต.เชียงเครือ	20.00	1	20.00	4.27	15.73			4.27		4.27	4.27								15.73	
73	ทต.ดงมะไฟ	6.50	1	6.50	6.50	0.00		6.50												0.00	300
74	ทต.ท่าแร่	8.22	1	8.22	3.94	4.28			3.94		3.94	3.94								4.28	0
75	ทต.ฮางโฮง	7.95	1	7.95	1.84	6.11			1.84		1.84	1.84								6.11	
76	ทต.เหล่าปอแดง	6.01	1	6.01	1.44	4.57			1.44		1.44	1.44								4.57	
77	ทต.จิ้วด่อน	6.48	1	6.48	2.21	4.27			2.21		2.21	2.21								4.27	
78	ทต.หนองลาด	5.71	1	5.71	4.00	1.71		4.00												1.71	

ข้อมูลการสำรวจขยะมูลฝอย จ.สกลนคร / สสภ. 9

		1	2	3	4	5	6	7	8	9	10	11	12	13	14	15	16	17	18	19	20
			พื้นที่ที่มีการให้บริการ													พื้นที่ที่ไม่มีการให้บริการ					
	จังหวัด	ปริมาณขยะที่เกิดขึ้นปี 59 (ตัน/วัน)	จำนวน อปท. ที่มีการให้บริการ	ปริมาณขยะที่เกิดขึ้นใน อปท. พื้นที่ให้บริการ	ปริมาณขยะที่เก็บขนไปกำจัด	ปริมาณขยะที่ถูกนำไปใช้ประโยชน์	ปริมาณขยะที่ไม่มีการให้บริการ	ปริมาณขยะที่กำจัดไม่ถูกต้อง	ปริมาณขยะที่กำจัดถูกต้อง	การนำไปใช้ประโยชน์	การนำไปกำจัด	Landfill	Compost	Incinerator	อื่น ๆ	จำนวน อปท. ที่ไม่มีการให้บริการ	ปริมาณขยะที่เกิดขึ้นใน อปท. พื้นที่ไม่ให้บริการ	ปริมาณขยะที่ถูกนำไปใช้ประโยชน์	ปริมาณขยะที่กำจัดไม่ถูกต้อง	ปริมาณขยะที่ถูกนำไปใช้ประโยชน์ (5)+(9)+(17)	ปริมาณขยะตกค้าง(ตัน)
	จ.สกลนคร		(แห่ง)	(ตัน/วัน)	(ตัน/วัน)	(ตัน/วัน)	(ตัน/วัน)	(ตัน/วัน)	(ตัน/วัน)	(ตัน/วัน)	(ตัน/วัน)	(ตัน/วัน)	(ตัน/วัน)	(ตัน/วัน)	(ตัน/วัน)	(แห่ง)	(ตัน/วัน)	(ตัน/วัน)	(ตัน/วัน)	(ตัน/วัน)	
79	ทต.เมืองทองท่าแร่(ท่า	3.47	1	3.47	0.50	2.97			0.50		0.50	0.50								2.97	
80	อบต.ชมิ้น	11.29	1	11.29	3.50	7.79		3.50												7.79	
81	อบต.โนนหอม	6.23	1	6.23	1.06	5.17			1.06		1.06	1.06								5.17	
82	อบต.พังขว้าง	13.23	1	13.23	2.95	10.28			2.95		2.95	2.95								10.28	
83	อบต.ห้วยยาง	12.81	1	12.81	2.56	10.25			2.56		2.56	2.56								10.25	
84	อบต.ม่วงลาย	4.34														1	4.34		4.34	0.00	
85	อบต.ดงชน	4.29														1	4.29		4.29	0.00	
86	อบต.ดงมะไฟ	8.63														1	8.63		8.63	0.00	
87	อบต.โคกก่อง	3.78														1	3.78		3.78	0.00	
88	ทต.วานรนิวาส	6.04	1	6.04	6.00	0.04		6.00												0.04	120
89	ทต.หนองแวง	4.60														1	4.60	0.90	3.70	0.90	
90	ทต.นอซอ	6.27														1	6.27		6.27	0.00	
91	ทต.หนองสนม	13.81														1	13.81		13.81	0.00	
92	อบต.เดื่อศรีคันไชย	10.51														1	10.51		10.51	0.00	
93	อบต.ธาตุ	12.95	1	12.95	5.00	7.95		5.00												7.95	60
94	อบต.วานรนิวาส	10.37														1	10.37		10.37	0.00	
95	อบต.ศรีวิชัย	8.42														1	8.42		8.42	0.00	
96	อบต.นาคำ	4.15														1	4.15		4.15	0.00	
97	ทต.คูสะคาม	5.97														1	5.97		5.97	0.00	
98	อบต.ขัวก่าย	7.65														1	7.65		7.65	0.00	
99	อบต.อินทร์แปลง	3.77														1	3.77		3.77	0.00	
100	อบต.คอนสวรรค์	4.87														1	4.87		4.87	0.00	
101	อบต.หนองแวงใต้	9.03														1	9.03		9.03	0.00	
102	ทต.กุดเรือคำ	7.22	1	7.22	3.00	4.22		3.00												4.22	36
103	ทต.วาริชภูมิ	2.37	1	2.37	2.00	0.37		2.00												0.37	117
104	ทต.ปลาโหล	12.18	1	12.18	2.65	9.53			2.65		2.65	2.65								9.53	
105	ทต.คำบ่อ	13.71	1	13.71	4.00	9.71		4.00												9.71	
106	ทต.หนองลาด	7.77	1	7.77	4.00	3.77		4.00												3.77	5.4
107	อบต.วาริชภูมิ	10.48	1	10.48	3.00	7.48		3.00												7.48	
108	อบต.ค้อเขียว	4.10														1	4.10		4.10	0.00	
109	ทต.ดอนเขือง	4.70	1	4.70	1.72	2.98		1.72												2.98	36
110	ทต.สว่างแดนดิน	13.00	1	13.00	13.00	0.00		13.00												0.00	300
111	ทต.บงใต้	10.09	1	10.09	5.00	5.09		5.00												5.09	180
112	ทต.พันนา	7.18														1	7.18	6.99	0.19	6.99	
113	ทต.บ้านต้าย	6.59														1	6.59		6.59	0.00	
114	ทต.หนองหลวง	8.05	1	8.05	0.50	7.55		0.50												7.55	22.5
115	ทต.โคกสี	10.94	1	10.94	6.00	4.94		6.00												4.94	
116	อบต.คำสะอาด	9.85														1	9.85		9.85	0.00	
117	อบต.ตาลโกน	5.48														1	5.48		5.48	0.00	

ข้อมูลการสำรวจขยะมูลฝอย จ.สกลนคร / สสภ. 9

		1	2	3	4	5	6	7	8	9	10	11	12	13	14	15	16	17	18	19	20
			พื้นที่ที่มีการให้บริการ													พื้นที่ที่ไม่มีการให้บริการ					
	จังหวัด จ.สกลนคร	ปริมาณขยะที่เกิดขึ้นปี 59 (ตัน/วัน)	จำนวน อปท. ที่มีการให้บริการ (แห่ง)	ปริมาณขยะที่เกิดขึ้นใน อปท. พื้นที่ให้บริการ (ตัน/วัน)	ปริมาณขยะที่เก็บขนไปกำจัด (ตัน/วัน)	ปริมาณขยะที่ถูกนำไปใช้ประโยชน์ (ตัน/วัน)	ปริมาณขยะที่ไม่มีการให้บริการ (ตัน/วัน)	ปริมาณขยะที่กำจัดไม่ถูกต้อง (ตัน/วัน)	ปริมาณขยะที่กำจัดถูกต้อง (ตัน/วัน)	การนำไปใช้ประโยชน์ (ตัน/วัน)	การนำไปกำจัด (ตัน/วัน)	Landfill (ตัน/วัน)	Compost (ตัน/วัน)	Incinerator (ตัน/วัน)	อื่น ๆ (ตัน/วัน)	จำนวน อปท. ที่ไม่มีการให้บริการ (แห่ง)	ปริมาณขยะที่เกิดขึ้นใน อปท. พื้นที่ไม่ให้บริการ (ตัน/วัน)	ปริมาณขยะที่ถูกนำไปใช้ประโยชน์ (ตัน/วัน)	ปริมาณขยะที่กำจัดไม่ถูกต้อง (ตัน/วัน)	ปริมาณขยะที่ถูกนำไปใช้ประโยชน์ (5)+(9)+(17) (ตัน/วัน)	ปริมาณขยะตกค้าง(ตัน)
118	อบต.ทรายมูล	6.40														1	6.40		6.40	0.00	
119	อบต.ธาตุทอง	5.23														1	5.23		5.23	0.00	
120	อบต.บงเหนือ	9.71	1	9.71	6.00	3.71		6.00												3.71	126
121	อบต.สว่างแดนดิน	19.02	1	19.02	3.00	16.02		3.00												16.02	
122	อบต.บ้านถ่อน	7.38	1	7.38	3.00	4.38		3.00												4.38	
123	อบต.แวง	5.63														1	5.63		5.63	0.00	
124	อบต.ตาลเนิ้ง	4.50														1	4.50		4.50	0.00	
125	อบต.โพนสูง	5.45														1	5.45		5.45	0.00	
126	อบต.ค้อใต้	5.45														1	5.45		5.45	0.00	
127	ทต.ส่องดาว	4.92	1	4.92	4.00	0.92		4.00												0.92	300
128	ทต.ท่าศิลา	10.42	1	10.42	3.00	7.42		3.00												7.42	27.6
129	ทต.วัฒนา	6.77														1	6.77		6.77	0.00	
130	ทต.ปทุมวาปี	6.32														1	6.32		6.32	0.00	
131	ทต.ส่องดาวหนองแดง	5.46														1	5.46		5.46	0.00	
132	ทต.อากาศอำนวย	10.00	1	10.00	10.00	0.00		10.00												0.00	157.50
133	ทต.สามัคคีพัฒนา	8.71	1	8.71	4.00	4.71		4.00												4.71	180
134	ทต.บะหว้า	6.17														1	6.17		6.17	0.00	
135	ทต.โพนแพง	8.48	1	8.48	4.00	4.48		4.00												4.48	72
136	ทต.วาใหญ่	8.64														1	8.64		8.64	0.00	
137	อบต.โพนงาม	8.03														1	8.03		8.03	0.00	
138	อบต.อากาศ	6.71	1	6.71	3.00	3.71		3.00												3.71	
139	ทต.ท่าก้อน	5.21	1	5.21	3.00	2.21		3.00												2.21	75
140	อบต.นาฮี	4.69														1	4.69	0.04	4.65	0.04	3.6
	รวม (ตัน/วัน)	1,127.78	67.00	641.05	253.67	387.38	-	144.21	109.46	-	109.46	109.46	-	-	-	73.00	486.73	8.43	478.30	395.81	4,511.40
	รวม (ตัน/ปี)	411,640.13	67.00	233,982.01	92,589.55	141,392.46	-	52,636.65	39,952.90	-	39,952.90	39,952.90	-	-	-	73.00	177,658.12	3,076.95	174,581.17	144,469.41	4,511.40

อปท. รวม	140	1,090.31	
เทศบาล	66		
อบต.	74		140
ประชากรรวม	1,113,779		

ข้อมูลการสำรวจขยะมูลฝอย จ.สกลนคร / สสภ. 9

	1	2	3	4	5	6	7	8	9	10	11	12	13	14	15	16	17	18	19	20
		พื้นที่ที่มีการให้บริการ													พื้นที่ที่ไม่มีการให้บริการ					
จังหวัด	ปริมาณขยะที่เกิดขึ้นปี 59 (ตัน/วัน)	จำนวน อปท. ที่มีการให้บริการ (แห่ง)	ปริมาณขยะที่เกิดขึ้นใน อปท. พื้นที่ให้บริการ (ตัน/วัน)	ปริมาณขยะที่เก็บขนไปกำจัด (ตัน/วัน)	ปริมาณขยะที่ถูกนำไปใช้ประโยชน์ (ตัน/วัน)	ปริมาณขยะที่ไม่มีการให้บริการ (ตัน/วัน)	ปริมาณขยะที่กำจัดไม่ถูกต้อง (ตัน/วัน)	ปริมาณขยะที่กำจัดถูกต้อง (ตัน/วัน)	การนำไปใช้ประโยชน์ (ตัน/วัน)	การนำไปกำจัด (ตัน/วัน)	Landfill (ตัน/วัน)	Compost (ตัน/วัน)	Incinerator (ตัน/วัน)	อื่น ๆ (ตัน/วัน)	จำนวน อปท. ที่ไม่มีการให้บริการ (แห่ง)	ปริมาณขยะที่เกิดขึ้นใน อปท. พื้นที่ไม่ให้บริการ (ตัน/วัน)	ปริมาณขยะที่ถูกนำไปใช้ประโยชน์ (ตัน/วัน)	ปริมาณขยะที่กำจัดไม่ถูกต้อง (ตัน/วัน)	ปริมาณขยะที่ถูกนำไปใช้ประโยชน์ (5)+(9)+(17) (ตัน/วัน)	ปริมาณขยะตกค้าง(ตัน)
จ.สกลนคร																				

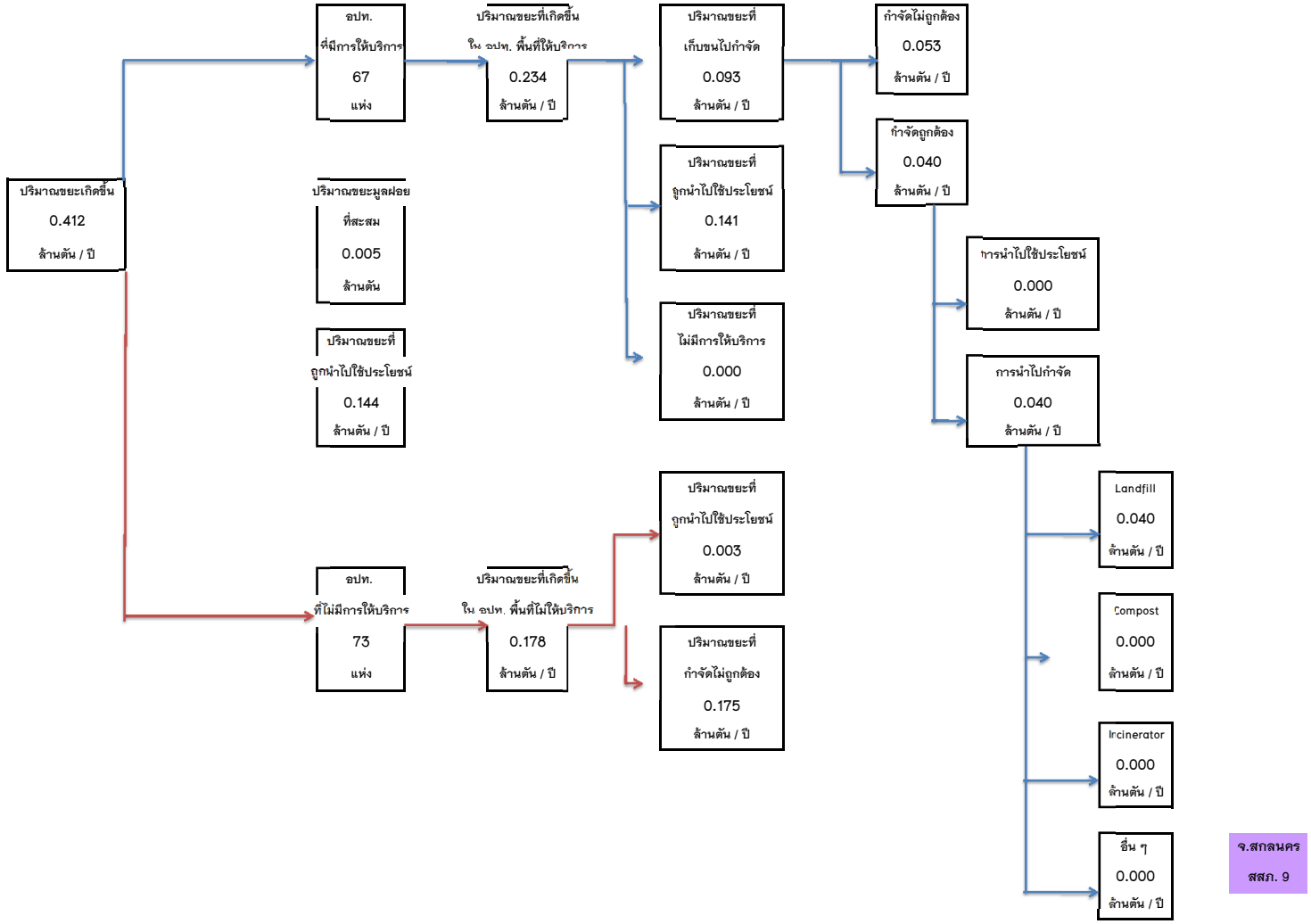

จ.สกลนคร
สสภ. 9

ข้อมูลการสำรวจขยะมูลฝอยจ.บึงกาฬ / สสภ. 9

		1	2	3	4	5	6	7	8	9	10	11	12	13	14	15	16	17	18	19	20
			พื้นที่ที่มีการให้บริการ													พื้นที่ที่ไม่มีการให้บริการ					
	จังหวัด	ปริมาณขยะที่เกิดขึ้นปี 59 ใช้จริง	จำนวน อปท. ที่มีการให้บริการ	ปริมาณขยะที่เกิดขึ้นใน อปท. พื้นที่ให้บริการ	ปริมาณขยะที่เก็บขนไปกำจัด	ปริมาณขยะที่ถูกนำไปใช้ประโยชน์	ปริมาณขยะที่ไม่มีการให้บริการ	ปริมาณขยะที่กำจัดไม่ถูกต้อง	ปริมาณขยะที่กำจัดถูกต้อง	การนำไปใช้ประโยชน์	การนำไปกำจัด	Landfill	Compost	Incinerator	อื่น ๆ	จำนวน อปท. ที่ไม่มีการให้บริการ	ปริมาณขยะที่เกิดขึ้นใน อปท. พื้นที่ไม่ให้บริการ	ปริมาณขยะที่ถูกนำไปใช้ประโยชน์	ปริมาณขยะที่กำจัดไม่ถูกต้อง	ปริมาณขยะที่ถูกนำไปใช้ประโยชน์ (5)+(9)+(17)	ปริมาณขยะตกค้าง
	จ.บึงกาฬ	(ตัน/วัน)	(แห่ง)	(ตัน/วัน)	(ตัน/วัน)	(ตัน/วัน)	(ตัน/วัน)		(ตัน/วัน)	(ตัน/วัน)	(ตัน/วัน)	(ตัน/วัน)	(ตัน/วัน)	(ตัน/วัน)	(ตัน/วัน)	(แห่ง)	(ตัน/วัน)	(ตัน/วัน)	(ตัน/วัน)	(ตัน/วัน)	(ตัน)
1	ทต.ท่าสะอาด	7.16	1	7.16	3.50	3.66		3.50												3.66	292.95
2	ทต.ศรีพนา	7.07	1	7.07	4.73	2.34			4.73		4.73	4.73								2.34	
3	ทต.ซาง	8.73	1	8.73	2.10	6.63			2.10		2.10	2.10								6.63	
4	อบต.เซกา	10.74	1	10.74	1.97	8.77			1.97		1.97	1.97								8.77	
5	อบต.ท่ากกแดง	6.39	1	6.39	4.00	2.39		4.00												2.39	48.00
6	อบต.ท่าสะอาด	2.69														1	2.69	0.10	2.59	0.10	
7	อบต.น้ำจั้น	5.68	1	5.68	0.52	5.16			0.52		0.52	0.52								5.16	
8	อบต.บ้านต้อง	9.89	1	9.89	2.00	7.89		2.00												7.89	468.00
9	อบต.ปังไฮ	9.36	1	9.36	0.80	8.56			0.80		0.80	0.80								8.56	
10	อบต.โสกก่าม	5.51														1	5.51	0.04	5.47	0.04	
11	อบต.หนองทุ่ม	6.34	1	6.34	0.61	5.73			0.61		0.61	0.61								5.73	
12	ทต.โซ่พิสัย	9.00	1	9.00	9.00	0.00		9.00												0.00	134.40
13	อบต.คำแก้ว	8.82	1	8.82	0.59	8.23			0.59		0.59	0.59								8.23	
14	อบต.โซ่	8.08														1	8.08	0.23	7.85	0.23	
15	อบต.ถ้ำเจริญ	7.30	1	7.30	3.00	4.30		3.00												4.30	
16	อบต.บัวตูม	8.65	1	8.65	3.00	5.65		3.00												5.65	54.00
17	อบต.ศรีชมภู	11.38	1	11.38	5.00	6.38		5.00												6.38	312.00
18	อบต.หนองพันทา	7.96	1	7.96	5.00	2.96		5.00												2.96	
19	อบต.เหล่าทอง	4.89														1	4.89	0.07	4.82	0.07	
20	ทต.บึงโขงหลง	6.79	1	6.79	2.29	4.50			2.29		2.29	2.29								4.50	
21	ทต.บึงงาม*	5.04	1	5.04	0.91	4.13			0.91		0.91	0.91								4.13	
22	อบต.ดงบัง	5.82	1	5.82	0.84	4.98			0.84		0.84	0.84								4.98	
23	อบต.ท่าดอกคำ	6.39	1	6.39	0.90	5.49			0.90		0.90	0.90								5.49	
24	อบต.โพธิ์หมากแ	7.17	1	7.17	0.51	6.66			0.51		0.51	0.51								6.66	
25	อบต.โคกกว้าง	5.00	1	5.00	5.00	0.00		5.00												0.00	36.00
26	อบต.บุ่งคล้า	4.53	1	4.53	4.00	0.53		4.00												0.53	345.60
27	อบต.หนองเดิ่น	3.34	1	3.34	1.20	2.14		1.20												2.14	228.00
28	ทต.ปากคาด	7.24	1	7.24	6.50	0.74		6.50												0.74	1,935.00
29	อบต.นากั้ง	3.72	1	3.72	3.50	0.22		3.50												0.22	
30	อบต.นาดง	3.62	1	3.62	3.50	0.12		3.50												0.12	
31	อบต.โนนศิลา	2.85	1	2.85	1.00	1.85		1.00												1.85	
32	อบต.ปากคาด	3.57	1	3.57	3.00	0.57		3.00												0.57	

ข้อมูลการสำรวจขยะมูลฝอยจ.บึงกาฬ / สสภ. 9

		1	2	3	4	5	6	7	8	9	10	11	12	13	14	15	16	17	18	19	20
			พื้นที่ที่มีการให้บริการ													พื้นที่ที่ไม่มีการให้บริการ					
	จังหวัด	ปริมาณขยะที่เกิดขึ้นปี 59 ใช้จริง	จำนวน อปท. ที่มีการให้บริการ	ปริมาณขยะที่เกิดขึ้นใน อปท. พื้นที่ให้บริการ	ปริมาณขยะที่เก็บขนไปกำจัด	ปริมาณขยะที่ถูกนำไปใช้ประโยชน์	ปริมาณขยะที่ไม่มีการให้บริการ	ปริมาณขยะที่กำจัดไม่ถูกต้อง	ปริมาณขยะที่กำจัดถูกต้อง	การนำไปใช้ประโยชน์	การนำไปกำจัด	Landfill	Compost	Incinerator	อื่น ๆ	จำนวน อปท. ที่ไม่มีการให้บริการ	ปริมาณขยะที่เกิดขึ้นใน อปท. พื้นที่ไม่ให้บริการ	ปริมาณขยะที่ถูกนำไปใช้ประโยชน์	ปริมาณขยะที่กำจัดไม่ถูกต้อง	ปริมาณขยะที่ถูกนำไปใช้ประโยชน์ (5)+(9)+(17)	ปริมาณขยะตกค้าง
	จ.บึงกาฬ	(ตัน/วัน)	(แห่ง)	(ตัน/วัน)	(ตัน/วัน)	(ตัน/วัน)	(ตัน/วัน)		(ตัน/วัน)	(ตัน/วัน)	(ตัน/วัน)	(ตัน/วัน)	(ตัน/วัน)	(ตัน/วัน)	(ตัน/วัน)	(แห่ง)	(ตัน/วัน)	(ตัน/วัน)	(ตัน/วัน)	(ตัน/วัน)	(ตัน)
33	อบต.สมสนุก	5.10	1	5.10	4.00	1.10		4.00												1.10	
34	อบต.หนองยอง	5.71	1	5.71	2.00	3.71		2.00												3.71	
35	ทต.ดอนหญ้านาง	4.57	1	4.57	1.50	3.07		1.50												3.07	186.00
36	ทต.พรเจริญ	10.26	1	10.26	5.00	5.26		5.00												5.26	63.00
37	ทต.ศรีสำราญ	4.25	1	4.25	0.28	3.97			0.28		0.28	0.28								3.97	
38	อบต.ป่าแฝก	5.19	1	5.19	2.00	3.19		2.00												3.19	
39	อบต.วังชมภู	4.05	1	4.05	2.00	2.05		2.00												2.05	
40	อบต.ศรีชมภู	5.00	1	5.00	5.00	0.00		5.00												0.00	
41	อบต.หนองหัวช้า	7.20	1	7.20	4.00	3.20		4.00												3.20	60.00
42	อบต.คำนาดี	4.60														1	4.60	0.28	4.32	0.28	
43	อบต.ชัยพร	8.00	1	8.00	8.00	0.00		8.00												0.00	870.00
44	อบต.นาสวรรค์	6.83	1	6.83	3.00	3.83		3.00												3.83	109.80
45	อบต.โนนสมบูรณ์	12.00	1	12.00	12.00	0.00		12.00												0.00	2,160.00
46	อบต.บึงกาฬ	10.00	1	10.00	10.00	0.00		10.00												0.00	
47	อบต.โป่งเปือย	4.58	1	4.58	2.00	2.58		2.00												2.58	
48	ทต.บึงกาฬ	10.00	1	10.00	10.00	0.00		10.00												0.00	-
49	ทต.วิศิษฐ์	8.43	1	8.43	8.00	0.43		8.00												0.43	1,590.60
50	ทต.โนนสว่าง *	6.56	1	6.56	2.50	4.06		2.50												4.06	135.00
51	ทต.หอคำ	7.07	1	7.07	2.00	5.07		2.00												5.07	105.00
52	ทต.โคกก่อง	6.02	1	6.02	3.50	2.52		3.50												2.52	
53	ทต.ไคสี	5.95	1	5.95	3.00	2.95		3.00												2.95	
54	ทต.หนองเสิง	8.43	1	8.43	5.00	3.43		5.00												3.43	
55	ทต.ศรีวิไล	10.18	1	10.18	7.50	2.68		7.50												2.68	912.60
56	อบต.ชุมภูพร	6.95	1	6.95	4.00	2.95		4.00												2.95	114.00
57	อบต.นาสะแบง	5.70	1	5.70	1.00	4.70		1.00												4.70	0.30
58	อบต.นาสิงห์	5.95	1	5.95	3.50	2.45		3.50												2.45	173.40
59	อบต.นาแสง	7.35														1	7.35	0.38	6.96	0.38	
	รวม (ตัน/วัน)	396.65	53.00	363.53	189.75	173.78	-	172.70	17.05	-	17.05	17.05	-	-	-	6.00	33.12	1.11	32.02	174.88	10,333.65
	รวม (ตัน/ปี)	144,777.70	53.00	132,687.44	69,258.75	63,428.69	-	63,035.50	6,223.3	-	6,223.25	6,223.25	-	-	-	6.00	12,090.26	403.41	11,686.85	63,832.10	10,333.65

ข้อมูลการสำรวจขยะมูลฝอยจ.บึงกาฬ / สสภ. 9

	1	2	3	4	5	6	7	8	9	10	11	12	13	14	15	16	17	18	19	20
		พื้นที่ที่มีการให้บริการ													พื้นที่ที่ไม่มีการให้บริการ					
จังหวัด	ปริมาณขยะที่เกิดขึ้นปี 59 ใช้จริง	จำนวน อปท. ที่มีการให้บริการ	ปริมาณขยะที่เกิดขึ้นใน อปท. พื้นที่ให้บริการ	ปริมาณขยะที่เก็บขนไปกำจัด	ปริมาณขยะที่ถูกนำไปใช้ประโยชน์	ปริมาณขยะที่ไม่มีการให้บริการ	ปริมาณขยะที่กำจัดไม่ถูกต้อง	ปริมาณขยะที่กำจัดถูกต้อง	การนำไปใช้ประโยชน์	การนำไปกำจัด	Landfill	Compost	Incinerator	อื่น ๆ	จำนวน อปท. ที่ไม่มีการให้บริการ	ปริมาณขยะที่เกิดขึ้นใน อปท. พื้นที่ไม่ให้บริการ	ปริมาณขยะที่ถูกนำไปใช้ประโยชน์	ปริมาณขยะที่กำจัดไม่ถูกต้อง	ปริมาณขยะที่ถูกนำไปใช้ประโยชน์ (5)+(9)+(17)	ปริมาณขยะตกค้าง
จ.บึงกาฬ	(ตัน/วัน)	(แห่ง)	(ตัน/วัน)	(ตัน/วัน)	(ตัน/วัน)	(ตัน/วัน)		(ตัน/วัน)	(ตัน/วัน)	(ตัน/วัน)	(ตัน/วัน)	(ตัน/วัน)	(ตัน/วัน)	(ตัน/วัน)	(แห่ง)	(ตัน/วัน)	(ตัน/วัน)	(ตัน/วัน)	(ตัน/วัน)	(ตัน)

อปท. รวม	59	373.68
เทศบาล	18	
อบต.	41	
ประชากรรวม	######	

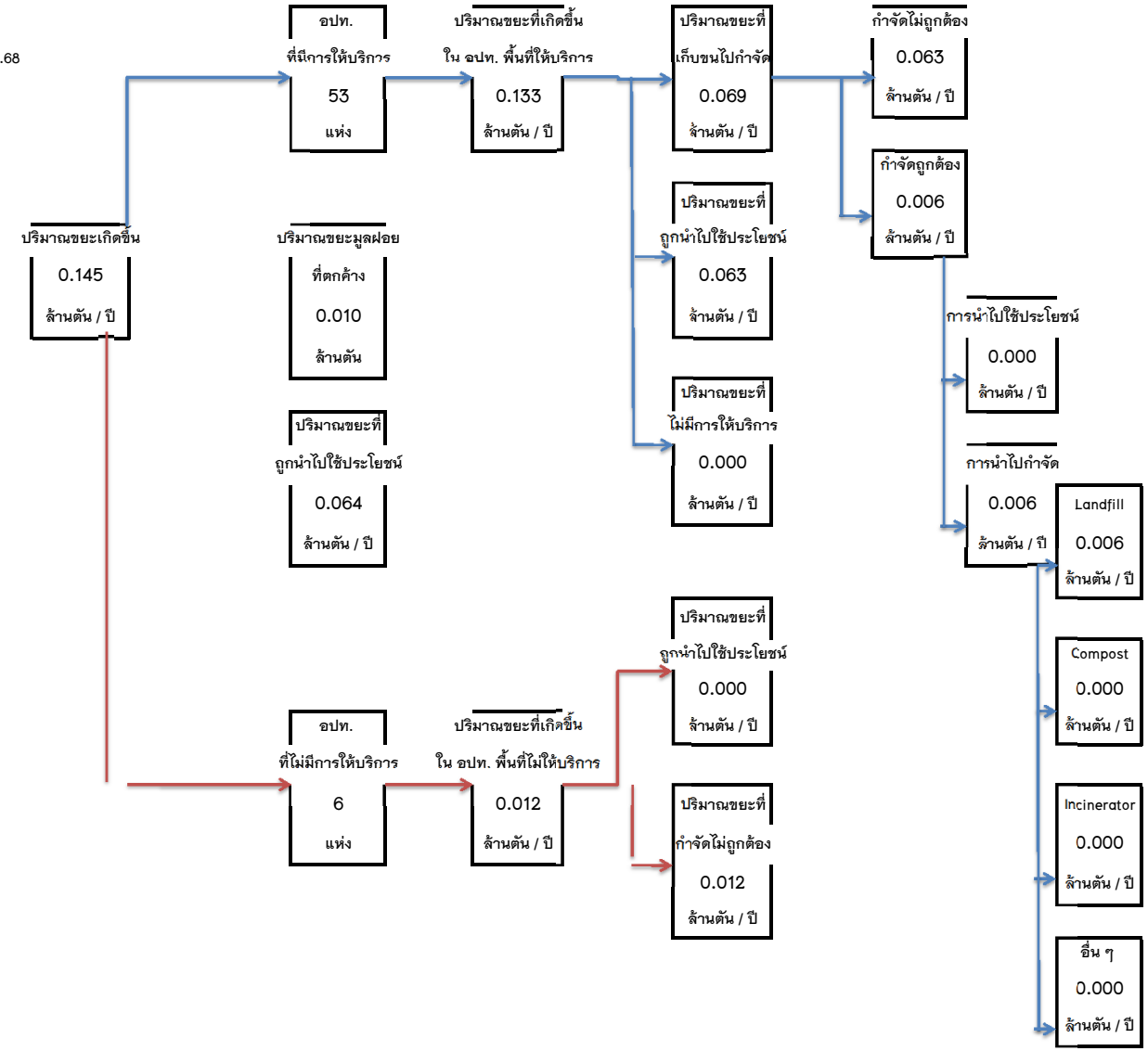

จ.บึงกาฬ
สสภ. 9

ภาคผนวก ก – 10

ข้อมูลการสำรวจขยะมูลฝอย

สสภ. 10

ตารางข้อมูลการสำรวจขยะมูลฝอย สสภ. 10/2559

				1	2	3	4	5	6	7	8	9	10	11	12	13	14	15	16	17	18	19	20
					พื้นที่ที่มีการให้บริการ													พื้นที่ที่ไม่มีการให้บริการ					
จังหวัด	เทศบาล	อบต.	รวม อปท.	ปริมาณขยะที่เกิดขึ้น	จำนวน อปท. ที่มีการให้บริการ	ปริมาณขยะที่เกิดขึ้นใน อปท. พื้นที่ให้บริการ	ปริมาณขยะที่เก็บขนไปกำจัด	ปริมาณขยะที่ถูกนำไปใช้ประโยชน์	ปริมาณขยะที่ไม่มีการให้บริการ	ปริมาณขยะที่กำจัดไม่ถูกต้อง	ปริมาณขยะที่กำจัดถูกต้อง	การนำไปใช้ประโยชน์	การนำไปกำจัด	Landfill	Compost	Incinerator	อื่น ๆ	จำนวน อปท. ที่ไม่มีการให้บริการ	ปริมาณขยะที่เกิดขึ้น ใน อปท. พื้นที่ไม่ให้บริการ	ปริมาณขยะที่ถูกนำไปใช้ประโยชน์	ปริมาณขยะที่กำจัดไม่ถูกต้อง	ปริมาณขยะที่ถูกนำไปใช้ประโยชน์ (5)+(9)+(17)	ปริมาณขยะตกค้าง
สสภ. 10	(แห่ง)	(แห่ง)	(แห่ง)	(ตัน/ปี)	(แห่ง)	(ตัน/ปี)	(ตัน/ปี)	(ตัน/ปี)	(ตัน/ปี)	(ตัน/ปี)	(ตัน/ปี)	(ตัน/ปี)	(ตัน/ปี)	(ตัน/ปี)	(ตัน/ปี)	(ตัน/ปี)	(ตัน/ปี)	(แห่ง)	(ตัน/ปี)	(ตัน/ปี)	(ตัน/ปี)	(ตัน/ปี)	(ตัน)
ขอนแก่น	84	140	224	710,298.01	176.00	607,663.44	402,770.20	204,893.24	-	334,179.40	68,590.80	-	68,590.80	68,590.80	-	-	-	48.00	102,634.57	-	102,634.57	204,893.24	754,904.00
กาฬสินธุ์	79	71	150	357,256.78	99.00	260,674.47	130,279.45	129,289.07	1,105.95	84,194.55	46,084.90	3,744.90	42,340.00	40,452.95	-	-	1,887.05	51.00	96,582.31	5,354.55	91,227.76	138,388.52	17,433.00
ชัยภูมิ	36	106	142	392,108.17	95.00	270,992.65	167,656.82	100,876.84	2,458.99	167,656.82	-	-	-	-	-	-	-	47.00	121,115.52	35,561.95	85,553.57	136,438.79	84,010.00
มหาสารคาม	19	123	142	332,456.71	62.00	177,494.60	86,399.15	87,890.75	3,204.70	76,650.00	9,749.15	-	9,749.15	9,749.15	-	-	-	79.00	154,962.12	16,998.05	137,964.07	104,888.80	142,252.00
หนองบัวลำภู	24	43	67	180,323.37	48.00	141,459.78	64,736.40	76,723.38	-	47,566.80	17,169.60	-	17,169.60	17,169.60	-	-	-	20.00	38,863.59	5,150.15	33,713.44	81,873.53	20,561.60
รวม	242	483	725	1,972,443.03	480.00	1,458,284.93	851,842.02	599,673.27	6,769.64	710,247.57	141,594.45	3,744.90	137,849.55	135,962.50	-	-	1,887.05	245.00	514,158.10	63,064.70	451,093.40	666,482.87	1,019,160.60
										13,539													

31 ธันวาคม 2559

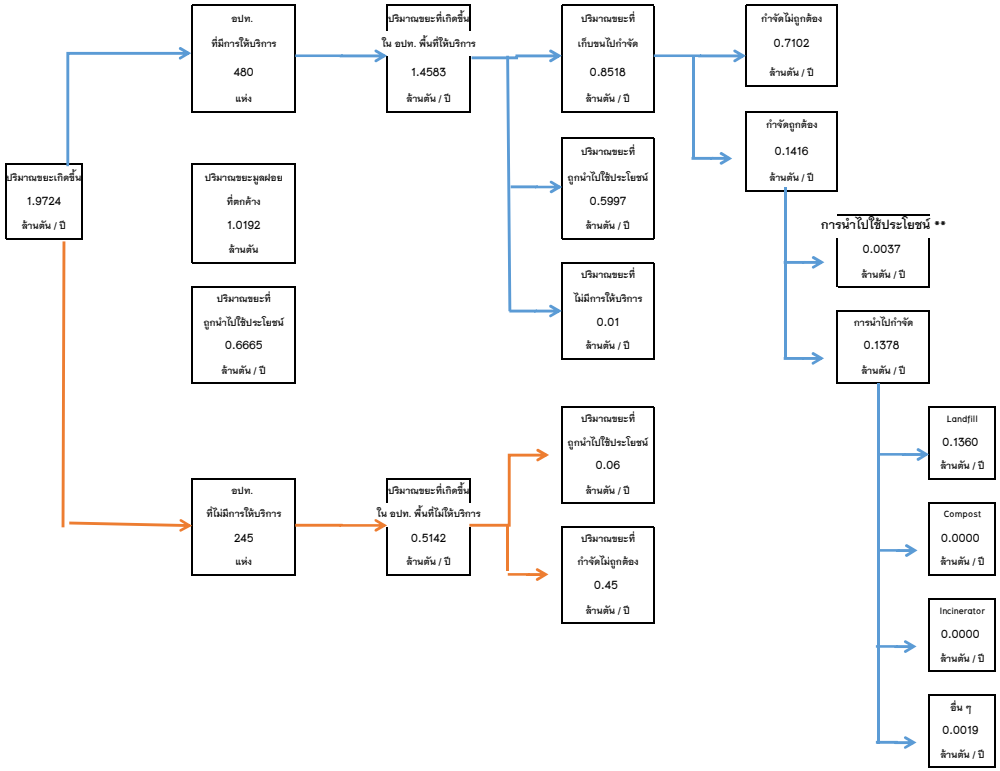

สสภ. 10

แบบสำรวจข้อมูลปริมาณขยะมูลฝอย จ.ขอนแก่น / สสภ. 10

		1	2	3	4	5	6	7	8	9	10	11	12	13	14	15	16	17	18	19	20
			พื้นที่ที่มีการให้บริการ													พื้นที่ที่ไม่มีการให้บริการ					
	จังหวัด	ปริมาณขยะที่เกิดขึ้น 59	จำนวน อปท. ที่มีการ	ปริมาณขยะที่เกิดขึ้นใน อปท. พื้นที่	ปริมาณขยะที่เก็บขนไปกำจัด	ปริมาณขยะที่ถูกนำไปใช้ประโยชน์	ปริมาณขยะที่ไม่มีการให้บริการ	ปริมาณขยะที่กำจัดไม่ถูกต้อง	ปริมาณขยะที่กำจัดถูกต้อง	การนำไปใช้ประโยชน์	การนำไปกำจัด	Landfill	Compost	Incinerator	อื่น ๆ	จำนวน อปท. ที่ไม่มีการให้บริการ	ปริมาณขยะที่เกิดขึ้นใน อปท. พื้นที่ไม่	ปริมาณขยะที่ถูกนำไปใช้ประโยชน์	ปริมาณขยะที่กำจัดไม่ถูกต้อง	ปริมาณขยะที่ถูกนำไปใช้ประโยชน์ (5)+(9)+(17)	ปริมาณขยะสะสม
	จังหวัดขอนแก่น	(ตัน/วัน)	(แห่ง)	(ตัน/วัน)	(ตัน/วัน)	(ตัน/วัน)	(ตัน/วัน)	(ตัน/วัน)	(ตัน/วัน)	(ตัน/วัน)	(ตัน/วัน)	(ตัน/วัน)	(ตัน/วัน)	(ตัน/วัน)	(ตัน/วัน)	(แห่ง)	(ตัน/วัน)	(ตัน/วัน)	(ตัน/วัน)	(ตัน/วัน)	(ตัน)
1	ทน.ขอนแก่น	269.42	1	269.42	210.00	59.42	0.00	210.00												59.42	700,000.00
2	ทม. กระนวน	12.11	1	12.11	8.00	4.11	0.00		8.00		8.00	8.00								4.11	0.00
3	ทม. ชุมแพ	24.00	1	24.00	22.80	1.20	0.00		22.80		22.80	22.80								1.20	0.00
4	ทม. บ้านทุ่ม	20.06	1	20.06	20.00	0.06	0.00	20.00			0.00	0.00								0.06	7,200.00
5	ทม. บ้านไผ่	32.70	1	32.70	23.88	8.82	0.00		23.88		23.88	23.88								8.82	0.00
6	ทม. เมืองพล	13.26	1	13.26	12.00	1.26	0.00		12.00		12.00	12.00								1.26	0.00
7	ทม. ศิลา	57.89	1	57.89	50.00	7.89	0.00	50.00			0.00	0.00								7.89	0.00
8	ทต. ก้านเหลือง	9.48	1	9.48	7.40	2.08	0.00	7.40			0.00	0.00								2.08	300.00
9	ทต. กุดน้ำใส	8.16	1	8.16	2.00	6.16	0.00	2.00			0.00	0.00								6.16	
10	ทต. แก่นฝาง(อบต.บ้านฝาง)	6.30	1	6.30	6.30	0.00	0.00	6.30			0.00	0.00								0.00	45.00
11	ทต. เขาสวนกวาง	11.20	1	11.20	5.72	5.48	0.00		5.72		5.72	5.72								5.48	0.00
12	ทต. เขื่อนอุบลรัตน์	8.00	1	8.00	3.15	4.85	0.00	3.15			0.00	0.00								4.85	180.00
13	ทต. โคกงาม	5.91									0.00	0.00				1	5.91	0.00	5.91	0.00	
14	ทต. โคกสำราญ	20.00	1	20.00	20.00	0.00	0.00	20.00			0.00	0.00								0.00	150.00
15	ทต. โคกสูง	8.99	1	8.99	2.00	6.99	0.00	2.00			0.00	0.00								6.99	
16	ทต. โคกสูงสัมพันธ์	12.00	1	12.00	12.00	0.00	0.00	12.00			0.00	0.00								0.00	120.00
17	ทต. ชนบท	10.00	1	10.00	10.00	0.00	0.00	10.00			0.00	0.00								0.00	
18	ทต. ชลบถวิบูลย์	4.47	1	4.47	3.00	1.47	0.00	3.00			0.00	0.00								1.47	
19	ทต. ซำสูง	5.40	1	5.40	3.50	1.90	0.00	3.50			0.00	0.00								1.90	3.00
20	ทต. ดอนโมง	4.00	1	4.00	4.00	0.00	0.00	4.00			0.00	0.00								0.00	900.00
21	ทต. ท่าพระ	9.34	1	9.34	8.79	0.55	0.00	8.79			0.00	0.00								0.55	
22	ทต. นาข่า	9.78	1	9.78	6.00	3.78	0.00	6.00			0.00	0.00								3.78	1,395.00
23	ทต. นาคำ	6.81									0.00	0.00				1	6.81	0.00	6.81	0.00	
24	ทต. นาจาน	10.19	1	10.19	9.00	1.19	0.00	9.00			0.00	0.00								1.19	60.00
25	ทต. นาเพียง	8.78									0.00	0.00				1	8.78	0.00	8.78	0.00	180.00
26	ทต. นาแพง	4.66									0.00	0.00				1	4.66	0.00	4.66	0.00	
27	ทต. น้ำพอง	5.47	1	5.47	4.86	0.61	0.00		4.86		4.86	4.86								0.61	
28	ทต. น้ำอ้อม	5.19	1	5.19	0.89	4.30			0.89		0.89	0.89								4.30	
29	ทต. โนนคอม	8.70	1	8.70	8.61	0.09	0.00	8.61			0.00	0.00								0.09	210.00
30	ทต. โนนข้อง	6.38	1	6.38	4.00	2.38	0.00	4.00			0.00	0.00								2.38	210.00
31	ทต. โนนทอง	5.72									0.00	0.00				1	5.72	0.00	5.72	0.00	
32	ทต. โนนท่อน	9.93	1	9.93	3.20	6.73	0.00	3.20			0.00	0.00								6.73	
33	ทต. โนนศิลา	5.62	1	5.62	2.65	2.97	0.00	2.65			0.00	0.00								2.97	90.00
34	ทต. โนนสมบูรณ์	6.04	1	6.04	0.65	5.39	0.00	0.65			0.00	0.00								5.39	
35	ทต. โนนหัน	12.00	1	12.00	12.00	0.00	0.00	12.00			0.00	0.00								0.00	750.00
36	ทต. ในเมือง(บ้านไผ่)	9.23	1	9.23	3.12	6.11	0.00	3.12			0.00	0.00								6.11	
37	ทต. บ้านค้อ	16.49	1	16.49	6.00	10.49	0.00	6.00			0.00	0.00								10.49	
38	ทต. บ้านโคก	5.00	1	5.00	4.00	1.00	0.00	4.00			0.00	0.00								1.00	480.00
39	ทต. บ้านโต้น	6.63	1	6.63	6.00	0.63	0.00	6.00			0.00	0.00								0.63	600.00

แบบสำรวจข้อมูลปริมาณขยะมูลฝอย จ.ขอนแก่น / สสภ. 10

		1	2	3	4	5	6	7	8	9	10	11	12	13	14	15	16	17	18	19	20
			พื้นที่ที่มีการให้บริการ													พื้นที่ที่ไม่มีการให้บริการ					
	จังหวัด	ปริมาณขยะที่เกิดขึ้น 59	จำนวน อปท. ที่มีการ	ปริมาณขยะที่เกิดขึ้นใน อปท. พื้นที่	ปริมาณขยะที่เก็บขนไปกำจัด	ปริมาณขยะที่ถูกนำไปใช้ประโยชน์	ปริมาณขยะที่ไม่มีการให้บริการ	ปริมาณขยะที่กำจัดไม่ถูกต้อง	ปริมาณขยะที่กำจัดถูกต้อง	การนำไปใช้ประโยชน์	การนำไปกำจัด	Landfill	Compost	Incinerator	อื่น ๆ	จำนวน อปท. ที่ไม่มีการให้บริการ	ปริมาณขยะที่เกิดขึ้นใน อปท. พื้นที่ไม่	ปริมาณขยะที่ถูกนำไปใช้ประโยชน์	ปริมาณขยะที่กำจัดไม่ถูกต้อง	ปริมาณขยะที่ถูกนำไปใช้ประโยชน์ (5)+(9)+(17)	ปริมาณขยะสะสม
	จังหวัดขอนแก่น	(ตัน/วัน)	(แห่ง)	(ตัน/วัน)	(ตัน/วัน)	(ตัน/วัน)	(ตัน/วัน)	(ตัน/วัน)	(ตัน/วัน)	(ตัน/วัน)	(ตัน/วัน)	(ตัน/วัน)	(ตัน/วัน)	(ตัน/วัน)	(ตัน/วัน)	(แห่ง)	(ตัน/วัน)	(ตัน/วัน)	(ตัน/วัน)	(ตัน/วัน)	(ตัน)
40	ทต. บ้านเป็ด	41.79	1	41.79	34.73	7.06	0.00	34.73			0.00	0.00								7.06	
41	ทต. บ้านฝาง	6.00	1	6.00	6.00	0.00	0.00	6.00			0.00	0.00								0.00	3,000.00
42	ทต. บ้านแฮด	6.89	1	6.89	3.00	3.89	0.00	3.00			0.00	0.00								3.89	
43	ทต. บึงเนียม	7.56	1	7.56	7.00	0.56	0.00	7.00			0.00	0.00								0.56	
44	ทต. ป่ามะนาว	6.54	1	6.54	6.00	0.54	0.00	6.00			0.00	0.00								0.54	180.00
45	ทต. เปือยน้อย	6.09	1	6.09	5.00	1.09	0.00	5.00			0.00	0.00								1.09	0.00
46	ทต. พระบุ	4.48	1	4.48	4.20	0.28	0.00	4.20			0.00	0.00								0.28	180.00
47	ทต. พระยืน	5.00	1	5.00	5.00	0.00	0.00	5.00			0.00	0.00								0.00	1.00
48	ทต. พระยืนมิ่งมงคล(อบต.พระยืน)	9.96	1	9.96	8.00	1.96	0.00	8.00			0.00	0.00								1.96	
49	ทต. พระลับ	22.63	1	22.63	13.50	9.13	0.00	13.50			0.00	0.00								9.13	
50	ทต. โพธิ์ไชย	13.00	1	13.00	12.00	1.00	0.00	12.00			0.00	0.00								1.00	120.00
51	ทต. ภูผาแดง	2.97									0.00	0.00				1	2.97	0.00	2.97	0.00	
52	ทต. ภูผาม่าน	5.00	1	5.00	2.80	2.20	0.00	2.80			0.00	0.00								2.20	
53	ทต. ภูเวียง	9.00	1	9.00	9.00	0.00	0.00	9.00			0.00	0.00								0.00	11.00
54	ทต. ม่วงหวาน	10.16	1	10.16	8.00	2.16	0.00	8.00			0.00	0.00								2.16	90.00
55	ทต. มัญจาคีรี	4.05	1	4.05	4.00	0.05	0.00	4.00			0.00	0.00								0.05	
56	ทต. เมืองเก่า	29.56	1	29.56	23.37	6.19	0.00	23.37			0.00	0.00								6.19	
57	ทต. ลำน้ำพอง	8.76	1	8.76	4.00	4.76	0.00	4.00			0.00	0.00								4.76	42.00
58	ทต. วังชัย	7.00	1	7.00	7.00	0.00	0.00	7.00			0.00	0.00								0.00	3,000.00
59	ทต. วังเพิ่ม	7.83	1	7.83	2.00	5.83	0.00	2.00			0.00	0.00								5.83	
60	ทต. วังสวรรค์	3.00	1	3.00	3.00	0.00	0.00	3.00			0.00	0.00								0.00	60.00
61	ทต. แวงน้อย	3.23	1	3.23	1.50	1.73	0.00	1.50			0.00	0.00								1.73	
62	ทต. แวงใหญ่	5.28	1	5.28	4.00	1.28	0.00	4.00			0.00	0.00								1.28	21.00
63	ทต. สระแก้ว	2.16	1	2.16	0.78	1.38	0.00	0.78			0.00	0.00								1.38	
64	ทต. สาวะถี	18.45	1	18.45	7.00	11.45	0.00	7.00			0.00	0.00								11.45	1,350.00
65	ทต. สำราญ	9.96	1	9.96	9.00	0.96	0.00	9.00			0.00	0.00								0.96	
66	ทต. สีชมพู	6.00	1	6.00	6.00	0.00	0.00	6.00			0.00	0.00								0.00	1,260.00
67	ทต. หนองแก	1.63	1	1.63	1.50	0.13	0.00		1.50		1.50	1.50								0.13	0.00
68	ทต. หนองตูม	7.79	1	7.79	2.00	5.79	0.00		2.00		2.00	2.00								5.79	
69	ทต. หนองโน	6.48	1	6.48	4.50	1.98	0.00		4.50		4.50	4.50								1.98	
70	ทต. หนองบัว	7.47	1	7.47	6.00	1.47	0.00	6.00			0.00	0.00								1.47	0.00
71	ทต. หนองไผ่	10.40	1	10.40	2.50	7.90	0.00		2.50		2.50	2.50								7.90	
72	ทต. หนองเรือ	14.00	1	14.00	14.00	0.00	0.00	14.00			0.00	0.00								0.00	15,300.00
73	ทต. หนองสองห้อง	6.23	1	6.23	5.00	1.23	0.00	5.00			0.00	0.00								1.23	
74	ทต. หนองเสาเล้า	12.00	1	12.00	11.50	0.50	0.00	11.50			0.00	0.00								0.50	
75	ทต. ห้วยยาง	6.17	1	6.17	2.38	3.79	0.00		2.38		2.38	2.38								3.79	
76	ทต.กุดกว้าง(อบต.กุดกว้าง)	2.00	1	2.00	1.78	0.22	0.00	1.78			0.00	0.00								0.22	30.00
77	ทต.ขนวน(อบต.ขนวน)	7.08	1	7.08	2.30	4.78	0.00	2.30			0.00	0.00								4.78	5.00
78	ทต.โนนสะอาด(ชุมแพ)	6.53	1	6.53	3.00	3.53	0.00	3.00			0.00	0.00								3.53	

แบบสำรวจข้อมูลปริมาณขยะมูลฝอย จ.ขอนแก่น / สสภ. 10

		1	2	3	4	5	6	7	8	9	10	11	12	13	14	15	16	17	18	19	20
			พื้นที่ที่มีการให้บริการ													พื้นที่ที่ไม่มีการให้บริการ					
	จังหวัด	ปริมาณขยะที่เกิดขึ้น 59	จำนวน อปท. ที่มีการ	ปริมาณขยะที่เกิดขึ้นใน อปท. พื้นที่	ปริมาณขยะที่เก็บขนไปกำจัด	ปริมาณขยะที่ถูกนำไปใช้ประโยชน์	ปริมาณขยะที่ไม่มีการให้บริการ	ปริมาณขยะที่กำจัดไม่ถูกต้อง	ปริมาณขยะที่กำจัดถูกต้อง	การนำไปใช้ประโยชน์	การนำไปกำจัด	Landfill	Compost	Incinerator	อื่น ๆ	จำนวน อปท. ที่ไม่มีการให้บริการ	ปริมาณขยะที่เกิดขึ้นใน อปท. พื้นที่ไม่	ปริมาณขยะที่ถูกนำไปใช้ประโยชน์	ปริมาณขยะที่กำจัดไม่ถูกต้อง	ปริมาณขยะที่ถูกนำไปใช้ประโยชน์ (5)+(9)+(17)	ปริมาณขยะสะสม
	จังหวัดขอนแก่น	(ตัน/วัน)	(แห่ง)	(ตัน/วัน)	(ตัน/วัน)	(ตัน/วัน)	(ตัน/วัน)	(ตัน/วัน)	(ตัน/วัน)	(ตัน/วัน)	(ตัน/วัน)	(ตัน/วัน)	(ตัน/วัน)	(ตัน/วัน)	(ตัน/วัน)	(แห่ง)	(ตัน/วัน)	(ตัน/วัน)	(ตัน/วัน)	(ตัน/วัน)	(ตัน)
79	ทต.โนนสะอาด(หนองเรือ)	6.53	1	6.53	3.00	3.53		3.00			0.00	0.00								3.53	
80	ทต.ในเมือง(เวียงเก่า)	9.12	1	9.12	2.60	6.52	0.00	2.60			0.00	0.00								6.52	180.00
81	ทต.บ้านผือ(อบต.บ้านผือ)	6.03									0.00	0.00				1	6.03	0.00	6.03	0.00	
82	ทต.ยางคำ(อบต.ยางคำ)	9.41									0.00	0.00				1	9.41	0.00	9.41	0.00	
83	ทต.สะอาด(อบต.สะอาด)	2.47									0.00	0.00				1	2.47	0.00	2.47	0.00	
84	ทต.หนองนาคำ(อบต.บ้านโคก)	2.00	1	2.00	0.80	1.20	0.00	0.80			0.00	0.00								1.20	3.00
85	อบต.กุดขอนแก่น	8.39									0.00	0.00				1	8.39	0.00	8.39	0.00	
86	อบต.กุดเค้า	2.05	1	2.05	1.68	0.37	0.00	1.68			0.00	0.00								0.37	4,950.00
87	อบต.กุดธาตุ	10.81	1	10.81	5.00	5.81	0.00	5.00			0.00	0.00								5.81	8.00
88	อบต.กุดเพียขอม	3.38	1	3.38	3.37	0.01	0.00	3.37			0.00	0.00								0.01	54.00
89	อบต.เก่างิ้ว	5.00	1	5.00	1.50	3.50	0.00		1.50		1.50	1.50								3.50	
90	อบต.ขัวเรียง	6.64	1	6.64	4.23	2.41	0.00	4.23			0.00	0.00								2.41	450.00
91	อบต.ขามป้อม(เปือยน้อย)	5.03	1	5.03	3.50	1.53	0.00	3.50			0.00	0.00								1.53	
92	อบต.ขามป้อม(พระยืน)	6.00	1	6.00	3.50	2.50	0.00	3.50			0.00	0.00								2.50	180.00
93	อบต.เขาน้อย	4.54	1	4.54	0.20	4.34	0.00	0.20			0.00	0.00								4.34	23.00
94	อบต.เขาสวนกวาง	3.41									0.00	0.00				1	3.41	0.00	3.41	0.00	
95	อบต.เขื่อนอุบลรัตน์	4.00	1	4.00	4.00	0.00	0.00	4.00			0.00	0.00								0.00	
96	อบต.คอนฉิม	8.00	1	8.00	7.68	0.32		7.68			0.00	0.00								0.32	
97	อบต.คำแคน	8.27									0.00	0.00				1	8.27	0.00	8.27	0.00	
98	อบต.คำม่วง	3.03	1	3.03	1.00	2.03	0.00		1.00		1.00	1.00								2.03	
99	อบต.คำแมด	2.94	1	2.94	1.00	1.94	0.00	1.00			0.00	0.00								1.94	135.00
100	อบต.ศีมชาด	6.06									0.00	0.00				1	6.06		6.06	0.00	360.00
101	อบต.ดูคำ	4.26	1	4.26	1.50	2.76	0.00	1.50			0.00	0.00								2.76	45.00
102	อบต.แคนเหนือ	5.42	1	5.42	1.33	4.09	0.00		1.33		1.33	1.33								4.09	
103	อบต.โคกสง่า	29.00	1	29.00	28.80	0.20	0.00		28.80		28.80	28.80								0.20	
104	อบต.โคกสี	13.58									0.00	0.00				1	13.58	0.00	13.58	0.00	
105	อบต.จระเข้	5.99									0.00	0.00				1	5.99	0.00	5.99	0.00	
106	อบต.โจดหนองแก	7.81	1	7.81	2.00	5.81	0.00		2.00		2.00	2.00								5.81	
107	อบต.ชุมแพ	5.72									0.00	0.00				1	5.72	0.00	5.72	0.00	
108	อบต.ไชยสอ	6.00	1	6.00	6.00	0.00	0.00	6.00			0.00	0.00								0.00	
109	อบต.ซับสมบูรณ์	6.06									0.00	0.00				1	6.06	0.00	6.06	0.00	
110	อบต.ชำยาง	3.62	1	3.62	0.50	3.12	0.00	0.50			0.00	0.00								3.12	15.00
111	อบต.ดงเค็ง	5.90	1	5.90	1.50	4.40	0.00	1.50			0.00	0.00								4.40	360.00
112	อบต.ดงเมืองแอม	8.15	1	8.15	2.50	5.65	0.00	2.50			0.00	0.00								5.65	150.00
113	อบต.ดงลาน	6.99									0.00	0.00				1	6.99	0.00	6.99	0.00	
114	อบต.ดอนช้าง	4.48	1	4.48	3.00	1.48		3.00			0.00	0.00								1.48	
115	อบต.ดอนดั่ง	4.15	1	4.15	0.50	3.65	0.00	0.50			0.00	0.00								3.65	
116	อบต.ดอนดู่	7.47									0.00	0.00				1	7.47	0.00	7.47	0.00	
117	อบต.ดอนหัน	9.07	1	9.07	4.50	4.57	0.00	4.50			0.00	0.00								4.57	

แบบสำรวจข้อมูลปริมาณขยะมูลฝอย จ.ขอนแก่น / สสภ. 10

		1	2	3	4	5	6	7	8	9	10	11	12	13	14	15	16	17	18	19	20
			พื้นที่ที่มีการให้บริการ													พื้นที่ที่ไม่มีการให้บริการ					
	จังหวัด	ปริมาณขยะที่เกิดขึ้น 59	จำนวน อปท. ที่มีการ	ปริมาณขยะที่เกิดขึ้นใน อปท. พื้นที่	ปริมาณขยะที่เก็บขนไปกำจัด	ปริมาณขยะที่ถูกนำไปใช้ประโยชน์	ปริมาณขยะที่ไม่มีการให้บริการ	ปริมาณขยะที่กำจัดไม่ถูกต้อง	ปริมาณขยะที่กำจัดถูกต้อง	การนำไปใช้ประโยชน์	การนำไปกำจัด	Landfill	Compost	Incinerator	อื่น ๆ	จำนวน อปท. ที่ไม่มีการให้บริการ	ปริมาณขยะที่เกิดขึ้นใน อปท. พื้นที่ไม่	ปริมาณขยะที่ถูกนำไปใช้ประโยชน์	ปริมาณขยะที่กำจัดไม่ถูกต้อง	ปริมาณขยะที่ถูกนำไปใช้ประโยชน์ (5)+(9)+(17)	ปริมาณขยะสะสม
	จังหวัดขอนแก่น	(ตัน/วัน)	(แห่ง)	(ตัน/วัน)	(ตัน/วัน)	(ตัน/วัน)	(ตัน/วัน)	(ตัน/วัน)	(ตัน/วัน)	(ตัน/วัน)	(ตัน/วัน)	(ตัน/วัน)	(ตัน/วัน)	(ตัน/วัน)	(ตัน/วัน)	(แห่ง)	(ตัน/วัน)	(ตัน/วัน)	(ตัน/วัน)	(ตัน/วัน)	(ตัน)
118	อบต.ดินดำ	4.32	1	4.32	0.50	3.82	0.00	0.50			0.00	0.00								3.82	205.00
119	อบต.ดูนสาด	7.41	1	7.41	1.76	5.65	0.00		1.76		1.76	1.76								5.65	
120	อบต.แดงใหญ่	7.13	1	7.13	4.00	3.13	0.00	4.00			0.00	0.00								3.13	60.00
121	อบต.ตะกั่วป่า	5.34	1	5.34	2.00	3.34	0.00	2.00			0.00	0.00								3.34	
122	อบต.ทรายมูล	6.77									0.00	0.00				1	6.77	0.00	6.77	0.00	
123	อบต.ท่ากระเสริม	7.00	1	7.00	6.82	0.18	0.00	6.82			0.00	0.00								0.18	
124	อบต.ทางขวาง	4.58									0.00	0.00				1	4.58	0.00	4.58	0.00	
125	อบต.ท่านางแนว	4.36	1	4.36	1.50	2.86	0.00	1.50			0.00	0.00								2.86	45.00
126	อบต.ท่าพระ	13.00	1	13.00	12.00	1.00	0.00	12.00			0.00	0.00								1.00	
127	อบต.ท่าวัด	5.08	1	5.08	1.50	3.58	0.00	1.50			0.00	0.00								3.58	0.00
128	อบต.ท่าศาลา	6.87	1	6.87	6.86	0.01	0.00	6.86			0.00	0.00								0.01	60.00
129	อบต.ทุ่งชมพู	4.21	1	4.21	0.50	3.71	0.00	0.50			0.00	0.00								3.71	162.00
130	อบต.ทุ่งโป่ง	4.64									0.00	0.00				1	4.64	0.00	4.64	0.00	
131	อบต.นางาม	2.00	1	2.00	0.20	1.80	0.00	0.20			0.00	0.00								1.80	456.00
132	อบต.นางิ้ว	4.94									0.00	0.00				1	4.94	0.00	4.94	0.00	
133	อบต.นาชุมแสง	4.33									0.00	0.00				1	4.33	0.00	4.33	0.00	
134	อบต.นาฝาย(ภูผาม่าน)	2.35									0.00	0.00				1	2.35	0.00	2.35	0.00	
135	อบต.นาหนองทุ่ม(ชุมแพ)	9.03									0.00	0.00				1	9.03	0.00	9.03	0.00	
136	อบต.นาหว้า	7.56	1	7.56	1.00	6.56	0.00	1.00			0.00	0.00								6.56	60.00
137	อบต.โนนข่า	5.71	1	5.71	2.00	3.71	0.00		2.00		2.00	2.00								3.71	
138	อบต.โนนแดง(โนนศิลา)	3.56	1	3.56	3.56	0.00		3.56			0.00	0.00								0.00	
139	อบต.โนนทอง(แวงใหญ่)	5.00	1	5.00	4.26	0.74	0.00	4.26			0.00	0.00								0.74	50.00
140	อบต.โนนทัน(หนองเรือ)	2.00	1	2.00	1.00	1.00		1.00			0.00	0.00								1.00	
141	อบต.โนนธาตุ	5.04									0.00	0.00				1	5.04	0.00	5.04	0.00	
142	อบต.โนนพะยอม	5.73	1	5.73	3.00	2.73	0.00	3.00			0.00	0.00								2.73	1,020.00
143	อบต.โนนสมบูรณ์	8.45	1	8.45	5.00	3.45	0.00	5.00			0.00	0.00								3.45	
144	อบต.โนนสะอาด(แวงใหญ่)	5.49	1	5.49	2.00	3.49	0.00	2.00			0.00	0.00								3.49	400.00
145	อบต.โนนหัน	3.39	1	3.39	0.50	2.89		0.50			0.00	0.00								2.89	
146	อบต.โนนอุดม	3.07	1	3.07	3.00	0.07	0.00	3.00			0.00	0.00								0.07	600.00
147	อบต.บริบูรณ์	6.65									0.00	0.00				1	6.65	0.00	6.65	0.00	
148	อบต.บัวเงิน	11.26									0.00	0.00				1	11.26	0.00	11.26	0.00	
149	อบต.บัวใหญ่	7.01	1	7.01	3.00	4.01	0.00	3.00			0.00	0.00								4.01	15.00
150	อบต.บ้านกง	4.42									0.00	0.00				1	4.42	0.00	4.42	0.00	
151	อบต.บ้านขาม(น้ำพอง)	8.54	1	8.54	6.10	2.44	0.00	6.10			0.00	0.00								2.44	405.00
152	อบต.บ้านดง	12.00	1	12.00	12.00	0.00	0.00		12.00		12.00	12.00								0.00	
153	อบต.บ้านแท่น(ชนบท)	3.86	1	3.86	2.00	1.86	0.00	2.00			0.00	0.00								1.86	63.00
154	อบต.บ้านโนน	5.37	1	5.37	2.58	2.79	0.00	2.58			0.00	0.00								2.79	480.00
155	อบต.บ้านไผ่	6.33	1	6.33	2.78	3.55	0.00		2.78		2.78	2.78								3.55	
156	อบต.บ้านฝาง(กระนวน)	7.33	1	7.33	1.70	5.63	0.00		1.70		1.70	1.70								5.63	

แบบสำรวจข้อมูลปริมาณขยะมูลฝอย จ.ขอนแก่น / สสภ. 10

		1	2	3	4	5	6	7	8	9	10	11	12	13	14	15	16	17	18	19	20
			พื้นที่ที่มีการให้บริการ													พื้นที่ที่ไม่มีการให้บริการ					
	จังหวัด	ปริมาณขยะที่เกิดขึ้น 59	จำนวน อปท. ที่มีการ	ปริมาณขยะที่เกิดขึ้นใน อปท. พื้นที่	ปริมาณขยะที่เก็บขนไปกำจัด	ปริมาณขยะที่ถูกนำไปใช้ประโยชน์	ปริมาณขยะที่ไม่มีการให้บริการ	ปริมาณขยะที่กำจัดไม่ถูกต้อง	ปริมาณขยะที่กำจัดถูกต้อง	การนำไปใช้ประโยชน์	การนำไปกำจัด	Landfill	Compost	Incinerator	อื่น ๆ	จำนวน อปท. ที่ไม่มีการให้บริการ	ปริมาณขยะที่เกิดขึ้นใน อปท. พื้นที่ไม่	ปริมาณขยะที่ถูกนำไปใช้ประโยชน์	ปริมาณขยะที่กำจัดไม่ถูกต้อง	ปริมาณขยะที่ถูกนำไปใช้ประโยชน์ (5)+(9)+(17)	ปริมาณขยะสะสม
	จังหวัดขอนแก่น	(ตัน/วัน)	(แห่ง)	(ตัน/วัน)	(ตัน/วัน)	(ตัน/วัน)	(ตัน/วัน)	(ตัน/วัน)	(ตัน/วัน)	(ตัน/วัน)	(ตัน/วัน)	(ตัน/วัน)	(ตัน/วัน)	(ตัน/วัน)	(ตัน/วัน)	(แห่ง)	(ตัน/วัน)	(ตัน/วัน)	(ตัน/วัน)	(ตัน/วัน)	(ตัน)
157	อบต.บ้านเม็ง	2.00									0.00	0.00				1	2.00	0.00	2.00	0.00	6.00
158	อบต.บ้านเรือ	3.55	1	3.55	2.00	1.55	0.00	2.00			0.00	0.00								1.55	30.00
159	อบต.บ้านลาน	8.09	1	8.09	1.75	6.34	0.00		1.75		1.75	1.75								6.34	
160	อบต.บ้านหว้า	9.77	1	9.77	5.40	4.37	0.00	5.40			0.00	0.00								4.37	1,050.00
161	อบต.บ้านหัน(โนนศิลา)	7.32									0.00	0.00				1	7.32	0.00	7.32	0.00	
162	อบต.บ้านเหล่า	9.41	1	9.41	8.00	1.41	0.00	8.00			0.00	0.00								1.41	480.00
163	อบต.บ้านใหม่	5.04									0.00	0.00				1	5.04	0.00	5.04	0.00	
164	อบต.ปอแดง	4.56	1	4.56	0.5	4.06	0.00	0.50			0.00	0.00								4.06	100.00
165	อบต.ป่าปอ	6.91	1	6.91	2.58	4.33	0.00		2.58		2.58	2.58								4.33	
166	อบต.ป่าหวายนั่ง	7.21	1	7.21	7.00	0.21	0.00	7.00			0.00	0.00								0.21	30.00
167	อบต.เปือยใหญ่	3.14									0.00	0.00				1	3.14	0.00	3.14	0.00	
168	อบต.พังทุย	6.64									0.00	0.00				1	6.64	0.00	6.64	0.00	
169	อบต.เพ็กใหญ่	6.32	1	6.32	1.60	4.72	0.00	1.60			0.00	0.00								4.72	0.00
170	อบต.โพนเพ็ก	7.25	1	7.25	6.50	0.75	0.00	6.50			0.00	0.00								0.75	504.00
171	อบต.ภูผาม่าน	4.51									0.00	0.00				1	4.51		4.51	0.00	
172	อบต.ภูเวียง	3.81	1	3.81	1.00	2.81	0.00	1.00			0.00	0.00								2.81	150.00
173	อบต.ภูห่าน	4.52									0.00	0.00				1	4.52	0.00	4.52	0.00	
174	อบต.ภูเหล็ก	5.64	1	5.64	2.30	3.34	0.00		2.30		2.30	2.30								3.34	
175	อบต.เมืองเก่าพัฒนา	5.46	1	5.46	2.00	3.46	0.00	2.00			0.00	0.00								3.46	108.00
176	อบต.เมืองพล	5.88	1	5.88	1.82	4.06	0.00		1.82		1.82	1.82								4.06	
177	อบต.เมืองเพีย	8.72	1	8.72	6.00	2.72	0.00		6.00		6.00	6.00								2.72	
178	อบต.ลอมคอม	6.68	1	6.68	3.00	3.68	0.00		3.00		3.00	3.00								3.68	
179	อบต.ละหานนา	6.90	1	6.90	2.00	4.90	0.00	2.00			0.00	0.00								4.90	83.00
180	อบต.วังชัย	7.49									0.00	0.00				1	7.49	0.00	7.49	0.00	
181	อบต.วังม่วง	5.87	1	5.87	3.00	2.87	0.00	3.00			0.00	0.00								2.87	
182	อบต.วังสวาป	3.83									0.00	0.00				1	3.83	0.00	3.83	0.00	
183	อบต.วังแสง	6.80	1	6.80	2.00	4.80	0.00	2.00			0.00	0.00								4.80	233.00
184	อบต.วังหิน	4.18	1	4.18	0.5	3.68		0.50			0.00	0.00							-	3.68	
185	อบต.วังหินลาด	7.93	1	7.93	4.50	3.43	0.00		4.50		4.50	4.50								3.43	
186	อบต.แวงน้อย	6.10	1	6.10	6.00	0.10	0.00	6.00			0.00	0.00								0.10	2,250.00
187	อบต.ศรีบุญเรือง	3.39									0.00	0.00				1	3.39	0.00	3.39	0.00	0.00
188	อบต.ศรีสุข	9.98	1	9.98	5.00	4.98	0.00	5.00			0.00	0.00								4.98	180.00
189	อบต.ศรีสุขสำราญ	5.01	1	5.01	1.00	4.01	0.00	1.00			0.00	0.00								4.01	100.00
190	อบต.สงเปือย	6.12	1	6.12	1.56	4.56		1.56			0.00	0.00								4.56	
191	อบต.สวนหม่อน	6.81	1	6.81	6.00	0.81	0.00	6.00			0.00	0.00								0.81	72.00
192	อบต.สำโรง(หนองสองห้อง)	5.23	1	5.23	3.70	1.53		3.70			0.00	0.00								1.53	
193	อบต.สีชมพู	8.16	1	8.16	1.00	7.16	0.00	1.00			0.00	0.00								7.16	144.00
194	อบต.โสกนกเต็น	6.01	1	6.01	1.50	4.51	0.00		1.50		1.50	1.50								4.51	
195	อบต.หนองกุง(น้ำพอง)	5.61	1	5.61	2	3.61		2.00			0.00	0.00								3.61	

แบบสำรวจข้อมูลปริมาณขยะมูลฝอย จ.ขอนแก่น / สสภ. 10

		1	2	3	4	5	6	7	8	9	10	11	12	13	14	15	16	17	18	19	20
			พื้นที่ที่มีการให้บริการ													พื้นที่ที่ไม่มีการให้บริการ					
	จังหวัด	ปริมาณขยะที่เกิดขึ้น 59	จำนวน อปท. ที่มีการ	ปริมาณขยะที่เกิดขึ้นใน อปท. พื้นที่	ปริมาณขยะที่เก็บขนไปกำจัด	ปริมาณขยะที่ถูกนำไปใช้ประโยชน์	ปริมาณขยะที่ไม่มีการให้บริการ	ปริมาณขยะที่กำจัดไม่ถูกต้อง	ปริมาณขยะที่กำจัดถูกต้อง	การนำไปใช้ประโยชน์	การนำไปกำจัด	Landfill	Compost	Incinerator	อื่น ๆ	จำนวน อปท. ที่ไม่มีการให้บริการ	ปริมาณขยะที่เกิดขึ้นใน อปท. พื้นที่ไม่	ปริมาณขยะที่ถูกนำไปใช้ประโยชน์	ปริมาณขยะที่กำจัดไม่ถูกต้อง	ปริมาณขยะที่ถูกนำไปใช้ประโยชน์ (5)+(9)+(17)	ปริมาณขยะสะสม
	จังหวัดขอนแก่น	(ตัน/วัน)	(แห่ง)	(ตัน/วัน)	(ตัน/วัน)	(ตัน/วัน)	(ตัน/วัน)	(ตัน/วัน)	(ตัน/วัน)	(ตัน/วัน)	(ตัน/วัน)	(ตัน/วัน)	(ตัน/วัน)	(ตัน/วัน)	(ตัน/วัน)	(แห่ง)	(ตัน/วัน)	(ตัน/วัน)	(ตัน/วัน)	(ตัน/วัน)	(ตัน)
196	อบต.หนองกุงเซิน	5.53	1	5.53	1.50	4.03	0.00	1.50			0.00	0.00								4.03	
197	อบต.หนองกุงธนสาร	8.49	1	8.49	5.00	3.49	0.00	5.00			0.00	0.00								3.49	252.00
198	อบต.หนองกุงใหญ่	9.62	1	9.62	2.88	6.74	0.00		2.88		2.88	2.88								6.74	
199	อบต.หนองโก	8.38	1	8.38	3.00	5.38	0.00		3.00		3.00	3.00								5.38	
200	อบต.หนองเขียด	6.31									0.00	0.00				1	6.31	0.00	6.31	0.00	150.00
201	อบต.หนองแซง	4.64	1	4.64	4.00	0.64	0.00	4.00			0.00	0.00								0.64	4.00
202	อบต.หนองแดง(สีชมพู)	6.66									0.00	0.00				1	6.66	0.00	6.66	0.00	
203	อบต.หนองน้ำใส	5.86	1	5.86	2.48	3.38	0.00		2.48		2.48	2.48								3.38	
204	อบต.หนองปลาหมอ	5.31									0.00	0.00				1	5.31	0.00	5.31	0.00	
205	อบต.หนองแปน	8.07	1	8.07	3.00	5.07	0.00	3.00			0.00	0.00								5.07	68.00
206	อบต.หนองไผ่ล้อม	4.12									0.00	0.00				1	4.12	0.00	4.12	0.00	
207	อบต.หนองมะเขือ	3.65	1	3.65	0.86	2.79	0.00	0.86			0.00	0.00								2.79	110.00
208	อบต.หนองเม็ก(หนองสองห้อง)	7.31	1	7.31	1.14	6.17	0.00	1.14			0.00	0.00								6.17	
209	อบต.หนองเรือ(หนองเรือ)	7.00	1	7.00	7.00	0.00	0.00	7.00			0.00	0.00								0.00	
210	อบต.หนองแวง(พระยืน)	4.54	1	4.54	4.48	0.06	0.00	4.48			0.00	0.00								0.06	60.00
211	อบต.หนองแวงนางเบ้า	6.62	1	6.62	1.25	5.37	0.00		1.25		1.25	1.25								5.37	
212	อบต.หนองแวงโสกพระ	6.67	1	6.67	1.24	5.43	0.00		1.24		1.24	1.24								5.43	
213	อบต.หนองสองห้อง	5.55	1	5.55	5.00	0.55		5.00			0.00	0.00								0.55	
214	อบต.ห้วยแก	6.00	1	6.00	6.00	0.00	0.00	6.00			0.00	0.00								0.00	150.00
215	อบต.ห้วยโจด	5.79	1	5.79	1.76	4.03	0.00		1.76		1.76	1.76								4.03	
216	อบต.ห้วยเดช(ชำสูง)	4.06	1	4.06	0.94	3.12		0.94			0.00	0.00								3.12	
217	อบต.ห้วยม่วง	8.70	1	8.70	8.61	0.09	0.00	8.61			0.00	0.00								0.09	
218	อบต.หว้าทอง	4.79									0.00	0.00				1	4.79	0.00	4.79	0.00	30.00
219	อบต.หันโจด	3.73									0.00	0.00				1	3.73	0.00	3.73	0.00	
220	อบต.หัวทุ่ง	3.04	1	3.04	2.00	1.04	0.00		2.00		2.00	2.00								1.04	
221	อบต.หัวนาคำ	6.41									0.00	0.00				1	6.41	0.00	6.41	0.00	
222	อบต.หัวหนอง	3.29	1	3.29	1.48	1.81	0.00		1.48		1.48	1.48								1.81	
223	อบต.หินตั้ง	7.40	1	7.40	2.48	4.92	0.00		2.48		2.48	2.48								4.92	
224	อบต.ใหม่นาเพียง	7.27									0.00	0.00				1	7.27	0.00	7.27	0.00	43.00
	รวม (ตัน/วัน)	1,946.02	176	1,664.83	1,103.48	561.35	0.00	915.56	187.92	0.00	187.92	187.92	0.00	0.00	0.00	48.00	281.19	0.00	281.19	561.35	754,904.00
	รวม (ตัน/ปี)	710,298.01	176.00	607,663.44	402,770.20	204,893.24	-	334,179.40	68,590.80	-	68,590.80	68,590.80	-	-	-	48.00	102,634.57	-	102,634.57	204,893.24	754,904.00

แบบสำรวจข้อมูลปริมาณขยะมูลฝอย จ.ขอนแก่น / สสภ. 10

	1	2	3	4	5	6	7	8	9	10	11	12	13	14	15	16	17	18	19	20
		พื้นที่ที่มีการให้บริการ													พื้นที่ที่ไม่มีการให้บริการ					
จังหวัด จังหวัดขอนแก่น	ปริมาณขยะที่เกิดขึ้น 59 (ตัน/วัน)	จำนวน อปท. ที่มีการ (แห่ง)	ปริมาณขยะที่เกิดขึ้นใน อปท. พื้นที่ (ตัน/วัน)	ปริมาณขยะที่เก็บขนไปกำจัด (ตัน/วัน)	ปริมาณขยะที่ถูกนำไปใช้ประโยชน์ (ตัน/วัน)	ปริมาณขยะที่ไม่มีการให้บริการ (ตัน/วัน)	ปริมาณขยะที่กำจัดไม่ถูกต้อง (ตัน/วัน)	ปริมาณขยะที่กำจัดถูกต้อง (ตัน/วัน)	การนำไปใช้ประโยชน์ (ตัน/วัน)	การนำไปกำจัด (ตัน/วัน)	Landfill (ตัน/วัน)	Compost (ตัน/วัน)	Incinerator (ตัน/วัน)	อื่น ๆ (ตัน/วัน)	จำนวน อปท. ที่ไม่มีการให้บริการ (แห่ง)	ปริมาณขยะที่เกิดขึ้นใน อปท. พื้นที่ไม่ (ตัน/วัน)	ปริมาณขยะที่ถูกนำไปใช้ประโยชน์ (ตัน/วัน)	ปริมาณขยะที่กำจัดไม่ถูกต้อง (ตัน/วัน)	ปริมาณขยะที่ถูกนำไปใช้ประโยชน์ (5)+(9)+(17) (ตัน/วัน)	ปริมาณขยะสะสม (ตัน)

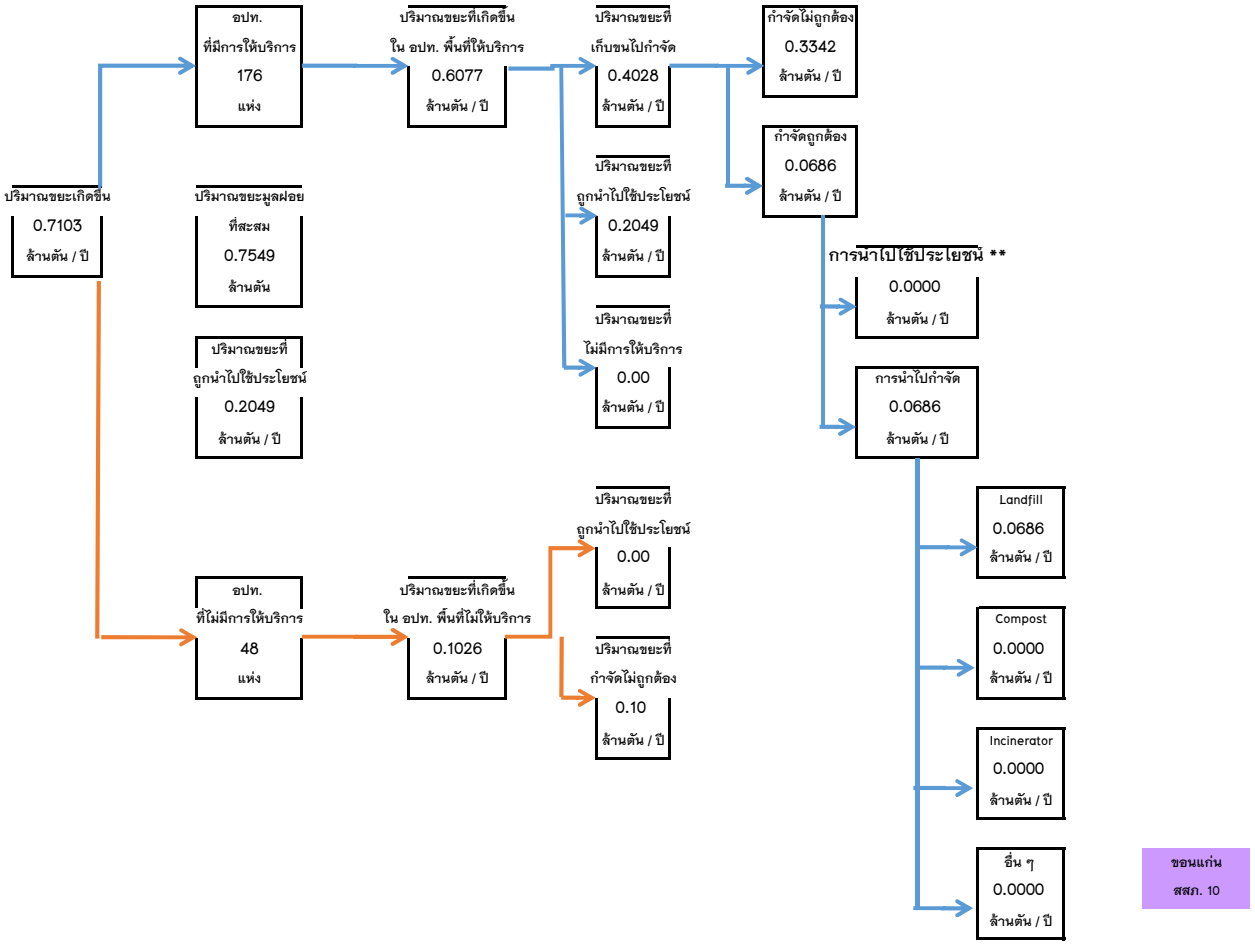

แบบสำรวจข้อมูลปริมาณขยะมูลฝอย จ.มหาสารคาม / สสภ. 10

		1	2	3	4	5	6	7	8	9	10	11	12	13	14	15	16	17	18	19	20
		พื้นที่ที่มีการให้บริการ														พื้นที่ที่ไม่มีการให้บริการ					
ที่	จังหวัด	ปริมาณขยะที่เกิดขึ้น	จำนวน อปท. ที่มีการให้บริการ	ปริมาณขยะที่เกิดขึ้นใน อปท. พื้นที่ให้บริการ	ปริมาณขยะที่เก็บขนไปกำจัด	ปริมาณขยะที่ถูกนำไปใช้ประโยชน์	ปริมาณขยะที่ไม่มีการให้บริการ	ปริมาณขยะที่กำจัดไม่ถูกต้อง	ปริมาณขยะที่กำจัดถูกต้อง	การนำไปใช้ประโยชน์	การนำไปกำจัด	Landfill	Compost	Incinerator	อื่น ๆ	จำนวน อปท. ที่ไม่มีการให้บริการ	ปริมาณขยะที่เกิดขึ้นใน อปท. พื้นที่ไม่ให้บริการ	ปริมาณขยะที่ถูกนำไปใช้ประโยชน์	ปริมาณขยะที่กำจัดไม่ถูกต้อง	ปริมาณขยะที่ถูกนำไปใช้ประโยชน์ (5)+(9)+(17)	ปริมาณขยะตกค้าง
	จังหวัดมหาสารคาม	(ตัน/วัน)	(แห่ง)	(ตัน/วัน)	(ตัน/วัน)	(ตัน/วัน)	(ตัน/วัน)	(ตัน/วัน)	(ตัน/วัน)	(ตัน/วัน)	(ตัน/วัน)	(ตัน/วัน)	(ตัน/วัน)	(ตัน/วัน)	(ตัน/วัน)	(แห่ง)	(ตัน/วัน)	(ตัน/วัน)	(ตัน/วัน)	(ตัน/วัน)	(ตัน)
1	ทม.มหาสารคาม	61.85	1	61.85	54.98	6.87	0.00	54.98			0.00	0.00								6.87	67,540.00
2	ทต.โคกพระ	4.00	1	4.00	4.00	0.00	0.00	4.00	0.00	0.00	0.00	0.00	0.00	0.00	0.00					0.00	400.00
3	ทต.ขามเรียง	18.13	1	18.13	5.00	13.13	0.00	5.00	0.00	0.00	0.00	0.00	0.00	0.00	0.00					13.13	0.00
4	ทต.ท่าขอนยาง	12.00	1	12.00	12.00	0.00	0.00	12.00	0.00	0.00	0.00	0.00	0.00	0.00	0.00					0.00	0.00
5	ทต.แกดำ	5.52	1	5.52	3.00	2.52	0.00	3.00	0.00	0.00	0.00	0.00	0.00	0.00	0.00					2.52	720.00
6	ทต.มิตรภาพ	6.94			0.00	0.00	0.00	0.00	0.00	0.00	0.00	0.00	0.00	0.00	0.00	1	6.94	0.20	6.74	0.20	0.00
7	ทต.โกสุมพิสัย(ทต.หัวขวาง)	9.52	1	9.52	0.00	9.52	0.00	0.00	0.00	0.00	0.00	0.00	0.00	0.00	0.00				0.00	9.52	0.00
8	ทต.กุดปลาดุก	8.45	1	8.45	1.31	7.14	0.00		1.31	0.00	1.31	1.31	0.00	0.00	0.00				0.00	7.14	0.00
9	ทต.หนองกุง	4.23			0.00	0.00	0.00	0.00	0.00	0.00	0.00	0.00	0.00	0.00	0.00	1	4.23	0.21	4.02	0.21	0.00
10	ทต.เชียงยืน	5.13	1	5.13	5.13	0.00	0.00		5.13	0.00	5.13	5.13	0.00	0.00	0.00				0.00	0.00	0.00
11	ทต.โพนทอง	6.14	1	6.14	2.13	4.01	0.00		2.13	0.00	2.13	2.13	0.00	0.00	0.00				0.00	4.01	0.00
12	ทต.นาเชือก	3.98	1	3.98	3.33	0.65	0.00	3.33	0.00	0.00	0.00	0.00	0.00	0.00	0.00				0.00	0.65	360.00
13	ทต.นาดูน	4.72	1	4.72	3.32	1.40	0.00	3.32	0.00	0.00	0.00	0.00	0.00	0.00	0.00				0.00	1.40	1,200.00
14	ทต.หัวดง	5.24	1	5.24	1.50	3.74	0.00	1.50	0.00	0.00	0.00	0.00	0.00	0.00	0.00				0.00	3.74	6.00
15	ทต.หนองไผ่	3.97			0.00	0.00	0.00	0.00	0.00	0.00	0.00	0.00	0.00	0.00	0.00	1	3.97	0.34	3.63	0.34	0.00
16	ทต.บรบือ	10.00	1	10.00	10.00	0.00	0.00	10.00	0.00	0.00	0.00	0.00	0.00	0.00	0.00				0.00	0.00	13,500.00
17	ทต.พยัคฆภูมิพิสัย	8.44	1	8.44	8.00	0.44	0.00	8.00	0.00	0.00	0.00	0.00	0.00	0.00	0.00				0.00	0.44	10,000.00
18	ทต.แวงนาง	5.62	1	5.62	2.00	3.62	0.00	2.00	0.00	0.00	0.00	0.00	0.00	0.00	0.00				0.00	3.62	9,600.00
19	ทต.วาปีปทุม(ทต.หนองแสง)	5.24	1	5.24	4.50	0.74	0.00	4.50	0.00	0.00	0.00	0.00	0.00	0.00	0.00				0.00	0.74	36,000.00
20	อบต.โคกพระ	5.70			0.00	0.00	0.00	0.00	0.00	0.00	0.00	0.00	0.00	0.00	0.00	1	5.70	0.70	5.00	0.70	0.00
21	อบต.กุดใส้จ่อ	4.11			0.00	0.00	0.00	0.00	0.00	0.00	0.00	0.00	0.00	0.00	0.00	1	4.11	0.11	4.00	0.11	0.00
22	อบต.ขามเฒ่าพัฒนา	7.48	1	7.48	2.00	5.48	0.00	2.00	0.00	0.00	0.00	0.00	0.00	0.00	0.00				0.00	5.48	280.00
23	อบต.เขวาใหญ่	6.98	1	6.98	2.00	4.98	0.00	2.00	0.00	0.00	0.00	0.00	0.00	0.00	0.00				0.00	4.98	126.00
24	อบต.คันธารราษฎร์	3.99	1	3.99	0.97	3.02	0.00	0.97	0.00	0.00	0.00	0.00	0.00	0.00	0.00				0.00	3.02	0.00
25	อบต.นาสีนวน	9.20	1	9.20	0.80	8.40	0.00	0.80	0.00	0.00	0.00	0.00	0.00	0.00	0.00				0.00	8.40	0.00
26	อบต.มะค่า	4.65	1	4.65	0.50	4.15	0.00	0.50	0	0.00	0.00	0.00	0.00	0.00	0.00				0.00	4.15	540.00
27	อบต.กุดรัง	6.22	1	6.22	2.00	4.22	0.00	2.00	0	0.00	0.00	0.00	0.00	0.00	0.00				0.00	4.22	150.00
28	อบต.นาโพธิ์	9.47			0.00	0.00	0.00	0.00	0	0.00	0.00	0.00	0.00	0.00	0.00	1	9.47	0.94	8.53	0.94	0.00
29	อบต.เลิงแฝก	7.56			0.00	0.00	0.00	0.00	0	0.00	0.00	0.00	0.00	0.00	0.00	1	7.56	0.2	7.36	0.20	0.00
30	อบต.หนองแวง(กุดรัง)	5.41	1	5.41	2.00	3.41	0.00	2.00	0	0.00	0.00	0.00	0.00	0.00	0.00				0.00	3.41	15.00
31	อบต.หัวยเตย	5.16			0.00	0.00	0.00	0.00	0	0.00	0.00	0.00	0.00	0.00	0.00	1	5.16	0.51	4.65	0.51	0.00
32	อบต.แกดำ	3.10	1	3.10	2.00	1.10	0.00	2.00	0	0.00	0.00	0.00	0.00	0.00	0.00				0.00	1.10	0.00
33	อบต.โนนภิบาล	3.56			0.00	0.00	0.00	0.00	0	0.00	0.00	0.00	0.00	0.00	0.00	1	3.56	0.35	3.21	0.35	0.00
34	อบต.วังแสง	5.42			0.00	0.00	0.00	0.00	0	0.00	0.00	0.00	0.00	0.00	0.00	1	5.42	0.40	5.02	0.40	0.00
35	อบต.หนองกุง(แกดำ)	3.92			0.00	0.00	0.00	0.00	0	0.00	0.00	0.00	0.00	0.00	0.00	1	3.92	0.39	3.53	0.39	0.00
36	อบต.แก้งแก	3.95	1	3.95	1.00	2.95	0.00	1.00	0	0.00	0.00	0.00	0.00	0.00	0.00				0.00	2.95	0.00
37	อบต.เขวาไร่(โกสุมพิสัย)	10.00			0.00	0.00	0.00	0.00	0	0.00	0.00	0.00	0.00	0.00	0.00	1	10.00	10.00	0.00	10.00	0.00
38	อบต.เชือน	5.10	1	5.10	1.50	3.60	0.00	1.50	0	0.00	0.00	0.00	0.00	0.00	0.00				0.00	3.60	201.00
39	อบต.ดอนกลาง	5.56			0.00	0.00	0.00	0.00	0	0.00	0.00	0.00	0.00	0.00	0.00	1	5.56	0.55	5.01	0.55	0.00
40	อบต.แพง	8.36	1	8.36	6.00	2.36	0.00	6.00	0	0.00	0.00	0.00	0.00	0.00	0.00				0.00	2.36	480.00
41	อบต.โพนงาม(โกสุมพิสัย)	6.12	1	6.12	5.37	0.75	0.00	5.37	0	0.00	0.00	0.00	0.00	0.00	0.00				0.00	0.75	240.00
42	อบต.ยางท่าแจ้ง	4.33	1	4.33	1.20	3.13	0.00		1.20	0.00	1.20	1.20	0.00	0.00	0.00				0.00	3.13	0.00
43	อบต.ยางน้อย	5.78	1	5.78	2.00	3.78	0.00	2.00	0.00	0.00	0.00	0.00	0.00	0.00	0.00				0.00	3.78	0.00
44	อบต.เลิงใต้	3.64			0.00	0.00	0.00	0.00	0.00	0.00	0.00	0.00	0.00	0.00	0.00	1	3.64	0.37	3.27	0.37	0.00

แบบสำรวจข้อมูลปริมาณขยะมูลฝอย จ.มหาสารคาม / สสภ. 10

		1	2	3	4	5	6	7	8	9	10	11	12	13	14	15	16	17	18	19	20
		พื้นที่ที่มีการให้บริการ														พื้นที่ที่ไม่มีการให้บริการ					
ที่	จังหวัด	ปริมาณขยะที่เกิดขึ้น	จำนวน อปท. ที่มีการให้บริการ	ปริมาณขยะที่เกิดขึ้นใน อปท. พื้นที่ให้บริการ	ปริมาณขยะที่เก็บขนไปกำจัด	ปริมาณขยะที่ถูกนำไปใช้ประโยชน์	ปริมาณขยะที่ไม่มีการให้บริการ	ปริมาณขยะที่กำจัดไม่ถูกต้อง	ปริมาณขยะที่กำจัดถูกต้อง	การนำไปใช้ประโยชน์	การนำไปกำจัด	Landfill	Compost	Incinerator	อื่น ๆ	จำนวน อปท. ที่ไม่มีการให้บริการ	ปริมาณขยะที่เกิดขึ้นใน อปท. พื้นที่ไม่ให้บริการ	ปริมาณขยะที่ถูกนำไปใช้ประโยชน์	ปริมาณขยะที่กำจัดไม่ถูกต้อง	ปริมาณขยะที่ถูกนำไปใช้ประโยชน์ (5)+(9)+(17)	ปริมาณขยะตกค้าง
	จังหวัดมหาสารคาม	(ตัน/วัน)	(แห่ง)	(ตัน/วัน)	(ตัน/วัน)	(ตัน/วัน)	(ตัน/วัน)	(ตัน/วัน)	(ตัน/วัน)	(ตัน/วัน)	(ตัน/วัน)	(ตัน/วัน)	(ตัน/วัน)	(ตัน/วัน)	(ตัน/วัน)	(แห่ง)	(ตัน/วัน)	(ตัน/วัน)	(ตัน/วัน)	(ตัน/วัน)	(ตัน)
45	อบต.วังยาว	5.59	1	5.59	5.00	0.59	0.00	5.00	0.00	0.00	0.00	0.00	0.00	0.00	0.00				0.00	0.59	18.00
46	อบต.หนองกุงสวรรค์	4.94			0.00	0.00	0.00	0.00	0.00	0.00	0.00	0.00	0.00	0.00	0.00	1	4.94	0.49	4.45	0.49	0.00
47	อบต.หนองบอน	5.38	1	5.38	3.00	2.38	0.00	3.00	0.00	0.00	0.00	0.00	0.00	0.00	0.00				0.00	2.38	120.00
48	อบต.หนองบัว(โกสุมพิสัย)	5.60	1	5.60	2.00	3.60	0.00	2.00	0.00	0.00	0.00	0.00	0.00	0.00	0.00				0.00	3.60	0.00
49	อบต.หนองเหล็ก	8.90			0.00	0.00	0.00	0.00	0.00	0.00	0.00	0.00	0.00	0.00	0.00	1	8.90	0.89	8.01	0.89	0.00
50	อบต.หัวขวาง	7.88	1	7.88	2.70	5.18	0.00	2.70	0.00	0.00	0.00	0.00	0.00	0.00	0.00				0.00	5.18	0.00
51	อบต.เหล่า	4.07			0.00	0.00	0.00	0.00	0.00	0.00	0.00	0.00	0.00	0.00	0.00	1	4.07	0.41	3.66	0.41	0.00
52	อบต.แห้ใต้	5.83	1	5.83	1.27	4.56	0.00	1.27	0.00	0.00	0.00	0.00	0.00	0.00	0.00				0.00	4.56	0.00
53	อบต.ชื่นชม	5.68	1	5.68	1.33	4.35	0.00		1.33	0.00	1.33	1.33	0.00	0.00	0.00				0.00	4.35	0.00
54	อบต.เหล่าดอกไม้	5.75	1	5.75	0.94	4.81	0.00		0.94	0.00	0.94	0.94	0.00	0.00	0.00				0.00	4.81	0.00
55	อบต.กู่ทอง	9.29	1	9.29	2.48	6.81	0.00		2.48	0.00	2.48	2.48	0.00	0.00	0.00				0.00	6.81	0.00
56	อบต.เชียงยืน	7.89	1	7.89	3.30	4.59	0.00		3.30	0.00	3.30	3.30	0.00	0.00	0.00				0.00	4.59	0.00
57	อบต.ดอนเงิน	6.45	1	6.45	1.50	4.95	0.00		1.50	0.00	1.50	1.50	0.00	0.00	0.00				0.00	4.95	0.00
58	อบต.นาทอง	5.07	1	5.07	1.15	3.92	0.00		1.15	0.00	1.15	1.15	0.00	0.00	0.00				0.00	3.92	0.00
59	อบต.เสือเฒ่า	7.64	1	7.64	2.00	5.64	0.00		2.00	0.00	2.00	2.00	0.00	0.00	0.00				0.00	5.64	0.00
60	อบต.หนองซอน	6.18	1	6.18	2.24	3.94	0.00		2.24	0.00	2.24	2.24	0.00	0.00	0.00				0.00	3.94	0.00
61	อบต.เหล่าบัวบาน	3.35	1	3.35	2.00	1.35	0.00		2.00	0.00	2.00	2.00	0.00	0.00	0.00				0.00	1.35	0.00
62	อบต.เขวาไร่(นาเชือก)	6.74			0.00	0.00	0.00	0.00	0	0.00	0.00	0.00	0.00	0.00	0.00	1	6.74	0.66	6.08	0.66	0.00
63	อบต.นาเชือก	4.90			0.00	0.00	0.00	0.00	0	0.00	0.00	0.00	0.00	0.00	0.00	1	4.90	0.50	4.40	0.50	0.00
64	อบต.ปอพาน	7.32			0.00	0.00	0.00	0.00	0	0.00	0.00	0.00	0.00	0.00	0.00	1	7.32	0.77	6.55	0.77	0.00
65	อบต.สันป่าตอง	4.06			0.00	0.00	0.00	0.00	0	0.00	0.00	0.00	0.00	0.00	0.00	1	4.06	0.46	3.60	0.46	0.00
66	อบต.ส้ำโรง	6.13			0.00	0.00	0.00	0.00	0	0.00	0.00	0.00	0.00	0.00	0.00	1	6.13	0.68	5.45	0.68	0.00
67	อบต.หนองกุง(นาเชือก)	3.69			0.00	0.00	0.00	0.00	0	0.00	0.00	0.00	0.00	0.00	0.00	1	3.69	0.37	3.32	0.37	0.00
68	อบต.หนองแดง	3.68			0.00	0.00	0.00	0.00	0	0.00	0.00	0.00	0.00	0.00	0.00	1	3.68	0.40	3.28	0.40	0.00
69	อบต.หนองโพธิ์	4.80			0.00	0.00	0.00	0.00	0	0.00	0.00	0.00	0.00	0.00	0.00	1	4.80	0.51	4.29	0.51	0.00
70	อบต.หนองเม็ก	6.04			0.00	0.00	0.00	0.00	0	0.00	0.00	0.00	0.00	0.00	0.00	1	6.04	0.64	5.40	0.64	0.00
71	อบต.หนองเรือ(นาเชือก)	4.68			0.00	0.00	0.00	0.00	0	0.00	0.00	0.00	0.00	0.00	0.00	1	4.68	0.47	4.21	0.47	0.00
72	อบต.กู่สันตรัตน์	3.46			0.00	0.00	0.00	0.00	0	0.00	0.00	0.00	0.00	0.00	0.00	1	3.46	0.34	3.12	0.34	0.00
73	อบต.ดงดวน	3.67			0.00	0.00	0.00	0.00	0	0.00	0.00	0.00	0.00	0.00	0.00	1	3.67	0.36	3.31	0.36	0.00
74	อบต.ดงบัง	2.47			0.00	0.00	0.00	0.00	0	0.00	0.00	0.00	0.00	0.00	0.00	1	2.47	0.24	2.23	0.24	0.00
75	อบต.ดงยาง	3.96			0.00	0.00	0.00	0.00	0	0.00	0.00	0.00	0.00	0.00	0.00	1	3.96	0.4	3.56	0.40	0.00
76	อบต.พระธาตุ	2.66			0.00	0.00	0.00	0.00	0	0.00	0.00	0.00	0.00	0.00	0.00	1	2.66	0.27	2.39	0.27	0.00
77	อบต.หนองคู	5.22			0.00	0.00	0.00	0.00	0	0.00	0.00	0.00	0.00	0.00	0.00	1	5.22	0.52	4.70	0.52	0.00
78	อบต.กำพี้	6.27			0.00	0.00	0.00	0.00	0	0.00	0.00	0.00	0.00	0.00	0.00	1	6.27	0.00	6.27	0.00	0.00
79	อบต.ดอนงัว	3.74			0.00	0.00	0.00	0.00	0	0.00	0.00	0.00	0.00	0.00	0.00	1	3.74	0.34	3.40	0.34	0.00
80	อบต.โนนแดง	10.63			0.00	0.00	0.00	0.00	0	0.00	0.00	0.00	0.00	0.00	0.00	1	10.63	1.06	9.57	1.06	0.00
81	อบต.โนนราษี	6.64			0.00	0.00	0.00	0.00	0	0.00	0.00	0.00	0.00	0.00	0.00	1	6.64	0.65	5.99	0.65	0.00
82	อบต.บรบือ	8.78	1	8.78	5.00	3.78	0.00	5.00	0	0.00	0.00	0.00	0.00	0.00	0.00				0.00	3.78	0.00
83	อบต.บ่อใหญ่	11.54	1	11.54	2.00	9.54	0.00	2.00	0	0.00	0.00	0.00	0.00	0.00	0.00				0.00	9.54	73.00
84	อบต.บัวมาศ	3.09			0.00	0.00	0.00	0.00	0	0.00	0.00	0.00	0.00	0.00	0.00	1	3.09	0.31	2.78	0.31	0.00
85	อบต.ยาง	3.59			0.00	0.00	0.00	0.00	0	0.00	0.00	0.00	0.00	0.00	0.00	1	3.59	0.36	3.23	0.36	0.00
86	อบต.วังไชย	4.70			0.00	0.00	0.00	0.00	0	0.00	0.00	0.00	0.00	0.00	0.00	1	4.70	0.47	4.23	0.47	0.00

แบบสำรวจข้อมูลปริมาณขยะมูลฝอย จ.มหาสารคาม / สสภ. 10

		1	2	3	4	5	6	7	8	9	10	11	12	13	14	15	16	17	18	19	20
		พื้นที่ที่มีการให้บริการ														พื้นที่ที่ไม่มีการให้บริการ					
ที่	จังหวัด	ปริมาณขยะที่เกิดขึ้น	จำนวน อปท. ที่มีการให้บริการ	ปริมาณขยะที่เกิดขึ้นใน อปท. พื้นที่ให้บริการ	ปริมาณขยะที่เก็บขนไปกำจัด	ปริมาณขยะที่ถูกนำไปใช้ประโยชน์	ปริมาณขยะที่ไม่มีการให้บริการ	ปริมาณขยะที่กำจัดไม่ถูกต้อง	ปริมาณขยะที่กำจัดถูกต้อง	การนำไปใช้ประโยชน์	การนำไปกำจัด	Landfill	Compost	Incinerator	อื่น ๆ	จำนวน อปท. ที่ไม่มีการให้บริการ	ปริมาณขยะที่เกิดขึ้นใน อปท. พื้นที่ไม่ให้บริการ	ปริมาณขยะที่ถูกนำไปใช้ประโยชน์	ปริมาณขยะที่กำจัดไม่ถูกต้อง	ปริมาณขยะที่ถูกนำไปใช้ประโยชน์ (5)+(9)+(17)	ปริมาณขยะตกค้าง
	จังหวัดมหาสารคาม	(ตัน/วัน)	(แห่ง)	(ตัน/วัน)	(ตัน/วัน)	(ตัน/วัน)	(ตัน/วัน)	(ตัน/วัน)	(ตัน/วัน)	(ตัน/วัน)	(ตัน/วัน)	(ตัน/วัน)	(ตัน/วัน)	(ตัน/วัน)	(ตัน/วัน)	(แห่ง)	(ตัน/วัน)	(ตัน/วัน)	(ตัน/วัน)	(ตัน/วัน)	(ตัน)
87	อบต.วังใหม่	4.49	1	4.49	0.20	4.29	0.00	0.20	0	0.00	0.00	0.00	0.00	0.00	0.00				0.00	4.29	8.00
88	อบต.หนองโก	4.99	1	4.99	3.00	1.99	0.00	3.00	0	0.00	0.00	0.00	0.00	0.00	0.00				0.00	1.99	39.00
89	อบต.หนองคูขาด	5.71			0.00	0.00	0.00	0.00	0	0.00	0.00	0.00	0.00	0.00	0.00	1	5.71	0.57	5.14	0.57	0.00
90	อบต.หนองจิก	8.35			0.00	0.00	0.00	0.00	0	0.00	0.00	0.00	0.00	0.00	0.00	1	8.35	0.84	7.51	0.84	0.00
91	อบต.หนองม่วง	5.97			0.00	0.00	0.00	0.00	0	0.00	0.00	0.00	0.00	0.00	0.00	1	5.97	0.59	5.38	0.59	0.00
92	อบต.หนองสิม	5.05			0.00	0.00	0.00	0.00	0	0.00	0.00	0.00	0.00	0.00	0.00	1	5.05	0.50	4.55	0.50	0.00
93	อบต.เวียงสะอาด	5.51			0.00	0.00	0.00	0.00	0	0.00	0.00	0.00	0.00	0.00	0.00	1	5.51	0.55	4.96	0.55	0.00
94	อบต.นาสีนวล	5.35			0	0.00	0.00	0.00	0	0.00	0.00	0.00	0.00	0.00	0.00	1	5.35	0.54	4.81	0.54	0.00
95	อบต.ปะหลาน	4.23			0.00	0.00	0.00	0.00	0	0.00	0.00	0.00	0.00	0.00	0.00	1	4.23	0.21	4.02	0.21	0.00
96	อบต.ภารแอ่น	3.76			0.00	0.00	0.00	0.00	0	0.00	0.00	0.00	0.00	0.00	0.00	1	3.76	0.37	3.39	0.37	0.00
97	อบต.เม็กดำ	8.83			0.00	0.00	0.00	0.00	0	0.00	0.00	0.00	0.00	0.00	0.00	1	8.83	0.83	8.00	0.83	0.00
98	อบต.เมืองเตา	7.29	1	7.29	1.00	6.29	0.00	1.00	0	0.00	0.00	0.00	0.00	0.00	0.00				0.00	6.29	4.00
99	อบต.เมืองเสือ	4.05			0.00	0.00	0.00	0.00	0	0.00	0.00	0.00	0.00	0.00	0.00	1	4.05	0.40	3.65	0.40	0.00
100	อบต.ราษฎร์เจริญ	4.52			0.00	0.00	0.00	0.00	0	0.00	0.00	0.00	0.00	0.00	0.00	1	4.52	0.67	3.85	0.67	0.00
101	อบต.ราษฎร์พัฒนา	3.34			0.00	0.00	0.00	0.00	0	0.00	0.00	0.00	0.00	0.00	0.00	1	3.34	0.00	3.34	0.00	0.00
102	อบต.ลานสะแก	4.84			0.00	0.00	0.00	0.00	0	0.00	0.00	0.00	0.00	0.00	0.00	1	4.84	0.44	4.40	0.44	0.00
103	อบต.เวียงชัย	3.59			0.00	0.00	0.00	0.00	0	0.00	0.00	0.00	0.00	0.00	0.00	1	3.59	0.19	3.40	0.19	0.00
104	อบต.หนองบัว(พยัคฆภูมิพิสัย)	5.15			0.00	0.00	0.00	0.00	0	0.00	0.00	0.00	0.00	0.00	0.00	1	5.15	0.78	4.37	0.78	0.00
105	อบต.หนองบัวแก้ว	5.56			0.00	0.00	0.00	0.00	0	0.00	0.00	0.00	0.00	0.00	0.00	1	5.56	0.00	5.56	0.00	0.00
106	อบต.ก้ามปู	6.27			0.00	0.00	0.00	0.00	0	0.00	0.00	0.00	0.00	0.00	0.00	1	6.27	0.63	5.64	0.63	0.00
107	อบต.เกิ้ง	8.47	1	8.47	5.90	2.57	0.00	5.90	0	0.00	0.00	0.00	0.00	0.00	0.00				0.00	2.57	0.00
108	อบต.แก่งเลิงจาน	7.43	1	7.43	3.33	4.10	0.00	3.33	0	0.00	0.00	0.00	0.00	0.00	0.00				0.00	4.10	0.00
109	อบต.โคกก่อ	7.39			0.00	0.00	0.00	0.00	0	0.00	0.00	0.00	0.00	0.00	0.00	1	7.39	0.00	7.39	0.00	0.00
110	อบต.ดอนหว่าน	4.56			0.00	0.00	0.00	0.00	0	0.00	0.00	0.00	0.00	0.00	0.00	1	4.56	0.56	4.00	0.56	0.00
111	อบต.ท่าตูม	4.75	1	4.75	0.67	4.08	0.00	0.67	0	0.00	0.00	0.00	0.00	0.00	0.00				0.00	4.08	0.00
112	อบต.ท่าสองคอน	12.17	1	12.17	4.69	7.48	0.00	4.69	0	0.00	0.00	0.00	0.00	0.00	0.00				0.00	7.48	0.00
113	อบต.บัวค้อ	5.08			0.00	0.00	0.00	0.00	0	0.00	0.00	0.00	0.00	0.00	0.00	1	5.08	0.00	5.08	0.00	0.00
114	อบต.ลาดพัฒนา	6.79	1	6.79	1.48	5.31	0.00	1.48	0	0.00	0.00	0.00	0.00	0.00	0.00				0.00	5.31	0.00
115	อบต.แวงน่าง	8.17	1	8.17	4.90	3.27	0.00	4.90	0	0.00	0.00	0.00	0.00	0.00	0.00				0.00	3.27	1.00
116	อบต.หนองโน	5.31	1	5.31	5.00	0.31	0.00	5.00	0	0.00	0.00	0.00	0.00	0.00	0.00				0.00	0.31	84.00
117	อบต.หนองปลิง	4.63			0.00	0.00	0.00	0.00	0	0.00	0.00	0.00	0.00	0.00	0.00	1	4.63	0.47	4.16	0.47	0.00
118	อบต.ห้วยแอ่ง	3.33			0.00	0.00	0.00	0.00	0	0.00	0.00	0.00	0.00	0.00	0.00	1	3.33	0.33	3.00	0.33	0.00
119	อบต.เขวา	13.44	1	13.44	3.29	10.15	0.00	3.29	0	0.00	0.00	0.00	0.00	0.00	0.00				0.00	10.15	0.00
120	อบต.ขามเรียน	3.59			0.00	0.00	0.00	0.00	0	0.00	0.00	0.00	0.00	0.00	0.00	1	3.59	0.36	3.23	0.36	0.00
121	อบต.ดงเมือง	2.64	1	2.64	1.50	1.14	0.00	1.50	0	0.00	0.00	0.00	0.00	0.00	0.00				0.00	1.14	481.00
122	อบต.นาภู	5.74			0.00	0.00	0.00	0.00	0	0.00	0.00	0.00	0.00	0.00	0.00	1	5.74	0.30	5.44	0.30	57.00
123	อบต.บ้านกู่	3.74			0.00	0.00	0.00	0.00	0	0.00	0.00	0.00	0.00	0.00	0.00	1	3.74	0.00	3.74	0.00	0.00
124	อบต.ยางสีสุราช	5.73	1	5.73	2.00	3.73	0.00	2.00	0	0.00	0.00	0.00	0.00	0.00	0.00				0.00	3.73	9.00
125	อบต.แวงดง	6.18			0.00	0.00	0.00	0.00	0	0.00	0.00	0.00	0.00	0.00	0.00	1	6.18	0.62	5.56	0.62	0.00
126	อบต.ศรีสุข	9.19			0.00	0.00	0.00	0.00	0	0.00	0.00	0.00	0.00	0.00	0.00	1	9.19	0.00	9.19	0.00	0.00
127	อบต.หนองบัวสันตุ	4.54			0.00	0.00	0.00	0.00	0	0.00	0.00	0.00	0.00	0.00	0.00	1	4.54	0.46	4.08	0.46	0.00

แบบสำรวจข้อมูลปริมาณขยะมูลฝอย จ.มหาสารคาม / สสภ. 10

		1	2	3	4	5	6	7	8	9	10	11	12	13	14	15	16	17	18	19	20
		พื้นที่ที่มีการให้บริการ														พื้นที่ที่ไม่มีการให้บริการ					
ที่	จังหวัด	ปริมาณขยะที่เกิดขึ้น	จำนวน อปท. ที่มีการให้บริการ	ปริมาณขยะที่เกิดขึ้นใน อปท. พื้นที่ให้บริการ	ปริมาณขยะที่เก็บขนไปกำจัด	ปริมาณขยะที่ถูกนำไปใช้ประโยชน์	ปริมาณขยะที่ไม่มีการให้บริการ	ปริมาณขยะที่กำจัดไม่ถูกต้อง	ปริมาณขยะที่กำจัดถูกต้อง	การนำไปใช้ประโยชน์	การนำไปกำจัด	Landfill	Compost	Incinerator	อื่น ๆ	จำนวน อปท. ที่ไม่มีการให้บริการ	ปริมาณขยะที่เกิดขึ้นใน อปท. พื้นที่ไม่ให้บริการ	ปริมาณขยะที่ถูกนำไปใช้ประโยชน์	ปริมาณขยะที่กำจัดไม่ถูกต้อง	ปริมาณขยะที่ถูกนำไปใช้ประโยชน์ (5)+(9)+(17)	ปริมาณขยะตกค้าง
	จังหวัดมหาสารคาม	(ตัน/วัน)	(แห่ง)	(ตัน/วัน)	(ตัน/วัน)	(ตัน/วัน)	(ตัน/วัน)	(ตัน/วัน)	(ตัน/วัน)	(ตัน/วัน)	(ตัน/วัน)	(ตัน/วัน)	(ตัน/วัน)	(ตัน/วัน)	(ตัน/วัน)	(แห่ง)	(ตัน/วัน)	(ตัน/วัน)	(ตัน/วัน)	(ตัน/วัน)	(ตัน)
128	อบต.ขามป้อม	5.93	1	5.93	4.00	1.93	0.00	4.00	0	0.00	0.00	0.00	0.00	0.00	0.00				0.00	1.93	0.00
129	อบต.แคน	6.02			0.00	0.00	0.00	0.00	0	0.00	0.00	0.00	0.00	0.00	0.00	1	6.02	0.60	5.42	0.60	0.00
130	อบต.โคกสีทองหลาง	4.11	1	4.11	1.30	2.81	0.00	1.30	0	0.00	0.00	0.00	0.00	0.00	0.00				0.00	2.81	0.00
131	อบต.งัวบา	7.58	1	7.58	5.00	2.58	0.00	5.00	0	0.00	0.00	0.00	0.00	0.00	0.00				0.00	2.58	0.00
132	อบต.ดงใหญ่	4.59			0.00	0.00	0.00	0.00	0	0.00	0.00	0.00	0.00	0.00	0.00	1	4.59	0.00	4.59	0.00	0.00
133	อบต.นาข่า	7.99			0.00	0.00	0.00	0.00	0	0.00	0.00	0.00	0.00	0.00	0.00	1	7.99	0.80	7.19	0.80	0.00
134	อบต.บ้านหวาย	6.76			0.00	0.00	0.00	0.00	0	0.00	0.00	0.00	0.00	0.00	0.00	1	6.76	0.68	6.08	0.68	0.00
135	อบต.ประชาพัฒนา	4.08			0.00	0.00	0.00	0.00	0	0.00	0.00	0.00	0.00	0.00	0.00	1	4.08	0.41	3.67	0.41	0.00
136	อบต.โพธิ์ชัย	4.15			0.00	0.00	0.00	0.00	0	0.00	0.00	0.00	0.00	0.00	0.00	1	4.15	2.00	2.15	2.00	0.00
137	อบต.เสือโก้ก	9.37			0.00	0.00	0.00	0.00	0	0.00	0.00	0.00	0.00	0.00	0.00	1	9.37	0.97	8.40	0.97	0.00
138	อบต.หนองทุ่ม	3.67			0.00	0.00	0.00	0.00	0	0.00	0.00	0.00	0.00	0.00	0.00	1	3.67	0.00	3.67	0.00	0.00
139	อบต.หนองแสง	14.46	1	14.46	2.00	3.68	8.78	2.00	0	0.00	0.00	0.00	0.00	0.00	0.00				0.00	3.68	0.00
140	อบต.หนองแสน	3.89			0.00	0.00	0	0.00	0	0.00	0.00	0.00	0.00	0.00	0.00	1	3.89	0.39	3.50	0.39	0.00
141	อบต.หนองไฮ	7.17			0.00	0.00	0	0.00	0	0.00	0.00	0.00	0.00	0.00	0.00	1	7.17	0.72	6.45	0.72	0.00
142	อบต.หัวเรือ	9.54			0.00	0.00	0	0.00	0	0.00	0.00	0.00	0.00	0.00	0.00	1	9.54	0.95	8.59	0.95	0.00
	รวม (ตัน/วัน)	910.84	62.00	486.29	236.71	240.80	8.78	210.00	26.71	-	26.71	26.71	-	-	-	79.00	424.55	46.57	377.98	287.37	142,252.00
	รวม (ตัน/ปี)	332,456.71	62.00	177,494.60	86,399.15	87,890.75	3,204.70	76,650.00	9,749.15	-	9,749.15	9,749.15	-	-	-	79.00	154,962.12	16,998.05	137,964.07	104,888.80	142,252.00

104,888.80

อปท. รวม	XXXXX	แห่ง	721.72
ทน.	XXXXX	แห่ง	
ทม.	XXXXX	แห่ง	
ทต.	XXXXX	แห่ง	
อบต.	XXXXX	แห่ง	

แบบสำรวจข้อมูลปริมาณขยะมูลฝอย จ.มหาสารคาม / สสภ. 10

		1	2	3	4	5	6	7	8	9	10	11	12	13	14	15	16	17	18	19	20
		พื้นที่ที่มีการให้บริการ														พื้นที่ที่ไม่มีการให้บริการ					
ที่	จังหวัด	ปริมาณขยะที่เกิดขึ้น	จำนวน อปท. ที่มีการให้บริการ	ปริมาณขยะที่เกิดขึ้นใน อปท. พื้นที่ให้บริการ	ปริมาณขยะที่เก็บขนไปกำจัด	ปริมาณขยะที่ถูกนำไปใช้ประโยชน์	ปริมาณขยะที่ไม่มีการให้บริการ	ปริมาณขยะที่กำจัดไม่ถูกต้อง	ปริมาณขยะที่กำจัดถูกต้อง	การนำไปใช้ประโยชน์	การนำไปกำจัด	Landfill	Compost	Incinerator	อื่น ๆ	จำนวน อปท. ที่ไม่มีการให้บริการ	ปริมาณขยะที่เกิดขึ้นใน อปท. พื้นที่ไม่ให้บริการ	ปริมาณขยะที่ถูกนำไปใช้ประโยชน์	ปริมาณขยะที่กำจัดไม่ถูกต้อง	ปริมาณขยะที่ถูกนำไปใช้ประโยชน์ (5)+(9)+(17)	ปริมาณขยะตกค้าง
	จังหวัดมหาสารคาม	(ตัน/วัน)	(แห่ง)	(ตัน/วัน)	(ตัน/วัน)	(ตัน/วัน)	(ตัน/วัน)	(ตัน/วัน)	(ตัน/วัน)	(ตัน/วัน)	(ตัน/วัน)	(ตัน/วัน)	(ตัน/วัน)	(ตัน/วัน)	(ตัน/วัน)	(แห่ง)	(ตัน/วัน)	(ตัน/วัน)	(ตัน/วัน)	(ตัน/วัน)	(ตัน)

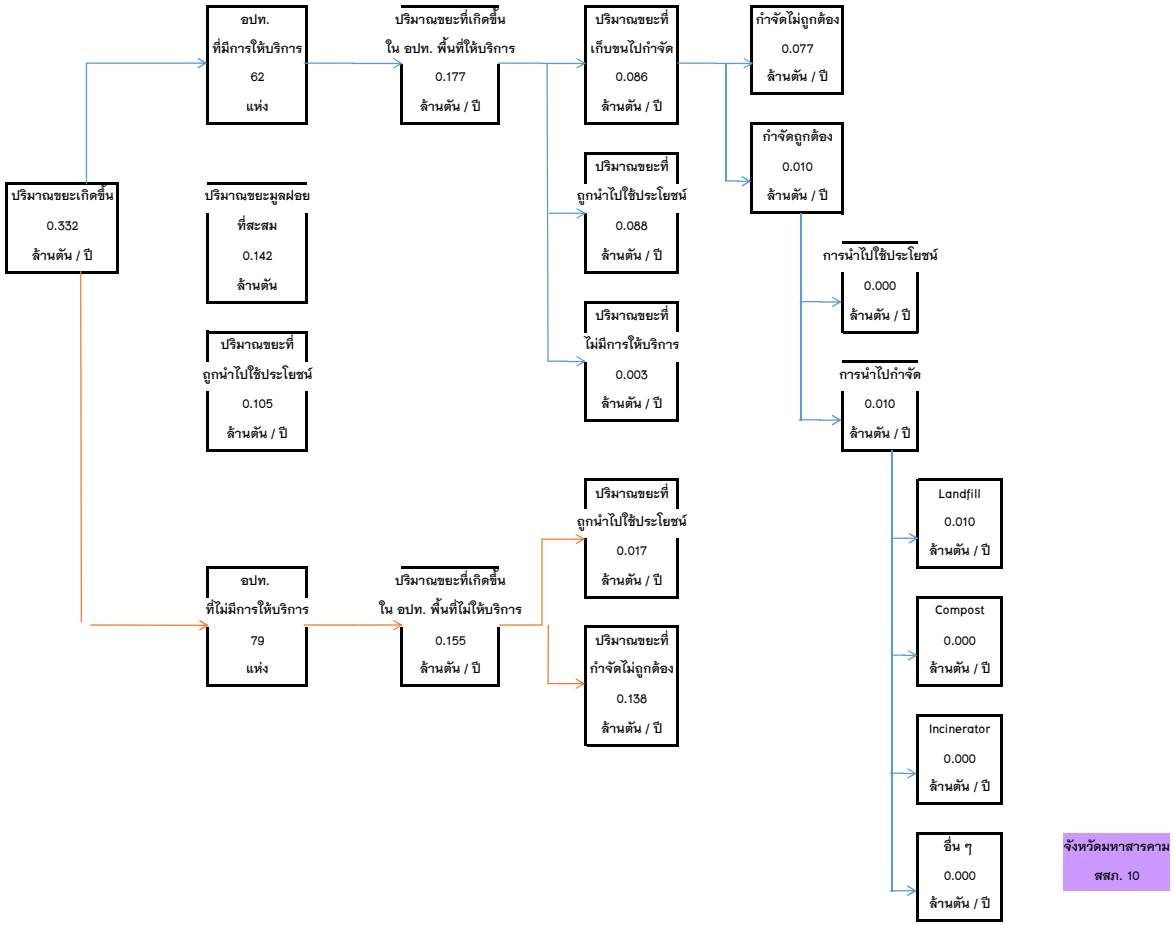

ตารางข้อมูลปริมาณขยะมูลฝอย จ.กาฬสินธุ์ / สสภ. 10

		1	2	3	4	5	6	7	8	9	10	11	12	13	14	15	16	17	18	19	20
			พื้นที่ที่มีการให้บริการ													พื้นที่ที่ไม่มีการให้บริการ					
ที่	จังหวัด	ปริมาณขยะที่เกิดขึ้น	จำนวน อปท. ที่มีการให้บริการ	ปริมาณขยะที่เกิดขึ้นใน อปท. พื้นที่ให้บริการ	ปริมาณขยะที่เก็บขนไปกำจัด	ปริมาณขยะที่ถูกนำไปใช้ประโยชน์	ปริมาณขยะที่ไม่มีการให้บริการ	ปริมาณขยะที่กำจัดไม่ถูกต้อง	ปริมาณขยะที่กำจัดถูกต้อง	การนำไปใช้ประโยชน์	การนำไปกำจัด	Landfill	Compost	Incinerator	อื่น ๆ	จำนวน อปท. ที่ไม่มีการให้บริการ	ปริมาณขยะที่เกิดขึ้นใน อปท. พื้นที่ไม่ให้บริการ	ปริมาณขยะที่ถูกนำไปใช้ประโยชน์	ปริมาณขยะที่กำจัดไม่ถูกต้อง	ปริมาณขยะที่ถูกนำไปใช้ประโยชน์	ปริมาณขยะตกค้าง
	จังหวัดกาฬสินธุ์	(ตัน/วัน)	(แห่ง)	(ตัน/วัน)	(ตัน/วัน)	(ตัน/วัน)	(ตัน/วัน)	(ตัน/วัน)	(ตัน/วัน)	(ตัน/วัน)	(ตัน/วัน)	(ตัน/วัน)	(ตัน/วัน)	(ตัน/วัน)	(ตัน/วัน)	(แห่ง)	(ตัน/วัน)	(ตัน/วัน)	(ตัน/วัน)	(ตัน/วัน)	(ตัน)
1	ทม.กาฬสินธุ์	53.19	1	53.19	32.00	21.19	0.00		32.00	0.00	32.00	32.00	0.00	0.00	0.00					21.19	0.00
2	ทม.บัวขาว	13.53	1	13.53	13.43	0.10	0.00	13.43			0.00	0.00								0.10	5,000.00
3	ทต.สระพังทอง	2.93	1	2.93	2.25	0.68	0.00	2.25			0.00	0.00								0.68	0.00
4	ทต.กุดสิม	11.10	1	11.10	10.10	1.00	0.00	10.10			0.00	0.00								1.00	240.00
5	ทต.สงเปลือย	8.47	1	8.47	2.00	6.47	0.00	2.00			0.00	0.00								6.47	0.00
6	ทต.กุดสิมคุ้มใหม่(อบต.กุดสิมคุ้มใหม่)	3.88	0								0.00	0.00				1	3.88	0.20	3.68	0.20	0.00
7	ทต.ลำคลอง	4.35	1	4.35	2.00	2.35	0.00		2.00	0.00	2.00	2.00	0.00	0.00	0.00				0.00	2.35	0.00
8	ทต.นาจารย์	8.59	1	8.59	2.09	6.50	0.00		2.09	0.00	2.09	2.09	0.00	0.00	0.00				0.00	6.50	0.00
9	ทต.หนองสอ	7.38	1	7.38	1.00	6.38	0.00	1.00		0.00	0.00	0.00	0.00	0.00	0.00				0.00	6.38	360.00
10	ทต.ห้วยโพธิ์	12.03	1	12.03	5.00	7.03	0.00		5.00	0.00	5.00	5.00	0.00	0.00	0.00				0.00	7.03	0.00
11	ทต.ภูดิน	5.90	0								0.00	0.00				1	5.90	0.30	5.60	0.30	0.00
12	ทต.บึงวิชัย	6.35	1	6.35	1.00	5.35	0.00		1.00	0.00	1.00	1.00	0.00	0.00	0.00				0.00	5.35	0.00
13	ทต.ภูปอ	4.90	0								0.00	0.00				1	4.90	0.69	4.21	0.69	0.00
14	ทต.ขมิ้น	6.69	0								0.00	0.00				1	6.69	0.20	6.49	0.20	0.00
15	ทต.โพนทอง(เมืองกาฬสินธุ์)	6.64	1	6.64	4.05	2.59	0.00		4.05	0.00	4.05	4.05	0.00	0.00	0.00				0.00	2.59	0.00
16	ทต.ลำพาน	9.41	1	9.41	2.50	6.91	0.00		2.50	0.00	2.50	2.50	0.00	0.00	0.00				0.00	6.91	0.00
17	ทต.หลุบ	11.57	1	11.57	6.00	5.57	0.00		6.00	0.00	6.00	6.00	0.00	0.00	0.00				0.00	5.57	0.00
18	ทต.เชียงเครือ	7.30	1	7.30	1.80	5.50	0.00		1.80	0.00	1.80	1.80	0.00	0.00	0.00				0.00	5.50	0.00
19	ทต.กลางหมื่น	4.91	1	4.91	1.05	3.86	0.00		1.05	0.00	1.05	1.05	0.00	0.00	0.00				0.00	3.86	0.00
20	ทต.เหนือ	8.16	1	8.16	1.75	6.41	0.00		1.75	0.00	1.75	1.75	0.00	0.00	0.00				0.00	6.41	0.00
21	ทต.ไผ่	5.24	1	5.24	1.45	3.79	0.00		1.45	0.00	1.45	1.45	0.00	0.00	0.00				0.00	3.79	0.00
22	ทต.ดอนจาน	7.41	1	7.41	1.96	5.45	0.00		1.96	0.00	1.96	1.96	0.00	0.00	0.00				0.00	5.45	0.00
23	ทต.ม่วงนา	4.50	1	4.50	0.80	3.70	0.00		0.80	0.00	0.80	0.80	0.00	0.00	0.00				0.00	3.70	0.00
24	ทต.กมลาไสย	10.23	1	10.23	8.00	2.23	0.00	8.00		0.00	0.00	0.00	0.00	0.00	0.00				0.00	2.23	15.00
25	ทต.ธัญญา	6.49	1	6.49	4.00	2.49	0.00	4.00		0.00	0.00	0.00	0.00	0.00	0.00				0.00	2.49	30.00
26	ทต.ดงลิง	10.66	1	10.66	2.65	8.01	0.00		2.65	0.00	2.65	2.65	0.00	0.00	0.00				0.00	8.01	0.00
27	ทต.หนองแปน	7.01	1	7.01	6.60	0.41	0.00	6.60		0.00	0.00	0.00	0.00	0.00	0.00				0.00	0.41	3,000.00
28	ทต.หลักเมือง(อบต.หลักเมือง)	6.10	1	6.10	0.80	5.30	0.00		0.80	0.00	0.80	0.80	0.00	0.00	0.00				0.00	5.30	0.00
29	ทต.นาคู	5.61	1	5.61	5.33	0.28	0.00	5.33		0.00	0.00	0.00	0.00	0.00	0.00				0.00	0.28	144.00
30	ทต.ภูแล่นช้าง(อบต.ภูแล่นช้าง)	4.18	1	4.18	4.18	0.00	0.00	4.18		0.00	0.00	0.00	0.00	0.00	0.00				0.00	0.00	0.00
31	ทต.กุดหว้า	5.37	1	5.37	5.10	0.27	0.00	5.10		0.00	0.00	0.00	0.00	0.00	0.00				0.00	0.27	430.00
32	ทต.นาขาม	13.11	0								0.00	0.00				1	13.11	0.39	12.72	0.39	0.00
33	ทต.จุมจัง	9.70	1	9.70	9.20	0.50	0.00	9.20		0.00	0.00	0.00	0.00	0.00	0.00	0			0.00	0.50	
34	ทต.เหล่าใหญ่	7.32	0								0.00	0.00				1	7.32	0.40	6.92	0.40	0.00
35	ทต.คำม่วง	4.08	1	4.08	3.80	0.28	0.00	3.80		0.00	0.00	0.00	0.00	0.00	0.00	0			0.00	0.28	105.00
36	ทต.โพน	3.95	1	3.95	3.00	0.95	0.00	3.00		0.00	0.00	0.00	0.00	0.00	0.00	0			0.00	0.95	0.00
37	ทต.นาทัน	14.34	1	14.34	8.00	6.34	0.00	8.00		0.00	0.00	0.00	0.00	0.00	0.00	0			0.00	6.34	2.00
38	ทต.ห้องชัยพัฒนา	6.94	1	6.94	3.60	3.34	0.00	3.60		0.00	0.00	0.00	0.00	0.00	0.00	0			0.00	3.34	0.00
39	ทต.ท่าคันโท	9.35	1	9.35	5.80	3.55	0.00	5.80		0.00	0.00	0.00	0.00	0.00	0.00	0			0.00	3.55	240.00
40	ทต.นาตาล	7.24	1	7.24	1.00	6.24	0.00	1.00		0.00	0.00	0.00	0.00	0.00	0.00	0			0.00	6.24	112.00
41	ทต.กุดจิก	5.73	1	5.73	3.26	2.47	0.00	3.26		0.00	0.00	0.00	0.00	0.00	0.00	0			0.00	2.47	108.00
42	ทต.ดงสมบูรณ์	4.87	0								0.00	0.00				1	4.87	0.15	4.72	0.15	
43	ทต.กุงเก่า	6.77	1	6.77	2.00	4.77	0.00	2.00		0.00	0.00	0.00	0.00	0.00	0.00	0			0.00	4.77	20.00

		1	2	3	4	5	6	7	8	9	10	11	12	13	14	15	16	17	18	19	20
			พื้นที่ที่มีการให้บริการ													พื้นที่ที่ไม่มีการให้บริการ					
ที่	จังหวัด	ปริมาณขยะที่เกิดขึ้น	จำนวน อปท. ที่มีการให้บริการ	ปริมาณขยะที่เกิดขึ้นใน อปท. พื้นที่ให้บริการ	ปริมาณขยะที่เก็บขนไปกำจัด	ปริมาณขยะที่ถูกนำไปใช้ประโยชน์	ปริมาณขยะที่ไม่มีการให้บริการ	ปริมาณขยะที่กำจัดไม่ถูกต้อง	ปริมาณขยะที่กำจัดถูกต้อง	การนำไปใช้ประโยชน์	การนำไปกำจัด	Landfill	Compost	Incinerator	อื่น ๆ	จำนวน อปท. ที่ไม่มีการให้บริการ	ปริมาณขยะที่เกิดขึ้นใน อปท. พื้นที่ไม่ให้บริการ	ปริมาณขยะที่ถูกนำไปใช้ประโยชน์	ปริมาณขยะที่กำจัดไม่ถูกต้อง	ปริมาณขยะที่ถูกนำไปใช้ประโยชน์	ปริมาณขยะตกค้าง
	จังหวัดกาฬสินธุ์	(ตัน/วัน)	(แห่ง)	(ตัน/วัน)	(ตัน/วัน)	(ตัน/วัน)	(ตัน/วัน)	(ตัน/วัน)	(ตัน/วัน)	(ตัน/วัน)	(ตัน/วัน)	(ตัน/วัน)	(ตัน/วัน)	(ตัน/วัน)	(ตัน/วัน)	(แห่ง)	(ตัน/วัน)	(ตัน/วัน)	(ตัน/วัน)	(ตัน/วัน)	(ตัน)
44	ทต.นามน	7.12	1	7.12	3.50	3.62	0.00	3.50		0.00	0.00	0.00	0.00	0.00	0.00	0			0.00	3.62	720.00
45	ทต.สงเปลือย(อบต.สงเปลือย)	7.22	1	7.22	2.00	5.22	0.00	2.00		0.00	0.00	0.00	0.00	0.00	0.00	0			0.00	5.22	0.00
46	ทต.โคกศรี	3.25	1	3.25	2.06	1.19	0.00		2.06	0.00	2.06	2.06	0.00	0.00	0.00	0			0.00	1.19	0.00
47	ทต.ยางตลาด	9.13	1	9.13	5.00	4.13	0.00		5.00	0.00	5.00	5.00	0.00	0.00	0.00	0			0.00	4.13	0.00
48	ทต.หัวนาคำ	13.25	1	13.25	2.99	10.26	0.00		2.99	10.26	7.27	7.27	0.00	0.00	0.00	0			0.00	20.52	0.00
49	ทต.อิตื้อ	9.13	1	9.13	6.00	3.13	0.00	6.00		0.00	0.00	0.00	0.00	0.00	0.00	0			0.00	3.13	0.00
50	ทต.บัวบาน	13.46	1	13.46	3.00	10.46	0.00		3.00	0.00	3.00	3.00	0.00	0.00	0.00	0			0.00	10.46	0.00
51	ทต.เขาพระนอน	6.12	1	6.12	5.00	1.12	0.00	5.00		0.00	0.00	0.00	0.00	0.00	0.00	0			0.00	1.12	139.00
52	ทต.โนนสูง	7.88	1	7.88	4.00	3.88	0.00	4.00		0.00	0.00	0.00	0.00	0.00	0.00	0			0.00	3.88	0.00
53	ทต.อุ่มเม่า	4.88	1	4.88	1.30	3.58	0.00		1.30	0.00	1.30	1.30	0.00	0.00	0.00	0			0.00	3.58	0.00
54	ทต.ร่องคำ	6.19	1	6.19	3.70	2.49	0.00	3.70		0.00	0.00	0.00	0.00	0.00	0.00	0			0.00	2.49	0.00
55	ทต.สมเด็จ	7.44	1	7.44	6.70	0.74	0.00		6.70	0.00	6.70	6.70	0.00	0.00	0.00	0			0.00	0.74	0.00
56	ทต.ลำห้วยหลัว(อบต.ลำห้วยหลัว)	6.38	1	6.38	1.00	5.38	0.00		1.00	0.00	1.00	1.00	0.00	0.00	0.00	0			0.00	5.38	0.00
57	ทต.แซงบาดาล(อบต.แซงบาดาล)	7.82	0								0.00	0.00				1	7.82	0.23	7.59	0.23	0.00
58	ทต.ผาเสวย(อบต.ผาเสวย)	7.88	0								0.00	0.00				1	7.88	0.24	7.64	0.24	0.00
59	ทต.มหาไชย(อบต.มหาไชย)	4.80	0								0.00	0.00				1	4.80	0.14	4.66	0.14	0.00
60	ทต.โนนบุรี	5.47	1	5.47	5.17	0.30	0.00		5.17	0.00	5.17		0.00	0.00	5.17	0			0.00	0.30	0.00
61	ทต.โนนน้ำเกลี้ยง	3.60	0								0.00	0.00				1	3.60	0.11	3.49	0.11	0.00
62	ทต.นิคม	3.19	1	3.19	1.50	1.69	0.00		1.50	0.00	1.50	1.50	0.00	0.00	0.00	0			0.00	1.69	0.00
63	ทต.ภูสิงห์	2.83	0								0.00	0.00				1	2.83	0.08	2.75	0.08	0.00
64	ทต.นามะเขือ	7.98	1	7.98	3.00	4.98	0.00		3.00	0.00	3.00	3.00	0.00	0.00	0.00	0			0.00	4.98	0.00
65	ทต.โนนศิลา	8.03	1	8.03	2.40	5.63	0.00	2.40		0.00	0.00	0.00	0.00	0.00	0.00	0			0.00	5.63	5.00
66	ทต.หนองกุงศรี	9.53	1	9.53	5.53	4.00	0.00	5.53		0.00	0.00	0.00	0.00	0.00	0.00	0			0.00	4.00	0.00
67	ทต.หนองหิน	5.62	1	5.62	2.00	3.62	0.00		2.00	0.00	2.00	2.00	0.00	0.00	0.00	0			0.00	3.62	0.00
68	ทต.คำก้าว(หนองกุงศรี)	4.46	0								0.00	0.00				1	4.46	0.22	4.24	0.22	0.00
69	ทต.หนองบัว	7.31	1	7.31	1.80	5.51	0.00	1.80		0.00	0.00	0.00	0.00	0.00	0.00	0			0.00	5.51	162.00
70	ทต.หนองสรวง	5.59	1	5.59	0.80	4.79	0.00	0.80		0.00	0.00	0.00	0.00	0.00	0.00	0			0.00	4.79	260.00
71	ทต.ดงมูล	7.15	1	7.15	4.50	2.15	0.50	4.50		0.00	0.00	0.00	0.00	0.00	0.00	0			0.00	2.15	108.00
72	ทต.หนองใหญ่	8.26	1	8.26	1.83	5.93	0.50		1.83	0.00	1.83	1.83	0.00	0.00	0.00	0			0.00	5.93	0.00
73	ทต.คำใหญ่	5.18	1	5.18	4.92	0.26	0.00	4.92		0.00	0.00	0.00	0.00	0.00	0.00	0			0.00	0.26	180.00
74	ทต.ห้วยเม็ก	5.96	1	5.96	4.00	1.96	0.00	4.00		0.00	0.00	0.00	0.00	0.00	0.00	0			0.00	1.96	180.00
75	ทต.คำเหมือดแก้ว	6.05	1	6.05	4.00	2.05	0.00	4.00		0.00	0.00	0.00	0.00	0.00	0.00	0			0.00	2.05	45.00
76	ทต.ท่าลาดดงยาง(ห้วยเม็ก)	3.85	1	3.85	1.80	2.05	0.00		1.80	0.00	1.80	1.80	0.00	0.00	0.00	0			0.00	2.05	0.00
77	ทต.ห้วยผึ้ง	6.13	1	6.13	3.00	3.13	0.00	3.00		0.00	0.00	0.00	0.00	0.00	0.00	0			0.00	3.13	45.00
78	ทต.คำบง	10.76	1	10.76	5.00	5.76	0.00		5.00	0.00	5.00	5.00	0.00	0.00	0.00	0			0.00	5.76	2,880.00
79	ทต.หนองอีบุตร	4.42	0								0.00	0.00				1	4.42	0.47	3.95	0.47	0.00
80	อบต.หนองกุง(เมืองกาฬสินธุ์)	4.31	1	4.31	0.93	3.38	0.00		0.93	0.00	0.93	0.93	0.00	0.00	0.00	0			0.00	3.38	0.00
81	อบต.ดงพยุง	4.98	1	4.98	1.20	3.78	0.00		1.20	0.00	1.20	1.20	0.00	0.00	0.00	0			0.00	3.78	0.00
82	อบต.นาจำปา	4.41	0								0.00	0.00				1	4.41	0.22	4.19	0.22	0.00
83	อบต.สะอาดไชยศรี	3.51	0								0.00	0.00				1	3.51	0.11	3.40	0.11	0.00
84	อบต.ยอดแกง	7.53	1	7.53	3.00	4.53	0.00		3.00	0.00	3.00	3.00	0.00	0.00	0.00	0			0.00	4.53	0.00
85	อบต.หลักเหลี่ยม	5.35	1	5.35	4.00	1.35	0.00	4.00		0.00	0.00	0.00	0.00	0.00	0.00	0			0.00	1.35	0.00
86	อบต.หนองบัว(นามน)	3.97	1	3.97	3.00	0.97	0.00	3.00		0.00	0.00	0.00	0.00	0.00	0.00	0			0.00	0.97	50.00
87	อบต.นามน	2.58	0								0.00	0.00				1	2.58	0.08	2.50	0.08	0.00

		1	2	3	4	5	6	7	8	9	10	11	12	13	14	15	16	17	18	19	20
			พื้นที่ที่มีการให้บริการ													พื้นที่ที่ไม่มีการให้บริการ					
ที่	จังหวัด	ปริมาณขยะที่เกิดขึ้น	จำนวน อปท. ที่มีการให้บริการ	ปริมาณขยะที่เกิดขึ้นใน อปท. พื้นที่ให้บริการ	ปริมาณขยะที่เก็บขนไปกำจัด	ปริมาณขยะที่ถูกนำไปใช้ประโยชน์	ปริมาณขยะที่ไม่มีการให้บริการ	ปริมาณขยะที่กำจัดไม่ถูกต้อง	ปริมาณขยะที่กำจัดถูกต้อง	การนำไปใช้ประโยชน์	การนำไปกำจัด	Landfill	Compost	Incinerator	อื่น ๆ	จำนวน อปท. ที่ไม่มีการให้บริการ	ปริมาณขยะที่เกิดขึ้นใน อปท. พื้นที่ไม่ให้บริการ	ปริมาณขยะที่ถูกนำไปใช้ประโยชน์	ปริมาณขยะที่กำจัดไม่ถูกต้อง	ปริมาณขยะที่ถูกนำไปใช้ประโยชน์	ปริมาณขยะตกค้าง
	จังหวัดกาฬสินธุ์	(ตัน/วัน)	(แห่ง)	(ตัน/วัน)	(ตัน/วัน)	(ตัน/วัน)	(ตัน/วัน)	(ตัน/วัน)	(ตัน/วัน)	(ตัน/วัน)	(ตัน/วัน)	(ตัน/วัน)	(ตัน/วัน)	(ตัน/วัน)	(ตัน/วัน)	(แห่ง)	(ตัน/วัน)	(ตัน/วัน)	(ตัน/วัน)	(ตัน/วัน)	(ตัน)
88	อบต.เจ้าท่า	7.52	1	7.52	2.00	5.52	0.00		2.00	0.00	2.00	2.00	0.00	0.00	0.00	0			0.00	5.52	0.00
89	อบต.กมลาไสย	4.72	0								0.00	0.00				1	4.72	0.24	4.48	0.24	0.00
90	อบต.โพนงาม(กมลาไสย)	7.16	1	7.16	3.75	3.41	0.00		3.75	0.00	3.75	3.75	0.00	0.00	0.00	0			0.00	3.41	0.00
91	อบต.ธัญญา	3.07	0								0.00	0.00				1	3.07	0.09	2.98	0.09	0.00
92	อบต.โคกสมบูรณ์	4.87	0								0.00	0.00				1	4.87	0.15	4.72	0.15	0.00
93	อบต.ลำชี	3.34	0								0.00	0.00				1	3.34	0.10	3.24	0.10	0.00
94	อบต.โคกสะอาด	6.86	1	6.86	6.52	0.34	0.00	6.52		0.00	0.00	0.00	0.00	0.00	0.00	0			0.00	0.34	248.00
95	อบต.เหล่ากลาง	4.16	0								0.00	0.00				1	4.16	0.13	4.03	0.13	0.00
96	อบต.โนนศิลาเลิง	4.16	1	4.16	3.00	1.16	0.00	3.00		0.00	0.00	0.00	0.00	0.00	0.00	0			0.00	1.16	10.00
97	อบต.เหล่าอ้อย	4.43	1	4.43	4.00	0.43	0.00	4.00		0.00	0.00	0.00	0.00	0.00	0.00	0			0.00	0.43	620.00
98	อบต.สามัคคี	5.03	0								0.00	0.00				1	5.03	3.27	1.76	3.27	0.00
99	อบต.กุดหว้า	4.34	1	4.34	1.50	0.81	2.03	1.50		0.00	0.00	0.00	0.00	0.00	0.00	0			0.00	0.81	0.00
100	อบต.บัวขาว	7.74	0								0.00	0.00				1	7.74	0.24	7.50	0.24	0.00
101	อบต.แจนแลน	5.84	1	5.84	2.00	3.84	0.00	2.00		0.00	0.00	0.00	0.00	0.00	0.00	0			0.00	3.84	420.00
102	อบต.เหล่าไฮงาม	6.47	0								0.00	0.00				1	6.47	1.00	5.47	1.00	0.00
103	อบต.สมสะอาด	3.94	1	3.94	2.00	1.94	0.00	2.00		0.00	0.00	0.00	0.00	0.00	0.00	0			0.00	1.94	45.00
104	อบต.นาโก	4.36	0								0.00	0.00				1	4.36	0.13	4.23	0.13	0.00
105	อบต.กุดค้าว	3.81	0								0.00	0.00				1	3.81	0.11	3.70	0.11	0.00
106	อบต.หนองห้าง	4.57	1	4.57	3.00	1.57	0.00	3.00		0.00	0.00	0.00	0.00	0.00	0.00	0			0.00	1.57	0.00
107	อบต.สามขา	8.89	1	8.89	8.45	0.44	0.00	8.45		0.00	0.00	0.00	0.00	0.00	0.00	0			0.00	0.44	0.00
108	อบต.ไค้นุ่น	5.82	0								0.00	0.00				1	5.82	1.00	4.82	1.00	0.00
109	อบต.นิคมห้วยผึ้ง	3.01	1	3.01	1.50	1.51	0.00	1.50		0.00	0.00	0.00	0.00	0.00	0.00	0			0.00	1.51	0.00
110	อบต.หนองผือ	5.25	1	5.25	2.00	3.25	0.00	2.00		0.00	0.00	0.00	0.00	0.00	0.00	0			0.00	3.25	0.00
111	อบต.คุ้มเก่า	3.80	0								0.00	0.00				1	3.80	0.11	3.69	0.11	0.00
112	อบต.บ่อแก้ว	7.90	1	7.90	2.50	5.40	0.00	2.50		0.00	0.00	0.00	0.00	0.00	0.00	0			0.00	5.40	0.00
113	อบต.สายนาวัง	3.76	0								0.00	0.00				1	3.76	0.19	3.57	0.19	0.00
114	อบต.โนนนาจาน	4.32	0								0.00	0.00				1	4.32	0.13	4.19	0.13	0.00
115	อบต.นาคู	3.85	1	3.85	1.50	2.35	0.00	1.50		0.00	0.00	0.00	0.00	0.00	0.00	0			0.00	2.35	0.00
116	อบต.คลองขาม	13.35	1	13.35	1.20	12.15	0.00		1.20	0.00	1.20	1.20	0.00	0.00	0.00	0			0.00	12.15	0.00
117	อบต.หนองอิเฒ่า	4.51	0								0.00	0.00				1	4.51	1.50	3.01	1.50	0.00
118	อบต.หัวงัว	6.96	1	6.96	5.00	1.96	0.00	5.00		0.00	0.00	0.00	0.00	0.00	0.00	0			0.00	1.96	600.00
119	อบต.ยางตลาด	6.48	1	6.48	1.18	5.30	0.00		1.18	0.00	1.18	1.18	0.00	0.00	0.00	0			0.00	5.30	0.00
120	อบต.นาเชือก(ยางตลาด)	6.77	1	6.77	1.50	5.27	0.00		1.50	0.00	1.50	1.50	0.00	0.00	0.00	0			0.00	5.27	0.00
121	อบต.นาดี	5.22	1	5.22	1.00	4.22	0.00	1.00		0.00	0.00	0.00	0.00	0.00	0.00	0			0.00	4.22	180.00
122	อบต.เว่อ	3.95	1	3.95	1.00	2.95	0.00	1.00		0.00	0.00	0.00	0.00	0.00	0.00	0			0.00	2.95	150.00
123	อบต.ดอนสมบูรณ์	7.30	1	7.30	5.00	2.30	0.00	5.00		0.00	0.00	0.00	0.00	0.00	0.00	0			0.00	2.30	0.00
124	อบต.หนองตอกแป้น	3.41	0								0.00	0.00				1	3.41	0.10	3.31	0.10	0.00
125	อบต.กุดโคน	7.80	1	7.80	5.40	2.40	0.00	5.40		0.00	0.00	0.00	0.00	0.00	0.00				0.00	2.40	30.00
126	อบต.หัวหิน	4.13	0								0.00	0.00				1	4.13	0.13	4.00	0.13	0.00
127	อบต.โนนสะอาด(ห้วยเม็ก)	3.85	0								0.00	0.00				1	3.85	0.12	3.73	0.12	0.00
128	อบต.ค่าใหญ่	2.26	0								0.00	0.00				1	2.26	0.07	2.19	0.07	0.00
129	อบต.พิมูล	3.86	1	3.86	2.25	1.61	0.00		2.25	0.00	2.25	2.25	0.00	0.00	0.00				0.00	1.61	0.00
130	อบต.บึงนาเรียง	3.62	0								0.00	0.00				1	3.62	0.00	3.62	0.00	0.00
131	อบต.ทรายทอง(ห้วยเม็ก)	2.36	0								0.00	0.00				1	2.36	0.00	2.36	0.00	0.00

		1	2	3	4	5	6	7	8	9	10	11	12	13	14	15	16	17	18	19	20
			พื้นที่ที่มีการให้บริการ													พื้นที่ที่ไม่มีการให้บริการ					
ที่	จังหวัด	ปริมาณขยะที่เกิดขึ้น	จำนวน อปท. ที่มีการให้บริการ	ปริมาณขยะที่เกิดขึ้นใน อปท. พื้นที่ให้บริการ	ปริมาณขยะที่เก็บขนไปกำจัด	ปริมาณขยะที่ถูกนำไปใช้ประโยชน์	ปริมาณขยะที่ไม่มีการให้บริการ	ปริมาณขยะที่กำจัดไม่ถูกต้อง	ปริมาณขยะที่กำจัดถูกต้อง	การนำไปใช้ประโยชน์	การนำไปกำจัด	Landfill	Compost	Incinerator	อื่น ๆ	จำนวน อปท. ที่ไม่มีการให้บริการ	ปริมาณขยะที่เกิดขึ้นใน อปท. พื้นที่ไม่ให้บริการ	ปริมาณขยะที่ถูกนำไปใช้ประโยชน์	ปริมาณขยะที่กำจัดไม่ถูกต้อง	ปริมาณขยะที่ถูกนำไปใช้ประโยชน์	ปริมาณขยะตกค้าง
	จังหวัดกาฬสินธุ์	(ตัน/วัน)	(แห่ง)	(ตัน/วัน)	(ตัน/วัน)	(ตัน/วัน)	(ตัน/วัน)	(ตัน/วัน)	(ตัน/วัน)	(ตัน/วัน)	(ตัน/วัน)	(ตัน/วัน)	(ตัน/วัน)	(ตัน/วัน)	(ตัน/วัน)	(แห่ง)	(ตัน/วัน)	(ตัน/วัน)	(ตัน/วัน)	(ตัน/วัน)	(ตัน)
132	อบต.สหัสขันธ์	6.07	0								0.00	0.00				1	6.07	0.30	5.77	0.30	0.00
133	อบต.โนนแหลมทอง	5.00	1	5.00	4.00	1.00	0.00	4.00		0.00	0.00	0.00	0.00	0.00	0.00				0.00	1.00	285.00
134	อบต.ทุ่งคลอง	4.58	1	4.58	1.50	3.08	0.00	1.50		0.00	0.00	0.00	0.00	0.00	0.00				0.00	3.08	120.00
135	อบต.นาบอน	6.07	0								0.00	0.00				1	6.07	0.18	5.89	0.18	0.00
136	อบต.เนินยาง	4.76	0								0.00	0.00				1	4.76	0.14	4.62	0.14	0.00
137	อบต.ดินจี่	6.47	0								0.00	0.00				1	6.47	0.19	6.28	0.19	0.00
138	อบต.โพน	2.59	1	2.59	1.00	1.59	0.00	1.00		0.00	0.00	0.00	0.00	0.00	0.00				0.00	1.59	0.00
139	อบต.สำราญ	7.54	0								0.00	0.00				1	7.54	0.23	7.31	0.23	0.00
140	อบต.สำราญใต้	8.12	0								0.00	0.00				1	8.12	0.00	8.12	0.00	0.00
141	อบต.หนองช้าง	4.78	0								0.00	0.00				1	4.78	0.00	4.78	0.00	0.00
142	อบต.ค่าสร้างเที่ยง	2.91	0								0.00	0.00				1	2.91	0.00	2.91	0.00	0.00
143	อบต.ยางอู้ม	4.14	1	4.14	1.00	3.14	0.00	1.00		0.00	0.00	0.00	0.00	0.00	0.00				0.00	3.14	135.00
144	อบต.โคกเครือ	9.34	0								0.00	0.00				1	9.34	0.00	9.34	0.00	0.00
145	อบต.เสาเล้า	5.31	1	5.31	2.00	3.31	0.00	2.00		0.00	0.00	0.00	0.00	0.00	0.00				0.00	3.31	0.00
146	อบต.หนองหิน	2.69	1	2.69	2.00	0.69	0.00	2.00		0.00	0.00	0.00	0.00	0.00	0.00				0.00	0.69	10.00
147	อบต.หมูม่น	6.44	0								0.00	0.00				1	6.44	0.00	6.44	0.00	0.00
148	อบต.สมเด็จ	5.50	0								0.00	0.00				1	5.50	0.17	5.33	0.17	0.00
149	อบต.หนองแวง(สมเด็จ)	9.15	0								0.00	0.00				1	9.15	0.27	8.88	0.27	0.00
150	อบต.ศรีสมเด็จ	5.08	0								0.00	0.00				1	5.08	0.15	4.93	0.15	0.00
	รวม (ตัน/วัน)	978.79	99	714.18	356.93	354.22	3.03	230.67	126.26	10.26	116.00	110.83	0.00	0.00	5.17	51	264.61	14.67	249.94	379.15	17,433.00
	รวม (ตัน/ปี)	357,256.78	99	260,674.47	130,279.45	129,289.07	1,105.95	84,194.55	46,084.90	3,744.90	42,340.00	40,452.95	-	-	1,887.05	51	96,582.31	5,354.55	91,227.76	138,388.52	17,433.00

		1	2	3	4	5	6	7	8	9	10	11	12	13	14	15	16	17	18	19	20
			พื้นที่ที่มีการให้บริการ													พื้นที่ที่ไม่มีการให้บริการ					
ที่	จังหวัด	ปริมาณขยะที่เกิดขึ้น	จำนวน อปท. ที่มีการให้บริการ	ปริมาณขยะที่เกิดขึ้นใน อปท. พื้นที่ให้บริการ	ปริมาณขยะที่เก็บขนไปกำจัด	ปริมาณขยะที่ถูกนำไปใช้ประโยชน์	ปริมาณขยะที่ไม่มีการให้บริการ	ปริมาณขยะที่กำจัดไม่ถูกต้อง	ปริมาณขยะที่กำจัดถูกต้อง	การนำไปใช้ประโยชน์	การนำไปกำจัด	Landfill	Compost	Incinerator	อื่น ๆ	จำนวน อปท. ที่ไม่มีการให้บริการ	ปริมาณขยะที่เกิดขึ้นใน อปท. พื้นที่ไม่ให้บริการ	ปริมาณขยะที่ถูกนำไปใช้ประโยชน์	ปริมาณขยะที่กำจัดไม่ถูกต้อง	ปริมาณขยะที่ถูกนำไปใช้ประโยชน์	ปริมาณขยะตกค้าง
	จังหวัดกาฬสินธุ์	(ตัน/วัน)	(แห่ง)	(ตัน/วัน)	(ตัน/วัน)	(ตัน/วัน)	(ตัน/วัน)	(ตัน/วัน)	(ตัน/วัน)	(ตัน/วัน)	(ตัน/วัน)	(ตัน/วัน)	(ตัน/วัน)	(ตัน/วัน)	(ตัน/วัน)	(แห่ง)	(ตัน/วัน)	(ตัน/วัน)	(ตัน/วัน)	(ตัน/วัน)	(ตัน)

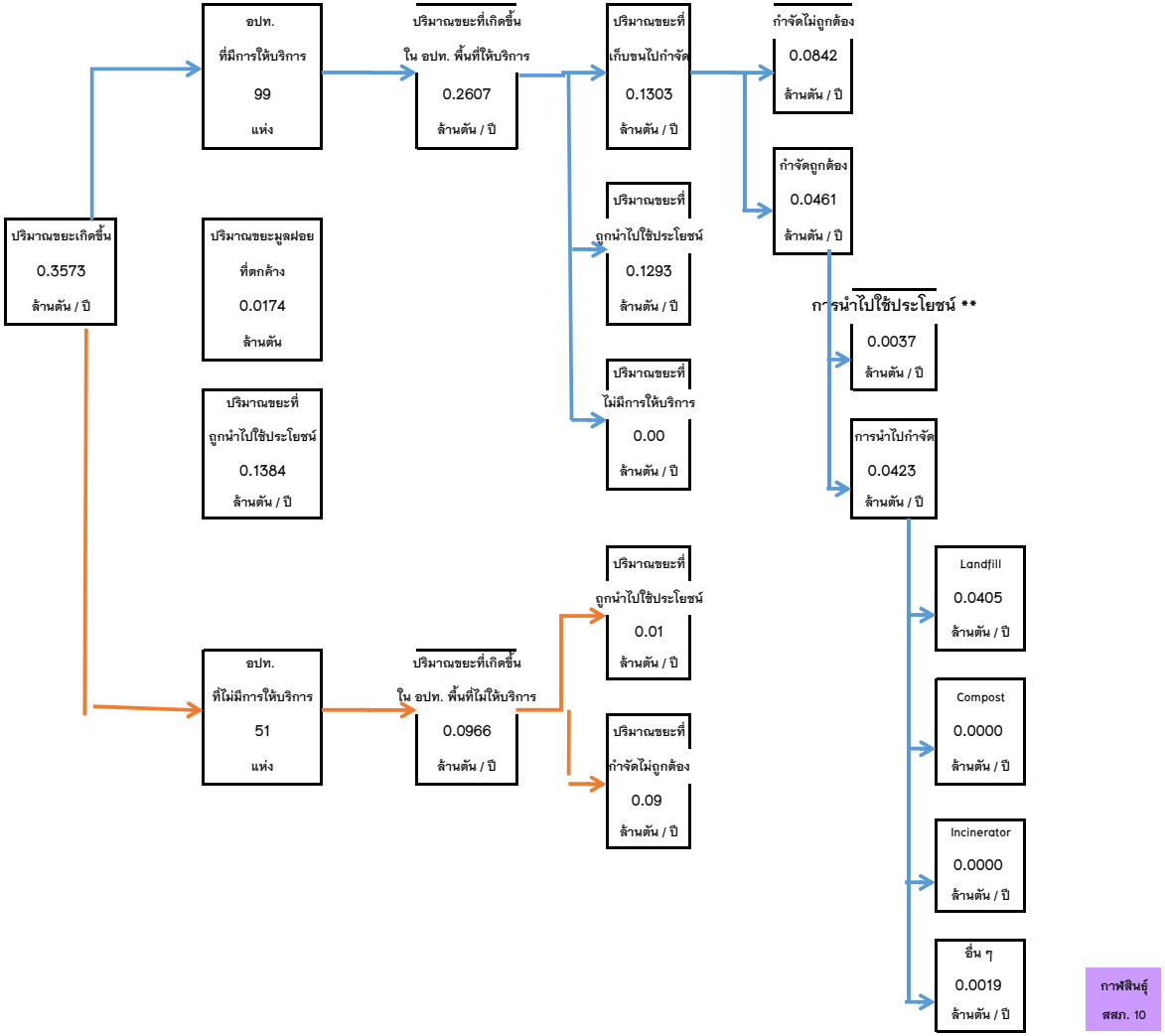

แบบสำรวจที่ 1 ข้อมูลปริมาณขยะมูลฝอย จ.ชัยภูมิ / สสภ. 10

		1	2	3	4	5	6	7	8	9	10	11	12	13	14	15	16	17	18	19	20
			พื้นที่ที่มีการให้บริการ													พื้นที่ที่ไม่มีการให้บริการ					
ที่	จังหวัด	ปริมาณขยะที่เกิดขึ้น	จำนวน อปท. ที่มีการให้บริการ	ปริมาณขยะที่เกิดขึ้นใน อปท. พื้นที่ให้บริการ	ปริมาณขยะที่เก็บขนไปกำจัด	ปริมาณขยะที่ถูกนำไปใช้ประโยชน์	ปริมาณขยะที่ไม่มีการให้บริการ	ปริมาณขยะที่กำจัดไม่ถูกต้อง	ปริมาณขยะที่กำจัดถูกต้อง	การนำไปใช้ประโยชน์	การนำไปกำจัด	Landfill	Compost	Incinerator	อื่น ๆ	จำนวน อปท. ที่ไม่มีการให้บริการ	ปริมาณขยะที่เกิดขึ้นใน อปท. พื้นที่ไม่	ปริมาณขยะที่ถูกนำไปใช้ประโยชน์	ปริมาณขยะที่กำจัดไม่ถูกต้อง	ปริมาณขยะที่ถูกนำไปใช้ประโยชน์	ปริมาณขยะตกค้าง
	จังหวัดชัยภูมิ	(ตัน/วัน)	(แห่ง)	(ตัน/วัน)	(ตัน/วัน)	(ตัน/วัน)	(ตัน/วัน)	(ตัน/วัน)	(ตัน/วัน)	(ตัน/วัน)	(ตัน/วัน)	(ตัน/วัน)	(ตัน/วัน)	(ตัน/วัน)	(ตัน/วัน)	(แห่ง)	(ตัน/วัน)	(ตัน/วัน)	(ตัน/วัน)	(ตัน/วัน)	(ตัน)
1	เทศบาลเมืองชัยภูมิ	42.34	1	42.34	37.93	4.41	0.00	37.93	0.00	0.00	0.00	0.00	0.00	0.00	0.00	0	0.00	0.00	0.00	4.41	4,500.00
2	เทศบาลตำบลเกษตรสมบูรณ์	3.20			0.00	0.00	0.00	0.00	0.00	0.00	0.00	0.00	0.00	0.00	0.00	1	3.20	0.16	3.04	0.16	0.00
3	เทศบาลตำบลบ้านเป้า	8.12	1	8.12	7.00	1.12	0.00	7.00	0.00	0.00	0.00	0.00	0.00	0.00	0.00	0			0.00	1.12	90.00
4	เทศบาลตำบลบ้านเดื่อ	15.65	1	15.65	4.00	11.65	0.00	4.00	0.00	0.00	0.00	0.00	0.00	0.00	0.00	0			0.00	11.65	0.00
5	เทศบาลตำบลเทพสถิต	4.10	1	4.10	3.00	1.10	0.00	3.00	0.00	0.00	0.00	0.00	0.00	0.00	0.00	0			0.00	1.10	0.00
6	เทศบาลตำบลบ้านค่ายหมื่นแผ้ว	5.34	1	5.34	2.50	2.84	0.00	2.50	0.00	0.00	0.00	0.00	0.00	0.00	0.00	0			0.00	2.84	0.00
7	เทศบาลตำบลลาดใหญ่	4.80	1	4.80	4.76	0.04	0.00	4.76	0.00	0.00	0.00	0.00	0.00	0.00	0.00	0			0.00	0.04	0.00
8	เทศบาลตำบลโคกสูง	4.77	1	4.77	0.60	4.17	0.00	0.60	0.00	0.00	0.00	0.00	0.00	0.00	0.00	0			0.00	4.17	0.00
9	เทศบาลตำบลชีลอง	10.93	1	10.93	1.50	9.43	0.00	1.50	0.00	0.00	0.00	0.00	0.00	0.00	0.00	0			0.00	9.43	0.00
10	เทศบาลตำบลแก้งคร้อ	9.21	1	9.21	9.00	0.21	0.00	9.00	0.00	0.00	0.00	0.00	0.00	0.00	0.00	0			0.00	0.21	1,060.00
11	เทศบาลตำบลนาหนองทุ่ม	11.43	1	11.43	4.00	7.43	0.00	4.00	0.00	0.00	0.00	0.00	0.00	0.00	0.00	0			0.00	7.43	1,900.00
12	เทศบาลตำบลหนองสังข์	10.29			0.00	0.00	0.00	0.00	0.00	0.00	0.00	0.00	0.00	0.00	0.00	1	10.29	0.51	9.78	0.51	0.00
13	เทศบาลตำบลคอนสวรรค์	4.57	1	4.57	6.00	1.43	0.00	6.00	0.00	0.00	0.00	0.00	0.00	0.00	0.00	0			0.00	1.43	5.00
14	เทศบาลตำบลคอนสาร	4.46	1	4.46	4.00	0.46	0.00	4.00	0.00	0.00	0.00	0.00	0.00	0.00	0.00	0			0.00	0.46	2,280.00
15	เทศบาลตำบลห้วยยาง(อบต.ห้วยยาง)	15.75	1	15.75	12.00	3.75	0.00	12.00	0.00	0.00	0.00	0.00	0.00	0.00	0.00	0			0.00	3.75	515.00
16	เทศบาลตำบลทุ่งลุยลาย	6.29	1	6.29	3.00	3.29	0.00	3.00	0.00	0.00	0.00	0.00	0.00	0.00	0.00	0			0.00	3.29	183.00
17	เทศบาลตำบลจัตุรัส	4.34	1	4.34	4.00	0.34	0.00	4.00	0.00	0.00	0.00	0.00	0.00	0.00	0.00	0			0.00	0.34	60.00
18	เทศบาลตำบลหนองบัวโคก	2.03	1	2.03	1.50	0.53	0.00	1.50	0.00	0.00	0.00	0.00	0.00	0.00	0.00	0			0.00	0.53	25.00
19	เทศบาลตำบลหนองบัวใหญ่	7.56	1	7.56	5.00	2.56	0.00	5.00	0.00	0.00	0.00	0.00	0.00	0.00	0.00	0			0.00	2.56	630.00
20	เทศบาลตำบลบ้านเขว้า	8.53	1	8.53	5.19	3.34	0.00	5.19	0.00	0.00	0.00	0.00	0.00	0.00	0.00	0			0.00	3.34	0.00
21	เทศบาลตำบลทุ่งทอง	6.64			0.00	0.00	0.00	0.00	0.00	0.00	0.00	0.00	0.00	0.00	0.00	1	6.64	0.65	5.99	0.65	0.00
22	เทศบาลตำบลตลาดแร้ง	11.53	1	11.53	6.00	5.53	0.00	6.00	0.00	0.00	0.00	0.00	0.00	0.00	0.00	0			0.00	5.53	240.00
23	เทศบาลตำบลลุ่มลำชี	9.93			0.00	0.00	0.00	0.00	0.00	0.00	0.00	0.00	0.00	0.00	0.00	1	9.93	6.45	3.48	6.45	0.00
24	เทศบาลตำบลบ้านแท่น	4.33	1	4.33	3.00	1.33	0.00	3.00	0.00	0.00	0.00	0.00	0.00	0.00	0.00	0			0.00	1.33	0.00
25	เทศบาลตำบลบ้านเต่า	9.59	1	9.59	3.00	6.59	0.00	3.00	0.00	0.00	0.00	0.00	0.00	0.00	0.00	0			0.00	6.59	360.00
26	เทศบาลตำบลบ้านเพชร	5.47	1	5.47	5.00	0.47	0.00	5.00	0.00	0.00	0.00	0.00	0.00	0.00	0.00	0			0.00	0.47	20.00
27	เทศบาลตำบลบำเหน็จณรงค์	7.45	1	7.45	7.00	0.45	0.00	7.00	0.00	0.00	0.00	0.00	0.00	0.00	0.00	0			0.00	0.45	60.00
28	เทศบาลตำบลบ้านเพชรภูเขียว	5.85	1	5.85	5.00	0.85	0.00	5.00	0.00	0.00	0.00	0.00	0.00	0.00	0.00	0			0.00	0.85	2,250.00
29	เทศบาลตำบลภูเขียว	7.03	1	7.03	6.67	0.36	0.00	6.67	0.00	0.00	0.00	0.00	0.00	0.00	0.00	0			0.00	0.36	0.00
30	เทศบาลตำบลบ้านแก้ง	14.74	1	14.74	8.00	0.00	6.74	8.00	0.00	0.00	0.00	0.00	0.00	0.00	0.00	0			0.00	0.00	452.00
31	เทศบาลตำบลธาตุทอง	13.75	1	13.75	7.00	6.75	0.00	7.00	0.00	0.00	0.00	0.00	0.00	0.00	0.00	0			0.00	6.75	140.00
32	เทศบาลตำบลหนองบัวแดง	9.38	1	9.38	5.00	4.38	0.00	5.00	0.00	0.00	0.00	0.00	0.00	0.00	0.00	0			0.00	4.38	12,760.00
33	เทศบาลตำบลหลวงศิริ	8.75	1	8.75	6.00	2.75	0.00	6.00	0.00	0.00	0.00	0.00	0.00	0.00	0.00	0			0.00	2.75	0.00
34	เทศบาลตำบลหนองบัวระเหว	6.04	1	6.04	3.00	3.04	0.00	3.00	0.00	0.00	0.00	0.00	0.00	0.00	0.00	0			0.00	3.04	252.00
35	เทศบาลตำบลโคกสะอาด	6.32	1	6.32	3.00	3.32	0.00	3.00	0.00	0.00	0.00	0.00	0.00	0.00	0.00	0			0.00	3.32	0.00
36	เทศบาลตำบลห้วยแย้	7.56	1	7.56	2.50	5.06	0.00	2.50	0.00	0.00	0.00	0.00	0.00	0.00	0.00	0			0.00	5.06	450.00
37	กุดตุ้ม	9.69	1	9.69	2.50	7.19	0.00	2.50	0.00	0.00	0.00	0.00	0.00	0.00	0.00	0			0.00	7.19	0.00
38	ท่าหินโงม	5.49			0.00	0.00	0.00	0.00	0.00	0.00	0.00	0.00	0.00	0.00	0.00	1	5.49	2.95	2.54	2.95	0.00
39	นาฝาย	10.69	1	10.69	10.00	0.69	0.00	10.00	0.00	0.00	0.00	0.00	0.00	0.00	0.00	0			0.00	0.69	0.00
40	นาเสียว	6.69	1	6.69	2.00	4.69	0.00	2.00	0.00	0.00	0.00	0.00	0.00	0.00	0.00	0			0.00	4.69	200.00

แบบสำรวจที่ 1 ข้อมูลปริมาณขยะมูลฝอย จ.ชัยภูมิ / สสภ. 10

		1	2	3	4	5	6	7	8	9	10	11	12	13	14	15	16	17	18	19	20
			พื้นที่ที่มีการให้บริการ													พื้นที่ที่ไม่มีการให้บริการ					
ที่	จังหวัด	ปริมาณขยะที่เกิดขึ้น	จำนวน อปท. ที่มีการให้บริการ	ปริมาณขยะที่เกิดขึ้นใน อปท. พื้นที่ให้บริการ	ปริมาณขยะที่เก็บขนไปกำจัด	ปริมาณขยะที่ถูกนำไปใช้ประโยชน์	ปริมาณขยะที่ไม่มีการให้บริการ	ปริมาณขยะที่กำจัดไม่ถูกต้อง	ปริมาณขยะที่กำจัดถูกต้อง	การนำไปใช้ประโยชน์	การนำไปกำจัด	Landfill	Compost	Incinerator	อื่น ๆ	จำนวน อปท. ที่ไม่มีการให้บริการ	ปริมาณขยะที่เกิดขึ้นใน อปท. พื้นที่ไม่	ปริมาณขยะที่ถูกนำไปใช้ประโยชน์	ปริมาณขยะที่กำจัดไม่ถูกต้อง	ปริมาณขยะที่ถูกนำไปใช้ประโยชน์	ปริมาณขยะตกค้าง
	จังหวัดชัยภูมิ	(ตัน/วัน)	(แห่ง)	(ตัน/วัน)	(ตัน/วัน)	(ตัน/วัน)	(ตัน/วัน)	(ตัน/วัน)	(ตัน/วัน)	(ตัน/วัน)	(ตัน/วัน)	(ตัน/วัน)	(ตัน/วัน)	(ตัน/วัน)	(ตัน/วัน)	(แห่ง)	(ตัน/วัน)	(ตัน/วัน)	(ตัน/วัน)	(ตัน/วัน)	(ตัน)
41	โนนสำราญ	6.34			0.00	0.00	0.00	0.00	0.00	0.00	0.00	0.00	0.00	0.00	0.00	1	6.34	0.00	6.34	0.00	0.00
42	บ้านค่าย	6.88			0.00	0.00	0.00	0.00	0.00	0.00	0.00	0.00	0.00	0.00	0.00	1	6.88	4.96	1.92	4.96	0.00
43	บ้านเล่า	7.94	1	7.94	3.64	4.30	0.00	3.64	0.00	0.00	0.00	0.00	0.00	0.00	0.00	0			0.00	4.30	0.00
44	บุ่งคล้า	6.98	1	6.98	2.20	4.78	0.00	2.20	0.00	0.00	0.00	0.00	0.00	0.00	0.00	0			0.00	4.78	0.00
45	โพนทอง	8.18	1	8.18	9.00	0.82	0.00	9.00	0.00	0.00	0.00	0.00	0.00	0.00	0.00	0			0.00	0.82	400.00
46	รอบเมือง	3.42	1	3.42	5.33	1.91	0.00	5.33	0.00	0.00	0.00	0.00	0.00	0.00	0.00	0			0.00	1.91	0.00
47	ลาดใหญ่	2.67	1	2.67	1.80	0.87	0.00	1.80	0.00	0.00	0.00	0.00	0.00	0.00	0.00	0			0.00	0.87	0.00
48	หนองนาแซง	7.51	1	7.51	5.00	2.51	0.00	5.00	0.00	0.00	0.00	0.00	0.00	0.00	0.00	0			0.00	2.51	0.00
49	หนองไผ่	6.00			0.00	0.00	0.00	0.00	0.00	0.00	0.00	0.00	0.00	0.00	0.00	1	6.00	2.70	3.30	2.70	0.00
50	ห้วยต้อน	9.77	1	9.77	2.00	7.77	0.00	2.00	0.00	0.00	0.00	0.00	0.00	0.00	0.00	0			0.00	7.77	0.00
51	ซับสีทอง	5.43	1	5.43	4.00	1.43	0.00	4.00	0.00	0.00	0.00	0.00	0.00	0.00	0.00	0			0.00	1.43	652.00
52	ห้วยบง	7.31	1	7.31	2.00	5.31	0.00	2.00	0.00	0.00	0.00	0.00	0.00	0.00	0.00	0			0.00	5.31	360.00
53	ชีบน	5.46	1	5.46	2.50	2.96	0.00	2.50	0.00	0.00	0.00	0.00	0.00	0.00	0.00	0			0.00	2.96	40.00
54	โนนแดง	4.22	1	4.22	3.12	1.10	0.00	3.12	0.00	0.00	0.00	0.00	0.00	0.00	0.00	0			0.00	1.10	43.00
55	ภูแลนคา	4.18			0.00	0.00	0.00	0.00	0.00	0.00	0.00	0.00	0.00	0.00	0.00	1	4.18	1.98	2.20	1.98	0.00
56	คอนสวรรค์	5.73	1	5.73	4.00	1.73	0.00	4.00	0.00	0.00	0.00	0.00	0.00	0.00	0.00	0			0.00	1.73	375.00
57	โคกมั่งงอย	6.17			0.00	0.00	0.00	0.00	0.00	0.00	0.00	0.00	0.00	0.00	0.00	1	6.17	4.47	1.70	4.47	0.00
58	ช่องสามหมอ	3.54	1	3.54	2.00	1.54	0.00	2.00	0.00	0.00	0.00	0.00	0.00	0.00	0.00	0			0.00	1.54	217.00
59	โนนสะอาด	4.92	1	4.92	1.10	3.82	0.00	1.10	0.00	0.00	0.00	0.00	0.00	0.00	0.00	0			0.00	3.82	40.00
60	บ้านโสก	6.50	1	6.50	6.00	0.50	0.00	6.00	0.00	0.00	0.00	0.00	0.00	0.00	0.00	0			0.00	0.50	336.00
61	ยางหวาย	3.44	1	3.44	2.00	1.44	0.00	2.00	0.00	0.00	0.00	0.00	0.00	0.00	0.00	0			0.00	1.44	120.00
62	ศรีสำราญ	4.97	1	4.97	4.00	0.97	0.00	4.00	0.00	0.00	0.00	0.00	0.00	0.00	0.00	0			0.00	0.97	450.00
63	หนองขาม	4.75	1	4.75	4.20	0.55	0.00	4.20	0.00	0.00	0.00	0.00	0.00	0.00	0.00	0			0.00	0.55	500.00
64	ห้วยไร่	5.14			0.00	0.00	0.00	0.00	0.00	0.00	0.00	0.00	0.00	0.00	0.00	1	5.14	2.34	2.80	2.34	0.00
65	กุดเลาะ	6.65			0.00	0.00	0.00	0.00	0.00	0.00	0.00	0.00	0.00	0.00	0.00	1	6.65	4.68	1.97	4.68	0.00
66	โนนกอก	9.48			0.00	0.00	0.00	0.00	0.00	0.00	0.00	0.00	0.00	0.00	0.00	1	9.48	4.48	5.00	4.48	0.00
67	โนนทอง	6.74			0.00	0.00	0.00	0.00	0.00	0.00	0.00	0.00	0.00	0.00	0.00	1	6.74	0.00	6.74	0.00	0.00
68	บ้านบัว	4.45			0.00	0.00	0.00	0.00	0.00	0.00	0.00	0.00	0.00	0.00	0.00	1	4.45	2.04	2.41	2.04	0.00
69	บ้านเป้า	2.69	1	2.69	2.00	0.69	0.00	2.00	0.00	0.00	0.00	0.00	0.00	0.00	0.00	0			0.00	0.69	0.00
70	บ้านยาง	8.01			0.00	0.00	0.00	0.00	0.00	0.00	0.00	0.00	0.00	0.00	0.00	1	8.01	6.02	1.99	6.02	0.00
71	บ้านหัน	12.43	1	12.43	3.00	9.43	0.00	3.00	0.00	0.00	0.00	0.00	0.00	0.00	0.00	0			0.00	9.43	550.00
72	สระโพนทอง	7.71			0.00	0.00	0.00	0.00	0.00	0.00	0.00	0.00	0.00	0.00	0.00	1	7.71	2.71	5.00	2.71	0.00
73	หนองข่า	7.76			0.00	0.00	0.00	0.00	0.00	0.00	0.00	0.00	0.00	0.00	0.00	1	7.76	2.76	5.00	2.76	0.00
74	หนองโพนงาม	11.88			0.00	0.00	0.00	0.00	0.00	0.00	0.00	0.00	0.00	0.00	0.00	1	11.88	6.88	5.00	6.88	0.00
75	กุดชุมแสง	12.83	1	12.83	10.00	2.83	0.00	10.00	0.00	0.00	0.00	0.00	0.00	0.00	0.00	0			0.00	2.83	15.00
76	คูเมือง	11.15	1	11.15	9.00	2.15	0.00	9.00	0.00	0.00	0.00	0.00	0.00	0.00	0.00	0			0.00	2.15	0.00
77	ถ้ำวัวแดง	9.33			0.00	0.00	0.00	0.00	0.00	0.00	0.00	0.00	0.00	0.00	0.00	1	9.33	0.00	9.33	0.00	0.00
78	ท่าใหญ่	8.25	1	8.25	6.00	2.25	0.00	6.00	0.00	0.00	0.00	0.00	0.00	0.00	0.00	0			0.00	2.25	0.00
79	นางแดด	13.01			0.00	0.00	0.00	0.00	0.00	0.00	0.00	0.00	0.00	0.00	0.00	1	13.01	4.86	8.15	4.86	0.00
80	วังชมภู	7.38			0.00	0.00	0.00	0.00	0.00	0.00	0.00	0.00	0.00	0.00	0.00	1	7.38	3.38	4.00	3.38	0.00
81	หนองแวง	14.01	1	14.01	6.00	8.01	0.00	6.00	0.00	0.00	0.00	0.00	0.00	0.00	0.00	0			0.00	8.01	0.00
82	เจาทอง	8.17	1	8.17	2.00	6.17	0.00	2.00	0.00	0.00	0.00	0.00	0.00	0.00	0.00	0			0.00	6.17	45.00
83	บ้านเจียง	6.26			0.00	0.00	0.00	0.00	0.00	0.00	0.00	0.00	0.00	0.00	0.00	1	6.26	2.86	3.40	2.86	0.00

แบบสำรวจที่ 1 ข้อมูลปริมาณขยะมูลฝอย จ.ชัยภูมิ / สสภ. 10

		1	2	3	4	5	6	7	8	9	10	11	12	13	14	15	16	17	18	19	20
			พื้นที่ที่มีการให้บริการ													พื้นที่ที่ไม่มีการให้บริการ					
ที่	จังหวัด	ปริมาณขยะที่เกิดขึ้น	จำนวน อปท. ที่มีการให้บริการ	ปริมาณขยะที่เกิดขึ้นใน อปท. พื้นที่ให้บริการ	ปริมาณขยะที่เก็บขนไปกำจัด	ปริมาณขยะที่ถูกนำไปใช้ประโยชน์	ปริมาณขยะที่ไม่มีการให้บริการ	ปริมาณขยะที่กำจัดไม่ถูกต้อง	ปริมาณขยะที่กำจัดถูกต้อง	การนำไปใช้ประโยชน์	การนำไปกำจัด	Landfill	Compost	Incinerator	อื่น ๆ	จำนวน อปท. ที่ไม่มีการให้บริการ	ปริมาณขยะที่เกิดขึ้นใน อปท. พื้นที่ไม่	ปริมาณขยะที่ถูกนำไปใช้ประโยชน์	ปริมาณขยะที่กำจัดไม่ถูกต้อง	ปริมาณขยะที่ถูกนำไปใช้ประโยชน์	ปริมาณขยะตกค้าง
	จังหวัดชัยภูมิ	(ตัน/วัน)	(แห่ง)	(ตัน/วัน)	(ตัน/วัน)	(ตัน/วัน)	(ตัน/วัน)	(ตัน/วัน)	(ตัน/วัน)	(ตัน/วัน)	(ตัน/วัน)	(ตัน/วัน)	(ตัน/วัน)	(ตัน/วัน)	(ตัน/วัน)	(แห่ง)	(ตัน/วัน)	(ตัน/วัน)	(ตัน/วัน)	(ตัน/วัน)	(ตัน)
84	วังทอง	8.01	1	8.01	0.50	7.51	0.00	0.50	0.00	0.00	0.00	0.00	0.00	0.00	0.00	0			0.00	7.51	663.00
85	แหลมทอง	5.71	1	5.71	1.00	4.71	0.00	1.00	0.00	0.00	0.00	0.00	0.00	0.00	0.00	0			0.00	4.71	60.00
86	กุดน้ำใส	7.17	1	7.17	5.00	2.17	0.00	5.00	0.00	0.00	0.00	0.00	0.00	0.00	0.00	0			0.00	2.17	70.00
87	บ้านกอก	6.29	1	6.29	4.40	1.89	0.00	4.40	0.00	0.00	0.00	0.00	0.00	0.00	0.00	0			0.00	1.89	0.00
88	บ้านขาม	7.49	1	7.49	5.00	2.49	0.00	5.00	0.00	0.00	0.00	0.00	0.00	0.00	0.00	0			0.00	2.49	10.00
89	ละหาน	11.63	1	11.63	10.00	1.63	0.00	10.00	0.00	0.00	0.00	0.00	0.00	0.00	0.00	0			0.00	1.63	20.00
90	สัมป่อย	6.62	1	6.62	6.00	0.62	0.00	6.00	0.00	0.00	0.00	0.00	0.00	0.00	0.00	0			0.00	0.62	150.00
91	หนองโดน	5.16	1	5.16	5.00	0.16	0.00	5.00	0.00	0.00	0.00	0.00	0.00	0.00	0.00	0			0.00	0.16	5.00
92	หนองบัวโคก	4.66	1	4.66	4.66	0.00	0.00	4.66	0.00	0.00	0.00	0.00	0.00	0.00	0.00	0			0.00	0.00	30.00
93	หนองบัวบาน	7.44	1	7.44	4.00	3.44	0.00	4.00	0.00	0.00	0.00	0.00	0.00	0.00	0.00	0			0.00	3.44	100.00
94	ซับใหญ่	6.22	1	6.22	2.00	4.22	0.00	2.00	0.00	0.00	0.00	0.00	0.00	0.00	0.00	0			0.00	4.22	50.00
95	ตะโกทอง	3.23			0.00	0.00	0.00	0.00	0.00	0.00	0.00	0.00	0.00	0.00	0.00	1	3.23	0.00	3.23	0.00	0.00
96	ท่ากูบ	4.30			0.00	0.00	0.00	0.00	0.00	0.00	0.00	0.00	0.00	0.00	0.00	1	4.30	2.00	2.30	2.00	0.00
97	กะฮาด	5.35			0.00	0.00	0.00	0.00	0.00	0.00	0.00	0.00	0.00	0.00	0.00	1	5.35	2.45	2.90	2.45	0.00
98	ตาเนิน	6.16	1	6.16	3.00	3.16	0.00	3.00	0.00	0.00	0.00	0.00	0.00	0.00	0.00	0			0.00	3.16	2.00
99	รังงาม	4.14			0.00	0.00	0.00	0.00	0.00	0.00	0.00	0.00	0.00	0.00	0.00	1	4.14	0.13	4.01	0.13	0.00
100	หนองฉิม	8.04	1	8.04	5.00	3.04	0.00	5.00	0.00	0.00	0.00	0.00	0.00	0.00	0.00	0			0.00	3.04	240.00
101	วังตะเฆ่	13.04			0.00	0.00	0.00	0.00	0.00	0.00	0.00	0.00	0.00	0.00	0.00	1	13.04	0.37	12.67	0.37	0.00
102	โสกปลาดุก	3.90	1	3.90	1.00	2.90	0.00	1.00	0.00	0.00	0.00	0.00	0.00	0.00	0.00	0			0.00	2.90	5.00
103	เกาะมะนาว	2.88			0.00	0.00	0.00	0.00	0.00	0.00	0.00	0.00	0.00	0.00	0.00	1	2.88	0.00	2.88	0.00	0.00
104	โคกเพชรพัฒนา	5.26			0.00	0.00	0.00	0.00	0.00	0.00	0.00	0.00	0.00	0.00	0.00	1	5.26	2.44	2.82	2.44	0.00
105	โคกเริงรมย์	4.68	1	4.68	3.00	1.68	0.00	3.00	0.00	0.00	0.00	0.00	0.00	0.00	0.00	0			0.00	1.68	132.00
106	บ้านชวน	5.41			0.00	0.00	0.00	0.00	0.00	0.00	0.00	0.00	0.00	0.00	0.00	1	5.41	0.41	5.00	0.41	0.00
107	บ้านตาล	4.26	1	4.26	4.00	0.26	0.00	4.00	0.00	0.00	0.00	0.00	0.00	0.00	0.00	0			0.00	0.26	1,350.00
108	บ้านเพชร	8.86			0.00	0.00	0.00	0.00	0.00	0.00	0.00	0.00	0.00	0.00	0.00	1	8.86	4.06	4.80	4.06	0.00
109	หัวทะเล	6.25	1	6.25	3.00	3.25	0.00	3.00	0.00	0.00	0.00	0.00	0.00	0.00	0.00	0			0.00	3.25	1,630.00
110	นายางกลัก	12.57	1	12.57	6.00	6.57	0.00	6.00	0.00	0.00	0.00	0.00	0.00	0.00	0.00	0			0.00	6.57	8.00
111	บ้านไร่	11.52			0.00	0.00	0.00	0.00	0.00	0.00	0.00	0.00	0.00	0.00	0.00	1	11.52	0.42	11.10	0.42	0.00
112	โป่งนก	10.87			0.00	0.00	0.00	0.00	0.00	0.00	0.00	0.00	0.00	0.00	0.00	1	10.87	0.30	10.57	0.30	0.00
113	วะตะแบก	12.24			0.00	0.00	0.00	0.00	0.00	0.00	0.00	0.00	0.00	0.00	0.00	1	12.24	0.37	11.87	0.37	0.00
114	ห้วยยายจิ๋ว	12.48			0.00	0.00	0.00	0.00	0.00	0.00	0.00	0.00	0.00	0.00	0.00	1	12.48	0.37	12.11	0.37	0.00
115	กวางโจน	10.55	1	10.55	10.00	0.55	0.00	10.00	0.00	0.00	0.00	0.00	0.00	0.00	0.00	0			0.00	0.55	5.00
116	กุดยม	4.81	1	4.81	2.00	2.81	0.00	2.00	0.00	0.00	0.00	0.00	0.00	0.00	0.00	0			0.00	2.81	3.00
117	โคกสะอาด	8.12	1	8.12	8.17	0.05	0.00	8.17	0.00	0.00	0.00	0.00	0.00	0.00	0.00	0			0.00	0.05	900.00
118	บ้านดอน	5.64			0.00	0.00	0.00	0.00	0.00	0.00	0.00	0.00	0.00	0.00	0.00	1	5.64	2.64	3.00	2.64	0.00
119	บ้านเพชร	2.86			0.00	0.00	0.00	0.00	0.00	0.00	0.00	0.00	0.00	0.00	0.00	1	2.86	0.00	2.86	0.00	0.00
120	ผักปัง	15.56	1	15.56	8.00	7.56	0.00	8.00	0.00	0.00	0.00	0.00	0.00	0.00	0.00	0			0.00	7.56	27,552.00
121	หนองคอนไทย	9.99	1	9.99	3.00	6.99	0.00	3.00	0.00	0.00	0.00	0.00	0.00	0.00	0.00	0			0.00	6.99	0.00
122	หนองตูม	10.42	1	10.42	8.00	2.42	0.00	8.00	0.00	0.00	0.00	0.00	0.00	0.00	0.00	0			0.00	2.42	16,830.00
123	โอโล	8.60	1	8.60	6.00	2.60	0.00	6.00	0.00	0.00	0.00	0.00	0.00	0.00	0.00	0			0.00	2.60	10.00
124	บ้านแท่น	7.92			0.00	0.00	0.00	0.00	0.00	0.00	0.00	0.00	0.00	0.00	0.00	1	7.92	2.00	5.92	2.00	0.00

แบบสำรวจที่ 1 ข้อมูลปริมาณขยะมูลฝอย จ.ชัยภูมิ / สสภ. 10

		1	2	3	4	5	6	7	8	9	10	11	12	13	14	15	16	17	18	19	20
			พื้นที่ที่มีการให้บริการ													พื้นที่ที่ไม่มีการให้บริการ					
ที่	จังหวัด	ปริมาณขยะที่เกิดขึ้น	จำนวน อปท. ที่มีการให้บริการ	ปริมาณขยะที่เกิดขึ้นใน อปท. พื้นที่ให้บริการ	ปริมาณขยะที่เก็บขนไปกำจัด	ปริมาณขยะที่ถูกนำไปใช้ประโยชน์	ปริมาณขยะที่ไม่มีการให้บริการ	ปริมาณขยะที่กำจัดไม่ถูกต้อง	ปริมาณขยะที่กำจัดถูกต้อง	การนำไปใช้ประโยชน์	การนำไปกำจัด	Landfill	Compost	Incinerator	อื่น ๆ	จำนวน อปท. ที่ไม่มีการให้บริการ	ปริมาณขยะที่เกิดขึ้นใน อปท. พื้นที่ไม่	ปริมาณขยะที่ถูกนำไปใช้ประโยชน์	ปริมาณขยะที่กำจัดไม่ถูกต้อง	ปริมาณขยะที่ถูกนำไปใช้ประโยชน์	ปริมาณขยะตกค้าง
	จังหวัดชัยภูมิ	(ตัน/วัน)	(แห่ง)	(ตัน/วัน)	(ตัน/วัน)	(ตัน/วัน)	(ตัน/วัน)	(ตัน/วัน)	(ตัน/วัน)	(ตัน/วัน)	(ตัน/วัน)	(ตัน/วัน)	(ตัน/วัน)	(ตัน/วัน)	(ตัน/วัน)	(แห่ง)	(ตัน/วัน)	(ตัน/วัน)	(ตัน/วัน)	(ตัน/วัน)	(ตัน)
125	สระพัง	5.22	1	5.22	2.00	3.22	0.00	2.00	0.00	0.00	0.00	0.00	0.00	0.00	0.00	0			0.00	3.22	0.00
126	สามสวน	9.78	1	9.78	9.00	0.78	0.00	9.00	0.00	0.00	0.00	0.00	0.00	0.00	0.00	0			0.00	0.78	200.00
127	หนองคู	6.23			0.00	0.00	0.00	0.00	0.00	0.00	0.00	0.00	0.00	0.00	0.00	1	6.23	2.83	3.40	2.83	0.00
128	เก่าย่าดี	2.91			0.00	0.00	0.00	0.00	0.00	0.00	0.00	0.00	0.00	0.00	0.00	1	2.91	1.41	1.50	1.41	0.00
129	โคกกุง	9.48			0.00	0.00	0.00	0.00	0.00	0.00	0.00	0.00	0.00	0.00	0.00	1	9.48	2.50	6.98	2.50	0.00
130	ช่องสามหมอ	6.29	1	6.29	2.00	4.29	0.00	2.00	0.00	0.00	0.00	0.00	0.00	0.00	0.00	0			0.00	4.29	0.00
131	ท่ามะไฟหวาน	6.10			0.00	0.00	0.00	0.00	0.00	0.00	0.00	0.00	0.00	0.00	0.00	1	6.10	0.30	5.80	0.30	0.00
132	นาหนองทุ่ม	7.19			0.00	0.00	0.00	0.00	0.00	0.00	0.00	0.00	0.00	0.00	0.00	1	7.19	0.39	6.80	0.39	0.00
133	บ้านแก้ง	7.30	1	7.30	6.00	1.30	0.00	6.00	0.00	0.00	0.00	0.00	0.00	0.00	0.00	0			0.00	1.30	75.00
134	หนองขาม	6.69	1	6.69	6.00	0.69	0.00	6.00	0.00	0.00	0.00	0.00	0.00	0.00	0.00	0			0.00	0.69	15.00
135	หนองไผ่	5.88	1	5.88	2.00	3.88	0.00	2.00	0.00	0.00	0.00	0.00	0.00	0.00	0.00	0			0.00	3.88	45.00
136	หลุบคา	5.87	1	5.87	3.00	2.87	0.00	3.00	0.00	0.00	0.00	0.00	0.00	0.00	0.00	0			0.00	2.87	800.00
137	คอนสาร	4.56	1	4.56	4.56	0.00	0.00	4.56	0.00	0.00	0.00	0.00	0.00	0.00	0.00	0			0.00	0.00	75.00
138	ดงกลาง	5.81			0.00	0.00	0.00	0.00	0.00	0.00	0.00	0.00	0.00	0.00	0.00	1	5.81	1.81	4.00	1.81	0.00
139	ดงบัง	4.11			0.00	0.00	0.00	0.00	0.00	0.00	0.00	0.00	0.00	0.00	0.00	1	4.11	2.11	2.00	2.11	0.00
140	ทุ่งนาเลา	5.98	1	5.98	3.00	2.98	0.00	3.00	0.00	0.00	0.00	0.00	0.00	0.00	0.00	0			0.00	2.98	0.00
141	ทุ่งพระ	5.08			0.00	0.00	0.00	0.00	0.00	0.00	0.00	0.00	0.00	0.00	0.00	1	5.08	0.28	4.80	0.28	0.00
142	โนนคูณ	7.21	1	7.21	2.50	4.71	0.00	2.50	0.00	0.00	0.00	0.00	0.00	0.00	0.00	0			0.00	4.71	400.00
	รวม (ตัน/วัน)	1,074.27	95.00	742.45	459.33	276.37	6.74	459.33	-	-	-	-	-	-	-	47.00	331.82	97.43	234.39	373.80	84,010.00
	รวม (ตัน/ปี)	392,108.2	95	270,992.65	167,656.82	100,876.84	2,458.99	167,656.82	0.00	0.00	0.00	0.00	0.00	0.00	0.00	47.00	121,115.52	35,561.95	85,553.57	136,438.79	84,010.00

136,438.79

แบบสำรวจที่ 1 ข้อมูลปริมาณขยะมูลฝอย จ.ชัยภูมิ / สสภ. 10

		1	2	3	4	5	6	7	8	9	10	11	12	13	14	15	16	17	18	19	20
			พื้นที่ที่มีการให้บริการ													พื้นที่ที่ไม่มีการให้บริการ					
ที่	จังหวัด	ปริมาณขยะที่เกิดขึ้น	จำนวน อปท. ที่มีการให้บริการ	ปริมาณขยะที่เกิดขึ้นใน อปท. พื้นที่ให้บริการ	ปริมาณขยะที่เก็บขนไปกำจัด	ปริมาณขยะที่ถูกนำไปใช้ประโยชน์	ปริมาณขยะที่ไม่มีการให้บริการ	ปริมาณขยะที่กำจัดไม่ถูกต้อง	ปริมาณขยะที่กำจัดถูกต้อง	การนำไปใช้ประโยชน์	การนำไปกำจัด	Landfill	Compost	Incinerator	อื่น ๆ	จำนวน อปท. ที่ไม่มีการให้บริการ	ปริมาณขยะที่เกิดขึ้นใน อปท. พื้นที่ไม่	ปริมาณขยะที่ถูกนำไปใช้ประโยชน์	ปริมาณขยะที่กำจัดไม่ถูกต้อง	ปริมาณขยะที่ถูกนำไปใช้ประโยชน์	ปริมาณขยะตกค้าง
	จังหวัดชัยภูมิ	(ตัน/วัน)	(แห่ง)	(ตัน/วัน)	(ตัน/วัน)	(ตัน/วัน)	(ตัน/วัน)	(ตัน/วัน)	(ตัน/วัน)	(ตัน/วัน)	(ตัน/วัน)	(ตัน/วัน)	(ตัน/วัน)	(ตัน/วัน)	(ตัน/วัน)	(แห่ง)	(ตัน/วัน)	(ตัน/วัน)	(ตัน/วัน)	(ตัน/วัน)	(ตัน)

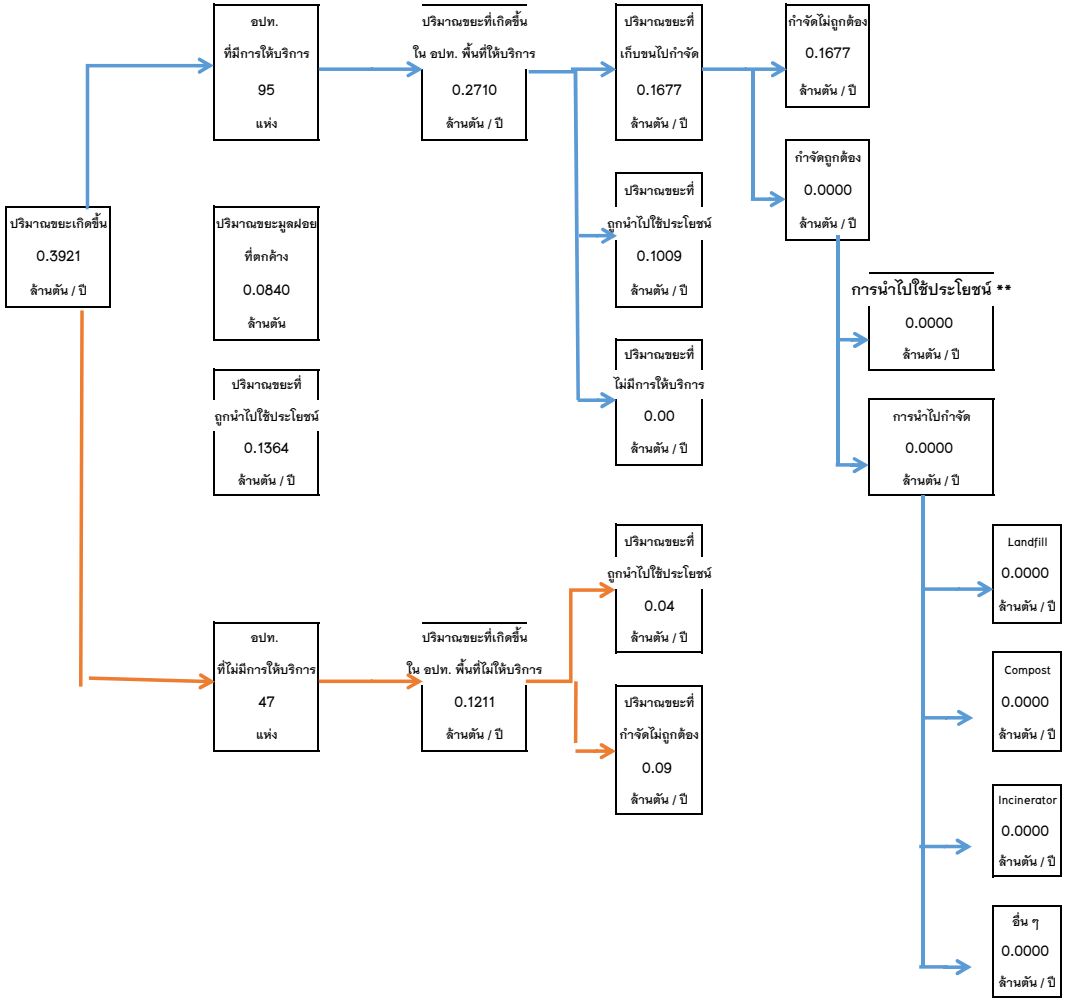

แบบสำรวจข้อมูลปริมาณขยะมูลฝอย จ.หนองบัวลำภู / สสภ. XX

		1	2	3	4	5	6	7	8	9	10	11	12	13	14	15	16	17	18	19	20
			พื้นที่ที่มีการให้บริการ													พื้นที่ที่ไม่มีการให้บริการ					
ที่	จังหวัด	ปริมาณขยะที่เกิดขึ้น	จำนวน อปท. ที่มีการให้บริการ	ปริมาณขยะที่เกิดขึ้นใน อปท. พื้นที่ให้บริการ	ปริมาณขยะที่เก็บขนไปกำจัด	ปริมาณขยะที่ถูกนำไปใช้ประโยชน์	ปริมาณขยะที่ไม่มีการให้บริการ	ปริมาณขยะที่กำจัดไม่ถูกต้อง	ปริมาณขยะที่กำจัดถูกต้อง	การนำไปใช้ประโยชน์	การนำไปกำจัด	Landfill	Compost	Incinerator	อื่น ๆ	จำนวน อปท. ที่ไม่มีการให้บริการ	ปริมาณขยะที่เกิดขึ้นใน อปท. พื้นที่ไม่ให้บริการ	ปริมาณขยะที่ถูกนำไปใช้ประโยชน์	ปริมาณขยะที่กำจัดไม่ถูกต้อง	ปริมาณขยะที่ถูกนำไปใช้ประโยชน์ (5)+(9)+(17)	ปริมาณขยะตกค้าง
	จังหวัดหนองบัวลำภู	(ตัน/วัน)	(แห่ง)	(ตัน/วัน)	(ตัน/วัน)	(ตัน/วัน)	(ตัน/วัน)	(ตัน/วัน)	(ตัน/วัน)	(ตัน/วัน)	(ตัน/วัน)	(ตัน/วัน)	(ตัน/วัน)	(ตัน/วัน)	(ตัน/วัน)	(แห่ง)	(ตัน/วัน)	(ตัน/วัน)	(ตัน/วัน)	(ตัน/วัน)	(ตัน)
1	เทศบาลเมืองหนองบัวลำภู	24.75	1	24.75	15.13	9.62			15.13		15.13	15.13								9.62	
2	เทศบาลตำบลนาคำไฮ	5.18	1	5.18	2.50	2.68		2.50			0.00	0.00								2.68	380.00
3	เทศบาลตำบลนามะเฟือง	4.19	1	4.19	3.00	1.19		3.00			0.00	0.00								1.19	456.00
4	เทศบาลตำบลหัวนา	3.77	1	3.77	3.00	0.77		3.00			0.00	0.00								0.77	152.00
5	เทศบาลตำบลกุดดู่	2.91	1	2.91	2.00	0.91			2.00		2.00	2.00								0.91	
6	เทศบาลตำบลโนนสัง	8.70	1	8.70	3.80	4.90			3.80		3.80	3.80								4.90	
7	เทศบาลตำบลบ้านค้อ	5.24	1	5.24	1.70	3.54		1.70			0.00	0.00								3.54	258.00
8	เทศบาลตำบลหนองเรือ	9.84	1	9.84	3.00	6.84			3.00		3.00	3.00								6.84	
9	เทศบาลตำบลกุดดินจี่	8.00	1	8.00	8.00	0.00		8.00			0.00	0.00								0.00	1,216.00
10	เทศบาลตำบลนากลาง	21.01	1	21.01	8.00	13.01			8.00		8.00	8.00								13.01	
11	เทศบาลตำบลนาหนองทุ่ม(กุดดินจี่)*	10.98	1	10.98	5.00	5.98		5.00			0.00	0.00								5.98	304.00
12	เทศบาลตำบลเก่ากลอย	9.23				0.00		0.00			0.00	0.00				1	9.23	4.00	5.23	4.00	
13	เทศบาลตำบลฝั่งแดง	12.32	1	12.32	6.00	6.32		6.00			0.00	0.00							0.00	6.32	37.80
14	เทศบาลตำบลนาเหล่า	7.10	1	7.10	3.00	4.10		3.00			0.00	0.00							0.00	4.10	624.20
15	เทศบาลตำบลยางหล่อ	9.40	1	9.40	4.12	5.28		4.12			0.00	0.00							0.00	5.28	626.40
16	เทศบาลตำบลจอมทอง	7.00	1	7.00	7.00	0.00		7.00			0.00	0.00							0.00	0.00	1,976.00
17	เทศบาลตำบลโนนสูงเปลือย	11.00	1	11.00	11.00	0.00		11.00			0.00	0.00							0.00	0.00	2,432.00
18	เทศบาลตำบลโนนสะอาด	12.73	1	12.73	4.00	8.73		4.00			0.00	0.00							0.00	8.73	608.00
19	เทศบาลตำบลหนองแก	8.46	1	8.46	5.00	3.46		5.00			0.00	0.00							0.00	3.46	760.00
20	เทศบาลตำบลบ้านโคก	6.87	1	6.87	2.00	4.87		2.00			0.00	0.00							0.00	4.87	304.00
21	เทศบาลตำบลสุวรรณคูหา	8.12	1	8.12	8.00	0.12		8.00			0.00	0.00							0.00	0.12	1,216.00
22	เทศบาลตำบลนาดี	10.99	1	10.99	2.30	8.69		2.30			0.00	0.00							0.00	8.69	349.60
23	เทศบาลตำบลนาด่าน	9.22	1	9.22	1.20	8.02		1.20			0.00	0.00							0.00	8.02	182.40
24	เทศบาลตำบลบุญทัน	6.22	1	6.22	4.00	2.22		4.00			0.00	0.00							0.00	2.22	608.00
25	กุดจิก	11.17	1	11.17	1.50	9.67			1.50		1.50	1.50							0.00	9.67	
26	นาคำไฮ	5.40	1	5.40	0.78	4.62			0.78		0.78	0.78							0.00	4.62	
27	นามะเฟือง	5.04				0.00		0.00			0.00	0.00				1	5.04	0.15	4.89	0.15	
28	โนนขมิ้น	7.25	1	7.25	1.50	5.75			1.50		1.50	1.50							0.00	5.75	
29	โนนทัน	6.79	1	6.79	1.80	4.99			1.80		1.80	1.80							0.00	4.99	
30	บ้านขาม	8.89	1	8.89	2.00	6.89			2.00		2.00	2.00							0.00	6.89	
31	บ้านพร้าว	8.84	1	8.84	2.00	6.84			2.00		2.00	2.00							0.00	6.84	
32	ป่าไม้งาม	7.74				0.00		0.00	0.00		0.00	0.00				1	7.74	0.24	7.50	0.24	
33	หนองบัว	6.00	1	6.00	1.03	4.97			1.03		1.03	1.03							0.00	4.97	
34	หนองภัยศูนย์	6.36	1	6.36	2.00	4.36			2.00		2.00	2.00							0.00	4.36	
35	หนองสวรรค์	6.34	1	6.34	1.00	5.34			1.00		1.00	1.00							0.00	5.34	
36	หนองหว้า	4.39	1	4.39	0.60	3.79			0.60		0.60	0.60							0.00	3.79	
37	หัวนา	5.79	1	5.79	2.00	3.79		2.00			0.00	0.00							0.00	3.79	304.00
38	กุดสะเทียน	4.93				0.00		0.00			0.00	0.00				1	4.93	0.15	4.78	0.15	
39	ทรายทอง	7.74	1	7.74	6.00	1.74		6.00			0.00	0.00							0.00	1.74	912.00
40	นากอก	14.17	1	14.17	12.00	2.17		12.00			0.00	0.00							0.00	2.17	1,520.00
41	โนนม่วง	7.81				0.00		0.00			0.00	0.00				1	7.81	0.23	7.58	0.23	
42	เมืองใหม่	6.99				0.00		0.00			0.00	0.00				1	6.99	0.21	6.78	0.21	
43	ศรีบุญเรือง	5.27	1	5.27	1.20	4.07		1.20			0.00	0.00				1			0.00	4.07	182.40
44	หนองกุงแก้ว	7.00	1	7.00	6.80	0.20		6.80			0.00	0.00							0.00	0.20	516.80
45	หนองบัวใต้	6.56	1	6.56	1.00	5.56		1.00			0.00	0.00							0.00	5.56	152.00
46	ห้นนางาม	4.35	1	4.35	2.00	2.35		2.00			0.00	0.00							0.00	2.35	304.00
47	ดงสวรรค์	6.40	1	6.40	4.00	2.40		4.00			0.00	0.00							0.00	2.40	608.00

แบบสำรวจข้อมูลปริมาณขยะมูลฝอย จ.หนองบัวลำภู / สสภ. XX

		1	2	3	4	5	6	7	8	9	10	11	12	13	14	15	16	17	18	19	20
			พื้นที่ที่มีการให้บริการ													พื้นที่ที่ไม่มีการให้บริการ					
ที่	จังหวัด	ปริมาณขยะที่เกิดขึ้น	จำนวน อปท. ที่มีการให้บริการ	ปริมาณขยะที่เกิดขึ้นใน อปท. พื้นที่ให้บริการ	ปริมาณขยะที่เก็บขนไปกำจัด	ปริมาณขยะที่ถูกนำไปใช้ประโยชน์	ปริมาณขยะที่ไม่มีการให้บริการ	ปริมาณขยะที่กำจัดไม่ถูกต้อง	ปริมาณขยะที่กำจัดถูกต้อง	การนำไปใช้ประโยชน์	การนำไปกำจัด	Landfill	Compost	Incinerator	อื่น ๆ	จำนวน อปท. ที่ไม่มีการให้บริการ	ปริมาณขยะที่เกิดขึ้นใน อปท. พื้นที่ไม่ให้บริการ	ปริมาณขยะที่ถูกนำไปใช้ประโยชน์	ปริมาณขยะที่กำจัดไม่ถูกต้อง	ปริมาณขยะที่ถูกนำไปใช้ประโยชน์ (5)+(9)+(17)	ปริมาณขยะตกค้าง
	จังหวัดหนองบัวลำภู	(ตัน/วัน)	(แห่ง)	(ตัน/วัน)	(ตัน/วัน)	(ตัน/วัน)	(ตัน/วัน)	(ตัน/วัน)	(ตัน/วัน)	(ตัน/วัน)	(ตัน/วัน)	(ตัน/วัน)	(ตัน/วัน)	(ตัน/วัน)	(ตัน/วัน)	(แห่ง)	(ตัน/วัน)	(ตัน/วัน)	(ตัน/วัน)	(ตัน/วัน)	(ตัน)
48	ด่านช้าง	3.06				0.00		0.00			0.00	0.00				1	3.06	0.09	2.97	0.09	
49	อุทัยสวรรค์	5.96				0.00		0.00			0.00	0.00				1	5.96	0.18	5.78	0.18	
50	โนนเมือง	10.00				0.00		0.00			0.00	0.00				1	10.00	0.50	9.50	0.50	
51	กุดแห่	4.46				0.00		0.00			0.00	0.00				1	4.46	0.13	4.33	0.13	
52	เทพคีรี	2.53				0.00		0.00			0.00	0.00				1	2.53	1.53	1.00	1.53	
53	นาแก	7.30	1	7.30	1.00	6.30		1.00			0.00	0.00							0.00	6.30	
54	นาเหล่า	3.63	1	3.63	0.90	2.73			0.90		0.90	0.90							0.00	2.73	
55	วังทอง	7.99	1	7.99	3.50	4.49		3.50			0.00	0.00							0.00	4.49	2,052.00
56	วังปลาป้อม	6.28	1	6.28	5.00	1.28		5.00			0.00	0.00							0.00	1.28	760.00
57	กุดผึ้ง	3.24				0.00		0.00			0.00	0.00				1	3.24	0.24	3.00	0.24	
58	ดงมะไฟ	9.18	1	9.18	2.00	7.18		2.00			0.00	0.00							0.00	7.18	304.00
59	นาสี	5.19	1	5.19	1.00	4.19		1.00			0.00	0.00							0.00	4.19	152.00
60	บ้านโคก	5.31	1	5.31	2.00	3.31		2.00			0.00	0.00							0.00	3.31	304.00
61	กุดดู่	6.48				0.00					0.00	0.00				1	6.48	0.20	6.28	0.20	
62	โคกม่วง	6.01				0.00					0.00	0.00				1	6.01	0.20	5.81	0.20	
63	โคกใหญ่	3.36				0.00					0.00	0.00				1	3.36	0.10	3.26	0.10	
64	นิคมพัฒนา	3.99				0.00					0.00	0.00				1	3.99	0.12	3.87	0.12	
65	โนนเมือง	4.96				0.00					0.00	0.00				1	4.96	0.16	4.80	0.16	
66	บ้านถิ่น	5.80				0.00					0.00	0.00				1	5.80	3.80	2.00	3.80	
67	ปางกู่	4.88				0.00					0.00	0.00				1	4.88	1.88	3.00	1.88	
	รวม (ตัน/วัน)	494.04	48.00	387.56	177.36	210.20	-	130.32	47.04	-	47.04	47.04	-	-	-	20.00	106.48	14.11	92.37	224.31	20,561.60
	รวม (ตัน/ปี)	180,323.37	48.00	141,459.8	64,736.40	76,723.38	-	47,566.80	17,169.60	-	17,169.60	17,169.60	-	-	-	20.00	38,863.59	5,150.15	33,713.44	81,873.53	20,562

81,873.53

270.82

อปท. รวม	XXXXX	แห่ง
ทน.	XXXXX	แห่ง
ทม.	XXXXX	แห่ง
ทต.	XXXXX	แห่ง
อบต.	XXXXX	แห่ง

แบบสำรวจข้อมูลปริมาณขยะมูลฝอย จ.หนองบัวลำภู / สสภ. XX

		1	2	3	4	5	6	7	8	9	10	11	12	13	14	15	16	17	18	19	20
			พื้นที่ที่มีการให้บริการ													พื้นที่ที่ไม่มีการให้บริการ					
ที่	จังหวัด	ปริมาณขยะที่เกิดขึ้น	จำนวน อปท. ที่มีการให้บริการ	ปริมาณขยะที่เกิดขึ้นใน อปท. พื้นที่ให้บริการ	ปริมาณขยะที่เก็บขนไปกำจัด	ปริมาณขยะที่ถูกนำไปใช้ประโยชน์	ปริมาณขยะที่ไม่มีการให้บริการ	ปริมาณขยะที่กำจัดไม่ถูกต้อง	ปริมาณขยะที่กำจัดถูกต้อง	การนำไปใช้ประโยชน์	การนำไปกำจัด	Landfill	Compost	Incinerator	อื่น ๆ	จำนวน อปท. ที่ไม่มีการให้บริการ	ปริมาณขยะที่เกิดขึ้นใน อปท. พื้นที่ไม่ให้บริการ	ปริมาณขยะที่ถูกนำไปใช้ประโยชน์	ปริมาณขยะที่กำจัดไม่ถูกต้อง	ปริมาณขยะที่ถูกนำไปใช้ประโยชน์ (5)+(9)+(17)	ปริมาณขยะตกค้าง
	จังหวัดหนองบัวลำภู	(ตัน/วัน)	(แห่ง)	(ตัน/วัน)	(ตัน/วัน)	(ตัน/วัน)	(ตัน/วัน)	(ตัน/วัน)	(ตัน/วัน)	(ตัน/วัน)	(ตัน/วัน)	(ตัน/วัน)	(ตัน/วัน)	(ตัน/วัน)	(ตัน/วัน)	(แห่ง)	(ตัน/วัน)	(ตัน/วัน)	(ตัน/วัน)	(ตัน/วัน)	(ตัน)

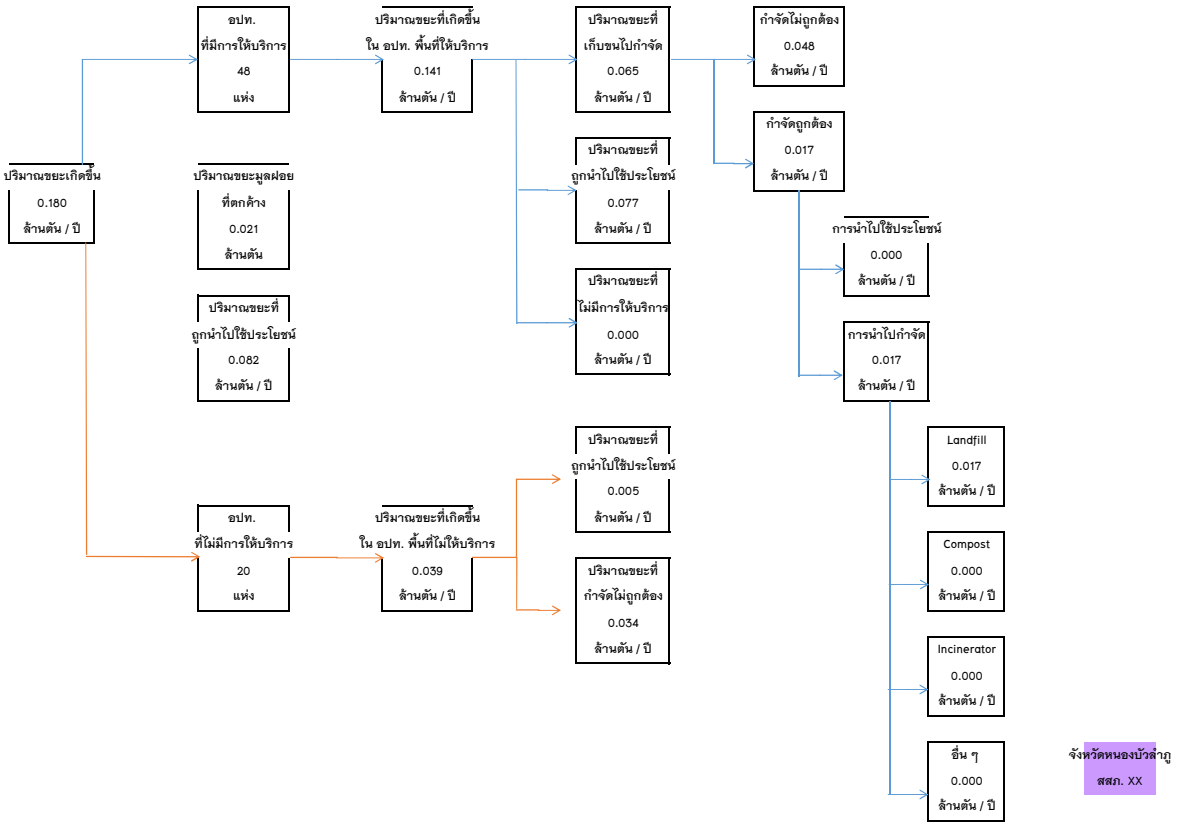

ภาคผนวก ก – 11

ข้อมูลการสำรวจขยะมูลฝอย

สสภ. 11

ข้อมูลการสำรวจขยะมูลฝอย สสภ. 11/2559

				1	2	3	4	5	6	7	8	9	10	11	12	13	14	15	16	17	18	19	20
					พื้นที่ที่มีการให้บริการ													พื้นที่ที่ไม่มีการให้บริการ					
จังหวัด	เทศบาล	อบต.	รวม อปท.	ปริมาณขยะที่เกิดขึ้น	จำนวน อปท. ที่มีการให้บริการ	ปริมาณขยะที่เกิดขึ้นใน อปท. พื้นที่ให้บริการ	ปริมาณขยะที่เก็บขนไปกำจัด	ปริมาณขยะที่ถูกนำไปใช้ประโยชน์	ปริมาณขยะที่ไม่มีการให้บริการ	ปริมาณขยะที่กำจัดไม่ถูกต้อง	ปริมาณขยะที่กำจัดถูกต้อง	การนำไปใช้ประโยชน์	การนำไปกำจัด	Landfill	Compost	Incinerator	อื่น ๆ	จำนวน อปท. ที่ไม่มีการให้บริการ	ปริมาณขยะที่เกิดขึ้นใน อปท. พื้นที่ไม่ให้บริการ	ปริมาณขยะที่ถูกนำไปใช้ประโยชน์	ปริมาณขยะที่กำจัดไม่ถูกต้อง	ปริมาณขยะที่ถูกนำไปใช้ประโยชน์ (5)+(9)+(17)	ปริมาณขยะตกค้าง
สสภ. 11	(แห่ง)	(แห่ง)	(แห่ง)	(ตัน/ปี)	(แห่ง)	(ตัน/ปี)	(ตัน/ปี)	(ตัน/ปี)	(ตัน/ปี)	(ตัน/ปี)	(ตัน/ปี)	(ตัน/ปี)	(ตัน/ปี)	(ตัน/ปี)	(ตัน/ปี)	(ตัน/ปี)	(ตัน/ปี)	(แห่ง)	(ตัน/ปี)	(ตัน/ปี)	(ตัน/ปี)	(ตัน/ปี)	(ตัน)
นครราชสีมา	93	243	336	897,289.38	151.00	474,838.77	381,398.29	73,714.41	19,726.07	157,950.93	223,447.36	-	223,447.36	137,129.77	44,062.93	42,254.66	-	182.00	422,450.61	154,476.40	267,974.21	228,190.80	227,492.30
สุรินทร์	28	144	172	481,612.05	21.00	83,644.60	49,652.70	20,649.92	13,341.99	18,288.25	31,364.45	-	31,364.45	31,364.45	-	-	-	151.00	397,967.45	53,182.67	344,784.78	73,832.58	2,754.39
บุรีรัมย์	62	146	208	583,123.98	71.00	254,731.65	143,004.97	85,240.10	26,486.58	77,586.61	65,418.36	438.37	64,979.99	59,782.54	5,197.45	-	-	137.00	328,392.33	10,561.04	317,831.29	96,239.50	26,157.29
ศรีสะเกษ	37	179	216	512,185.32	45.00	133,829.98	75,779.93	41,547.86	16,502.18	40,078.06	35,701.87	1,136.37	34,565.50	29,240.16	2,850.64	-	2,474.70	171.00	378,355.34	5,495.76	372,859.58	48,179.99	33,398.78
รวม	220	712	932	2,474,210.73	288.00	947,045.01	649,835.90	221,152.28	76,056.83	293,903.86	355,932.04	1,574.73	354,357.30	257,516.92	52,111.03	42,254.66	2,474.70	641.00	1,527,165.72	223,715.87	1,303,449.85	446,442.89	289,802.75

31 ธันวาคม 2559

35,702

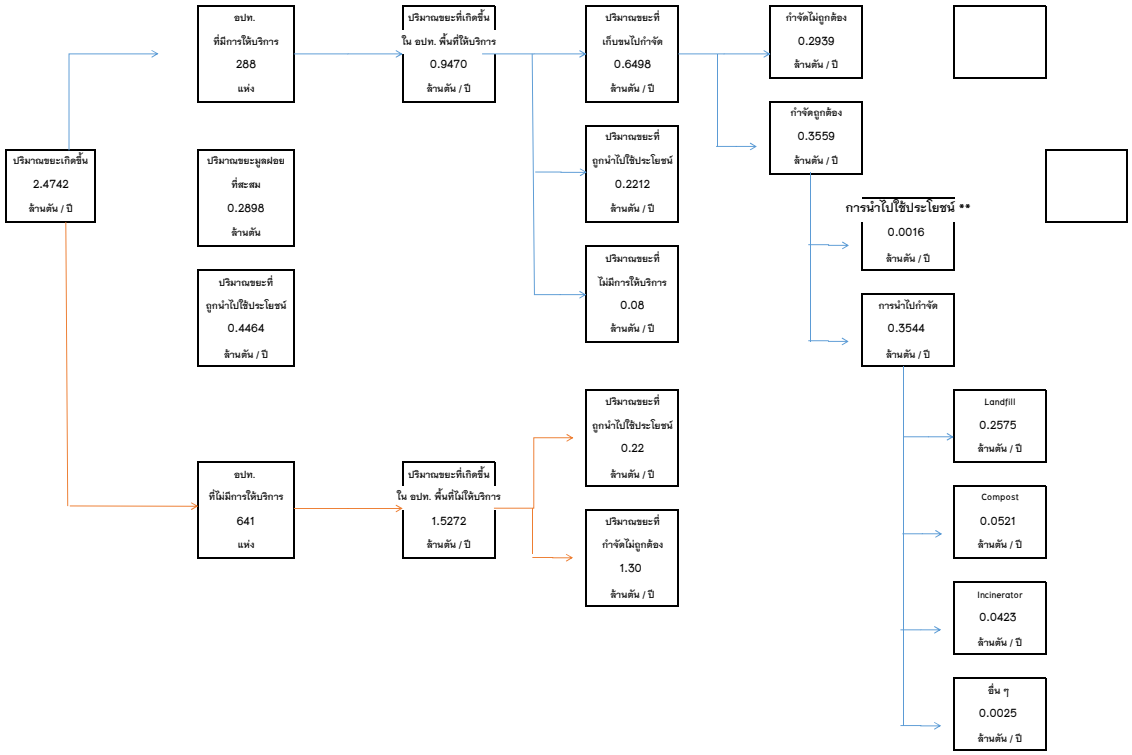

update: 11 ม.ค. 57

สสภ. 11

แบบ ข้อมูลปริมาณขยะมูลฝอย จ.

นครราชสีมา / สสภ. 11

			2.00	3.00	4.00	5.00	6.00	7.00	8.00	9.00	10.00	11.00	12.00	13.00	14.00	15.00	16.00	17.00	18.00	19.00	20.00
			พื้นที่ที่มีการให้บริการ													พื้นที่ที่ไม่มีการให้บริการ					
	จังหวัด	ปริมาณขยะที่เกิดขึ้น	จำนวน อปท. ที่มีการให้บริการ	ปริมาณขยะที่เกิดขึ้นใน อปท. พื้นที่ให้บริการ	ปริมาณขยะที่เก็บขนไปกำจัด	ปริมาณขยะที่ถูกนำไปใช้ประโยชน์	ปริมาณขยะที่ไม่มีการให้บริการ	ปริมาณขยะที่กำจัดไม่ถูกต้อง	ปริมาณขยะที่กำจัดถูกต้อง	การนำไปใช้ประโยชน์	การนำไปกำจัด	Landfill	Compost	Incinerator	อื่น ๆ	จำนวน อปท. ที่ไม่มีการให้บริการ	ปริมาณขยะที่เกิดขึ้นใน อปท. พื้นที่ไม่ให้บริการ	ปริมาณขยะที่ถูกนำไปใช้ประโยชน์	ปริมาณขยะที่กำจัดไม่ถูกต้อง	ปริมาณขยะที่ถูกนำไปใช้ประโยชน์ (5)+(9)+(17)	ปริมาณขยะตกค้าง
	จังหวัดนครราชสีมา	(ตัน/วัน)	(แห่ง)	(ตัน/วัน)	(ตัน/วัน)	(ตัน/วัน)	(ตัน/วัน)	(ตัน/วัน)	(ตัน/วัน)	(ตัน/วัน)	(ตัน/วัน)	(ตัน/วัน)	(ตัน/วัน)	(ตัน/วัน)	(ตัน/วัน)	(แห่ง)	(ตัน/วัน)	(ตัน/วัน)	(ตัน/วัน)	(ตัน/วัน)	(ตัน)
1.00	เมืองนครราชสีมา	508.78	26.00	504.48	406.83	90.19	7.46	26.00	380.83	-	380.83	323.28	57.55	-	-	1.00	4.31	-	4.31	90.19	10,000.00
2.00	เทศบาลนครนครราชสีมา	251.38	1.00	251.38	218.00	33.38			218.00	-	218.00	185.30	32.70						-	33.38	-
3.00	เทศบาลตำบลหนองไข่น้ำ	2.00	1.00	2.00	2.00	-		2.00											-	-	
4.00	เทศบาลตำบลปรุใหญ่	9.11	1.00	9.11	6.80	2.31			6.80		6.80	6.80							-	2.31	
5.00	เทศบาลตำบลโคกกรวด	6.00	1.00	6.00	5.77	0.23			5.77		5.77	3.46	2.31						-	0.23	
6.00	เทศบาลตำบลจอหอ	20.00	1.00	20.00	16.00	4.00		16.00											-	4.00	10,000.00
7.00	เทศบาลตำบลหนองไผ่ล้อม	10.00	1.00	10.00	8.00	2.00		8.00											-	2.00	
8.00	เทศบาลตำบลหัวทะเล	25.00	1.00	25.00	19.23	5.77			19.23		19.23	16.35	2.88						-	5.77	
9.00	เทศบาลตำบลโพธิ์กลาง	20.00	1.00	20.00	15.94	4.06			15.94		15.94	13.55	2.39						-	4.06	
10.00	เทศบาลตำบลโคกสูง	8.80	1.00	8.80	5.47	3.33			5.47		5.47	4.65	0.82						-	3.33	
11.00	เทศบาลตำบลเมืองใหม่โคกกรวด*	8.00	1.00	8.00	6.02	1.98			6.02		6.02	5.12	0.90						-	1.98	
12.00	เทศบาลตำบลสุรนารี	15.00	1.00	15.00	11.02	3.98			11.02		11.02	9.37	1.65						-	3.98	
13.00	เทศบาลตำบลไชยมงคล	5.00	1.00	5.00	4.17	0.83			4.17		4.17	3.54	0.63						-	0.83	
14.00	เทศบาลตำบลบ้านโพธิ์	7.50	1.00	7.50	4.37	3.13			4.37		4.37	3.71	0.66						-	3.13	
15.00	เทศบาลตำบลบ้านใหม่	18.62	1.00	18.62	10.44	5.39	2.79		10.44		10.44	8.87	1.57						-	5.39	
16.00	เทศบาลตำบลพุดซา	2.50	1.00	2.50	2.37	0.13			2.37		2.37	2.01	0.36						-	0.13	
17.00	เทศบาลตำบลตลาด	4.00	1.00	4.00	4.00	-			4.00		4.00	3.40	0.60						-	-	
18.00	หนองบัวศาลา	19.24	1.00	19.24	16.44	2.80			16.44		16.44	13.97	2.47						-	2.80	
19.00	บ้านเกาะ	10.53	1.00	10.53	9.12	1.41			9.12		9.12	7.75	1.37						-	1.41	
20.00	หนองจะบก	10.00	1.00	10.00	7.49	2.51			7.49		7.49	6.37	1.12						-	2.51	
21.00	หนองระเวียง	8.30	1.00	8.30	6.45	1.85			6.45		6.45	5.48	0.97						-	1.85	
22.00	หมื่นไวย	9.54	1.00	9.54	8.72	0.82			8.72		8.72	7.41	1.31						-	0.82	
23.00	พะเนา	4.20	1.00	4.20	1.33	0.84	2.03		1.33		1.33	1.13	0.20						-	0.84	
24.00	สีมุม	3.00	1.00	3.00	1.82	0.60	0.58		1.82		1.82	1.55	0.27						-	0.60	
25.00	มะเริง	7.22	1.00	7.22	3.72	1.44	2.06		3.72		3.72	3.16	0.56						-	1.44	
26.00	จอหอ	12.08	1.00	12.08	7.03	5.05			7.03		7.03	5.98	1.05						-	5.05	
27.00	พลกรัง	4.31														1.00	4.31		4.31	-	
28.00	หนองกระทุ่ม	7.46	1.00	7.46	5.11	2.35			5.11		5.11	4.34	0.77						-	2.35	
29.00	ครบุรี	89.06	6.00	31.19	31.19	-	-	31.19	-	-	-	-	-	-	-	9.00	57.87	23.07	34.80	23.07	5,240.00
30.00	เทศบาลตำบลจระเข้หิน	6.38	1.00	6.38	6.38			6.38											-	-	1,440.00
31.00	เทศบาลตำบลแชะ	6.46	1.00	6.46	6.46			6.46											-	-	200.00
32.00	เทศบาลตำบลไทรโยง-ไชยวาล	3.30	1.00	3.30	3.30			3.30											-	-	1,200.00
33.00	เทศบาลตำบลอรพิมพ์	5.00	1.00	5.00	5.00			5.00											-	-	900.00
34.00	เทศบาลตำบลครบุรีใต้	7.96														1.00	7.96	4.20	3.76	4.20	
35.00	ครบุรี	5.24														1.00	5.24	3.30	1.94	3.30	
36.00	โคกกระชาย	10.72														1.00	10.72	7.50	3.22	7.50	
37.00	เฉลียง	6.90	1.00	6.90	6.90	-		6.90											-	-	60.00
38.00	แชะ	7.20														1.00	7.20	0.50	6.70	0.50	
39.00	บ้านใหม่	6.47														1.00	6.47	2.50	3.97	2.50	
40.00	มาบตะโกเอน	4.47														1.00	4.47	1.30	3.17	1.30	
41.00	ลำเพียก	6.40														1.00	6.40	1.90	4.50	1.90	
42.00	ตะแบกบาน	4.67														1.00	4.67	1.37	3.30	1.37	
43.00	สระว่านพระยา	4.75														1.00	4.75	0.50	4.25	0.50	
44.00	จระเข้หิน	3.15	1.00	3.15	3.15			3.15											-	-	1,440.00
45.00	เสิงสาง	63.93	2.00	12.40	12.40	-	-	12.40	-	-	-	-	-	-	-	6.00	51.54	33.40	18.14	33.40	16,788.00
46.00	เทศบาลตำบลโนนสมบูรณ์	4.50	1.00	4.50	4.50	-		4.50											-	-	14,400.00
47.00	เทศบาลตำบลเสิงสาง	7.90	1.00	7.90	7.90	-		7.90											-	-	2,388.00

	จังหวัด จังหวัดนครราชสีมา	ปริมาณขยะที่เกิดขึ้น (ตัน/วัน)	จำนวน อปท. ที่มีการให้บริการ (แห่ง)	ปริมาณขยะที่เกิดขึ้นใน อปท. พื้นที่ให้บริการ (ตัน/วัน)	ปริมาณขยะที่เก็บขนไปกำจัด (ตัน/วัน)	ปริมาณขยะที่ถูกนำไปใช้ประโยชน์ (ตัน/วัน)	ปริมาณขยะที่ไม่มีการให้บริการ (ตัน/วัน)	ปริมาณขยะที่กำจัดไม่ถูกต้อง (ตัน/วัน)	ปริมาณขยะที่กำจัดถูกต้อง (ตัน/วัน)	การนำไปใช้ประโยชน์ (ตัน/วัน)	การนำไปกำจัด (ตัน/วัน)	Landfill (ตัน/วัน)	Compost (ตัน/วัน)	Incinerator (ตัน/วัน)	อื่น ๆ (ตัน/วัน)	จำนวน อปท. ที่ไม่มีการให้บริการ (แห่ง)	ปริมาณขยะที่เกิดขึ้นใน อปท. พื้นที่ไม่ให้บริการ (ตัน/วัน)	ปริมาณขยะที่ถูกนำไปใช้ประโยชน์ (ตัน/วัน)	ปริมาณขยะที่กำจัดไม่ถูกต้อง (ตัน/วัน)	ปริมาณขยะที่ถูกนำไปใช้ประโยชน์ (5)+(9)+(17) (ตัน/วัน)	ปริมาณขยะตกค้าง (ตัน)
48.00	กุดโบสถ์	13.00														1.00	13.00	11.72	1.28	11.72	
49.00	โนนสมบูรณ์	4.22														1.00	4.22	0.22	4.00	0.22	
50.00	สระตะเคียน	10.58														1.00	10.58	6.56	4.02	6.56	
51.00	สุขไพบูลย์	10.38														1.00	10.38	6.00	4.38	6.00	
52.00	บ้านราษฎร์	6.85														1.00	6.85	6.50	0.35	6.50	
53.00	เสิงสาง	6.51														1.00	6.51	2.40	4.11	2.40	
54.00	คง	73.38	2.00	3.98	3.98	–	–	3.98	–	–	–	–	–	–	–	10.00	69.40	28.10	41.31	28.10	11,621.00
55.00	เทศบาลตำบลเทพาลัย	1.50	1.00	1.50	1.50	–		1.50											–	–	788.00
56.00	เทศบาลตำบลเมืองคง	2.48	1.00	2.48	2.48			2.48											–		10,692.00
57.00	ดูขาด	9.19														1.00	9.19	5.00	4.19	5.00	
58.00	ดอนใหญ่	4.55														1.00	4.55	3.85	0.70	3.85	
59.00	ตาจั่น	7.32														1.00	7.32	3.50	3.82	3.50	141.00
60.00	เทพาลัย	5.93														1.00	5.93	5.00	0.93	5.00	
61.00	บ้านปรางค์	8.38														1.00	8.38	3.00	5.38	3.00	
62.00	เมืองคง	9.20														1.00	9.20	2.15	7.05	2.15	
63.00	หนองบัว	7.02														1.00	7.02	1.80	5.22	1.80	
64.00	หนองมะนาว	7.65														1.00	7.65	0.50	7.15	0.50	
65.00	โนนเต็ง	6.54														1.00	6.54	0.30	6.24	0.30	
66.00	ขามสมบูรณ์	3.63														1.00	3.63	3.00	0.63	3.00	
67.00	บ้านเหลื่อม	17.79	2.00	4.00	4.00	–	–	4.00	–	–	–	–	–	–	–	3.00	13.79	2.75	11.04	2.75	180.00
68.00	เทศบาลตำบลบ้านเหลื่อม	3.00	1.00	3.00	3.00	–		3.00											–	–	180.00
69.00	โคกกระเบื้อง	7.98														1.00	7.98	2.00	5.98	2.00	
70.00	บ้านเหลื่อม	2.41														1.00	2.41	0.30	2.11	0.30	
71.00	ช่อระกา	3.40														1.00	3.40	0.45	2.95	0.45	
72.00	วังโพธิ์	1.00	1.00	1.00	1.00	–		1.00											–	–	
73.00	จักราช	64.13	2.00	10.49	8.38	2.11	–	6.00	2.38	–	2.38	2.02	0.36	–	–	7.00	53.64	11.69	41.95	13.80	75.00
74.00	เทศบาลตำบลจักราช	3.00	1.00	3.00	2.38	0.62			2.38		2.38	2.02	0.36						–	0.62	
75.00	คลองเมือง	7.74														1.00	7.74	4.40	3.34	4.40	
76.00	จักราช	7.49	1.00	7.49	6.00	1.49		6.00											–	1.49	75.00
77.00	ทองหลาง	7.18														1.00	7.18	4.00	3.18	4.00	
78.00	ศรีละกอ	9.04														1.00	9.04		9.04	–	
79.00	สีสุก	7.99														1.00	7.99		7.99	–	
80.00	หนองขาม	8.66														1.00	8.66		8.66	–	
81.00	หนองพลวง	6.96														1.00	6.96	3.29	3.67	3.29	
82.00	หินโคน	6.07														1.00	6.07		6.07	–	
83.00	โชคชัย	62.52	9.00	44.61	41.75	2.85	–	30.03	11.72	–	11.72	9.96	1.76	–	–	3.00	17.92	5.90	12.02	8.75	1,537.00
84.00	เทศบาลตำบลโชคชัย	15.00	1.00	15.00	14.00	1.00		14.00											–	1.00	825.00
85.00	เทศบาลตำบลด่านเกวียน	6.00	1.00	6.00	5.35	0.65			5.35		5.35	4.55	0.80						–	0.65	
86.00	เทศบาลตำบลท่าเยี่ยม	5.00	1.00	5.00	4.56	0.44			4.56		4.56	3.88	0.68						–	0.44	
87.00	กระโทก	3.20	1.00	3.20	3.20	–		3.20											–	–	
88.00	โชคชัย	4.63	1.00	4.63	4.63			4.63											–	–	
89.00	ทุ่งอรุณ	7.33														1.00	7.33	3.10	4.23	3.10	
90.00	พลับพลา	3.00	1.00	3.00	2.50	0.50		2.50											–	0.50	3.00
91.00	ละลมใหม่พัฒนา	5.95														1.00	5.95	1.60	4.35	1.60	
92.00	ท่าลาดขาว	3.67	1.00	3.67	3.60	0.07		3.60											–	0.07	169.00
93.00	ท่าอ่าง	2.00	1.00	2.00	1.81	0.19			1.81		1.81	1.54	0.27						–	0.19	
94.00	ด่านเกวียน	2.10	1.00	2.10	2.10	–		2.10											–	–	540.00
95.00	ท่าจะหลุง	4.64														1.00	4.64	1.20	3.44	1.20	
96.00	หนองบุญมาก	55.77	3.00	17.20	11.30	3.90	2.00	11.30	–	–	–	–	–	–	–	6.00	38.57	8.00	30.57	11.90	4,120.00
97.00	เทศบาลตำบลหนองหัวแรต	8.90	1.00	8.90	6.00	2.90		6.00											–	2.90	3,600.00
98.00	เทศบาลตำบลแหลมทอง	5.70	1.00	5.70	2.70	1.00	2.00	2.70											–	1.00	420.00
99.00	หนองบุนนาก	9.52														1.00	9.52	0.50	9.02	0.50	

	จังหวัด จังหวัดนครราชสีมา	ปริมาณขยะที่เกิดขึ้น (ตัน/วัน)	จำนวน อปท. ที่มีการให้บริการ (แห่ง)	ปริมาณขยะที่เกิดขึ้นใน อปท. พื้นที่ให้บริการ (ตัน/วัน)	ปริมาณขยะที่เก็บขนไปกำจัด (ตัน/วัน)	ปริมาณขยะที่ถูกนำไปใช้ประโยชน์ (ตัน/วัน)	ปริมาณขยะที่ไม่มีการให้บริการ (ตัน/วัน)	ปริมาณขยะที่กำจัดไม่ถูกต้อง (ตัน/วัน)	ปริมาณขยะที่กำจัดถูกต้อง (ตัน/วัน)	การนำไปใช้ประโยชน์ (ตัน/วัน)	การนำไปกำจัด (ตัน/วัน)	Landfill (ตัน/วัน)	Compost (ตัน/วัน)	Incinerator (ตัน/วัน)	อื่น ๆ (ตัน/วัน)	จำนวน อปท. ที่ไม่มีการให้บริการ (แห่ง)	ปริมาณขยะที่เกิดขึ้นใน อปท. พื้นที่ไม่ให้บริการ (ตัน/วัน)	ปริมาณขยะที่ถูกนำไปใช้ประโยชน์ (ตัน/วัน)	ปริมาณขยะที่กำจัดไม่ถูกต้อง (ตัน/วัน)	ปริมาณขยะที่ถูกนำไปใช้ประโยชน์ (5)+(9)+(17) (ตัน/วัน)	ปริมาณขยะตกค้าง (ตัน)
100.00	สารภี	8.66														1.00	8.66	4.70	3.96	4.70	
101.00	หนองตะไก้	7.86														1.00	7.86		7.86	–	
102.00	ไทยเจริญ	2.60	1.00	2.60	2.60	–		2.60											–	–	100.00
103.00	ลุงเขว้า	4.27														1.00	4.27	2.00	2.27	2.00	
104.00	หนองไม้ไผ่	3.62														1.00	3.62	0.30	3.32	0.30	
4.00	บ้านใหม่	4.64														1.00	4.64	0.50	4.14	0.50	
	ด่านขุนทด	114.21	6.00	39.70	25.12	7.09	7.50	25.12	–	–	–	–	–	–	–	12.00	74.51	18.57	55.94	25.66	2,550.00
1.00	เทศบาลตำบลด่านขุนทด	12.00	1.00	12.00	10.00	2.00		10.00											–	2.00	–
2.00	เทศบาลตำบลหนองกราด	4.19	1.00	4.19	3.00	1.19		3.00											–	1.19	90.00
3.00	เทศบาลตำบลหนองบัวตะเกียด	9.02	1.00	9.02	8.12	0.90		8.12											–	0.90	–
5.00	ตะเคียน	10.44														1.00	10.44	5.50	4.94	5.50	
6.00	หนองกราด	5.16														1.00	5.16	2.64	2.52	2.64	
7.00	หินดาด	12.34														1.00	12.34	1.80	10.54	1.80	
8.00	พันชนะ	5.84														1.00	5.84	2.16	3.68	2.16	
9.00	ด่านขุนทด	8.00	1.00	8.00	0.50		7.50	0.50											–	–	
10.00	ห้วยบง	4.00	1.00	4.00	3.00	1.00		3.00											–	1.00	60.00
11.00	ด่านนอก	3.83														1.00	3.83	0.20	3.63	0.20	
12.00	หนองบัวละคร	3.26														1.00	3.26	0.47	2.79	0.47	
13.00	สระจรเข้	5.63														1.00	5.63	0.50	5.13	0.50	
14.00	กุดพิมาน	8.86														1.00	8.86		8.86	–	
15.00	หนองไทร	4.63														1.00	4.63	0.60	4.03	0.60	
16.00	โนนเมืองพัฒนา	4.07														1.00	4.07	2.60	1.47	2.60	
17.00	บ้านแปรง	6.13														1.00	6.13	1.80	4.33	1.80	
18.00	ด่านใน	4.32														1.00	4.32	0.30	4.02	0.30	
19.00	บ้านเก่า	2.50	1.00	2.50	0.50	2.00		0.50											–	2.00	2,400.00
125.00	เทพารักษ์	20.20	1.00	4.00	4.00	–	–	4.00	–	–	–	–	–	–	–	3.00	16.20	6.59	9.61	6.59	765.00
126.00	สำนักตะคร้อ	4.00	1.00	4.00	4.00	–		4.00											–	–	738.00
127.00	หนองแวง	8.25														1.00	8.25	5.25	3.00	5.25	27.00
128.00	บึงปรือ	3.71														1.00	3.71	0.70	3.01	0.70	
129.00	วังยายทอง	4.24														1.00	4.24	0.64	3.60	0.64	
130.00	โนนไทย	62.81	3.00	6.37	6.17	0.20	–	6.17	–	–	–	–	–	–	–	9.00	56.44	13.47	42.97	13.67	823.00
131.00	เทศบาลตำบลโคกสวาย	1.00	1.00	1.00	0.80	0.20		0.80											–	0.20	410.00
132.00	เทศบาลตำบลโนนไทย	3.48	1.00	3.48	3.48			3.48											–	–	408.00
133.00	เทศบาลตำบลบัลลังก์	8.09														1.00	8.09	0.60	7.49	0.60	
134.00	กำปัง	8.83														1.00	8.83	0.40	8.43	0.40	
135.00	ด่านจาก	7.95														1.00	7.95	5.50	2.45	5.50	
136.00	โนนไทย	8.62														1.00	8.62	1.00	7.62	1.00	
137.00	สำโรง	6.35														1.00	6.35	1.20	5.15	1.20	
138.00	สายออ	1.88	1.00	1.88	1.88			1.88											–	–	
139.00	มะค่า	3.76														1.00	3.76	1.50	2.26	1.50	
140.00	ถนนโพธิ์	3.63														1.00	3.63	2.47	1.16	2.47	
141.00	บ้านวัง	4.29														1.00	4.29	0.30	3.99	0.30	5.00
142.00	ด้างพลู	4.92														1.00	4.92	0.50	4.42	0.50	
143.00	พระทองคำ	37.45	1.00	2.00	2.00	–	–	2.00	–	–	–	–	–	–	–	5.00	35.45	13.05	22.40	13.05	270.00
144.00	เทศบาลตำบลพระทองคำ	2.00	1.00	2.00	2.00	–		2.00											–	–	270.00
145.00	เทศบาลตำบลสระพระ	5.69														1.00	5.69	1.50	4.19	1.50	
146.00	ทัพรั้ง	10.66														1.00	10.66	3.30	7.36	3.30	
147.00	พังเทียม	8.47														1.00	8.47	2.00	6.47	2.00	
148.00	หนองหอย	6.61														1.00	6.61	4.80	1.81	4.80	
149.00	มาบกราด	4.01														1.00	4.01	1.45	2.56	1.45	

	จังหวัด จังหวัดนครราชสีมา	ปริมาณขยะที่เกิดขึ้น (ตัน/วัน)	จำนวน อปท. ที่มีการให้บริการ (แห่ง)	ปริมาณขยะที่เกิดขึ้นใน อปท. พื้นที่ให้บริการ (ตัน/วัน)	ปริมาณขยะที่เก็บขนไปกำจัด (ตัน/วัน)	ปริมาณขยะที่ถูกนำไปใช้ประโยชน์ (ตัน/วัน)	ปริมาณขยะที่ไม่มีการให้บริการ (ตัน/วัน)	ปริมาณขยะที่กำจัดไม่ถูกต้อง (ตัน/วัน)	ปริมาณขยะที่กำจัดถูกต้อง (ตัน/วัน)	การนำไปใช้ประโยชน์ (ตัน/วัน)	การนำไปกำจัด (ตัน/วัน)	Landfill (ตัน/วัน)	Compost (ตัน/วัน)	Incinerator (ตัน/วัน)	อื่น ๆ (ตัน/วัน)	จำนวน อปท. ที่ไม่มีการให้บริการ (แห่ง)	ปริมาณขยะที่เกิดขึ้นใน อปท. พื้นที่ไม่ให้บริการ (ตัน/วัน)	ปริมาณขยะที่ถูกนำไปใช้ประโยชน์ (ตัน/วัน)	ปริมาณขยะที่กำจัดไม่ถูกต้อง (ตัน/วัน)	ปริมาณขยะที่ถูกนำไปใช้ประโยชน์ (5)+(9)+(17) (ตัน/วัน)	ปริมาณขยะตกค้าง (ตัน)
150.00	ชามสะแกแสง	40.56	2.00	9.91	9.91	–	–	9.91	–	–	–	–	–	–	–	7.00	30.65	15.30	15.35	15.30	293.00
151.00	เทศบาลตำบลชามสะแกแสง	5.00	1.00	5.00	5.00	–		5.00											–	–	293.00
152.00	เทศบาลตำบลหนองหัวฟาน	4.91	1.00	4.91	4.91			4.91											–	–	–
153.00	เทศบาลตำบลโนนเมือง	4.07														1.00	4.07	4.00	0.07	4.00	
154.00	ชามสะแกแสง	6.59														1.00	6.59	3.00	3.59	3.00	
155.00	หนองหัวฟาน	3.32														1.00	3.32	1.60	1.72	1.60	
156.00	พะงาด	4.50														1.00	4.50	3.00	1.50	3.00	
157.00	ชีวึก	4.67														1.00	4.67	0.70	3.97	0.70	
158.00	เมืองนาท	4.04														1.00	4.04	2.20	1.84	2.20	
159.00	เมืองเกษตร	3.46														1.00	3.46	0.80	2.66	0.80	
160.00	โนนสูง	100.75	9.00	36.33	27.95	7.74	0.64	25.79	2.16	–	2.16	1.84	0.32	–	–	9.00	64.42	33.10	31.32	40.84	4,686.50
161.00	เทศบาลตำบลตลาดแต	3.00	1.00	3.00	2.40	0.60		2.40											–	0.60	4,281.50
162.00	เทศบาลตำบลโนนสูง	10.04	1.00	10.04	5.60	4.44		5.60											–	4.44	–
163.00	เทศบาลตำบลมะค่า	0.70	1.00	0.70	0.70			0.70											–	–	225.00
164.00	เทศบาลตำบลดอนหวาย	4.00	1.00	4.00	4.00			4.00											–	–	180.00
165.00	เทศบาลตำบลใหม่	6.00	1.00	6.00	6.00	–		6.00											–	–	–
166.00	เทศบาลตำบลด่านคล้า	8.74														1.00	8.74	5.60	3.14	5.60	
167.00	โตนด	1.00	1.00	1.00	0.90	0.10		0.90											–	0.10	
168.00	ธารปราสาท	6.19	1.00	6.19	6.19			6.19											–	–	
169.00	บิง	3.20	1.00	3.20	1.43	1.13	0.64		1.43		1.43	1.22	0.21						–	1.13	
170.00	พลสงคราม	7.90														1.00	7.90	1.00	6.90	1.00	
171.00	มะค่า	7.55														1.00	7.55	5.20	2.35	5.20	
172.00	เมืองปราสาท	6.79														1.00	6.79	4.00	2.79	4.00	
173.00	ลำคอหงษ์	6.00														1.00	6.00	4.00	2.00	4.00	
174.00	หลุมข้าว	9.42														1.00	9.42	4.80	4.62	4.80	
175.00	ดอนชมพู	7.14														1.00	7.14	5.70	1.44	5.70	
176.00	ชามเฒ่า	5.64														1.00	5.64	1.00	4.64	1.00	
177.00	ลำมูล	5.23														1.00	5.23	1.80	3.43	1.80	
178.00	จันอัด	2.20	1.00	2.20	0.73	1.47			0.73		0.73	0.62	0.11						–	1.47	
179.00	บัวใหญ่	79.65	3.00	30.26	23.05	7.20	–	23.05	–	–	–	–	–	–	–	8.00	49.39	27.68	21.71	34.88	10,240.00
180.00	เทศบาลเมืองบัวใหญ่	16.20	1.00	16.20	13.00	3.20		13.00												3.20	10,000.00
181.00	เทศบาลตำบลหนองบัวสะอาด	6.95	1.00	6.95	6.95			6.95												–	240.00
182.00	กุดจอก	5.22														1.00	5.22	5.20	0.02	5.20	
183.00	ชุมทอง	7.10	1.00	7.10	3.10	4.00		3.10											–	4.00	
184.00	ดอนตะหนิน	3.89														1.00	3.89	1.40	2.49	1.40	
185.00	โนนทองหลาง	7.79														1.00	7.79	2.33	5.46	2.33	
186.00	บัวใหญ่	8.16														1.00	8.16	8.00	0.16	8.00	
187.00	ห้วยยาง	6.85														1.00	6.85	1.70	5.15	1.70	
188.00	ด่านช้าง	6.94														1.00	6.94	2.30	4.64	2.30	
189.00	หนองแจ้งใหญ่	6.05														1.00	6.05	2.95	3.10	2.95	
190.00	เสมาใหญ่	4.50														1.00	4.50	3.80	0.70	3.80	
191.00	สีคิ้ว	22.60	1.00	3.87	3.37	0.50	–	3.37	–	–	–	–	–	–	–	5.00	18.73	5.43	13.30	5.93	168.00
192.00	เทศบาลตำบลสีคิ้ว	3.87	1.00	3.87	3.37	0.50		3.37											–	0.50	168.00
193.00	สีคิ้ว	3.24														1.00	3.24	2.94	0.30	2.94	
194.00	โพนทอง	3.02														1.00	3.02	0.50	2.52	0.50	
195.00	สามเมือง	3.90														1.00	3.90	1.37	2.53	1.37	
196.00	โนนประดู่	3.54														1.00	3.54	0.32	3.22	0.32	
197.00	หนองตาดใหญ่	5.02														1.00	5.02	0.30	4.72	0.30	
198.00	บัวลาย	22.71	1.00	2.58	2.00	0.58	–	2.00	–	–	–	–	–	–	–	4.00	20.13	8.88	11.25	9.46	135.00
199.00	เทศบาลตำบลหนองบัวลาย	2.58	1.00	2.58	2.00	0.58		2.00											–	0.58	135.00
200.00	บัวลาย	4.97														1.00	4.97	1.34	3.63	1.34	
201.00	หนองหว้า	4.91														1.00	4.91	3.00	1.91	3.00	

	จังหวัด จังหวัดนครราชสีมา	ปริมาณขยะที่เกิดขึ้น (ตัน/วัน)	จำนวน อปท. ที่มีการให้บริการ (แห่ง)	ปริมาณขยะที่เกิดขึ้นใน อปท. พื้นที่ให้บริการ (ตัน/วัน)	ปริมาณขยะที่เก็บขนไปกำจัด (ตัน/วัน)	ปริมาณขยะที่ถูกนำไปใช้ประโยชน์ (ตัน/วัน)	ปริมาณขยะที่ไม่มีการให้บริการ (ตัน/วัน)	ปริมาณขยะที่กำจัดไม่ถูกต้อง (ตัน/วัน)	ปริมาณขยะที่กำจัดถูกต้อง (ตัน/วัน)	การนำไปใช้ประโยชน์ (ตัน/วัน)	การนำไปกำจัด (ตัน/วัน)	Landfill (ตัน/วัน)	Compost (ตัน/วัน)	Incinerator (ตัน/วัน)	อื่น ๆ (ตัน/วัน)	จำนวน อปท. ที่ไม่มีการให้บริการ (แห่ง)	ปริมาณขยะที่เกิดขึ้นใน อปท. พื้นที่ไม่ให้บริการ (ตัน/วัน)	ปริมาณขยะที่ถูกนำไปใช้ประโยชน์ (ตัน/วัน)	ปริมาณขยะที่กำจัดไม่ถูกต้อง (ตัน/วัน)	ปริมาณขยะที่ถูกนำไปใช้ประโยชน์ (5)+(9)+(17) (ตัน/วัน)	ปริมาณขยะตกค้าง (ตัน)
202.00	โนนจาน	6.51														1.00	6.51	2.50	4.01	2.50	
203.00	เมืองพะไล	3.75														1.00	3.75	2.04	1.71	2.04	
204.00	แก้วสนามนาง	19.80	4.00	14.20	14.20	-	-	14.20	-	-	-	-	-	-	-	1.00	5.60	2.00	3.60	2.00	60.00
205.00	เทศบาลตำบลบึงสำโรง	5.60														1.00	5.60	2.00	3.60	2.00	
206.00	แก้งสนามนาง	2.00	1.00	2.00	2.00	-		2.00											-	-	
207.00	โนนสำราญ	2.00	1.00	2.00	2.00	-		2.00											-	-	45.00
208.00	บึงพะไล	9.70	1.00	9.70	9.70	-		9.70											-	-	-
209.00	สีสุก	0.50	1.00	0.50	0.50			0.50											-	-	15.00
210.00	ประทาย	57.02	8.00	27.47	20.35	2.93	4.20	20.35	-	-	-	-	-	-	-	6.00	29.55	10.57	18.98	13.50	751.00
211.00	เทศบาลตำบลประทาย	5.30	1.00	5.30	4.51	0.80		4.51											-	0.80	600.00
212.00	ประทาย	1.00	1.00	1.00	0.85	0.15		0.85											-	0.15	
213.00	กระทุ่มราย	1.00	1.00	1.00	0.80	0.20		0.80											-	0.20	
214.00	นางรำ	5.30														1.00	5.30	0.50	4.80	0.50	
215.00	ทุ่งสว่าง	3.90	1.00	3.90	3.12	0.78		3.12												0.78	
216.00	หนองพลวง	5.18														1.00	5.18	4.00	1.18	4.00	80.00
217.00	หันห้วยทราย	5.07	1.00	5.07	5.07			5.07											-	-	1.00
218.00	วังไม้แดง	1.50	1.00	1.50	1.50			1.50											-	-	56.00
219.00	โนนเพ็ด	5.27														1.00	5.27	0.85	4.42	0.85	14.00
220.00	เมืองโดน	3.69														1.00	3.69	1.70	1.99	1.70	
221.00	หนองค่าย	4.63														1.00	4.63	2.00	2.63	2.00	
222.00	ตลาดไทร	5.48														1.00	5.48	1.52	3.96	1.52	
223.00	โคกกลาง	5.00	1.00	5.00	4.00	1.00		4.00												1.00	
224.00	ดอนมัน	4.70	1.00	4.70	0.50		4.20	0.50											-	-	-
225.00	โนนแดง	26.28	5.00	21.85	10.60	3.60	7.66	10.60	-	-	-	-	-	-	-	1.00	4.43	3.43	1.00	7.03	84.00
226.00	เทศบาลตำบลวังหิน	4.62	1.00	4.62	1.00		3.62	1.00											-	-	12.00
227.00	เทศบาลตำบลโนนแดง	7.00	1.00	7.00	5.00	2.00		5.00											-	2.00	72.00
228.00	โนนแดง	3.40	1.00	3.40	0.50	1.60	1.30	0.50												1.60	
229.00	สำพะเนียง	4.43														1.00	4.43	3.43	1.00	3.43	
230.00	โนนตาเถร	3.60	1.00	3.60	3.60			3.60											-	-	
231.00	ดอนยาวใหญ่	3.23	1.00	3.23	0.50		2.73	0.50											-	-	
232.00	ปักธงชัย	101.11	5.00	34.46	28.00	6.46	-	25.00	3.00	-	3.00	-	-	3.00	-	13.00	66.65	17.55	49.10	24.01	2,012.00
233.00	เทศบาลเมืองเมืองปัก	16.36	1.00	16.36	15.00	1.36		15.00											-	1.36	-
234.00	เทศบาลตำบลตะขบ	5.00	1.00	5.00	5.00	-		5.00											-	-	2,000.00
235.00	เทศบาลตำบลลำนางแก้ว	4.85														1.00	4.85	0.20	4.65	0.20	
236.00	เทศบาลตำบลบ่อปลาทอง	3.79														1.00	3.79	2.20	1.59	2.20	
237.00	เทศบาลตำบลนกออก	1.80	1.00	1.80	1.80			1.80											-	-	2.00
238.00	เทศบาลตำบลปักธงชัย*	5.37														1.00	5.37		5.37	-	
239.00	ตะคุ	4.00	1.00	4.00	3.20	0.80		3.20											-	0.80	10.00
240.00	ตะขบ	9.33														1.00	9.33		9.33	-	
241.00	ธงชัยเหนือ	7.30	1.00	7.30	3.00	4.30			3.00		3.00			3.00						4.30	
242.00	สะแกราช	7.85														1.00	7.85	0.05	7.80	0.05	
243.00	สุขเกษม	4.38														1.00	4.38	1.00	3.38	1.00	
244.00	เกษมทรัพย์	3.34														1.00	3.34	1.90	1.44	1.90	
245.00	โคกไทย	4.33														1.00	4.33	0.50	3.83	0.50	
246.00	ดอน	3.88														1.00	3.88	2.90	0.98	2.90	
247.00	ภูหลวง	5.20														1.00	5.20	3.60	1.60	3.60	
248.00	สำโรง	3.20														1.00	3.20	0.20	3.00	0.20	
249.00	ดูม	5.03														1.00	5.03	3.00	2.03	3.00	
250.00	จิ้ว	6.12														1.00	6.12	2.00	4.12	2.00	
251.00	วังน้ำเขียว	41.78	2.00	11.00	10.00	1.00	-	10.00	-	-	-	-	-	-	-	4.00	30.78	7.90	22.88	8.90	4,725.00
252.00	เทศบาลตำบลศาลเจ้าพ่อ	5.00	1.00	5.00	4.00	1.00		4.00											-	1.00	4,725.00
253.00	วังน้ำเขียว	6.00	1.00	6.00	6.00	-		6.00											-	-	

	จังหวัด จังหวัดนครราชสีมา	ปริมาณขยะที่เกิดขึ้น (ตัน/วัน)	จำนวน อปท. ที่มีการให้บริการ (แห่ง)	ปริมาณขยะที่เกิดขึ้นใน อปท. พื้นที่ให้บริการ (ตัน/วัน)	ปริมาณขยะที่เก็บขนไปกำจัด (ตัน/วัน)	ปริมาณขยะที่ถูกนำไปใช้ประโยชน์ (ตัน/วัน)	ปริมาณขยะที่ไม่มีการให้บริการ (ตัน/วัน)	ปริมาณขยะที่กำจัดไม่ถูกต้อง (ตัน/วัน)	ปริมาณขยะที่กำจัดถูกต้อง (ตัน/วัน)	การนำไปใช้ประโยชน์ (ตัน/วัน)	การนำไปกำจัด (ตัน/วัน)	Landfill (ตัน/วัน)	Compost (ตัน/วัน)	Incinerator (ตัน/วัน)	อื่น ๆ (ตัน/วัน)	จำนวน อปท. ที่ไม่มีการให้บริการ (แห่ง)	ปริมาณขยะที่เกิดขึ้นใน อปท. พื้นที่ไม่ให้บริการ (ตัน/วัน)	ปริมาณขยะที่ถูกนำไปใช้ประโยชน์ (ตัน/วัน)	ปริมาณขยะที่กำจัดไม่ถูกต้อง (ตัน/วัน)	ปริมาณขยะที่ถูกนำไปใช้ประโยชน์ (5)+(9)+(17) (ตัน/วัน)	ปริมาณขยะตกค้าง (ตัน)
254.00	วังหมี	8.73														1.00	8.73	4.50	4.23	4.50	
255.00	ระเริง	5.49														1.00	5.49	0.60	4.89	0.60	
256.00	อุดมทรัพย์	10.38														1.00	10.38	2.60	7.78	2.60	
257.00	ไทยสามัคคี	6.18														1.00	6.18	0.20	5.98	0.20	
258.00	พิมาย	117.57	4.00	52.58	52.56	0.01	-	52.56	-	-	-	-	-	-	-	9.00	65.00	37.50	27.50	37.51	14,790.00
259.00	เทศบาลตำบลพิมาย	10.00	1.00	10.00	10.00			10.00											-	-	14,090.00
260.00	เทศบาลตำบลรังกาใหญ่	14.76	1.00	14.76	14.76			14.76											-	-	675.00
261.00	กระเบื้องใหญ่	5.81														1.00	5.81	4.10	1.71	4.10	
262.00	โบสถ์	17.81	1.00	17.81	17.80	0.01		17.80											-	0.01	25.00
263.00	กระชอน	7.70														1.00	7.70	1.40	6.30	1.40	
264.00	ชีวาน	4.22														1.00	4.22	1.70	2.52	1.70	
265.00	ดงใหญ่	9.93														1.00	9.93	6.80	3.13	6.80	
266.00	ท่าหลวง	5.30														1.00	5.30	3.00	2.30	3.00	
267.00	นิคมสร้างตนเอง	10.07														1.00	10.07	7.00	3.07	7.00	
268.00	ในเมือง	10.00	1.00	10.00	10.00			10.00											-	-	-
269.00	สัมฤทธิ์	8.32														1.00	8.32	5.90	2.42	5.90	
270.00	หนองระเวียง	9.98														1.00	9.98	6.00	3.98	6.00	
271.00	ธารละหลอด	3.65														1.00	3.65	1.60	2.05	1.60	
272.00	ห้วยแถลง	80.08	2.00	16.20	16.20	-	-	16.20	-	-	-	-	-	-	-	10.00	63.88	32.74	31.14	32.74	1,260.00
273.00	เทศบาลตำบลห้วยแถลง	14.00	1.00	14.00	14.00			14.00											-	-	180.00
274.00	เทศบาลตำบลหินดาด	2.20	1.00	2.20	2.20			2.20											-	-	1,080.00
275.00	เทศบาลตำบลกงรถ	4.54														1.00	4.54	1.30	3.24	1.30	
276.00	หลุ่งประดู่	9.56														1.00	9.56	7.50	2.06	7.50	
277.00	หลุ่งตะเคียน	8.41														1.00	8.41	0.20	8.21	0.20	
278.00	เมืองพลับพลา	8.05														1.00	8.05	5.20	2.85	5.20	
279.00	จิ้ว	7.94														1.00	7.94	3.00	4.94	3.00	
280.00	หินดาด	6.94														1.00	6.94	6.49	0.45	6.49	
281.00	ห้วยแถลง	6.72														1.00	6.72	4.50	2.22	4.50	
282.00	ตะโก	4.14														1.00	4.14	1.75	2.39	1.75	
283.00	ทับสวาย	3.65														1.00	3.65		3.65	-	
284.00	ห้วยแคน	3.91														1.00	3.91	2.80	1.11	2.80	
285.00	สูงเนิน	78.06	12.00	75.68	26.42	32.41	16.85	0.68	25.74	-	25.74	15.44	10.30	-	-	1.00	2.38	1.00	1.38	33.41	9,574.00
286.00	เทศบาลตำบลกุดจิก	2.00	1.00	2.00	1.03	0.97			1.03		1.03	0.62	0.41						-	0.97	
287.00	เทศบาลตำบลสูงเนิน	14.00	1.00	14.00	9.81	4.19			9.81		9.81	5.89	3.92						-	4.19	-
288.00	นากลาง	5.30	1.00	5.30	1.50	3.80			1.50		1.50	0.90	0.60						-	3.80	4,374.00
289.00	มะเกลือเก่า	10.40	1.00	10.40	2.10	3.12	5.18		2.10		2.10	1.26	0.84						-	3.12	
290.00	มะเกลือใหม่	6.40	1.00	6.40	0.28	1.64	4.48	0.28											-	1.64	2,970.00
291.00	สูงเนิน	16.00	1.00	16.00	7.06	8.94			7.06		7.06	4.24	2.82						-	8.94	
292.00	เสมา	8.38	1.00	8.38	1.00	4.03	3.35		1.00		1.00	0.60	0.40						-	4.03	864.00
293.00	บุ่งขี้เหล็ก	4.00	1.00	4.00	1.25	2.75			1.25		1.25	0.75	0.50						-	2.75	1,339.00
294.00	โค้งยาง	2.38														1.00	2.38	1.00	1.38	1.00	
295.00	โนนค่า	0.50	1.00	0.50	0.40	0.10		0.40											-	0.10	27.00
296.00	หนองตะไก้	5.10	1.00	5.10	0.30	2.00	2.80		0.30		0.30	0.18	0.12						-	2.00	
297.00	กุดจิก	1.00	1.00	1.00	0.88	0.12			0.88		0.88	0.53	0.35						-	0.12	
298.00	โคราช	2.60	1.00	2.60	0.81	0.75	1.04		0.81		0.81	0.49	0.32						-	0.75	
299.00	ขามทะเลสอ	16.90	6.00	16.90	12.90	2.68	1.32	8.00	4.90	-	4.90	3.24	1.66	-	-	-	-	-	-	2.68	304.80
300.00	เทศบาลตำบลขามทะเลสอ	3.00	1.00	3.00	2.70	0.30			2.70		2.70	1.62	1.08						-	0.30	
301.00	เทศบาลตำบลพันดุง	1.50	1.00	1.50	1.20	0.30			1.20		1.20	1.02	0.18						-	0.30	
302.00	หนองสรวง	5.00	1.00	5.00	5.00	-		5.00											-	-	300.00
303.00	ขามทะเลสอ	2.00	1.00	2.00	2.00	-		2.00											-	-	1.80
304.00	บึงอ้อ	4.40	1.00	4.40	1.00	2.08	1.32		1.00		1.00	0.60	0.40							2.08	

	จังหวัด จังหวัดนครราชสีมา	ปริมาณขยะที่เกิดขึ้น (ตัน/วัน)	จำนวน อปท. ที่มีการให้บริการ (แห่ง)	ปริมาณขยะที่เกิดขึ้นใน อปท. พื้นที่ให้บริการ (ตัน/วัน)	ปริมาณขยะที่เก็บขนไปกำจัด (ตัน/วัน)	ปริมาณขยะที่ถูกนำไปใช้ประโยชน์ (ตัน/วัน)	ปริมาณขยะที่ไม่มีการให้บริการ (ตัน/วัน)	ปริมาณขยะที่กำจัดไม่ถูกต้อง (ตัน/วัน)	ปริมาณขยะที่กำจัดถูกต้อง (ตัน/วัน)	การนำไปใช้ประโยชน์ (ตัน/วัน)	การนำไปกำจัด (ตัน/วัน)	Landfill (ตัน/วัน)	Compost (ตัน/วัน)	Incinerator (ตัน/วัน)	อื่น ๆ (ตัน/วัน)	จำนวน อปท. ที่ไม่มีการให้บริการ (แห่ง)	ปริมาณขยะที่เกิดขึ้นใน อปท. พื้นที่ไม่ให้บริการ (ตัน/วัน)	ปริมาณขยะที่ถูกนำไปใช้ประโยชน์ (ตัน/วัน)	ปริมาณขยะที่กำจัดไม่ถูกต้อง (ตัน/วัน)	ปริมาณขยะที่ถูกนำไปใช้ประโยชน์ (5)+(9)+(17) (ตัน/วัน)	ปริมาณขยะตกค้าง (ตัน)
305.00	โป่งแดง	1.00	1.00	1.00	1.00	–		1.00											–	–	3.00
306.00	สีคิ้ว	111.73	7.00	58.21	56.11	2.10	–	22.55	33.55	–	33.55	17.36	4.86	11.34	–	8.00	53.52	6.90	46.62	9.00	17,885.00
307.00	เทศบาลเมืองสีคิ้ว	17.40	1.00	17.40	17.36	0.04			17.36		17.36	17.36							–	0.04	13,860.00
308.00	เทศบาลตำบลคลองไผ่	5.00	1.00	5.00	5.00	–		5.00											–	–	2,160.00
309.00	เทศบาลตำบลลาดบัวขาว	3.70	1.00	3.70	3.70				3.70		3.70		1.11	2.59					–	–	
310.00	เทศบาลตำบลหนองน้ำใส	13.35	1.00	13.35	13.35			13.35											–	–	1,440.00
311.00	ลาดบัวขาว	13.76	1.00	13.76	11.69	2.06			11.69		11.69		3.51	8.19					–	2.06	423.00
312.00	วังโรงใหญ่	7.37														1.00	7.37	0.20	7.17	0.20	
313.00	กฤษณา	6.50														1.00	6.50	0.35	6.15	0.35	
314.00	กุดน้อย	7.02														1.00	7.02	0.25	6.77	0.25	
315.00	คลองไผ่	5.22														1.00	5.22	0.15	5.07	0.15	
316.00	ดอนเมือง	6.76														1.00	6.76	1.25	5.51	1.25	
317.00	บ้านทัน	4.20	1.00	4.20	4.20	–		4.20											–	–	2.00
318.00	มิตรภาพ	0.80	1.00	0.80	0.80				0.80		0.80		0.24	0.56					–	–	
319.00	สีคิ้ว	5.86														1.00	5.86	0.50	5.36	0.50	
320.00	หนองบัวน้อย	5.85														1.00	5.85	3.20	2.65	3.20	
321.00	หนองหญ้าขาว	8.93														1.00	8.93	1.00	7.93	1.00	
322.00	ปากช่อง	202.00	11.00	168.14	150.10	13.04	5.00	5.20	144.90	–	144.90	–	43.47	101.43	–	3.00	33.86	6.20	27.66	19.24	96,058.00
323.00	เทศบาลเมืองปากช่อง	50.00	1.00	50.00	44.00	6.00			44.00		44.00		13.20	30.80					–	6.00	90,000.00
324.00	เทศบาลตำบลกลางดง	5.24	1.00	5.24	5.20	0.04		5.20											–	0.04	6,058.00
325.00	เทศบาลตำบลหมูสี	20.00	1.00	20.00	18.00	2.00			18.00		18.00		5.40	12.60					–	2.00	–
326.00	เทศบาลตำบลสีมามงคล*	4.00	1.00	4.00	4.00	–			4.00		4.00		1.20	2.80					–	–	
327.00	เทศบาลตำบลวังไทร	10.70	1.00	10.70	10.70	–		–	10.70		10.70		3.21	7.49					–	–	
328.00	ชนงพระ	8.00	1.00	8.00	8.00	–		–	8.00		8.00		2.40	5.60					–	–	
329.00	ปากช่อง	14.00	1.00	14.00	14.00	–		–	14.00		14.00		4.20	9.80					–	–	
330.00	วังกระทะ	8.72														1.00	8.72	2.60	6.12	2.60	
331.00	หนองน้ำแดง	14.00	1.00	14.00	14.00				14.00		14.00		4.20	9.80					–	–	
332.00	หนองสาหร่าย	30.00	1.00	30.00	20.00	5.00	5.00	–	20.00		20.00		6.00	14.00					–	5.00	
333.00	คลองม่วง	9.44														1.00	9.44	2.30	7.14	2.30	
334.00	จันทึก	15.69														1.00	15.69	1.30	14.39	1.30	
335.00	โป่งตาลอง	2.20	1.00	2.20	2.20			–	2.20		2.20		0.66	1.54					–	–	
336.00	พญาเย็น	10.00	1.00	10.00	10.00				10.00		10.00		3.00	7.00					–	–	
337.00	ชุมพวง	79.27	1.00	12.00	9.60	2.40	–	9.60	–	–	–	–	–	–	–	9.00	67.27	23.35	43.92	25.75	10,042.00
338.00	เทศบาลตำบลชุมพวง	12.00	1.00	12.00	9.60	2.40		9.60											–	2.40	10,042.00
339.00	ชุมพวง	3.16														1.00	3.16	2.00	1.16	2.00	
340.00	ตลาดไทร	11.71														1.00	11.71	4.50	7.21	4.50	
341.00	ท่าลาด	11.52														1.00	11.52	2.30	9.22	2.30	
342.00	โนนตูม	6.39														1.00	6.39	1.80	4.59	1.80	
343.00	โนนรัง	8.91														1.00	8.91	0.95	7.96	0.95	
344.00	ประสุข	11.34														1.00	11.34	6.00	5.34	6.00	
345.00	หนองหลัก	4.65														1.00	4.65	2.75	1.90	2.75	
346.00	สาหร่าย	3.55														1.00	3.55	2.85	0.70	2.85	
347.00	โนนยอ	6.05														1.00	6.05	0.20	5.85	0.20	
348.00	เมืองยาง	19.33	1.00	1.30	1.00	0.30	–	1.00	–	–	–	–	–	–	–	3.00	18.03	4.91	13.12	5.21	135.00
349.00	เทศบาลตำบลเมืองยาง	1.30	1.00	1.30	1.00	0.30		1.00											–	0.30	135.00
350.00	กระเบื้องนอก	6.43														1.00	6.43	2.30	4.13	2.30	

	จังหวัด จังหวัดนครราชสีมา	ปริมาณขยะที่เกิดขึ้น (ตัน/วัน)	จำนวน อปท. ที่มีการให้บริการ (แห่ง)	ปริมาณขยะที่เกิดขึ้นใน อปท. พื้นที่ให้บริการ (ตัน/วัน)	ปริมาณขยะที่เก็บขนไปกำจัด (ตัน/วัน)	ปริมาณขยะที่ถูกนำไปใช้ประโยชน์ (ตัน/วัน)	ปริมาณขยะที่ไม่มีการให้บริการ (ตัน/วัน)	ปริมาณขยะที่กำจัดไม่ถูกต้อง (ตัน/วัน)	ปริมาณขยะที่กำจัดถูกต้อง (ตัน/วัน)	การนำไปใช้ประโยชน์ (ตัน/วัน)	การนำไปกำจัด (ตัน/วัน)	Landfill (ตัน/วัน)	Compost (ตัน/วัน)	Incinerator (ตัน/วัน)	อื่น ๆ (ตัน/วัน)	จำนวน อปท. ที่ไม่มีการให้บริการ (แห่ง)	ปริมาณขยะที่เกิดขึ้นใน อปท. พื้นที่ไม่ให้บริการ (ตัน/วัน)	ปริมาณขยะที่ถูกนำไปใช้ประโยชน์ (ตัน/วัน)	ปริมาณขยะที่กำจัดไม่ถูกต้อง (ตัน/วัน)	ปริมาณขยะที่ถูกนำไปใช้ประโยชน์ (5)+(9)+(17) (ตัน/วัน)	ปริมาณขยะตกค้าง (ตัน)
351.00	โนนอุดม	4.79														1.00	4.79	1.60	3.19	1.60	
352.00	ละหานปลาค้าว	6.81														1.00	6.81	1.01	5.80	1.01	
353.00	ลำทะเมนชัย	40.55	2.00	16.00	6.00	10.00	-	6.00	-	-	-	-	-	-	-	3.00	24.55	9.90	14.65	19.90	120.00
354.00	เทศบาลตำบลหนองบัววง	10.00	1.00	10.00	4.00	6.00		4.00											-	6.00	
355.00	เทศบาลตำบลขุย	6.00	1.00	6.00	2.00	4.00		2.00											-	4.00	120.00
356.00	เทศบาลตำบลไพล	4.89														1.00	4.89	2.00	2.89	2.00	
357.00	เทศบาลตำบลบ้านยาง	7.17														1.00	7.17	2.90	4.27	2.90	
358.00	เทศบาลตำบลช่องแมว	12.49														1.00	12.49	5.00	7.49	5.00	
359.00	เฉลิมพระเกียรติ	30.52	2.00	11.58	7.50	2.66	1.42	4.50	3.00	-	3.00	2.55	0.45	-	-	4.00	18.94	4.30	14.64	6.96	200.00
360.00	เทศบาลตำบลท่าช้าง	4.50	1.00	4.50	4.50	-		4.50											-	-	200.00
361.00	หนองงูเหลือม	7.08	1.00	7.08	3.00	2.66	1.42		3.00	-	3.00	2.55	0.45							2.66	
362.00	ช้างทอง	4.30														1.00	4.30	2.50	1.80	2.50	
363.00	หนองยาง	6.23														1.00	6.23	0.50	5.73	0.50	
364.00	พระพุทธ	5.47														1.00	5.47	0.80	4.67	0.80	
365.00	ท่าช้าง	2.94														1.00	2.94	0.50	2.44	0.50	
	รวม (ตัน/วัน)	2,458.33	151.00	1,300.93	1,044.93	201.96	54.04	432.74	612.18	-	612.18	375.70	120.72	115.77	-	182.00	1,157.40	423.22	734.18	625.18	227,492.30
	รวม (ตัน/ปี)	897,289.38	151.00	474,838.77	381,398.29	73,714.41	19,726.07	157,950.93	223,447.36	-	223,447.36	137,129.77	44,062.93	42,254.66	-	182.00	422,450.61	154,476.40	267,974.21	228,190.80	227,492.30

นำไปใช้
ประโยชน์

จังหวัด	ปริมาณขยะที่เกิดขึ้น	จำนวน อปท. ที่มีการให้บริการ	ปริมาณขยะที่เกิดขึ้นใน อปท. พื้นที่ให้บริการ	ปริมาณขยะที่เก็บขนไปกำจัด	ปริมาณขยะที่ถูกนำไปใช้ประโยชน์	ปริมาณขยะที่ไม่มีการให้บริการ	ปริมาณขยะที่กำจัดไม่ถูกต้อง	ปริมาณขยะที่กำจัดถูกต้อง	การนำไปใช้ประโยชน์	การนำไปกำจัด	Landfill	Compost	Incinerator	อื่น ๆ	จำนวน อปท. ที่ไม่มีการให้บริการ	ปริมาณขยะที่เกิดขึ้นใน อปท. พื้นที่ไม่ให้บริการ	ปริมาณขยะที่ถูกนำไปใช้ประโยชน์	ปริมาณขยะที่กำจัดไม่ถูกต้อง	ปริมาณขยะที่ถูกนำไปใช้ประโยชน์ (5)+(9)+(17)	ปริมาณขยะตกค้าง
จังหวัดนครราชสีมา	(ตัน/วัน)	(แห่ง)	(ตัน/วัน)	(ตัน/วัน)	(ตัน/วัน)	(ตัน/วัน)	(ตัน/วัน)	(ตัน/วัน)	(ตัน/วัน)	(ตัน/วัน)	(ตัน/วัน)	(ตัน/วัน)	(ตัน/วัน)	(ตัน/วัน)	(แห่ง)	(ตัน/วัน)	(ตัน/วัน)	(ตัน/วัน)	(ตัน/วัน)	(ตัน)

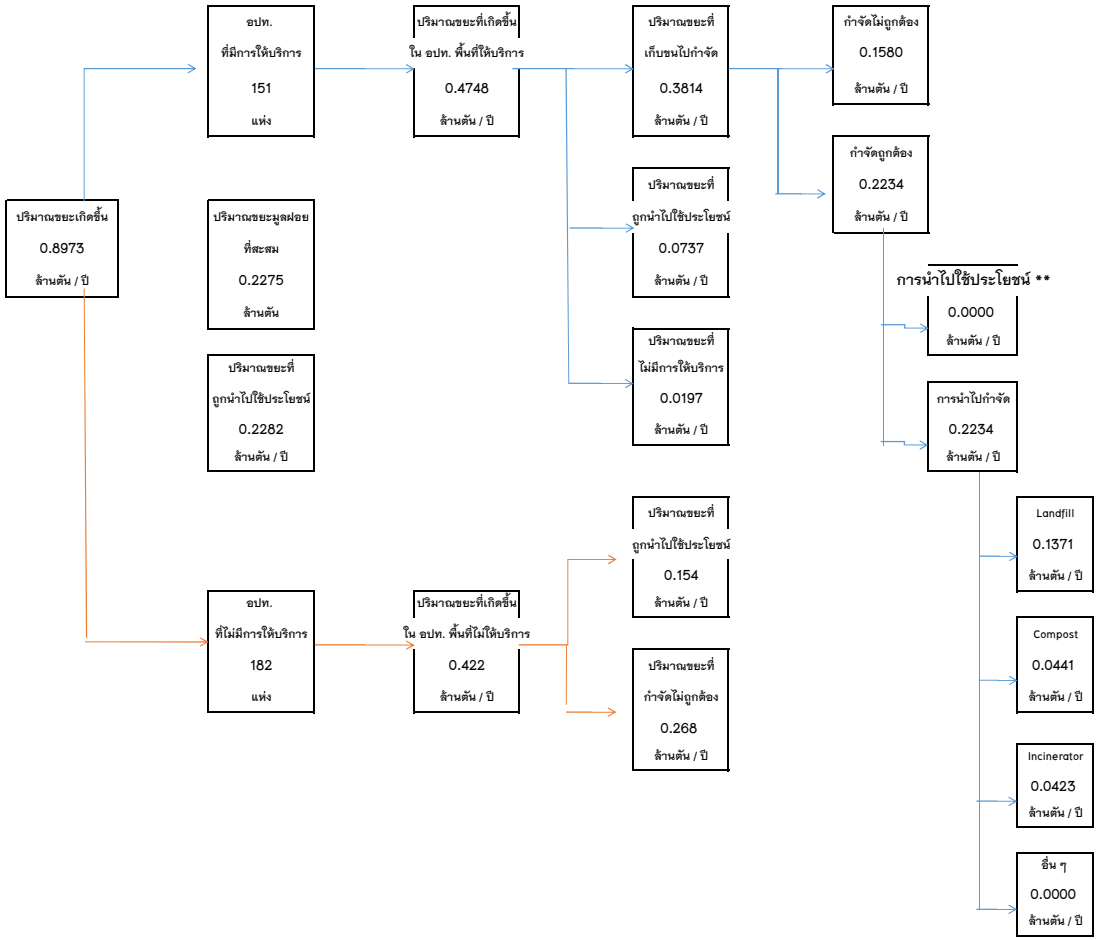

แบบสำรวจข้อมูลปริมาณขยะมูลฝอย จ.สุรินทร์ / สสภ. 11

		1.00	2.00	3.00	4.00	5.00	6.00	7.00	8.00	9.00	10.00	11.00	12.00	13.00	14.00	15.00	16.00	17.00	18.00	19.00	20
			พื้นที่ที่มีการให้บริการ													พื้นที่ที่ไม่มีการให้บริการ					
	จังหวัด	ปริมาณขยะที่เกิดขึ้น	จำนวน อปท. ที่มีการให้บริการ	ปริมาณขยะที่เกิดขึ้นใน อปท. พื้นที่ให้บริการ	ปริมาณขยะที่เก็บขนไปกำจัด	ปริมาณขยะที่ถูกนำไปใช้ประโยชน์	ปริมาณขยะที่ไม่มีการให้บริการ	ปริมาณขยะที่กำจัดไม่ถูกต้อง	ปริมาณขยะที่กำจัดถูกต้อง	การนำไปใช้ประโยชน์	การนำไปกำจัด	Landfill	Compost	Incinerator	อื่น ๆ	จำนวน อปท. ที่ไม่มีการให้บริการ	ปริมาณขยะที่เกิดขึ้นใน อปท. พื้นที่ไม่ให้บริการ	ปริมาณขยะที่ถูกนำไปใช้ประโยชน์	ปริมาณขยะที่กำจัดไม่ถูกต้อง	ปริมาณขยะที่ถูกนำไปใช้ประโยชน์ (5)+(9)+(17)	ปริมาณขยะตกค้าง
	จังหวัดสุรินทร์	(ตัน/วัน)	(แห่ง)	(ตัน/วัน)	(ตัน/วัน)	(ตัน/วัน)	(ตัน/วัน)	(ตัน/วัน)	(ตัน/วัน)	(ตัน/วัน)	(ตัน/วัน)	(ตัน/วัน)	(ตัน/วัน)	(ตัน/วัน)	(ตัน/วัน)	(แห่ง)	(ตัน/วัน)	(ตัน/วัน)	(ตัน/วัน)	(ตัน/วัน)	(ตัน)
	เมืองสุรินทร์	269.58	3.00	99.70	71.10	21.90	6.71	2.10	69.00	-	69.00	69.00	-	-	-	19.00	169.87	18.85	151.02	40.75	1.00
1	เทศบาลเมืองสุรินทร์	67.20	1.00	67.20	56.00	11.20	-		56.00		56.00	56.00								11.20	
2	เทศบาลตำบลเมืองที	3.00	1.00	3.00	2.10	0.90		2.10											-	0.90	
3	ตาอ็อง	9.77														1.00	9.77	0.24	9.53	0.24	
4	แกใหญ่	8.71														1.00	8.71	2.60	6.11	2.60	
5	คอโต	9.40														1.00	9.40	0.87	8.53	0.87	
6	เฉนียง	9.08														1.00	9.08	4.00	5.08	4.00	
7	ท่าสว่าง	15.56														1.00	15.56		15.56	-	
8	เทนมีย์	9.91														1.00	9.91		9.91	-	
9	นอกเมือง	29.50	1.00	29.50	13.00	9.80	6.71		13.00		13.00	13.00							-	9.80	
10	นาดี	12.50														1.00	12.50	3.75	8.75	3.75	
11	นาบัว	11.35														1.00	11.35		11.35	-	
12	เพี้ยราม	6.99														1.00	6.99		6.99	-	
13	เมืองที	8.04														1.00	8.04		8.04	-	
14	ราม	8.34														1.00	8.34	2.50	5.84	2.50	
15	สลักได	10.67														1.00	10.67	3.10	7.57	3.10	
16	สวาย	11.68														1.00	11.68	-	11.68	-	1.00
17	สำโรง	8.63														1.00	8.63		8.63	-	
18	แสลงพันธ์	5.96														1.00	5.96	1.79	4.17	1.79	
19	ตระแสง	6.81														1.00	6.81		6.81	-	
20	บุฤาษี	6.53														1.00	6.53		6.53	-	
21	ตั้งใจ	5.09														1.00	5.09		5.09	-	
22	กาเกาะ	4.84														1.00	4.84		4.84	-	
	เขวาสินรินทร์	33.02	-	-	-	-	-	-	-	-	-	-	-	-	-	5.00	33.02	6.25	26.77	6.25	0
23	เทศบาลตำบลเขวาสินรินทร์	10.64														1.00	10.64	3.20	7.44	3.20	
24	ตากูก	6.46														1.00	6.46		6.46	-	
25	บ้านแร่	5.77														1.00	5.77		5.77	-	
26	บึง	4.14														1.00	4.14	1.24	2.90	1.24	
27	ปราสาททอง	6.02														1.00	6.02	1.81	4.21	1.81	
	ชุมพลบุรี	72.23	3.00	22.10	10.43	7.12	4.55	10.43	-	-	-	-	-	-	-	7.00	50.13	6.93	43.20	14.05	395.70
28	เทศบาลตำบลชุมพลบุรี	8.00	1.00	8.00	7.93	0.07		7.93											-	0.07	389
29	เทศบาลตำบลทุ่งศรีชุมพล*	11.33														1.00	11.33	3.40	7.93	3.40	
30	เทศบาลตำบลสระขุด	6.53														1.00	6.53		6.53	-	
31	เทศบาลตำบลยะวึก	7.79	1.00	7.79	2.00	5.79		2.00												5.79	
32	เทศบาลตำบลนาหนองไผ่	9.30														1.00	9.30		9.30	-	
33	เมืองบัว	6.00														1.00	6.00	3.30	2.70	3.30	
34	กระเบื้อง	5.55														1.00	5.55		5.55	-	
35	ศรีณรงค์	6.97														1.00	6.97		6.97	-	
36	หนองเรือ	4.46														1.00	4.46	0.23	4.23	0.23	
37	โพรชลา	6.31	1.00	6.31	0.50	1.26	4.55	0.50											-	1.26	7.20
	ท่าตูม	95.76	1.00	10.62	8.17	2.45	-	8.17	-	-	-	-	-	-	-	10.00	85.14	13.30	71.84	15.75	13
38	เทศบาลตำบลท่าตูม	10.62	1.00	10.62	8.17	2.45		8.17											-	2.45	12.00
39	เทศบาลตำบลเมืองแก	10.17														1.00	10.17	2.11	8.06	2.11	
40	กระโพ	14.29														1.00	14.29	2.86	11.43	2.86	1.01
41	บะ	5.87														1.00	5.87	0.02	5.85	0.02	
42	พรมเทพ	7.39														1.00	7.39		7.39	-	
43	โพนครก	8.41														1.00	8.41	2.52	5.89	2.52	

แบบสำรวจข้อมูลปริมาณขยะมูลฝอย จ.สุรินทร์ / สสภ. 11

		1.00	2.00	3.00	4.00	5.00	6.00	7.00	8.00	9.00	10.00	11.00	12.00	13.00	14.00	15.00	16.00	17.00	18.00	19.00	20
			พื้นที่ที่มีการให้บริการ													พื้นที่ที่ไม่มีการให้บริการ					
	จังหวัด	ปริมาณขยะที่เกิดขึ้น	จำนวน อปท. ที่มีการให้บริการ	ปริมาณขยะที่เกิดขึ้นใน อปท. พื้นที่ให้บริการ	ปริมาณขยะที่เก็บขนไปกำจัด	ปริมาณขยะที่ถูกนำไปใช้ประโยชน์	ปริมาณขยะที่ไม่มีการให้บริการ	ปริมาณขยะที่กำจัดไม่ถูกต้อง	ปริมาณขยะที่กำจัดถูกต้อง	การนำไปใช้ประโยชน์	การนำไปกำจัด	Landfill	Compost	Incinerator	อื่น ๆ	จำนวน อปท. ที่ไม่มีการให้บริการ	ปริมาณขยะที่เกิดขึ้นใน อปท. พื้นที่ไม่ให้บริการ	ปริมาณขยะที่ถูกนำไปใช้ประโยชน์	ปริมาณขยะที่กำจัดไม่ถูกต้อง	ปริมาณขยะที่ถูกนำไปใช้ประโยชน์ (5)+(9)+(17)	ปริมาณขยะตกค้าง
	จังหวัดสุรินทร์	(ตัน/วัน)	(แห่ง)	(ตัน/วัน)	(ตัน/วัน)	(ตัน/วัน)	(ตัน/วัน)	(ตัน/วัน)	(ตัน/วัน)	(ตัน/วัน)	(ตัน/วัน)	(ตัน/วัน)	(ตัน/วัน)	(ตัน/วัน)	(ตัน/วัน)	(แห่ง)	(ตัน/วัน)	(ตัน/วัน)	(ตัน/วัน)	(ตัน/วัน)	(ตัน)
44	หนองเมธี	5.38														1.00	5.38	1.60	3.78	1.60	
45	บัวโคก	8.31														1.00	8.31		8.31	-	
46	หนองบัว	6.58														1.00	6.58		6.58	-	
47	ท่าตูม	13.96														1.00	13.96	4.19	9.77	4.19	
48	ทุ่งกุลา	4.77														1.00	4.77		4.77	-	
	จอมพระ	58.31	1.00	6.00	4.36	1.64	-	4.36	-	-	-	-	-	-	-	9.00	52.31	13.49	38.82	15.13	588
49	เทศบาลตำบลจอมพระ	6.00	1.00	6.00	4.36	1.64		4.36								-	-	-	-	1.64	588.00
50	เทศบาลตำบลกระหาด	3.97														1.00	3.97	0.68	3.29	0.68	
51	เทศบาลตำบลบุแกรง	7.88														1.00	7.88	1.58	6.30	1.58	
52	เมืองลีง	9.38														1.00	9.38	2.80	6.58	2.80	
53	จอมพระ	6.45														1.00	6.45	4.52	1.94	4.52	
54	ชุมแสง	4.42														1.00	4.42	0.01	4.41	0.01	
55	เป็นสุข	4.71														1.00	4.71	0.94	3.77	0.94	
56	หนองสนิท	6.29														1.00	6.29	0.20	6.10	0.20	
57	ลุ่มระวี	4.33														1.00	4.33	1.30	3.03	1.30	
58	บ้านผือ	4.89														1.00	4.89	1.47	3.42	1.47	
	ปราสาท	141.53	2.00	10.50	7.33	2.69	0.48	1.00	6.33	-	6.33	6.33	-	-	-	18.00	131.03	16.25	114.78	18.94	0
59	เทศบาลตำบลกังแอน	9.00	1.00	9.00	6.33	2.67			6.33		6.33	6.33							-	2.67	
60	เทศบาลตำบลนิคมปราสาท	1.50	1.00	1.50	1.00	0.02	0.48	1.00											-	0.02	
61	เทศบาลตำบลกันตวจระมวล	1.50														1.00	1.50	0.70	0.80	0.70	
62	ตานี	6.56														1.00	6.56		6.56	-	
63	ปราสาทหนง	4.75														1.00	4.75	1.43	3.32	1.43	
64	เชื้อเพลิง	7.06														1.00	7.06		7.06	-	
65	ทุ่งมน	6.54														1.00	6.54	1.96	4.58	1.96	
66	โพล	5.34														1.00	5.34		5.34	-	
67	โคกยาง	12.84														1.00	12.84	3.85	8.99	3.85	
68	ทมอ	6.01														1.00	6.01	1.80	4.21	1.80	
69	โคกสะอาด	10.33														1.00	10.33		10.33	-	
70	โชคนาสาม	10.43														1.00	10.43		10.43	-	
71	กังแอน	11.50														1.00	11.50	-	11.50	-	
72	ปรือ	8.09														1.00	8.09		8.09	-	
73	สมุด	3.75														1.00	3.75	1.13	2.62	1.13	
74	บ้านพลวง	7.16														1.00	7.16	2.15	5.01	2.15	
75	บ้านไทร	5.98														1.00	5.98		5.98	-	
76	หนองใหญ่	10.76														1.00	10.76	3.23	7.53	3.23	
77	ตาเบา	8.25														1.00	8.25		8.25	-	
78	ประทัดบุ	4.19														1.00	4.19		4.19	-	
	กาบเชิง	58.45	1.00	15.52	2.00	3.40	10.12	-	2.00	-	2.00	2.00	-	-	-	5.00	42.93	6.95	35.98	10.35	0
79	เทศบาลตำบลกาบเชิง	15.52	1.00	15.52	2.00	3.40	10.12		2.00		2.00	2.00								3.40	
80	เทศบาลโคกตะเคียน	11.82														1.00	11.82	3.55	8.27	3.55	
81	ตะเคียน	4.62														1.00	4.62		4.62	-	
82	ด่าน	11.34														1.00	11.34	3.40	7.94	3.40	
83	คูตัน	5.13														1.00	5.13		5.13	-	
84	แนงมุด	10.03														1.00	10.03		10.03	-	
	พนมดงรัก	31.46	-	-	-	-	-	-	-	-	-	-	-	-	-	4.00	31.46	11.93	19.53	11.93	-
85	บักได	11.37														1.00	11.37	7.96	3.41	7.96	
86	ตาเมียง	9.70														1.00	9.70	0.97	8.73	0.97	
87	จีกแดก	7.18														1.00	7.18		7.18	-	

แบบสำรวจข้อมูลปริมาณขยะมูลฝอย จ.สุรินทร์ / สสภ. 11

		1.00	2.00	3.00	4.00	5.00	6.00	7.00	8.00	9.00	10.00	11.00	12.00	13.00	14.00	15.00	16.00	17.00	18.00	19.00	20
			พื้นที่ที่มีการให้บริการ													พื้นที่ที่ไม่มีการให้บริการ					
	จังหวัด	ปริมาณขยะที่เกิดขึ้น	จำนวน อปท. ที่มีการให้บริการ	ปริมาณขยะที่เกิดขึ้นใน อปท. พื้นที่ให้บริการ	ปริมาณขยะที่เก็บขนไปกำจัด	ปริมาณขยะที่ถูกนำไปใช้ประโยชน์	ปริมาณขยะที่ไม่มีการให้บริการ	ปริมาณขยะที่กำจัดไม่ถูกต้อง	ปริมาณขยะที่กำจัดถูกต้อง	การนำไปใช้ประโยชน์	การนำไปกำจัด	Landfill	Compost	Incinerator	อื่น ๆ	จำนวน อปท. ที่ไม่มีการให้บริการ	ปริมาณขยะที่เกิดขึ้นใน อปท. พื้นที่ไม่ให้บริการ	ปริมาณขยะที่ถูกนำไปใช้ประโยชน์	ปริมาณขยะที่กำจัดไม่ถูกต้อง	ปริมาณขยะที่ถูกนำไปใช้ประโยชน์ (5)+(9)+(17)	ปริมาณขยะตกค้าง
	จังหวัดสุรินทร์	(ตัน/วัน)	(แห่ง)	(ตัน/วัน)	(ตัน/วัน)	(ตัน/วัน)	(ตัน/วัน)	(ตัน/วัน)	(ตัน/วัน)	(ตัน/วัน)	(ตัน/วัน)	(ตัน/วัน)	(ตัน/วัน)	(ตัน/วัน)	(ตัน/วัน)	(แห่ง)	(ตัน/วัน)	(ตัน/วัน)	(ตัน/วัน)	(ตัน/วัน)	(ตัน)
88	โคกกลาง	3.20														1.00	3.20	3.00	0.20	3.00	
	รัตนบุรี	81.05	2.00	16.00	7.50	2.30	6.20	7.50	–	–	–	–	–	–	–	11.00	65.05	7.09	57.96	9.39	160
89	เทศบาลตำบลรัตนบุรี	7.00	1.00	7.00	6.50	0.50		6.50											–	0.50	114.03
90	หนองบัวบาน	9.98														1.00	9.98		9.98	–	
91	ไผ่	8.65														1.00	8.65	2.60	6.05	2.60	
92	กุดขาคีม	5.41														1.00	5.41	1.62	3.79	1.62	
93	ดอนแรด	9.00	1.00	9.00	1.00	1.80	6.20	1.00											–	1.80	45.90
94	น้ำเขียว	5.08														1.00	5.08		5.08	–	
95	เบิด	6.83														1.00	6.83	–	6.83	–	
96	แก	5.60														1.00	5.60		5.60	–	
97	ธาตุ	6.54														1.00	6.54	1.97	4.57	1.97	
98	หนองบัวทอง	4.22														1.00	4.22		4.22	–	
99	ทับใหญ่	5.64														1.00	5.64		5.64	–	
100	ยางสว่าง	4.10														1.00	4.10		4.10	–	
101	รัตนบุรี	3.00														1.00	3.00	0.90	2.10	0.90	
	โนนนารายณ์	32.34	–	–	–	–	–	–	–	–	–	–	–	–	–	5.00	32.34	5.71	26.63	5.71	0
102	โนน	5.44														1.00	5.44	1.63	3.81	1.63	
103	หนองเทพ	7.94														1.00	7.94	2.38	5.56	2.38	
104	ระเวียง	8.01														1.00	8.01		8.01	–	
105	หนองหลวง	5.29														1.00	5.29		5.29	–	
106	คำผง	5.66														1.00	5.66	1.70	3.96	1.70	
	สนม	42.11	2.00	14.26	5.30	2.00	6.96	5.30	–	–	–	–	–	–	–	6.00	27.84	3.07	24.78	5.07	84
107	เทศบาลตำบลสนม	5.19	1.00	5.19	5.00	0.19		5.00											–	0.19	60.00
108	เทศบาลตำบลแคน	9.08	1.00	9.08	0.30	1.82	6.96	0.30											–	1.82	24.00
109	โพนโก	6.49														1.00	6.49		6.49	–	
110	สนม	3.64														1.00	3.64		3.64	–	
111	หัวงัว	3.86														1.00	3.86		3.86	–	
112	นานวน	5.43														1.00	5.43	2.20	3.23	2.20	
113	หนองระฆัง	4.05														1.00	4.05	0.21	3.83	0.21	
114	หนองอียอ	4.39														1.00	4.39	0.66	3.73	0.66	
	ศรีณรงค์	42.51	–	–	–	–	–	–	–	–	–	–	–	–	–	5.00	42.51	9.18	33.34	9.18	0
115	แจนแวน	8.12														1.00	8.12	1.62	6.50	1.62	
116	ณรงค์	8.93														1.00	8.93	2.68	6.25	2.68	
117	ตรวจ	11.56														1.00	11.56	2.31	9.25	2.31	
118	ศรีสุข	8.54														1.00	8.54	2.56	5.98	2.56	
119	หนองแวง	5.36														1.00	5.36		5.36	–	
	ศีขรภูมิ	128.31	1.00	8.08	5.60	2.48	–	–	5.60	–	5.60	5.60	–	–	–	15.00	120.23	5.78	114.45	8.26	0
120	เทศบาลตำบลศีขรภูมิ(ระแงง*	8.08	1.00	8.08	5.60	2.48			5.60		5.60	5.60							–	2.48	
121	เทศบาลตำบลผักไหม	8.01														1.00	8.01	2.40	5.61	2.40	
122	กุดหวาย	7.36														1.00	7.36		7.36	–	
123	จารพัต	9.73														1.00	9.73		9.73	–	
124	ช่างปี่	9.25														1.00	9.25		9.25	–	
125	ตรึม	9.50														1.00	9.50	–	9.50	–	
126	แตล	11.27														1.00	11.27	3.38	7.89	3.38	
127	นารุ่ง	5.26														1.00	5.26		5.26	–	
128	ยาง	8.78														1.00	8.78		8.78	–	
129	หนองขวาว	8.36														1.00	8.36		8.36	–	
130	หนองเหล็ก	11.37														1.00	11.37		11.37	–	

แบบสำรวจข้อมูลปริมาณขยะมูลฝอย จ.สุรินทร์ / สสภ. 11

		1.00	2.00	3.00	4.00	5.00	6.00	7.00	8.00	9.00	10.00	11.00	12.00	13.00	14.00	15.00	16.00	17.00	18.00	19.00	20
			พื้นที่ที่มีการให้บริการ													พื้นที่ที่ไม่มีการให้บริการ					
	จังหวัด	ปริมาณขยะที่เกิดขึ้น	จำนวน อปท. ที่มีการให้บริการ	ปริมาณขยะที่เกิดขึ้นใน อปท. พื้นที่ให้บริการ	ปริมาณขยะที่เก็บขนไปกำจัด	ปริมาณขยะที่ถูกนำไปใช้ประโยชน์	ปริมาณขยะที่ไม่มีการให้บริการ	ปริมาณขยะที่กำจัดไม่ถูกต้อง	ปริมาณขยะที่กำจัดถูกต้อง	การนำไปใช้ประโยชน์	การนำไปกำจัด	Landfill	Compost	Incinerator	อื่น ๆ	จำนวน อปท. ที่ไม่มีการให้บริการ	ปริมาณขยะที่เกิดขึ้นใน อปท. พื้นที่ไม่ให้บริการ	ปริมาณขยะที่ถูกนำไปใช้ประโยชน์	ปริมาณขยะที่กำจัดไม่ถูกต้อง	ปริมาณขยะที่ถูกนำไปใช้ประโยชน์ (5)+(9)+(17)	ปริมาณขยะตกค้าง
	จังหวัดสุรินทร์	(ตัน/วัน)	(แห่ง)	(ตัน/วัน)	(ตัน/วัน)	(ตัน/วัน)	(ตัน/วัน)	(ตัน/วัน)	(ตัน/วัน)	(ตัน/วัน)	(ตัน/วัน)	(ตัน/วัน)	(ตัน/วัน)	(ตัน/วัน)	(ตัน/วัน)	(แห่ง)	(ตัน/วัน)	(ตัน/วัน)	(ตัน/วัน)	(ตัน/วัน)	(ตัน)
131	ขวาวใหญ่	4.81														1.00	4.81		4.81	-	
132	ตรมไพร	7.37														1.00	7.37		7.37	-	
133	คาละแมะ	5.69														1.00	5.69		5.69	-	
134	หนองบัว	7.46														1.00	7.46		7.46	-	
135	ระแงง	6.00														1.00	6.00		6.00	-	
	สังขะ	119.59	2.00	12.69	6.48	6.21	-	6.48	-	-	-	-	-	-	-	11.00	106.89	11.70	95.19	17.92	1,497
136	เทศบาลตำบลสังขะ	4.50	1.00	4.50	1.48	3.02		1.48											-	3.02	1,497.00
137	กระเทียม	12.03														1.00	12.03		12.03	-	
138	ขอนแตก	9.10														1.00	9.10	2.73	6.37	2.73	
139	คม	7.38														1.00	7.38	-	7.38	-	
140	ตาคง	8.11														1.00	8.11	2.43	5.68	2.43	
141	ตาตุม	12.84														1.00	12.84	3.85	8.99	3.85	
142	ทับทัน	10.71														1.00	10.71		10.71	-	
143	เทพรักษา	8.27														1.00	8.27		8.27	-	
144	บ้านจารย์	7.44														1.00	7.44		7.44	-	
145	บ้านชบ	8.19	1.00	8.19	5.00	3.19		5.00											-	3.19	
146	พระแก้ว	11.82														1.00	11.82		11.82	-	
147	สะกาด	8.98														1.00	8.98	2.69	6.29	2.69	
148	สังขะ	10.21														1.00	10.21		10.21	-	
	ลำดวน	28.91	1.00	4.56	3.50	1.06	-	3.50	-	-	-	-	-	-	-	5.00	24.35	2.84	21.51	3.90	16
149	เทศบาลตำบลลำดวนสุรพินท์	4.56	1.00	4.56	3.50	1.06	-	3.50											-	1.06	15.75
150	ลำดวน	3.40														1.00	3.40		3.40	-	
151	ตรำดม	5.40														1.00	5.40		5.40	-	
152	โชกเหนือ	4.39														1.00	4.39	1.30	3.09	1.30	
153	อู่โลก	5.14														1.00	5.14	1.54	3.60	1.54	
154	ตระเปียงเตีย	6.02														1.00	6.02		6.02	-	
	บัวเชด	37.85	1.00	6.60	3.00	2.06	1.54	-	3.00	-	3.00	3.00	-	-	-	6.00	31.25	-	31.25	2.06	0
155	เทศบาลตำบลบัวเชด	6.60	1.00	6.60	3.00	2.06	1.54		3.00		3.00	3.00							-	2.06	
156	อาโพน	6.37														1.00	6.37		6.37	-	
157	จรัส	6.58														1.00	6.58		6.58	-	
158	สำเภาลูน	4.31														1.00	4.31		4.31	-	
159	สะเดา	5.61														1.00	5.61		5.61	-	
160	ตาวัง	5.58														1.00	5.58		5.58	-	
161	บัวเชด	2.81														1.00	2.81		2.81	-	
	สำโรงทาบ	46.48	1.00	2.53	1.26	1.26	-	1.26	-	-	-	-	-	-	-	10.00	43.95	6.38	37.56	7.65	0
162	เทศบาลตำบลสำโรงทาบ	2.53	1.00	2.53	1.26	1.26		1.26											-	1.26	
163	เทศบาลตำบลหมื่นศรี	5.91														1.00	5.91		5.91	-	
164	เกาะแก้ว	4.91														1.00	4.91		4.91	-	
165	สำโรงทาบ	3.20														1.00	3.20	0.86	2.34	0.86	
166	ศรีสุข	4.41														1.00	4.41	0.44	3.97	0.44	
167	ประดู่	3.50														1.00	3.50		3.50	-	
168	กระออม	4.41														1.00	4.41	0.88	3.53	0.88	
169	สะโน	3.01														1.00	3.01	0.60	2.41	0.60	
170	หนองไผ่ล้อม	6.99														1.00	6.99	2.10	4.89	2.10	
171	หนองฮะ	4.40														1.00	4.40		4.40	-	
172	เสม็จ	3.20														1.00	3.20	1.50	1.70	1.50	
	รวม (ตัน/วัน)	1,319.49	21.00	229.16	136.03	56.58	36.55	50.10	85.93	-	85.93	85.93	-	-	-	151.00	1,090.32	145.71	944.62	202.28	2,754.39
	รวม (ตัน/ปี)	481,612.05	21.00	83,644.60	49,652.70	20,649.92	13,341.99	18,288.25	31,364.45	-	31,364.45	31,364.45	-	-	-	151.00	397,967.45	53,182.67	344,784.78	73,832.58	2,754.39

แบบสำรวจข้อมูลปริมาณขยะมูลฝอย จ.สุรินทร์ / สสภ. 11

	1.00	2.00	3.00	4.00	5.00	6.00	7.00	8.00	9.00	10.00	11.00	12.00	13.00	14.00	15.00	16.00	17.00	18.00	19.00	20
		พื้นที่ที่มีการให้บริการ													พื้นที่ที่ไม่มีการให้บริการ					
จังหวัด	ปริมาณขยะที่เกิดขึ้น	จำนวน อปท. ที่มีการให้บริการ	ปริมาณขยะที่เกิดขึ้นใน อปท. พื้นที่ให้บริการ	ปริมาณขยะที่เก็บขนไปกำจัด	ปริมาณขยะที่ถูกนำไปใช้ประโยชน์	ปริมาณขยะที่ไม่มีการให้บริการ	ปริมาณขยะที่กำจัดไม่ถูกต้อง	ปริมาณขยะที่กำจัดถูกต้อง	การนำไปใช้ประโยชน์	การนำไปกำจัด	Landfill	Compost	Incinerator	อื่น ๆ	จำนวน อปท. ที่ไม่มีการให้บริการ	ปริมาณขยะที่เกิดขึ้นใน อปท. พื้นที่ไม่ให้บริการ	ปริมาณขยะที่ถูกนำไปใช้ประโยชน์	ปริมาณขยะที่กำจัดไม่ถูกต้อง	ปริมาณขยะที่ถูกนำไปใช้ประโยชน์ (5)+(9)+(17)	ปริมาณขยะตกค้าง
จังหวัดสุรินทร์	(ตัน/วัน)	(แห่ง)	(ตัน/วัน)	(ตัน/วัน)	(ตัน/วัน)	(ตัน/วัน)	(ตัน/วัน)	(ตัน/วัน)	(ตัน/วัน)	(ตัน/วัน)	(ตัน/วัน)	(ตัน/วัน)	(ตัน/วัน)	(ตัน/วัน)	(แห่ง)	(ตัน/วัน)	(ตัน/วัน)	(ตัน/วัน)	(ตัน/วัน)	(ตัน)
			1,319.49					6.51											15.33	

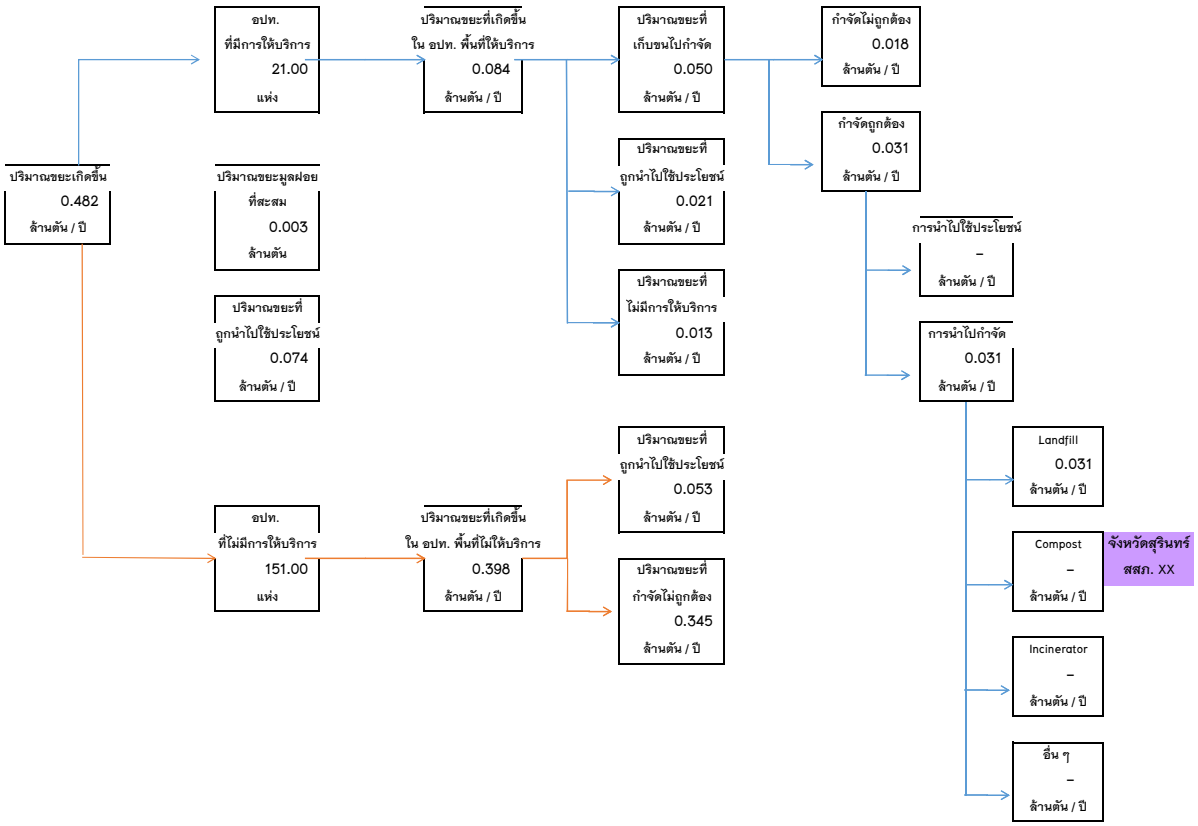

แบบสำรวจข้อมูลปริมาณขยะมูลฝอย จ.บุรีรัมย์ / สสภ. 11

		1.00	2.00	3.00	4.00	5.00	6.00	7.00	8.00	9.00	10.00	11.00	12.00	13.00	14.00	15.00	16.00	17.00	18.00	19.00	20.00
			พื้นที่ที่มีการให้บริการ													พื้นที่ที่ไม่มีการให้บริการ					
	จังหวัด	ปริมาณขยะที่เกิดขึ้น	จำนวน อปท. ที่มีการให้บริการ	ปริมาณขยะที่เกิดขึ้นใน อปท. พื้นที่ให้บริการ	ปริมาณขยะที่เก็บขนไปกำจัด	ปริมาณขยะที่ถูกนำไปใช้ประโยชน์	ปริมาณขยะที่ไม่มีการให้บริการ	ปริมาณขยะที่กำจัดไม่ถูกต้อง	ปริมาณขยะที่กำจัดถูกต้อง	การนำไปใช้ประโยชน์	การนำไปกำจัด	Landfill	Compost	Incinerator	อื่น ๆ	จำนวน อปท. ที่ไม่มีการให้บริการ	ปริมาณขยะที่เกิดขึ้นใน อปท. พื้นที่ไม่ให้บริการ	ปริมาณขยะที่ถูกนำไปใช้ประโยชน์	ปริมาณขยะที่กำจัดไม่ถูกต้อง	ปริมาณขยะที่ถูกนำไปใช้ประโยชน์ (5)+(9)+(17)	ปริมาณขยะตกค้าง
	จังหวัดบุรีรัมย์	(ตัน/วัน)	(แห่ง)	(ตัน/วัน)	(ตัน/วัน)	(ตัน/วัน)	(ตัน/วัน)	(ตัน/วัน)	(ตัน/วัน)	(ตัน/วัน)	(ตัน/วัน)	(ตัน/วัน)	(ตัน/วัน)	(ตัน/วัน)	(ตัน/วัน)	(แห่ง)	(ตัน/วัน)	(ตัน/วัน)	(ตัน/วัน)	(ตัน/วัน)	(ตัน)
	เมืองบุรีรัมย์	277.20	8.00	188.21	83.28	89.18	15.75	9.66	73.62	0.10	73.52	73.52	-	-	-	11.00	88.99	2.76	86.23	92.04	-
1	เทศบาลเมืองบุรีรัมย์	90.40	1.00	90.40	38.33	52.07			38.33	0.10	38.23	38.23							-	52.17	-
2	เทศบาลเมืองชุมเห็ด	24.12	1.00	24.12	8.87	15.25			8.87		8.87	8.87							-	15.25	
3	เทศบาลตำบลอิสาณ	19.34	1.00	19.34	18.30	1.04			18.30		18.30	18.30							-	1.04	
4	เทศบาลตำบลหลักเขต	6.86														1.00	6.86		6.86	-	
5	เทศบาลตำบลบ้านบัว	10.13	1.00	10.13	2.26	7.87			2.26		2.26	2.26							-	7.87	
6	เทศบาลตำบลหนองตาด	11.27														1.00	11.27		11.27	-	
7	บ้านยาง	12.15	1.00	12.15	3.20	8.95			3.20		3.20	3.20							-	8.95	
8	ลุมปุ๊ก	7.78														1.00	7.78		7.78	-	
9	สวายจีก	10.64														1.00	10.64	2.13	8.51	2.13	
10	สองห้อง	6.67														1.00	6.67		6.67	-	
11	สะแกซำ	9.21														1.00	9.21		9.21	-	
12	สะแกโพรง	12.01														1.00	12.01		12.01	-	
13	เสม็ด	19.13	1.00	19.13	4.03	1.00	14.10	4.03											-	1.00	
14	เมืองฝาง	7.04														1.00	7.04		7.04	-	
15	บัวทอง	6.02														1.00	6.02		6.02	-	
16	ถลุงเหล็ก	5.16														1.00	5.16		5.16	-	
17	พระครู	6.32														1.00	6.32	0.63	5.69	0.63	
18	กลันทา	6.25	1.00	6.25	5.63	0.63		5.63			-	-							-	0.63	
19	กระสัง	6.69	1.00	6.69	2.66	2.38	1.65		2.66		2.66	2.66							-	2.38	
	ห้วยราช	35.74	3.00	15.06	5.55	9.51	-	2.57	2.98	-	2.98	2.98	-	-	-	5.00	20.68	1.88	18.80	11.39	30.00
20	เทศบาลตำบลห้วยราช	5.31	1.00	5.31	1.82	3.49			1.82		1.82	1.82								3.49	
21	เทศบาลตำบลโคกเหล็ก	6.53	1.00	6.53	1.16	5.37			1.16		1.16	1.16								5.37	
22	เทศบาลตำบลสามแวง	4.43														1.00	4.43		4.43	-	
23	ตาเสา	4.62														1.00	4.62		4.62	-	
24	ห้วยราช	3.21	1.00	3.21	2.57	0.64		2.57												0.64	30.00
25	สนวน	5.06														1.00	5.06	1.26	3.79	1.26	
26	บ้านตะโก	3.08														1.00	3.08	0.62	2.46	0.62	
27	เมืองโพธิ์	3.51														1.00	3.51		3.51	-	
	บ้านด่าน	30.60	1.00	12.71	2.50	6.40	3.81	-	2.50	-	2.50	2.50	-	-	-	3.00	17.89	-	17.89	6.40	-
28	เทศบาลตำบลบ้านด่าน	12.71	1.00	12.71	2.50	6.40	3.81		2.50		2.50	2.50								6.40	
29	เทศบาลตำบลปราสาท	8.98														1.00	8.98		8.98	-	
30	วังเหนือ	3.89														1.00	3.89		3.89	-	
31	โนนขวาง	5.01														1.00	5.01		5.01	-	
	คูเมือง	67.83	4.00	26.41	5.66	14.63	6.12	3.83	1.83	-	1.83	1.83	-	-	-	5.00	41.43	4.94	36.48	19.57	2,880.00
32	เทศบาลตำบลคูเมือง	9.00	1.00	9.00	3.60	5.40		3.60												5.40	2,880.00
33	เทศบาลตำบลหินเหล็กไฟ	5.29	1.00	5.29	1.06	4.23			1.06		1.06	1.06								4.23	
34	คูเมือง	5.85														1.00	5.85		5.85	-	
35	ตูมใหญ่	11.06														1.00	11.06		11.06	-	
36	บ้านแพ	6.51	1.00	6.51	0.77	1.30	4.44		0.77		0.77	0.77								1.30	-
37	ปะเคียบ	9.88														1.00	9.88	4.94	4.94	4.94	
38	หนองขมาร	5.61	1.00	5.61	0.23	3.70	1.68	0.23		-	-	-	-							3.70	
39	หินเหล็กไฟ	5.86														1.00	5.86		5.86	-	
40	พรสำราญ	8.78														1.00	8.78		8.78	-	
	กระสัง	102.69	2.00	18.63	14.20	-	4.43	14.20	-	-	-	-	-	-	-	10.00	84.06	5.49	78.57	5.49	3,007.50
41	เทศบาลตำบลกระสัง	6.20	1.00	6.20	6.20			6.20												-	3,000.00
42	เทศบาลตำบลสองชั้น	12.43	1.00	12.43	8.00		4.43	8.00												-	7.50
43	เทศบาลตำบลหนองเต็ง	12.57														1.00	12.57		12.57	-	
44	เทศบาลตำบลอุดมธรรม*	11.72														1.00	11.72		11.72	-	
45	กันทรารมณ์	7.88														1.00	7.88		7.88	-	

แบบสำรวจข้อมูลปริมาณขยะมูลฝอย จ.บุรีรัมย์ / สสภ. 11

		1.00	2.00	3.00	4.00	5.00	6.00	7.00	8.00	9.00	10.00	11.00	12.00	13.00	14.00	15.00	16.00	17.00	18.00	19.00	20.00
			พื้นที่ที่มีการให้บริการ													พื้นที่ที่ไม่มีการให้บริการ					
	จังหวัด	ปริมาณขยะที่เกิดขึ้น	จำนวน อปท. ที่มีการให้บริการ	ปริมาณขยะที่เกิดขึ้นใน อปท. พื้นที่ให้บริการ	ปริมาณขยะที่เก็บขนไปกำจัด	ปริมาณขยะที่ถูกนำไปใช้ประโยชน์	ปริมาณขยะที่ไม่มีการให้บริการ	ปริมาณขยะที่กำจัดไม่ถูกต้อง	ปริมาณขยะที่กำจัดถูกต้อง	การนำไปใช้ประโยชน์	การนำไปกำจัด	Landfill	Compost	Incinerator	อื่น ๆ	จำนวน อปท. ที่ไม่มีการให้บริการ	ปริมาณขยะที่เกิดขึ้นใน อปท. พื้นที่ไม่ให้บริการ	ปริมาณขยะที่ถูกนำไปใช้ประโยชน์	ปริมาณขยะที่กำจัดไม่ถูกต้อง	ปริมาณขยะที่ถูกนำไปใช้ประโยชน์ (5)+(9)+(17)	ปริมาณขยะตกค้าง
	จังหวัดบุรีรัมย์	(ตัน/วัน)	(แห่ง)	(ตัน/วัน)	(ตัน/วัน)	(ตัน/วัน)	(ตัน/วัน)	(ตัน/วัน)	(ตัน/วัน)	(ตัน/วัน)	(ตัน/วัน)	(ตัน/วัน)	(ตัน/วัน)	(ตัน/วัน)	(ตัน/วัน)	(แห่ง)	(ตัน/วัน)	(ตัน/วัน)	(ตัน/วัน)	(ตัน/วัน)	(ตัน)
46	ลำดวน	10.48														1.00	10.48	4.19	6.29	4.19	
47	สูงเนิน	9.93														1.00	9.93		9.93	-	
48	ห้วยสำราญ	6.48														1.00	6.48	1.30	5.18	1.30	
49	ชุมแสง	6.15														1.00	6.15		6.15	-	
50	บ้านปรือ	8.21														1.00	8.21		8.21	-	
51	เมืองไผ่	6.54														1.00	6.54		6.54	-	
52	ศรีภูมิ	4.09														1.00	4.09		4.09	-	
	นางรอง	108.33	1.00	24.58	18.50	6.08	-	-	18.50	0.56	17.95	10.77	7.18	-	-	15.00	83.75	2.93	80.82	9.57	-
53	เทศบาลเมืองนางรอง	24.58	1.00	24.58	18.50	6.08			18.50	0.56	17.95	10.77	7.18							6.64	-
54	เทศบาลตำบลทุ่งแสงทอง	3.39														1.00	3.39		3.39	-	
55	สะเดา	9.12														1.00	9.12		9.12	-	
56	หนองไทร	6.12														1.00	6.12		6.12	-	
57	บ้านสิงห์	5.35														1.00	5.35		5.35	-	
58	ถนนหัก	4.84														1.00	4.84		4.84	-	
59	หนองยายพิมพ์	4.36														1.00	4.36		4.36	-	
60	หนองกง	5.71														1.00	5.71		5.71	-	
61	หนองโบสถ์	6.98														1.00	6.98		6.98	-	
62	ชุมแสง	5.09														1.00	5.09		5.09	-	
63	หัวถนน	4.57														1.00	4.57	2.29	2.29	2.29	
64	หนองโสน	5.11														1.00	5.11		5.11	-	
65	ทรัพย์พระยา	6.47														1.00	6.47	0.65	5.82	0.65	
66	ลำไทรโยง	5.30														1.00	5.30		5.30	-	
67	นางรอง	6.98														1.00	6.98		6.98	-	
68	ก้านเหลือง	4.38														1.00	4.38		4.38	-	
	เฉลิมพระเกียรติ	39.75	2.00	20.03	6.28	11.46	2.29	4.96	1.32	-	1.32	1.32	-	-	-	3.00	19.72	-	19.72	11.46	120.00
69	เทศบาลตำบลพนมรุ้ง	12.40	1.00	12.40	1.32	11.08			1.32		1.32	1.32								11.08	
70	เทศบาลตำบลยายแย้มวัฒนา	8.76														1.00	8.76		8.76	-	
71	เทศบาลตำบลถาวร	7.63	1.00	7.63	4.96	0.38	2.29	4.96												0.38	120.00
72	เจริญสุข	6.02														1.00	6.02		6.02	-	
73	อิสานเขต	4.94														1.00	4.94		4.94	-	
	ชำนิ	33.08	1.00	4.86	3.00	1.86	-	3.00	-	-	-	-	-	-	-	5.00	28.21	-	28.21	1.86	48.00
74	เทศบาลตำบลชำนิ	4.86	1.00	4.86	3.00	1.86		3.00												1.86	48.00
75	เทศบาลตำบลหนองปล่อง	5.73														1.00	5.73		5.73	-	
76	เมืองยาง	6.86														1.00	6.86		6.86	-	
77	ช่อผกา	6.63														1.00	6.63		6.63	-	
78	ละลวด	5.56														1.00	5.56		5.56	-	
79	โคกสนวน	3.43														1.00	3.43		3.43	-	
	โนนสุวรรณ	23.66	1.00	3.44	1.13	2.31	-	-	1.13	-	1.13	1.13	-	-	-	4.00	20.22	-	20.22	2.31	90.00
80	เทศบาลตำบลโนนสุวรรณ	3.44	1.00	3.44	1.13	2.31			1.13		1.13	1.13								2.31	
81	เทศบาลตำบลโกรกแก้ว	4.25														1.00	4.25		4.25	-	
82	ดงอีจาน	5.52														1.00	5.52		5.52	-	90.00
83	ทุ่งจังหัน	5.33														1.00	5.33		5.33	-	
84	โนนสุวรรณ	5.13														1.00	5.13		5.13	-	
	หนองกี่	66.61	4.00	27.32	23.47	3.85	-	23.47	-	-	-	-	-	-	-	7.00	39.29	0.12	39.17	3.97	2,460.00
85	เทศบาลตำบลหนองกี่	10.61	1.00	10.61	8.49	2.12		8.49												2.12	2,400.00
86	เทศบาลตำบลศาลเจ้าพ่อขุนศรี*	3.42	1.00	3.42	2.74	0.68		2.74												0.68	
87	เทศบาลตำบลดอนอะราง	10.78	1.00	10.78	10.24	0.54		10.24												0.54	60.00
88	เมืองไผ่	8.76														1.00	8.76		8.76	-	
89	โคกสว่าง	5.16														1.00	5.16		5.16	-	
90	ท่าโพธิ์ชัย	4.12														1.00	4.12		4.12	-	

แบบสำรวจข้อมูลปริมาณขยะมูลฝอย จ.บุรีรัมย์ / สสภ. 11

		1.00	2.00	3.00	4.00	5.00	6.00	7.00	8.00	9.00	10.00	11.00	12.00	13.00	14.00	15.00	16.00	17.00	18.00	19.00	20.00
			พื้นที่ที่มีการให้บริการ													พื้นที่ที่ไม่มีการให้บริการ					
	จังหวัด	ปริมาณขยะที่เกิดขึ้น	จำนวน อปท. ที่มีการให้บริการ	ปริมาณขยะที่เกิดขึ้นใน อปท. พื้นที่ให้บริการ	ปริมาณขยะที่เก็บขนไปกำจัด	ปริมาณขยะที่ถูกนำไปใช้ประโยชน์	ปริมาณขยะที่ไม่มีการให้บริการ	ปริมาณขยะที่กำจัดไม่ถูกต้อง	ปริมาณขยะที่กำจัดถูกต้อง	การนำไปใช้ประโยชน์	การนำไปกำจัด	Landfill	Compost	Incinerator	อื่น ๆ	จำนวน อปท. ที่ไม่มีการให้บริการ	ปริมาณขยะที่เกิดขึ้นใน อปท. พื้นที่ไม่ให้บริการ	ปริมาณขยะที่ถูกนำไปใช้ประโยชน์	ปริมาณขยะที่กำจัดไม่ถูกต้อง	ปริมาณขยะที่ถูกนำไปใช้ประโยชน์ (5)+(9)+(17)	ปริมาณขยะตกค้าง
	จังหวัดบุรีรัมย์	(ตัน/วัน)	(แห่ง)	(ตัน/วัน)	(ตัน/วัน)	(ตัน/วัน)	(ตัน/วัน)	(ตัน/วัน)	(ตัน/วัน)	(ตัน/วัน)	(ตัน/วัน)	(ตัน/วัน)	(ตัน/วัน)	(ตัน/วัน)	(ตัน/วัน)	(แห่ง)	(ตัน/วัน)	(ตัน/วัน)	(ตัน/วัน)	(ตัน/วัน)	(ตัน)
91	โคกสูง	6.05														1.00	6.05	0.12	5.93	0.12	
92	เย้ยปราสาท	5.62														1.00	5.62		5.62	–	
93	ทุ่งกระเต็น	3.83														1.00	3.83		3.83	–	
94	บุกระสัง	5.75														1.00	5.75		5.75	–	
95	ทุ่งกระตาดพัฒนา	2.51	1.00	2.51	2.01	0.50		2.01												0.50	
	ละหานทราย	73.56	5.00	58.69	37.42	9.27	11.99	37.42	–	–	–	–	–	–	–	2.00	14.87	4.56	10.31	13.84	3,000.00
96	เทศบาลตำบลตาจง	16.66	1.00	16.66	6.09	5.00	5.57	6.09												5.00	
ตกล	เทศบาลตำบลหนองแวง	16.70	1.00	16.70	10.28		6.42	10.28												–	
98	เทศบาลตำบลสำโรงใหม่	12.75	1.00	12.75	12.75			12.75												–	
99	เทศบาลตำบลละหานทราย	8.81	1.00	8.81	5.29	3.52		5.29												3.52	3,000.00
100	เทศบาลตำบลหนองตะครอง	8.36														1.00	8.36		8.36	–	
101	ละหานทราย	3.77	1.00	3.77	3.01	0.75		3.01												0.75	
102	โคกว่าน	6.52														1.00	6.52	4.56	1.95	4.56	
	โนนดินแดง	26.74	1.00	9.98	6.99	2.99	–	6.99	–	–	–	–	–	–	–	3.00	16.76	–	16.76	2.99	1,500.00
103	เทศบาลตำบลโนนดินแดง	9.98	1.00	9.98	6.99	2.99		6.99												2.99	1,500.00
104	โนนดินแดง	3.91														1.00	3.91		3.91	–	
105	ลำนางรอง	10.03														1.00	10.03		10.03	–	
106	สัมป่อย	2.82														1.00	2.82		2.82	–	
	ปะคำ	42.26	3.00	30.06	18.42	6.84	4.79	18.42	–	–	–	–	–	–	–	2.00	12.21	4.40	7.81	11.24	1,225.00
107	เทศบาลตำบลปะคำ	7.29	1.00	7.29	5.00	2.29		5.00												2.29	400.00
108	โคกมะม่วง	12.65	1.00	12.65	10.12	2.53		10.12												2.53	15.00
109	ไทยเจริญ	6.45														1.00	6.45		6.45	–	
110	หูทำนบ	10.12	1.00	10.12	3.30	2.02	4.79	3.30												2.02	810.00
111	หนองบัว	5.75														1.00	5.75	4.40	1.35	4.40	
	ประโคนชัย	132.16	6.00	55.23	48.87	6.36	–	–	48.87	–	48.87	48.87	–	–	–	11.00	76.94	0.30	76.64	6.66	32.40
112	เทศบาลตำบลประโคนชัย	15.00	1.00	15.00	14.00	1.00			14.00		14.00	14.00								1.00	
113	เทศบาลตำบลแสลงโทน	6.20	1.00	6.20	4.96	1.24			4.96		4.96	4.96								1.24	32.40
114	เทศบาลตำบลโคกม้า	7.57	1.00	7.57	6.00	1.57			6.00		6.00	6.00								1.57	
115	เทศบาลตำบลเขาคอก	10.29	1.00	10.29	10.29				10.29		10.29	10.29								–	
116	จรเข้มาก	10.11														1.00	10.11		10.11	–	
117	ตะโกตาพิ	6.82	1.00	6.82	6.13	0.68			6.13		6.13	6.13								0.68	
118	บ้านไทร	8.59														1.00	8.59		8.59	–	
119	ปังกู	9.19														1.00	9.19		9.19	–	–
120	ไพศาล	10.75														1.00	10.75		10.75	–	
121	ละเวี้ย	9.04														1.00	9.04		9.04	–	
122	หนองบอน	7.20														1.00	7.20		7.20	–	
123	ประโคนชัย	9.35	1.00	9.35	7.48	1.87			7.48		7.48	7.48								1.87	
124	โคกมะขาม	3.97														1.00	3.97	0.30	3.67	0.30	
125	ประทัดบุ	3.70														1.00	3.70		3.70	–	
126	โคกย่าง	3.92														1.00	3.92		3.92	–	
127	โคกตูม	5.24														1.00	5.24		5.24	–	
128	สี่เหลี่ยม	5.21														1.00	5.21		5.21	–	
	พลับพลาชัย	42.24	3.00	17.36	10.28	4.22	2.87	10.07	0.21	–	0.21	0.21	–	–	–	3.00	24.87	–	24.87	4.22	12.00
129	เทศบาลตำบลพลับพลาชัย	6.70	1.00	6.70	4.00	2.70		4.00												2.70	
130	เทศบาลตำบลจันดุม	10.71														1.00	10.71		10.71	–	
131	โคกขมิ้น	8.60														1.00	8.60		8.60	–	
132	ป่าชัน	5.56														1.00	5.56		5.56	–	
133	สำโรง	7.58	1.00	7.58	6.07	1.52		6.07												1.52	12.00
134	สะเดา	3.08	1.00	3.08	0.21		2.87		0.21		0.21	0.21								–	
	บ้านกรวด	78.29	4.00	26.86	20.78	6.08	–	20.78	–	–	–	–	–	–	–	7.00	51.43	–	51.43	6.08	3,270.00

แบบสำรวจข้อมูลปริมาณขยะมูลฝอย จ.บุรีรัมย์ / สสภ. 11

		1.00	2.00	3.00	4.00	5.00	6.00	7.00	8.00	9.00	10.00	11.00	12.00	13.00	14.00	15.00	16.00	17.00	18.00	19.00	20.00
			พื้นที่ที่มีการให้บริการ													พื้นที่ที่ไม่มีการให้บริการ					
	จังหวัด	ปริมาณขยะที่เกิดขึ้น	จำนวน อปท. ที่มีการให้บริการ	ปริมาณขยะที่เกิดขึ้นใน อปท. พื้นที่ให้บริการ	ปริมาณขยะที่เก็บขนไปกำจัด	ปริมาณขยะที่ถูกนำไปใช้ประโยชน์	ปริมาณขยะที่ไม่มีการให้บริการ	ปริมาณขยะที่กำจัดไม่ถูกต้อง	ปริมาณขยะที่กำจัดถูกต้อง	การนำไปใช้ประโยชน์	การนำไปกำจัด	Landfill	Compost	Incinerator	อื่น ๆ	จำนวน อปท. ที่ไม่มีการให้บริการ	ปริมาณขยะที่เกิดขึ้นใน อปท. พื้นที่ไม่ให้บริการ	ปริมาณขยะที่ถูกนำไปใช้ประโยชน์	ปริมาณขยะที่กำจัดไม่ถูกต้อง	ปริมาณขยะที่ถูกนำไปใช้ประโยชน์ (5)+(9)+(17)	ปริมาณขยะตกค้าง
	จังหวัดบุรีรัมย์	(ตัน/วัน)	(แห่ง)	(ตัน/วัน)	(ตัน/วัน)	(ตัน/วัน)	(ตัน/วัน)	(ตัน/วัน)	(ตัน/วัน)	(ตัน/วัน)	(ตัน/วัน)	(ตัน/วัน)	(ตัน/วัน)	(ตัน/วัน)	(ตัน/วัน)	(แห่ง)	(ตัน/วัน)	(ตัน/วัน)	(ตัน/วัน)	(ตัน/วัน)	(ตัน)
135	เทศบาลตำบลตลาดนิคมปราสาท	4.91	1.00	4.91	4.17	0.74		4.17												0.74	3,000.00
136	เทศบาลตำบลบ้านกรวด	7.00	1.00	7.00	5.00	2.00		5.00												2.00	-
137	เทศบาลตำบลบ้านกรวดปัญญาวัฒน์	9.24	1.00	9.24	6.47	2.77		6.47												2.77	
138	เทศบาลตำบลจันทบเพชร	7.90														1.00	7.90		7.90	-	
139	เทศบาลตำบลหนองไม้งาม	10.24														1.00	10.24		10.24	-	270.00
140	เทศบาลตำบลโนนเจริญ	8.63														1.00	8.63		8.63	-	
141	เทศบาลตำบลปราสาท	3.84														1.00	3.84		3.84	-	
142	เทศบาลตำบลบึงเจริญ	7.03														1.00	7.03		7.03	-	
143	สายตะกู	8.01														1.00	8.01		8.01	-	
144	หินลาด	5.70	1.00	5.70	5.13	0.57		5.13												0.57	
145	เขาดินเหนือ	5.77														1.00	5.77		5.77	-	
	พุทไธสง	50.39	6.00	37.68	26.11	11.57	-	26.11	-	-	-	-	-	-	-	2.00	12.71	0.01	12.71	11.58	1,017.60
146	เทศบาลตำบลพุทไธสง	12.00	1.00	12.00	9.60	2.40		9.60												2.40	315.00
147	บ้านยาง	7.62														1.00	7.62	0.01	7.62	0.01	
148	หายโศก	4.86	1.00	4.86	3.00	1.86		3.00												1.86	576.00
149	บ้านเป้า	5.09														1.00	5.09		5.09	-	126.60
150	บ้านแวง	4.73	1.00	4.73	1.30	3.43		1.30												3.43	
151	พุทธไธสง	5.25	1.00	5.25	4.99	0.26		4.99												0.26	
152	บ้านจาน	6.62	1.00	6.62	3.00	3.62		3.00												3.62	
153	มะเฟือง	4.22	1.00	4.22	4.22			4.22												-	
	บ้านใหม่ไชยพจน์	25.13	4.00	17.08	12.55	4.54	-	12.55	-	-	-	-	-	-	-	2.00	8.05	0.04	8.01	4.58	3,201.19
154	เทศบาลตำบลบ้านใหม่ไชยพจน์	4.44	1.00	4.44	4.00	0.44		4.00												0.44	2,100.00
155	กู่สวนแตง	3.61	1.00	3.61	2.00	1.61	-	2.00												1.61	300.00
156	แดงใหญ่	4.29														1.00	4.29	0.04	4.25	0.04	101.25
157	ทองหลาง	4.73	1.00	4.73	3.10	1.63		3.10												1.63	66.94
158	หนองเยือง ยังไม่สำรวจไซต์	4.31	1.00	4.31	3.45	0.86		3.45												0.86	540.00
159	หนองแวง	3.76														1.00	3.76		3.76	-	93.00
	นาโพธิ์	33.09	1.00	6.50	5.00	1.50	-	5.00	-	-	-	-	-	-	-	5.00	26.59	-	26.59	1.50	90.00
160	เทศบาลตำบลนาโพธิ์	6.50	1.00	6.50	5.00	1.50		5.00												1.50	54.00
161	บ้านดู	6.15														1.00	6.15		6.15	-	36.00
162	บ้านดู่	4.96														1.00	4.96		4.96	-	
163	ดอนกอก	7.30														1.00	7.30		7.30	-	
164	ศรีสว่าง	4.65														1.00	4.65		4.65	-	
165	นาโพธิ์	3.53														1.00	3.53		3.53	-	
	ลำปลายมาศ	124.49	2.00	20.12	13.61	5.67	0.84	3.54	10.07	-	10.07	10.07	-	-	-	15.00	104.37	1.50	102.87	7.17	594.00
166	เทศบาลตำบลทะเมนชัย	4.54	1.00	4.54	3.54	1.00		3.54												1.00	540.00
167	เทศบาลตำบลลำปลายมาศ	15.58	1.00	15.58	10.07	4.67	0.84		10.07		10.07	10.07								4.67	
168	หนองคู	4.71														1.00	4.71		4.71	-	
169	แสลงพัน	8.47														1.00	8.47	1.50	6.97	1.50	
170	หนองกระทิง	6.63														1.00	6.63		6.63	-	
171	หนองบัวโคก	6.68														1.00	6.68		6.68	-	
172	บ้านยาง	7.50														1.00	7.50		7.50	-	
173	โคกล่าม	7.10														1.00	7.10		7.10	-	
174	โคกสะอาด	9.16														1.00	9.16		9.16	-	
175	ผไทรินทร์	9.42														1.00	9.42		9.42	-	
176	เมืองแฝก	9.50														1.00	9.50		9.50	-	
177	หินโคน	8.26														1.00	8.26		8.26	-	
178	โคกกลาง	8.40														1.00	8.40		8.40	-	
179	บุโพธิ์	4.08														1.00	4.08		4.08	-	
180	ตลาดโพธิ์	5.07														1.00	5.07		5.07	-	

แบบสำรวจข้อมูลปริมาณขยะมูลฝอย จ.บุรีรัมย์ / สสภ. 11

		1.00	2.00	3.00	4.00	5.00	6.00	7.00	8.00	9.00	10.00	11.00	12.00	13.00	14.00	15.00	16.00	17.00	18.00	19.00	20.00
			พื้นที่ที่มีการให้บริการ													พื้นที่ที่ไม่มีการให้บริการ					
	จังหวัด	ปริมาณขยะที่เกิดขึ้น	จำนวน อปท. ที่มีการให้บริการ	ปริมาณขยะที่เกิดขึ้นใน อปท. พื้นที่ให้บริการ	ปริมาณขยะที่เก็บขนไปกำจัด	ปริมาณขยะที่ถูกนำไปใช้ประโยชน์	ปริมาณขยะที่ไม่มีการให้บริการ	ปริมาณขยะที่กำจัดไม่ถูกต้อง	ปริมาณขยะที่กำจัดถูกต้อง	การนำไปใช้ประโยชน์	การนำไปกำจัด	Landfill	Compost	Incinerator	อื่น ๆ	จำนวน อปท. ที่ไม่มีการให้บริการ	ปริมาณขยะที่เกิดขึ้นใน อปท. พื้นที่ไม่ให้บริการ	ปริมาณขยะที่ถูกนำไปใช้ประโยชน์	ปริมาณขยะที่กำจัดไม่ถูกต้อง	ปริมาณขยะที่ถูกนำไปใช้ประโยชน์ (5)+(9)+(17)	ปริมาณขยะตกค้าง
	จังหวัดบุรีรัมย์	(ตัน/วัน)	(แห่ง)	(ตัน/วัน)	(ตัน/วัน)	(ตัน/วัน)	(ตัน/วัน)	(ตัน/วัน)	(ตัน/วัน)	(ตัน/วัน)	(ตัน/วัน)	(ตัน/วัน)	(ตัน/วัน)	(ตัน/วัน)	(ตัน/วัน)	(แห่ง)	(ตัน/วัน)	(ตัน/วัน)	(ตัน/วัน)	(ตัน/วัน)	(ตัน)
181	ทะเมนชัย	4.89														1.00	4.89		4.89	-	9.00
182	หนองโดน	4.48														1.00	4.48		4.48	-	45.00
	หนองหงส์	47.14	2.00	14.83	7.00	7.83	-	7.00	-	-	-	-	-	-	-	6.00	32.31	-	32.31	7.83	1,209.60
183	เทศบาลตำบลหนองหงส์	4.83	1.00	4.83	3.00	1.83		3.00												1.83	993.60
184	เทศบาลตำบลห้วยหิน	10.00	1.00	10.00	4.00	6.00		4.00												6.00	45.00
185	หนองชัยศรี	5.71														1.00	5.71		5.71	-	
186	สระทอง	3.39														1.00	3.39		3.39	-	
187	ไทยสามัคคี	8.28														1.00	8.28		8.28	-	
188	สระแก้ว	2.13														1.00	2.13		2.13	-	36.00
189	เมืองฝ้าย	6.72														1.00	6.72		6.72	-	
190	เสาเดียว	6.08														1.00	6.08		6.08	-	135.00
	สตึก	105.95	5.00	50.27	17.60	16.09	16.58	-	17.60	0.53	17.07	10.24	6.83	-	-	8.00	55.68	-	55.68	16.62	-
191	เทศบาลตำบลสตึก	11.75	1.00	11.75	10.44	1.31			10.44	0.31	10.13	6.08	4.05							1.63	-
192	เทศบาลตำบลสะแก	7.43														1.00	7.43		7.43	-	
193	เทศบาลตำบลดอนมนต์	5.73														1.00	5.73		5.73	-	
194	เทศบาลตำบลศรีสตึก *	10.28	1.00	10.28	1.80	3.34	5.14		1.80	0.05	1.75	1.05	0.70							3.39	
195	นิคม	8.64	1.00	8.64	1.84	4.21	2.59		1.84	0.06	1.78	1.07	0.71							4.26	
196	เมืองแก	10.12	1.00	10.12	1.98	3.08	5.06		1.98	0.06	1.92	1.15	0.77							3.14	
197	หนองใหญ่	8.55														1.00	8.55		8.55	-	
198	ชุมแสง	9.48	1.00	9.48	1.54	4.15	3.79		1.54	0.05	1.49	0.90	0.60							4.20	
199	ร่อนทอง	10.76														1.00	10.76		10.76	-	
200	ท่าม่วง	5.55														1.00	5.55		5.55	-	
201	ทุ่งวัง	7.53														1.00	7.53		7.53	-	
202	สนามชัย	5.82														1.00	5.82		5.82	-	
203	กระสัง	4.31														1.00	4.31		4.31	-	
	แคนดง	30.66	2.00	11.98	3.60	5.29	3.09	3.00	0.60	0.02	0.58	0.35	0.23	-	-	3.00	18.68	-	18.68	5.31	2,370.00
204	เทศบาลตำบลแคนดง	5.80	1.00	5.80	3.00	2.80		3.00												2.80	2,250.00
205	ดงพลอง	6.18	1.00	6.18	0.60	2.49	3.09		0.60	0.02	0.58	0.35	0.23							2.51	120.00
206	แคนดง	6.42														1.00	6.42		6.42	-	
207	สระบัว	5.50														1.00	5.50		5.50	-	
208	หัวฝาย	6.76														1.00	6.76		6.76	-	
	รวม (ตัน/วัน)	1,597.60	71.00	697.89	391.79	233.53	72.57	212.57	179.23	1.20	178.03	163.79	14.24	-	-	137.00	899.71	28.93	870.77	263.67	26,157.29
	รวม (ตัน/ปี)	583,123.98	71.00	254,731.65	143,004.97	85,240.10	26,486.58	77,586.61	65,418.36	438.37	64,979.99	59,782.54	5,197.45	-	-	137.00	328,392.33	10,561.04	317,831.29	96,239.50	26,157.29

แบบสำรวจข้อมูลปริมาณขยะมูลฝอย จ.บุรีรัมย์ / สสภ. 11

	1.00	2.00	3.00	4.00	5.00	6.00	7.00	8.00	9.00	10.00	11.00	12.00	13.00	14.00	15.00	16.00	17.00	18.00	19.00	20.00
		พื้นที่ที่มีการให้บริการ													พื้นที่ที่ไม่มีการให้บริการ					
จังหวัด จังหวัดบุรีรัมย์	ปริมาณขยะที่เกิดขึ้น (ตัน/วัน)	จำนวน อปท. ที่มีการให้บริการ (แห่ง)	ปริมาณขยะที่เกิดขึ้นใน อปท. พื้นที่ให้บริการ (ตัน/วัน)	ปริมาณขยะที่เก็บขนไปกำจัด (ตัน/วัน)	ปริมาณขยะที่ถูกนำไปใช้ประโยชน์ (ตัน/วัน)	ปริมาณขยะที่ไม่มีการให้บริการ (ตัน/วัน)	ปริมาณขยะที่กำจัดไม่ถูกต้อง (ตัน/วัน)	ปริมาณขยะที่กำจัดถูกต้อง (ตัน/วัน)	การนำไปใช้ประโยชน์ (ตัน/วัน)	การนำไปกำจัด (ตัน/วัน)	Landfill (ตัน/วัน)	Compost (ตัน/วัน)	Incinerator (ตัน/วัน)	อื่น ๆ (ตัน/วัน)	จำนวน อปท. ที่ไม่มีการให้บริการ (แห่ง)	ปริมาณขยะที่เกิดขึ้นใน อปท. พื้นที่ไม่ให้บริการ (ตัน/วัน)	ปริมาณขยะที่ถูกนำไปใช้ประโยชน์ (ตัน/วัน)	ปริมาณขยะที่กำจัดไม่ถูกต้อง (ตัน/วัน)	ปริมาณขยะที่ถูกนำไปใช้ประโยชน์ (5)+(9)+(17) (ตัน/วัน)	ปริมาณขยะตกค้าง (ตัน)

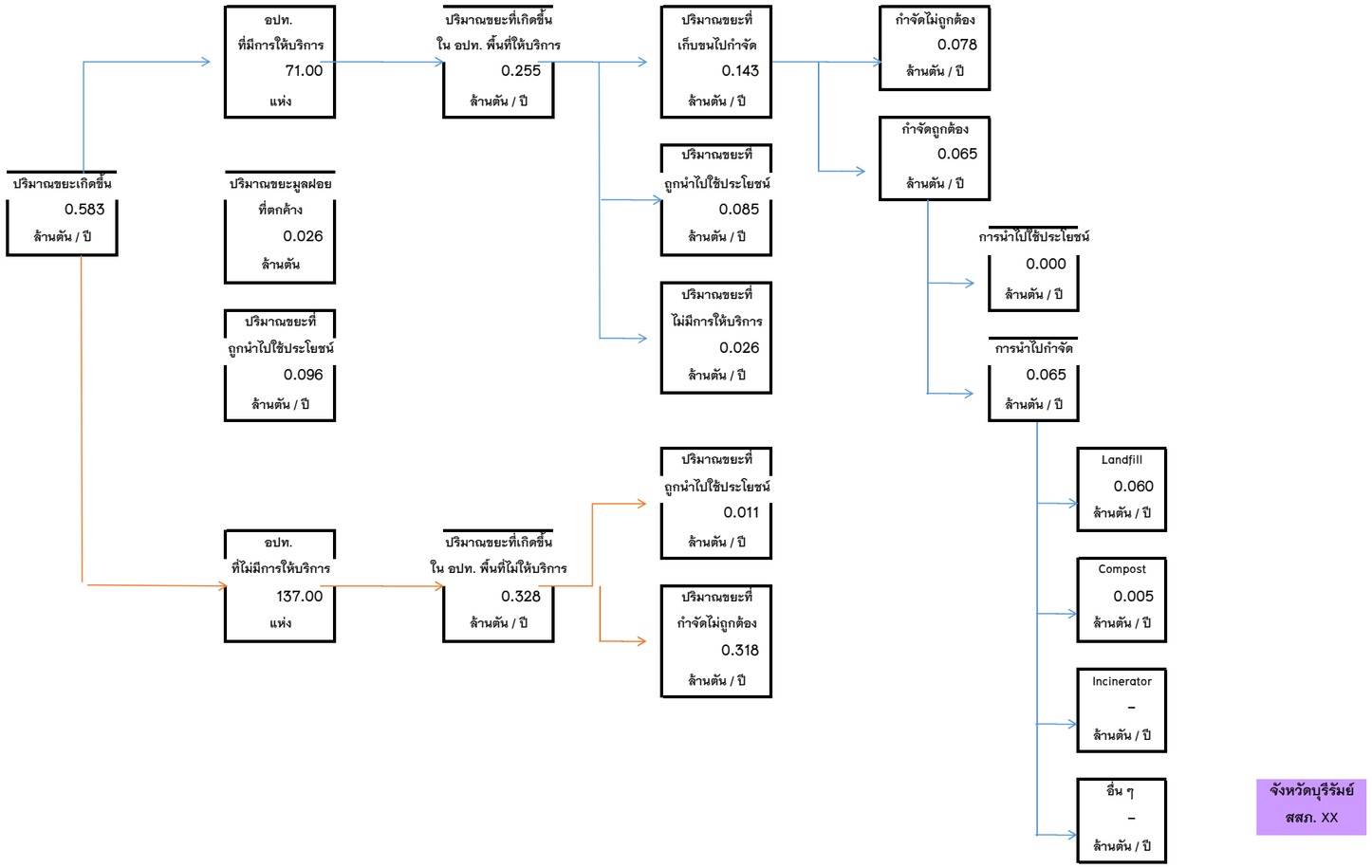

แบบสำรวจข้อมูลปริมาณขยะมูลฝอย จ.ศรีสะเกษ / สสภ. 11

		1.00	2.00	3.00	4.00	5.00	6.00	7.00	8.00	9.00	10.00	11.00	12.00	13.00	14.00	15.00	16.00	17.00	18.00	19.00	20.00
			พื้นที่ที่มีการให้บริการ													พื้นที่ที่ไม่มีการให้บริการ					
	จังหวัด	ปริมาณขยะที่เกิดขึ้น	จำนวน อปท. ที่มีการให้บริการ	ปริมาณขยะที่เกิดขึ้นใน อปท. พื้นที่ให้บริการ	ปริมาณขยะที่เก็บขนไปกำจัด	ปริมาณขยะที่ถูกนำไปใช้ประโยชน์	ปริมาณขยะที่ไม่มีการให้บริการ	ปริมาณขยะที่กำจัดไม่ถูกต้อง	ปริมาณขยะที่กำจัดถูกต้อง	การนำไปใช้ประโยชน์	การนำไปกำจัด	Landfill	Compost	Incinerator	อื่น ๆ	จำนวน อปท. ที่ไม่มีการให้บริการ	ปริมาณขยะที่เกิดขึ้นใน อปท. พื้นที่ไม่ให้บริการ	ปริมาณขยะที่ถูกนำไปใช้ประโยชน์	ปริมาณขยะที่กำจัดไม่ถูกต้อง	ปริมาณขยะที่ถูกนำไปใช้ประโยชน์ (5)+(9)+(17)	ปริมาณขยะตกค้าง
	จังหวัดศรีสะเกษ	(ตัน/วัน)	(แห่ง)	(ตัน/วัน)	(ตัน/วัน)	(ตัน/วัน)	(ตัน/วัน)	(ตัน/วัน)	(ตัน/วัน)	(ตัน/วัน)	(ตัน/วัน)	(ตัน/วัน)	(ตัน/วัน)	(ตัน/วัน)	(ตัน/วัน)	(แห่ง)	(ตัน/วัน)	(ตัน/วัน)	(ตัน/วัน)	(ตัน/วัน)	(ตัน)
	เมืองศรีสะเกษ	146.84	12.00	121.64	76.55	35.60	9.49	16.93	59.62	2.04	57.58	52.80	4.78	-	-	5.00	25.20	-	25.20	37.64	305.25
1	เทศบาลเมืองศรีสะเกษ	56.90	1.00	56.90	50.84	6.06	-	-	50.84	1.74	49.10	45.17	3.93							7.80	
2	เทศบาลตำบลน้ำคำ	10.57	1.00	10.57	8.46	2.11		8.46												2.11	198.00
3	คูซอด	4.43														1.00	4.43		4.43	-	
4	จาน	6.37														1.00	6.37		6.37	-	
5	ชำ	6.37														1.00	6.37	-	6.37	-	
6	ตะดอบ	5.98	1.00	5.98	1.50	4.48	-	1.50												4.48	40.50
7	ทุ่ม	6.36	1.00	6.36	0.20	0.64	5.52	-	0.20	0.01	0.19	0.17	0.02							0.64	
8	โพธิ์	3.02	1.00	3.02	1.61	1.41	-	-	1.61	0.06	1.55	1.40	0.16							1.46	
9	โพนซ่า	5.79	1.00	5.79	1.00	3.05	1.74	-	1.00	0.03	0.97	0.87	0.10							3.09	
10	โพนเขวา	6.97	1.00	6.97	6.97	-	-	6.97	-	-	-	-	-	-		-	-	-	-	-	66.75
11	โพนค้อ	2.66														1.00	2.66		2.66	-	
12	หญ้าปล้อง	5.37														1.00	5.37		5.37	-	
13	หนองแก้ว	5.93	1.00	5.93	1.00	4.93		-	1.00	0.03	0.97	0.87	0.10							4.96	
14	หนองครก	6.56	1.00	6.56	2.30	4.26	-	-	2.30	0.08	2.22	2.00	0.22							4.34	
15	หนองไผ่	5.65	1.00	5.65	1.95	3.70	-	-	1.95	0.07	1.88	1.69	0.19							3.77	
16	หนองไฮ	3.45	1.00	3.45	0.69	2.76	-	-	0.69	0.02	0.67	0.60	0.07							2.78	
17	หมากเขียบ	4.46	1.00	4.46	0.03	2.20	2.23	-	0.03	0.00	0.03	0.03	0.00							2.20	
	พยุห์	33.36	2.00	11.14	3.48	7.03	0.63	1.00	2.48	0.08	2.40	2.16	0.24	-	-	4.00	22.22	-	22.22	7.11	-
18	เทศบาลตำบลพยุห์	4.19	1.00	4.19	2.48	1.71	-	-	2.48	0.08	2.40	2.16	0.24							1.80	
19	ตำแย	6.95	1.00	6.95	1.00	5.32	0.63	1.00												5.32	
20	โนนเพ็ก	5.51														1.00	5.51		5.51	-	
21	พยุห์	4.92														1.00	4.92		4.92	-	
22	พรหมสวัสดิ์	8.32														1.00	8.32		8.32	-	
23	หนองค้า	3.47														1.00	3.47		3.47	-	
	วังหิน	46.76	3.00	23.60	3.39	11.83	8.39	-	3.39	0.12	3.27	2.95	0.33	-	-	5.00	23.16	-	23.16	11.94	-
24	เทศบาลตำบลบุสูง	10.53	1.00	10.53	1.25	6.12	3.16	-	1.25	0.04	1.21	1.09	0.12							6.16	
25	เทศบาลตำบลวังหิน	4.59										-	-			1.00	4.59		4.59	-	
26	ดวนใหญ่	6.55	1.00	6.55	1.36	3.22	1.96	-	1.36	0.05	1.31	1.18	0.13							3.27	
27	ทุ่งสว่าง	4.23										-	-			1.00	4.23		4.23	-	
28	ธาตุ	6.53	1.00	6.53	0.78	2.48	3.26	-	0.78	0.03	0.75	0.68	0.08							2.51	
29	บ่อแก้ว	5.32														1.00	5.32		5.32	-	
30	โพนยาง	4.97														1.00	4.97		4.97	-	
31	ศรีสำราญ	4.04														1.00	4.04		4.04	-	
	ยางชุมน้อย	37.50	2.00	15.78	10.61	2.28	2.89	10.00	0.61	0.02	0.59	0.53	0.06	-	-	5.00	21.72	-	21.72	2.30	445.50
32	เทศบาลตำบลยางชุมน้อย	10.00	1.00	10.00	10.00			10.00	-				-							-	445.50
33	กุดเมืองฮาม	2.97														1.00	2.97		2.97		-
34	คอนกาม	5.44														1.00	5.44		5.44	-	
35	โนนคูณ	5.78	1.00	5.78	0.61	2.28	2.89	-	0.61	0.02	0.59	0.53	0.06							2.30	
36	บึงบอน	5.01														1.00	5.01		5.01	-	
37	ยางชุมใหญ่	2.73														1.00	2.73		2.73	-	
38	ลิ้นฟ้า	5.57														1.00	5.57		5.57	-	
	กันทรารมย์	92.42	1.00	7.05	7.05	-	-	-	7.05	0.24	6.81	6.13	0.68	-	-	16.00	85.37	-	85.37	0.24	49.37
40	เทศบาลตำบลกันทรารมย์	7.05	1.00	7.05	7.05		-	-	7.05	0.24	6.81	6.13	0.68							0.24	
41	ดำเนียม	4.97														1.00	4.97		4.97	-	
42	จาน	7.66														1.00	7.66		7.66	-	
43	ดู่	3.67														1.00	3.67		3.67	-	
44	ดูน	3.37														1.00	3.37		3.37	-	
45	ทาม	7.03														1.00	7.03		7.03	-	
46	โนนสัง	6.51														1.00	6.51		6.51	-	
47	บัวน้อย	4.87														1.00	4.87		4.87	-	
48	ผักแพว	7.67														1.00	7.67		7.67	-	
49	เมืองน้อย	4.07													-	1.00	4.07		4.07	-	49.37
50	ยาง	6.59														1.00	6.59		6.59	-	
51	ละทาย	5.62														1.00	5.62		5.62	-	
52	หนองแก้ว	3.98														1.00	3.98		3.98	-	
53	หนองบัว	3.61														1.00	3.61		3.61	-	
54	หนองแวง	5.42														1.00	5.42		5.42	-	
55	หนองหัวช้าง	7.27														1.00	7.27		7.27	-	
56	อีปาด	3.06														1.00	3.06		3.06	-	
	น้ำเกลี้ยง	40.05	-	-	-	-	-	-	-	-	-	-	-	-	-	6.00	40.05	3.89	36.16	3.89	-
57	เขิน	7.36														1.00	7.36		7.36	-	

แบบสำรวจข้อมูลปริมาณขยะมูลฝอย จ.ศรีสะเกษ / สสภ. 11

		1.00	2.00	3.00	4.00	5.00	6.00	7.00	8.00	9.00	10.00	11.00	12.00	13.00	14.00	15.00	16.00	17.00	18.00	19.00	20.00
			พื้นที่ที่มีการให้บริการ													พื้นที่ที่ไม่มีการให้บริการ					
	จังหวัด	ปริมาณขยะที่เกิดขึ้น	จำนวน อปท. ที่มีการให้บริการ	ปริมาณขยะที่เกิดขึ้นใน อปท. พื้นที่ให้บริการ	ปริมาณขยะที่เก็บขนไปกำจัด	ปริมาณขยะที่ถูกนำไปใช้ประโยชน์	ปริมาณขยะที่ไม่มีการให้บริการ	ปริมาณขยะที่กำจัดไม่ถูกต้อง	ปริมาณขยะที่กำจัดถูกต้อง	การนำไปใช้ประโยชน์	การนำไปกำจัด	Landfill	Compost	Incinerator	อื่น ๆ	จำนวน อปท. ที่ไม่มีการให้บริการ	ปริมาณขยะที่เกิดขึ้นใน อปท. พื้นที่ไม่ให้บริการ	ปริมาณขยะที่ถูกนำไปใช้ประโยชน์	ปริมาณขยะที่กำจัดไม่ถูกต้อง	ปริมาณขยะที่ถูกนำไปใช้ประโยชน์ (5)+(9)+(17)	ปริมาณขยะตกค้าง
	จังหวัดศรีสะเกษ	(ตัน/วัน)	(แห่ง)	(ตัน/วัน)	(ตัน/วัน)	(ตัน/วัน)	(ตัน/วัน)	(ตัน/วัน)	(ตัน/วัน)	(ตัน/วัน)	(ตัน/วัน)	(ตัน/วัน)	(ตัน/วัน)	(ตัน/วัน)	(ตัน/วัน)	(แห่ง)	(ตัน/วัน)	(ตัน/วัน)	(ตัน/วัน)	(ตัน/วัน)	(ตัน)
58	คูบ	6.32														1.00	6.32		6.32	-	
59	ดองปิด	6.49														1.00	6.49	3.89	2.59	3.89	
60	น้ำเกลี้ยง	5.66														1.00	5.66	-	5.66	-	
61	รุ่งระวี	7.40														1.00	7.40		7.40	-	
62	ละเอาะ	6.83														1.00	6.83		6.83	-	
	โนนคูณ	35.84	-	-	-	-	-	-	-	-	-	-	-	-	-	5.00	35.84	-	35.84	-	-
63	โนนค้อ	7.68														1.00	7.68	-	7.68	-	
64	บก	8.93														1.00	8.93		8.93	-	
65	โพธิ์	5.28														1.00	5.28		5.28	-	
66	หนองกุง	9.18														1.00	9.18		9.18	-	
67	เหล่ากวาง	4.77														1.00	4.77		4.77	-	
	กันทรลักษ์	189.34	1.00	22.11	20.65	1.46	-	20.65	-	-	-	-	-	-	-	20.00	167.22	1.37	165.85	2.83	27.00
68	เทศบาลเมืองกันทรลักษ์	22.11	1.00	22.11	20.65	1.46		20.65												1.46	-
69	เทศบาลตำบลสวนกล้วย	7.53														1.00	7.53		7.53	-	
70	เทศบาลตำบลหนองหญ้าลาด	7.25														1.00	7.25	-	7.25	-	
71	กระแชง	15.45														1.00	15.45		15.45	-	
72	กุดเสลา	8.78														1.00	8.78	-	8.78	-	27.00
73	ชนุน	9.12														1.00	9.12	1.37	7.76	1.37	
74	จานใหญ่	9.21														1.00	9.21		9.21	-	
75	ข่า	4.87														1.00	4.87		4.87	-	
76	ตระกาจ	7.07														1.00	7.07	-	7.07	-	
77	ทุ่งใหญ่	10.79														1.00	10.79	-	10.79	-	
78	น้ำอ้อม	5.95														1.00	5.95	-	5.95	-	
79	โนนสำราญ	5.86														1.00	5.86		5.86	-	
80	บึงมะลู	13.25														1.00	13.25		13.25	-	
81	ภูเงิน	11.05														1.00	11.05		11.05	-	
82	ภูผาหมอก	4.32														1.00	4.32		4.32	-	
83	เมือง	6.11														1.00	6.11	-	6.11	-	
84	รุง	7.14														1.00	7.14		7.14	-	
85	ละลาย	6.97														1.00	6.97		6.97	-	
86	เวียงเหนือ	5.27														1.00	5.27		5.27	-	
87	สังเม็ก	12.12														1.00	12.12	-	12.12	-	
88	เสาธงชัย	9.10														1.00	9.10	-	9.10	-	
	เบญจลักษณ์	33.69	1.00	7.99	2.00	1.60	4.39	2.00	-	-	-	-	-	-	-	4.00	25.70	-	25.70	1.60	180.00
89	ท่าคล้อ	6.70														1.00	6.70		6.70	-	
90	เสียว (เบญจลักษณ์)	7.99	1.00	7.99	2.00	1.60	4.39	2.00												1.60	180.00
91	หนองงูเหลือม	6.10														1.00	6.10		6.10	-	
92	หนองหว้า	6.71														1.00	6.71		6.71	-	
93	หนองฮาง	6.18														1.00	6.18		6.18	-	
	ศรีรัตนะ	48.79	1.00	4.90	1.45	3.45	-	-	1.45	0.05	1.40	1.26	0.14	-	-	7.00	43.89	-	43.89	3.50	-
94	เทศบาลตำบลศรีรัตนะ	4.90	1.00	4.90	1.45	3.45	-	-	1.45	0.05	1.40	1.26	0.14							3.50	
95	ดูม	8.38														1.00	8.38		8.38	-	
96	พิงพวย	8.19														1.00	8.19		8.19	-	
97	ศรีแก้ว	5.38														1.00	5.38		5.38	-	
98	ศรีโนนงาม	4.07														1.00	4.07		4.07	-	
99	สระเยาว์	6.89														1.00	6.89		6.89	-	
100	สะพุง	5.12														1.00	5.12		5.12	-	
101	เสื่องข้าว	5.87														1.00	5.87		5.87	-	
	ขุขันธ์	148.19	1.00	15.00	13.00	2.00	-	13.00	-	-	-	-	-	-	-	22.00	133.19	0.01	133.18	2.01	4,500.00
102	เทศบาลตำบลเมืองขุขันธ์(ห้วยเหนือ)*	15.00	1.00	15.00	13.00	2.00	-	13.00					-							2.00	4,500.00
103	เทศบาลตำบลศรีสะอาด	4.31														1.00	4.31	0.01	4.30	0.01	
104	กฤษณา	5.60														1.00	5.60		5.60	-	
105	กันทรารมย์	6.54														1.00	6.54		6.54	-	
106	โคกเพชร	4.81														1.00	4.81		4.81	-	
107	จะกง	5.83														1.00	5.83		5.83	-	
108	ใจดี	5.82														1.00	5.82		5.82	-	
109	ดองกำเม็ด	6.47														1.00	6.47	-	6.47	-	
110	ตะเคียน	5.25														1.00	5.25		5.25	-	
111	ตาอุด	4.69														1.00	4.69		4.69	-	
112	นิคมพัฒนา	3.98														1.00	3.98		3.98	-	
113	ปราสาท	5.60														1.00	5.60		5.60	-	
114	ปรือใหญ่	10.69														1.00	10.69		10.69	-	

แบบสำรวจข้อมูลปริมาณขยะมูลฝอย จ.ศรีสะเกษ / สสภ. 11

		1.00	2.00	3.00	4.00	5.00	6.00	7.00	8.00	9.00	10.00	11.00	12.00	13.00	14.00	15.00	16.00	17.00	18.00	19.00	20.00
			พื้นที่ที่มีการให้บริการ													พื้นที่ที่ไม่มีการให้บริการ					
	จังหวัด	ปริมาณขยะที่เกิดขึ้น	จำนวน อปท. ที่มีการให้บริการ	ปริมาณขยะที่เกิดขึ้นใน อปท. พื้นที่ให้บริการ	ปริมาณขยะที่เก็บขนไปกำจัด	ปริมาณขยะที่ถูกนำไปใช้ประโยชน์	ปริมาณขยะที่ไม่มีการให้บริการ	ปริมาณขยะที่กำจัดไม่ถูกต้อง	ปริมาณขยะที่กำจัดถูกต้อง	การนำไปใช้ประโยชน์	การนำไปกำจัด	Landfill	Compost	Incinerator	อื่น ๆ	จำนวน อปท. ที่ไม่มีการให้บริการ	ปริมาณขยะที่เกิดขึ้นใน อปท. พื้นที่ไม่ให้บริการ	ปริมาณขยะที่ถูกนำไปใช้ประโยชน์	ปริมาณขยะที่กำจัดไม่ถูกต้อง	ปริมาณขยะที่ถูกนำไปใช้ประโยชน์ (5)+(9)+(17)	ปริมาณขยะตกค้าง
	จังหวัดศรีสะเกษ	(ตัน/วัน)	(แห่ง)	(ตัน/วัน)	(ตัน/วัน)	(ตัน/วัน)	(ตัน/วัน)	(ตัน/วัน)	(ตัน/วัน)	(ตัน/วัน)	(ตัน/วัน)	(ตัน/วัน)	(ตัน/วัน)	(ตัน/วัน)	(ตัน/วัน)	(แห่ง)	(ตัน/วัน)	(ตัน/วัน)	(ตัน/วัน)	(ตัน/วัน)	(ตัน)
115	ลมศักดิ์	5.16														1.00	5.16		5.16	-	
116	ศรีตระกูล	3.16														1.00	3.16		3.16	-	
117	สะเดาใหญ่	6.26														1.00	6.26		6.26	-	
118	ตำโรงตาเจ็น	5.84														1.00	5.84		5.84	-	
119	โสน	12.79														1.00	12.79		12.79	-	
120	หนองฉลอง	3.95														1.00	3.95		3.95	-	
121	ห้วยใต้	6.15														1.00	6.15		6.15	-	
122	ห้วยสำราญ	5.01														1.00	5.01		5.01	-	
123	ห้วยเหนือ	9.06														1.00	9.06		9.06	-	
124	หัวเสือ	6.23														1.00	6.23		6.23	-	
	ภูสิงห์	48.86	1.00	11.00	4.00	2.20	4.80	4.00	-	-	-	-	-	-	-	6.00	37.86	1.43	36.44	3.63	324.00
125	โคกตาล	7.01														1.00	7.01	-	7.01	-	
126	ดงรัก	5.54														1.00	5.54		5.54	-	
127	ตะเคียนราม	5.72														1.00	5.72		5.72	-	
128	ไพรพัฒนา	6.63														1.00	6.63		6.63	-	
129	ละลม	7.13														1.00	7.13	1.43	5.70	1.43	
130	ห้วยตามอญ	5.83														1.00	5.83		5.83	-	
131	ห้วยตึ๊กชู	11.00	1.00	11.00	4.00	2.20	4.80	4.00					-							2.20	324.00
	ไพรบึง	46.07	2.00	19.56	13.13	2.13	4.31	13.13	-	-	-	-	-	-	-	5.00	26.51	0.59	25.92	2.72	3,744.00
132	เทศบาลตำบลไพรบึง	11.14	1.00	11.14	11.13	0.01	-	11.13												0.01	3,564.00
133	เทศบาลตำบลตำโรงพลัน	8.42	1.00	8.42	2.00	2.12	4.31	2.00												2.12	180.00
134	ดินแดง	4.59														1.00	4.59		4.59	-	
135	โนนปูน	3.89														1.00	3.89	-	3.89	-	
136	ปราสาทเยอ	4.26														1.00	4.26		4.26	-	
137	ไพรบึง	8.88														1.00	8.88	-	8.88	-	
138	สุขสวัสดิ์	4.89														1.00	4.89	0.59	4.30	0.59	
	ปรางค์กู่	62.29	1.00	2.92	2.12	0.80	-	-	2.12	0.07	2.05	1.84	0.20	-	-	10.00	59.38	-	59.38	0.87	-
139	เทศบาลตำบลปรางค์กู่	2.92	1.00	2.92	2.12	0.80	-	-	2.12	0.07	2.05	1.84	0.20							0.87	
140	กู่	11.03														1.00	11.03		11.03	-	
141	ตู่	4.39														1.00	4.39		4.39	-	
142	ตูม	5.61														1.00	5.61		5.61	-	
143	พิมาย	4.27														1.00	4.27		4.27	-	
144	พิมายเหนือ	3.67														1.00	3.67		3.67	-	
145	โพธิ์ศรี	4.96														1.00	4.96		4.96	-	
146	สมอ	6.82														1.00	6.82		6.82	-	
147	สวาย	3.78														1.00	3.78		3.78	-	
148	ตำโรงปราสาท	6.15														1.00	6.15		6.15	-	
149	หนองเชียงทูน	8.70														1.00	8.70		8.70	-	
	ขุนหาญ	102.79	2.00	20.58	10.78	9.80	-	4.00	6.78	-	6.78	-	-	-	6.78	11.00	82.21	2.83	79.38	12.63	2,748.60
150	เทศบาลตำบลขุนหาญ	11.24	1.00	11.24	6.78	4.46	-	-	6.78		6.78				6.78					4.46	2,613.60
151	เทศบาลตำบลกระหวัน	8.99														1.00	8.99		8.99	-	
152	เทศบาลตำบลโพธิ์กระสังข์	9.34	1.00	9.34	4.00	5.34	-	4.00					-							5.34	135.00
153	เทศบาลตำบลสิ	3.99														1.00	3.99	-	3.99	-	
154	เทศบาลตำบลกันทรอม	9.09														1.00	9.09		9.09	-	
155	เทศบาลตำบลโนนสูง	4.71														1.00	4.71		4.71	-	
156	ขุนหาญ	5.43														1.00	5.43	-	5.43	-	
157	บักดอง	14.13														1.00	14.13	2.83	11.31	2.83	
158	พราน	14.63				-				-						1.00	14.63	-	14.63	0	
159	โพธิ์วงศ์	5.81														1.00	5.81		5.81	-	
160	โพร	5.91														1.00	5.91		5.91	-	
161	ภูฝ้าย	4.79														1.00	4.79		4.79	-	
162	ห้วยจันทร์	4.72														1.00	4.72	-	4.72	-	
	ราษีไศล	75.67	3.00	12.00	6.15	3.20	2.65	1.00	5.15	0.18	4.97	4.48	0.50	-	-	11.00	63.67	4.13	59.53	7.51	674.40
163	เทศบาลตำบลเมืองคง	4.28	1.00	4.28	4.00	0.28	-	-	4.00	0.14	3.86	3.48	0.39							0.41	
164	เทศบาลตำบลบัวหุ่ง	6.87														1.00	6.87	1.37	5.49	1.37	278.55
165	เทศบาลตำบลสิ่มป่อย	7.08														1.00	7.08	1.42	5.66	1.42	106.50
166	จิกสังข์ทอง	3.60														1.00	3.60		3.60	-	
167	ด่าน	4.56	1.00	4.56	1.00	0.91	2.65	1.00												0.91	146.25
168	ตู่	6.68														1.00	6.68	1.34	5.35	1.34	94.50
169	ไผ่	4.65														1.00	4.65		4.65	-	
170	เมืองคง	3.16	1.00	3.16	1.15	2.01	-	-	1.15	0.04	1.11	1.00	0.11							2.05	
171	เมืองแคน	5.95														1.00	5.95		5.95	-	

แบบสำรวจข้อมูลปริมาณขยะมูลฝอย จ.ศรีสะเกษ / สสภ. 11

	1.00	2.00	3.00	4.00	5.00	6.00	7.00	8.00	9.00	10.00	11.00	12.00	13.00	14.00	15.00	16.00	17.00	18.00	19.00	20.00
		พื้นที่ที่มีการให้บริการ													พื้นที่ที่ไม่มีการให้บริการ					
จังหวัด	ปริมาณขยะที่เกิดขึ้น	จำนวน อปท. ที่มีการให้บริการ	ปริมาณขยะที่เกิดขึ้นใน อปท. พื้นที่ให้บริการ	ปริมาณขยะที่เก็บขนไปกำจัด	ปริมาณขยะที่ถูกนำไปใช้ประโยชน์	ปริมาณขยะที่ไม่มีการให้บริการ	ปริมาณขยะที่กำจัดไม่ถูกต้อง	ปริมาณขยะที่กำจัดถูกต้อง	การนำไปใช้ประโยชน์	การนำไปกำจัด	Landfill	Compost	Incinerator	อื่น ๆ	จำนวน อปท. ที่ไม่มีการให้บริการ	ปริมาณขยะที่เกิดขึ้นใน อปท. พื้นที่ไม่ให้บริการ	ปริมาณขยะที่ถูกนำไปใช้ประโยชน์	ปริมาณขยะที่กำจัดไม่ถูกต้อง	ปริมาณขยะที่ถูกนำไปใช้ประโยชน์ (5)+(9)+(17)	ปริมาณขยะตกค้าง
จังหวัดศรีสะเกษ	(ตัน/วัน)	(แห่ง)	(ตัน/วัน)	(ตัน/วัน)	(ตัน/วัน)	(ตัน/วัน)	(ตัน/วัน)	(ตัน/วัน)	(ตัน/วัน)	(ตัน/วัน)	(ตัน/วัน)	(ตัน/วัน)	(ตัน/วัน)	(ตัน/วัน)	(แห่ง)	(ตัน/วัน)	(ตัน/วัน)	(ตัน/วัน)	(ตัน/วัน)	(ตัน)
172 สร้างปี่	4.30														1.00	4.30	0.01	4.29	0.01	
173 หนองแค	7.00														1.00	7.00		7.00	-	
174 หนองหมี	5.36														1.00	5.36		5.36	-	
175 หนองฮี่ง	7.56														1.00	7.56		7.56	-	48.60
176 หว้านคำ	4.62														1.00	4.62		4.62	-	
ศิลาลาด	18.48	1.00	4.76	0.89	2.44	1.43	-	0.89	0.03	0.86	0.77	0.09	-	-	3.00	13.72	0.81	12.91	3.28	139.50
177 กุง	7.23														1.00	7.23		7.23	-	
178 คลีกลิ้ง	4.76	1.00	4.76	0.89	2.44	1.43	-	0.89	0.03	0.86	0.77	0.09							2.47	
179 โจดม่วง	2.44														1.00	2.44		2.44	-	
180 หนองบัวดง	4.05														1.00	4.05	0.81	3.24	0.81	139.50
อุทุมพรพิสัย	105.42	5.00	36.12	15.46	19.26	1.39	8.00	7.46	0.26	7.20	6.48	0.72	-	-	15.00	69.30	-	69.30	19.52	13,510.80
181 เทศบาลตำบลกำแพง	8.00	1.00	8.00	8.00		-	8.00	-				-							-	13,500.00
182 เทศบาลตำบลอุทุมพรพิสัย	7.61	1.00	7.61	3.07	4.54	-	-	3.07	0.10	2.97	2.67	0.30							4.64	
183 เทศบาลตำบลโคกจาน	5.44										-	-			1.00	5.44		5.44	-	
184 เทศบาลตำบลสระกำแพงใหญ่	8.69	1.00	8.69	2.11	6.58	-	-	2.11	0.07	2.04	1.83	0.20							6.65	
185 เทศบาลตำบลแต้	2.94										-	-			1.00	2.94		2.94	-	
186 ก้านเหลือง	8.15										-	-			1.00	8.15		8.15	-	
187 ขะยูง	4.85	1.00	4.85	0.60	4.25	-		0.60	0.02	0.58	0.52	0.06							4.27	10.80
188 แข้	4.16										-	-			1.00	4.16		4.16	-	
189 แขม	3.91														1.00	3.91		3.91	-	
190 โคกหล่าม	3.34														1.00	3.34		3.34	-	
191 ตาเกษ	3.54														1.00	3.54		3.54	-	
192 ทุ่งไชย	4.13														1.00	4.13		4.13	-	
193 ปะอาว	4.58														1.00	4.58		4.58	-	
194 โพธิ์ชัย	4.41														1.00	4.41		4.41	-	
195 รังแร้ง	4.69														1.00	4.69		4.69	-	
196 สำโรง	6.97	1.00	6.97	1.68	3.90	1.39	-	1.68	0.06	1.62	1.46	0.16							3.95	
197 หนองห้าง	7.67														1.00	7.67		7.67	-	
198 หนองไฮ	4.55														1.00	4.55		4.55	-	
199 หัวช้าง	4.10														1.00	4.10		4.10	-	
200 อีหล่ำ	3.69														1.00	3.69		3.69	-	
โพธิ์ศรีสุวรรณ	23.21	1.00	8.38	4.00	1.20	3.18	4.00	-	-	-	-	-	-	-	4.00	14.84	-	14.84	1.20	6,525.00
201 เทศบาลตำบลโดด	8.38	1.00	8.38	4.00	1.20	3.18	4.00									-			1.20	6,525.00
202 เทศบาลตำบลผือใหญ่	4.76						\								1.00	4.76		4.76	-	
203 เสียว (โพธิ์สุวรรณ)	4.10														1.00	4.10		4.10	-	
204 หนองม้า	3.24														1.00	3.24		3.24	-	
205 อีเซ	2.75														1.00	2.75		2.75	-	
เมืองจันทร์	17.68	2.00	9.65	3.60	4.37	1.67	2.79	0.81	0.03	0.79	0.71	0.08	-	-	1.00	8.04	-	8.04	4.40	-
206 ตาโกน	5.58	1.00	5.58	2.79	1.12	1.67	2.79												1.12	
207 เทศบาลตำบลหนองใหญ่	4.07	1.00	4.07	0.81	3.25			0.81	0.03	0.79	0.71	0.08							3.28	
208 เทศบาลตำบลเมืองจันทร์	8.04														1.00	8.04		8.04	-	
บึงบูรพ์	10.45	1.00	6.37	5.60	0.77	-	5.60	-	-	-	-	-	-	-	1.00	4.08	-	4.08	0.77	6.36
209 เทศบาลตำบลบึงบูรพ์	6.37	1.00	6.37	5.60	0.77	-	5.60	-	-	-					-	-	-	-	0.77	6.36
210 เป๊าะ	4.08														1.00	4.08		4.08	-	
ห้วยทับทัน	39.53	2.00	6.11	3.70	2.41	-	3.70	-	-	-	-	-	-	-	5.00	33.42	-	33.42	2.41	219.00
211 เทศบาลตำบลห้วยทับทัน	3.36	1.00	3.36	1.50	1.86	-	1.50												1.86	219.00
212 เทศบาลตำบลจานแสนไชย	7.39														1.00	7.39		7.39	-	
213 กล้วยกว้าง	5.05														1.00	5.05		5.05	-	
214 ปราสาท	6.66														1.00	6.66		6.66	-	
215 ผักไหม	6.42														1.00	6.42		6.42	-	
216 เมืองหลวง	7.91														1.00	7.91		7.91	-	
217 ห้วยทับทัน	2.75	1.00	2.75	2.20	0.55		2.20												0.55	
รวม (ตัน/วัน)	1,403.25	45.00	366.66	207.62	113.83	45.21	109.80	97.81	3.11	94.70	80.11	7.81	-	6.78	171.00	1,036.59	15.06	1,021.53	132.00	33,398.78
รวม (ตัน/ปี)	512,185.32	45.00	133,829.98	75,779.93	41,547.86	16,502.18	40,078.06	35,701.87	1,136.37	34,565.50	29,240.16	2,850.64	-	2,474.70	171.00	378,355.34	5,495.76	372,859.58	48,179.99	33,398.78

แบบสำรวจข้อมูลปริมาณขยะมูลฝอย จ.ศรีสะเกษ / สสภ. 11

	1.00	2.00	3.00	4.00	5.00	6.00	7.00	8.00	9.00	10.00	11.00	12.00	13.00	14.00	15.00	16.00	17.00	18.00	19.00	20.00
	พื้นที่ที่มีการให้บริการ														พื้นที่ที่ไม่มีการให้บริการ					
จังหวัด	ปริมาณขยะที่เกิดขึ้น	จำนวน อปท. ที่มีการให้บริการ	ปริมาณขยะที่เกิดขึ้นใน อปท. พื้นที่ให้บริการ	ปริมาณขยะที่เก็บขนไปกำจัด	ปริมาณขยะที่ถูกนำไปใช้ประโยชน์	ปริมาณขยะที่ไม่มีการให้บริการ	ปริมาณขยะที่กำจัดไม่ถูกต้อง	ปริมาณขยะที่กำจัดถูกต้อง	การนำไปใช้ประโยชน์	การนำไปกำจัด	Landfill	Compost	Incinerator	อื่น ๆ	จำนวน อปท. ที่ไม่มีการให้บริการ	ปริมาณขยะที่เกิดขึ้นใน อปท. พื้นที่ไม่ให้บริการ	ปริมาณขยะที่ถูกนำไปใช้ประโยชน์	ปริมาณขยะที่กำจัดไม่ถูกต้อง	ปริมาณขยะที่ถูกนำไปใช้ประโยชน์ (5)+(9)+(17)	ปริมาณขยะตกค้าง
จังหวัดศรีสะเกษ	(ตัน/วัน)	(แห่ง)	(ตัน/วัน)	(ตัน/วัน)	(ตัน/วัน)	(ตัน/วัน)	(ตัน/วัน)	(ตัน/วัน)	(ตัน/วัน)	(ตัน/วัน)	(ตัน/วัน)	(ตัน/วัน)	(ตัน/วัน)	(ตัน/วัน)	(แห่ง)	(ตัน/วัน)	(ตัน/วัน)	(ตัน/วัน)	(ตัน/วัน)	(ตัน)

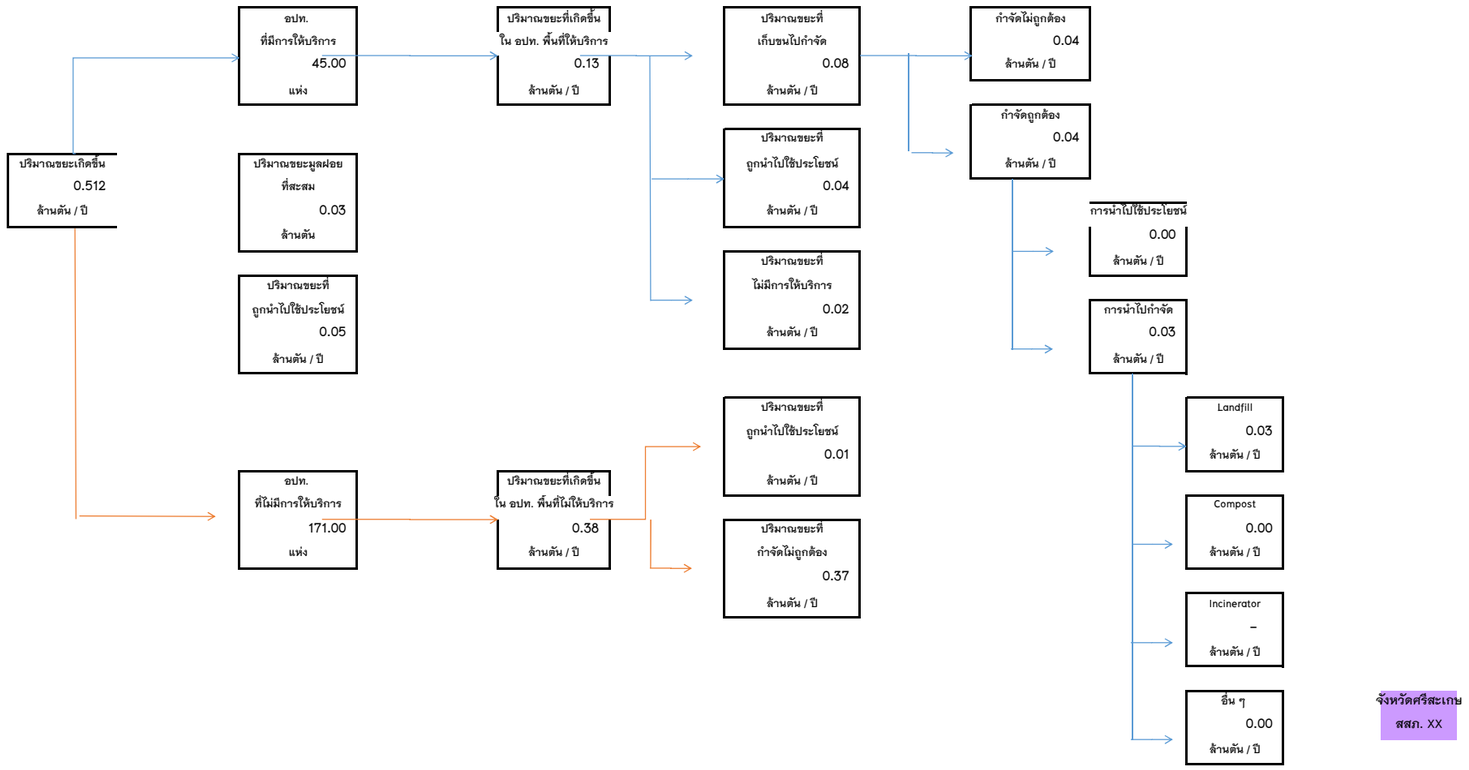

ภาคผนวก ก – 12

ข้อมูลการสำรวจขยะมูลฝอย

สสภ. 12

แบบสำรวจข้อมูลการสำรวจขยะมูลฝอย สสภ. 12/2559

				1	2	3	4	5	6	7	8	9	10	11	12	13	14	15	16	17	18	19	20
					พื้นที่ที่มีการให้บริการ													พื้นที่ที่ไม่มีการให้บริการ					
จังหวัด	เทศบาล	อบต.	รวม อปท.	ปริมาณขยะที่เกิดขึ้น	จำนวน อปท. ที่มีการให้บริการ	ปริมาณขยะที่เกิดขึ้นใน อปท. พื้นที่ให้บริการ	ปริมาณขยะที่เก็บขนไปกำจัด	ปริมาณขยะที่ถูกนำไปใช้ประโยชน์	ปริมาณขยะที่ไม่มีการให้บริการ	ปริมาณขยะที่กำจัดไม่ถูกต้อง	ปริมาณขยะที่กำจัดถูกต้อง	การนำไปใช้ประโยชน์	การนำไปกำจัด	Landfill	Compost	Incinerator	อื่นๆ	จำนวน อปท. ที่ไม่มีการให้บริการ	ปริมาณขยะที่เกิดขึ้นใน อปท. พื้นที่ไม่ให้บริการ	ปริมาณขยะที่ถูกนำไปใช้ประโยชน์	ปริมาณขยะที่กำจัดไม่ถูกต้อง	ปริมาณขยะที่ถูกนำไปใช้ประโยชน์ (5)+(9)+(17)	ปริมาณขยะตกค้าง
สสภ. 12	(แห่ง)	(แห่ง)	(แห่ง)	(ตัน/ปี)	(แห่ง)	(ตัน/ปี)	(ตัน/ปี)	(ตัน/ปี)	(ตัน/ปี)	(ตัน/ปี)	(ตัน/ปี)	(ตัน/ปี)	(ตัน/ปี)	(ตัน/ปี)	(ตัน/ปี)	(ตัน/ปี)	(ตัน/ปี)	(แห่ง)	(ตัน/ปี)	(ตัน/ปี)	(ตัน/ปี)	(ตัน/ปี)	(ตัน)
อุบลราชธานี	59	179	238	540,827.07	102.00	334,264.08	278,746.12	53,196.56	2,321.40	65,746.72	212,999.40	24,644.80	188,354.60	185,799.60	-	-	2,555.00	136.00	206,562.99	61,228.75	145,334.24	139,070.11	18,634.20
อำนาจเจริญ	24	39	63	73,730.00	36.00	62,685.10	55,746.45	6,938.65	-	13,647.35	42,099.10	11,705.55	30,393.55	28,787.55	-	1,606.00	-	27.00	11,044.90	6,445.90	4,599.00	25,090.10	44,155.50
ยโสธร	25	63	88	85,044.64	61.00	65,653.50	56,963.88	7,256.20	1,433.42	37,292.05	19,671.83	591.30	19,080.53	16,799.28	-	-	2,281.25	26.00	19,391.14	149.65	19,241.49	7,997.15	46,400.00
มุกดาหาร	25	29	54	65,685.40	25.00	48,373.45	42,526.15	5,672.10	175.20	6,267.05	36,259.10	10,373.30	25,885.80	25,885.80	-	-	-	29.00	17,311.95	6,164.85	11,147.10	22,210.25	4,126.50
ร้อยเอ็ด	73	130	203	339,603.45	73.00	146,788.40	127,490.85	18,319.35	978.20	125,961.50	1,529.35	69.35	1,460.00	1,460.00	-	-	-	130.00	192,815.05	40,463.90	152,351.15	58,852.60	124,954.70
รวม	206	440	646	1,104,890.55	297.00	657,764.53	561,473.45	91,382.86	4,908.22	248,914.67	312,558.78	47,384.30	265,174.48	258,732.23	-	1,606.00	4,836.25	348.00	447,126.02	114,453.05	332,672.97	253,220.21	238,270.90

31 ธันวาคม 2559

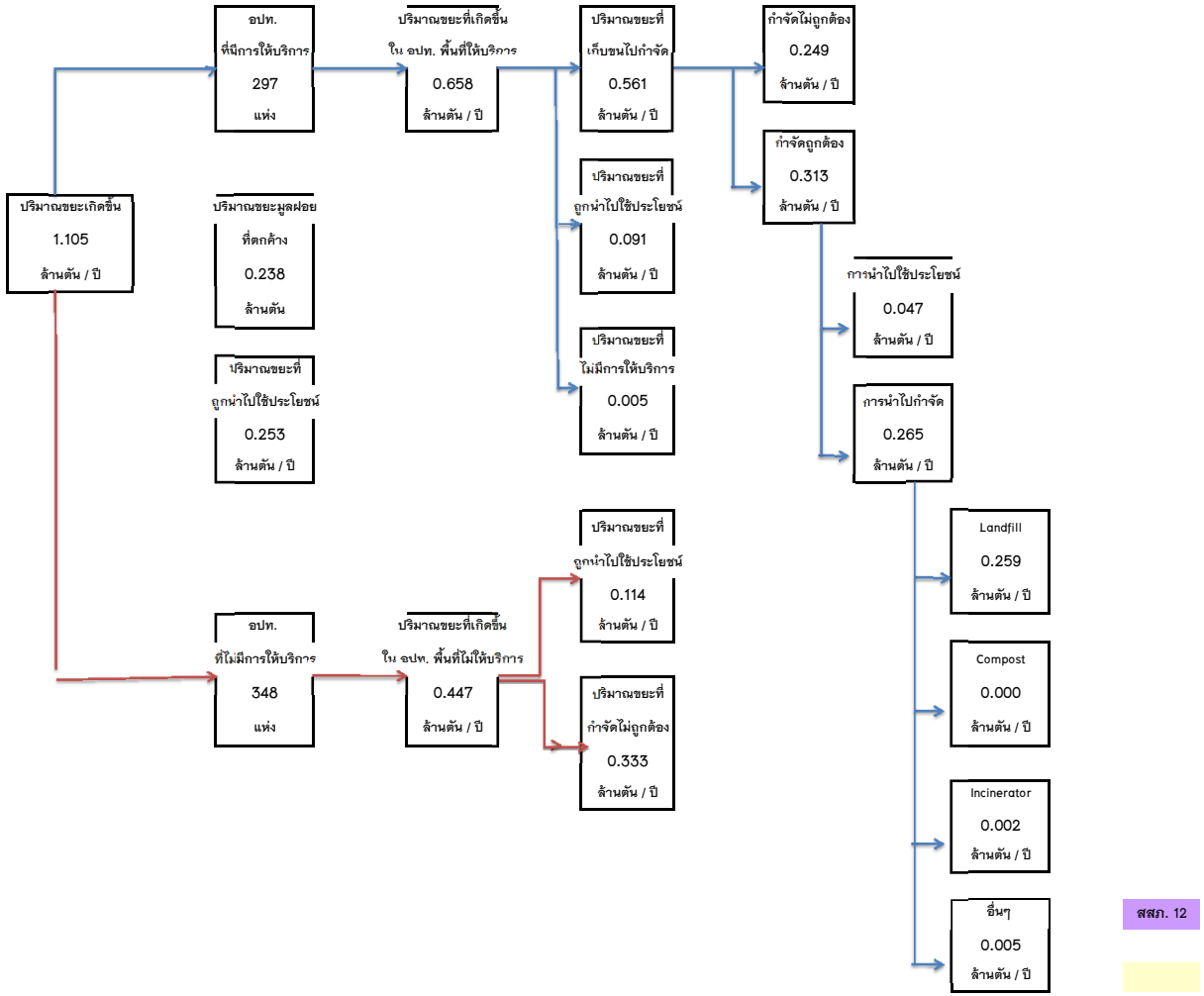

แบบสำรวจที่ 1 ข้อมูลปริมาณขยะมูลฝอย จ.อุบลราชธานี/ สสภ. 12

	1	2	3	4	5	6	7	8	9	10	11	12	13	14	15	16	17	18	19	20
		พื้นที่ที่มีการให้บริการ													พื้นที่ที่ไม่มีการให้บริการ					
จังหวัด	ปริมาณขยะที่เกิดขึ้น (จากสำรวจ)	จำนวน อปท. ที่มีการให้บริการ	ปริมาณขยะที่เกิดขึ้นใน อปท. พื้นที่ให้บริการ	ปริมาณขยะที่เก็บขนไปกำจัด	ปริมาณขยะที่ถูกนำไปใช้ประโยชน์	ปริมาณขยะที่ไม่มีการให้บริการ	ปริมาณขยะที่กำจัดไม่ถูกต้อง	ปริมาณขยะที่กำจัดถูกต้อง	การนำไปใช้ประโยชน์	การนำไปกำจัด	Landfill	Compost	Incinerator	อื่น ๆ	จำนวน อปท. ที่ไม่มีการให้บริการ	ปริมาณขยะที่เกิดขึ้นใน อปท. พื้นที่ไม่ให้บริการ	ปริมาณขยะที่ถูกนำไปใช้ประโยชน์	ปริมาณขยะที่กำจัดไม่ถูกต้อง	ปริมาณขยะที่ถูกนำไปใช้ประโยชน์ (5)+(9)+(17)	ปริมาณขยะตกค้าง
จังหวัดอุบลราชธานี	(ตัน/วัน)	(แห่ง)	(ตัน/วัน)	(ตัน/วัน)	(ตัน/วัน)	(ตัน/วัน)	(ตัน/วัน)	(ตัน/วัน)	(ตัน/วัน)	(ตัน/วัน)	(ตัน/วัน)	(ตัน/วัน)	(ตัน/วัน)	(ตัน/วัน)	(แห่ง)	(ตัน/วัน)	(ตัน/วัน)	(ตัน/วัน)	(ตัน/วัน)	(ตัน)
อบจ.อุบลราชธานี																				
เทศบาลนครอุบลราชธานี	119.38	1	119.38	108.90	10.48	0.00		108.90	8.80	100.10	100.10								19.28	0.00
เทศบาลเมืองแจระแม	15.11	1	15.11	12.25	2.80	0.06		12.25	0.25	12.00	12.00								3.05	0.00
เทศบาลเมืองวารินชำราบ	40.82	1	40.82	29.40	11.00	0.42		29.40	2.40	27.00	27.00								13.40	0.00
เทศบาลเมืองพิบูลมังสาหาร	16.40	1	16.40	14.40	1.80	0.20		14.40	1.80	12.60	12.60								3.60	0.00
เทศบาลเมืองเดชอุดม*	21.46	1	21.46	18.60	2.84	0.02		18.60	1.86	16.74	16.74								4.70	0.00
เทศบาลตำบลเขมราฐ	5.10	1	5.10	5.00	0.10	0.00	5.00												0.10	1,872.00
เทศบาลตำบลชานม้อม	4.62	1	4.62	3.50	1.08	0.04	3.50												1.08	120.00
เทศบาลตำบลหนองมือ	4.66	1	4.66	3.00	1.58	0.08	3.00												1.58	
เทศบาลตำบลเทพวงศา*	4.68	1	4.68	3.80	0.86	0.02	3.80												0.86	0.00
เทศบาลตำบลหัวนา	4.50	1	4.50	3.00	1.50	0.00	3.00												1.50	
เทศบาลตำบลหนองนกทา	5.82														1	5.82	1.02	4.80	1.02	0.00
เทศบาลตำบลเขื่องใน	4.82	1	4.82	3.00	1.80	0.02	3.00											0.00	1.80	2,000.00
เทศบาลตำบลบ้านกอก	5.13	1	5.13	5.00	0.08	0.05	5.00											0.00	0.08	2,000.00
เทศบาลตำบลห้วยเรือ(เขื่องใน)	3.17	1	3.17	2.62	0.55	0.00	2.62											0.00	0.55	0.00
เทศบาลตำบลนาเยีย	9.39	1	9.39	6.27	3.12	0.00		6.27	0.27	6.00	6.00							0.00	3.39	
เทศบาลตำบลนาส่วง	8.26	1	8.26	7.40	0.85	0.01		7.40	0.55	6.85	6.85							0.00	1.40	
เทศบาลตำบลบังงาม	7.00	1	7.00	4.00	2.50	0.50	4.00											0.00	2.50	36.00
เทศบาลตำบลกุดประทาย	8.53														1	8.53	2.53	6.00	2.53	0.00
เทศบาลตำบลโพนงาม	9.18	1	9.18	6.70	2.46	0.02		6.70	0.25	6.45	6.45							0.00	2.71	0.00
เทศบาลตำบลปทุม	13.34	1	13.34	11.30	2.00	0.04		11.30	1.33	9.97	9.97							0.00	3.33	0.00
เทศบาลตำบลอุบล	8.98	1	8.98	8.60	0.38	0.00		8.60	0.86	7.74	7.74							0.00	1.24	0.00
เทศบาลตำบลขามใหญ่	15.74	1	15.74	14.10	1.64	0.00		14.10	1.24	12.86	12.86							0.00	2.88	0.00
เทศบาลตำบลบ้านด่านโขงเจียม*	2.80	1	2.80	2.00	0.70	0.10	2.00											0.00	0.70	550.00
เทศบาลตำบลโพธิ์ไทร	2.91	1	2.91	2.40	0.51	0.00	2.40											0.00	0.51	0.00
เทศบาลตำบลกุดข้าวปุ้น	3.54	1	3.54	2.80	0.54	0.20	2.80											0.00	0.54	150.00
เทศบาลตำบลตระการพืชผล	14.80	1	14.80	12.40	2.00	0.40		12.40	1.24	11.16	11.16							0.00	3.24	150.00
เทศบาลตำบลตาลสุม	2.29	1	2.29	2.00	0.29	0.00	2.00											0.00	0.29	45.00
เทศบาลตำบลนาจะหลวย	7.69	1	7.69	6.00	1.60	0.09	6.00											0.00	1.60	135.00
เทศบาลตำบลกุจองนายอย(นาจะหลวย)	8.53														1	8.53	2.53	6.00	2.53	0.00
เทศบาลตำบลน้ำยืน	8.94	1	8.94	8.40	0.46	0.08	8.40											0.00	0.46	915.00
เทศบาลตำบลสีวิเชียร	5.41														1	5.41	2.06	3.35	2.06	0.00
เทศบาลตำบลโขง	6.45														1	6.45	2.03	4.42	2.03	0.00
เทศบาลตำบลตาเกา	8.74														1	8.74	3.00	5.74	3.00	0.00
เทศบาลตำบลชี้เหล็ก	6.24														1	6.24	1.94	4.30	1.94	0.00
เทศบาลตำบลบุณฑริก	4.37	1	4.37	4.00	0.37	0.00	4.00											0.00	0.37	0.00
เทศบาลตำบลคอแลน	8.53	1	8.53	6.00	1.73	0.80	6.00											0.00	1.73	114.00
เทศบาลตำบลนาโพธิ์	5.62	1	5.62	4.80	0.72	0.10	4.80											0.00	0.72	0.00
เทศบาลตำบลอ่างศิลา	3.55	1	3.55	3.00	0.50	0.05	3.00											0.00	0.50	240.00
เทศบาลตำบลกุดชมภู	13.55	1	13.55	12.20	1.25	0.10		12.20	1.22	10.98	10.98							0.00	2.47	0.00
เทศบาลตำบลโพธิ์ไทร	12.74	1	12.74	10.82	1.72	0.20		10.82	0.82	10.00	10.00							0.00	2.54	0.00
เทศบาลตำบลโพธิ์ศรี	8.53	1	8.53	6.60	1.23	0.70	6.60											0.00	1.23	0.00
เทศบาลตำบลม่วงสามสิบ	3.62	1	3.62	3.00	0.60	0.02	3.00											0.00	0.60	120.00
เทศบาลตำบลสงสุข	30.55	1	30.55	24.40	6.15	0.00		24.40	2.44	21.96	21.96							0.00	8.59	0.00
เทศบาลตำบลห้วยขะยุง	7.52	1	7.52	6.80	0.62	0.10		6.80	1.80	5.00	5.00							0.00	2.42	0.00
เทศบาลตำบลคำน้ำแซบ	10.26	1	10.26	8.26	2.00	0.00		8.26	1.85	6.41	6.41							0.00	3.85	0.00
เทศบาลตำบลคำขวาง	7.73	1	7.73	7.40	0.27	0.06		7.40	1.57	5.83	5.83							0.00	1.84	0.00
เทศบาลตำบลเมืองศรีไค	5.10	1	5.10	4.20	0.85	0.05		4.20	1.86	2.34	2.34							0.00	2.71	0.00
เทศบาลตำบลบุ่งไหม	4.22														1	4.22	1.80	2.42	1.80	0.00
เทศบาลตำบลธาตุ	6.90	1	6.90	6.40	0.48	0.02		6.40	0.64	5.76	5.76							0.00	1.12	0.00
เทศบาลตำบลศรีเมืองใหม่	4.35	1	4.35	4.00	0.30	0.05	4.00											0.00	0.30	1,300.00
เทศบาลตำบลท่าช้าง	12.93	1	12.93	11.30	1.53	0.10		11.30	1.13	10.17	10.17							0.00	2.66	0.00
เทศบาลตำบลบุ่งมะแลง	6.66														1	6.66	2.56	4.10	2.56	0.00
เทศบาลตำบลสว่าง	9.29	1	9.29	8.20	1.09	0.00		8.20	2.82	5.38	5.38							0.00	3.91	0.00
เทศบาลตำบลนิคมสร้างตนเองลำโดมน้อย	4.68	1	4.68	2.00	2.60	0.08	2.00											0.00	2.60	0.00

แบบสำรวจที่ 1 ข้อมูลปริมาณขยะมูลฝอย จ.อุบลราชธานี/ สสภ. 12

	1	2	3	4	5	6	7	8	9	10	11	12	13	14	15	16	17	18	19	20
		พื้นที่ที่มีการให้บริการ													พื้นที่ที่ไม่มีการให้บริการ					
จังหวัด	ปริมาณขยะที่เกิดขึ้น (จากสำรวจ)	จำนวน อปท. ที่มีการให้บริการ	ปริมาณขยะที่เกิดขึ้นใน อปท. พื้นที่ให้บริการ	ปริมาณขยะที่เก็บขนไปกำจัด	ปริมาณขยะที่ถูกนำไปใช้ประโยชน์	ปริมาณขยะที่ไม่มีการให้บริการ	ปริมาณขยะที่กำจัดไม่ถูกต้อง	ปริมาณขยะที่กำจัดถูกต้อง	การนำไปใช้ประโยชน์	การนำไปกำจัด	Landfill	Compost	Incinerator	อื่น ๆ	จำนวน อปท. ที่ไม่มีการให้บริการ	ปริมาณขยะที่เกิดขึ้นใน อปท. พื้นที่ไม่ให้บริการ	ปริมาณขยะที่ถูกนำไปใช้ประโยชน์	ปริมาณขยะที่กำจัดไม่ถูกต้อง	ปริมาณขยะที่ถูกนำไปใช้ประโยชน์ (5)+(9)+(17)	ปริมาณขยะตกค้าง
จังหวัดอุบลราชธานี	(ตัน/วัน)	(แห่ง)	(ตัน/วัน)	(ตัน/วัน)	(ตัน/วัน)	(ตัน/วัน)	(ตัน/วัน)	(ตัน/วัน)	(ตัน/วัน)	(ตัน/วัน)	(ตัน/วัน)	(ตัน/วัน)	(ตัน/วัน)	(ตัน/วัน)	(แห่ง)	(ตัน/วัน)	(ตัน/วัน)	(ตัน/วัน)	(ตัน/วัน)	(ตัน)
เทศบาลตำบลสำโรง	9.81	1	9.81	8.80	1.01	0.00		8.80	1.88	6.92	6.92							0.00	2.89	180.00
เทศบาลตำบลช่องเม็ก	3.22	1	3.22	2.80	0.34	0.08	2.80											0.00	0.34	0.00
เทศบาลตำบลนาเรือง	5.72														1	5.72	1.99	3.73	1.99	0.00
เทศบาลตำบลนาจาน(นาเยีย)	6.66														1	6.66	2.76	3.90	2.76	0.00
เทศบาลตำบลเหล่าเสือโก้ก	8.87	1	8.87	7.80	1.07	0.00		7.80	0.77	7.03	7.03							0.00	1.84	0.00
ไร่น้อย	15.27	1	15.27	12.76	2.51	0.00		12.76	1.75	11.01	11.01							0.00	4.26	0.00
กุดลาด	12.40	1	12.40	12.20	0.20	0.00		12.20	1.95	10.25	10.25							0.00	2.15	0.00
หนองบ่อ	5.08	1	5.08	4.50	0.38	0.20	4.50											0.00	0.38	72.00
หัวเรือ	9.60	1	9.60	7.50	2.00	0.10		7.50	1.75	5.75	5.75							0.00	3.75	0.00
หนองขอน	8.98	1	8.98	7.90	1.08	0.00		7.90	1.00	6.90	6.90							0.00	2.08	0.00
กระโสบ	4.16														1	4.16	1.66	2.50	1.66	0.00
ขี้เหล็ก	4.68														1	4.68	1.75	2.93	1.75	0.00
ปะอาว	3.75	1	3.75	3.00	0.75	0.00	3.00											0.00	0.75	915.00
คำไฮใหญ่	2.50														1	2.50	1.05	1.45	1.05	27.00
ดอนมดแดง	5.62														1	5.62	1.24	4.38	1.24	0.00
ท่าเมือง	7.99	1	7.99	6.40	1.45	0.14		6.40	0.64	5.76	5.76							0.00	2.09	36.00
เหล่าแดง	5.41														1	5.41	1.45	3.96	1.45	0.00
โพนเมือง	4.78														1	4.78	1.52	3.26	1.52	0.00
หนองบก	4.99														1	4.99	0.99	4.00	0.99	0.00
แพงใหญ่	3.33														1	3.33	1.23	2.10	1.23	0.00
หนามแท่ง	6.24														1	6.24	1.97	4.27	1.97	0.00
ดอนใหญ่	3.33														1	3.33	2.03	1.30	2.03	0.00
เขือดใหญ่	3.12														1	3.12	1.12	2.00	1.12	0.00
สงยาง	5.30														1	5.30	2.50	2.80	2.50	0.00
วารินฯ	4.16														1	4.16	2.16	2.00	2.16	0.00
ลาดควาย	3.54														1	3.54	1.16	2.38	1.16	0.00
นาเสิน	2.60														1	2.60	1.11	1.49	1.11	0.00
ตะบ่าย	3.12														1	3.12	1.12	2.00	1.12	0.00
คำไหล	6.76														1	6.76	2.75	4.01	2.75	0.00
แก้งกอก	3.33														1	3.33	1.13	2.20	1.13	0.00
นาคำ	6.66														1	6.66	2.16	4.50	2.16	0.00
ห้วยยาง	6.45														1	6.45	2.05	4.40	2.05	0.00
โขงเจียม	4.16														1	4.16	1.22	2.94	1.22	0.00
นาโพธิ์กลาง	3.50														1	3.50	1.10	2.40	1.10	87.00
หนองแสงใหญ่	3.33														1	3.33	1.11	2.22	1.11	0.00
ห้วยไผ่	4.37														1	4.37	1.27	3.10	1.27	0.00
ท่าไห	4.63	1	4.63	4.00	0.63	0.00	4.00											0.00	0.63	492.00
ศรีสุข	4.02	1	4.02	2.50	1.50	0.02	2.50											0.00	1.50	385.00
บ้านไทย	3.70	1	3.70	0.62	3.00	0.08	0.62											0.00	3.00	15.00
หนองเหล่า	4.58														1	4.58	1.23	3.35	1.23	0.00
สหธาตุ	2.50														1	2.50	0.75	1.75	0.75	0.00
โนนรัง	3.57	1	3.57	2.74	0.83	0.00	2.74											0.00	0.83	0.00
หัวดอน	3.99	1	3.99	3.07	0.92	0.00	3.07											0.00	0.92	0.00
ด้อทอง	3.90	1	3.90	2.50	1.38	0.02	2.50											0.00	1.38	100.00
ยางขี้นก	2.48	1	2.48	2.00	0.48	0.00	2.00											0.00	0.48	750.00
กลางใหญ่	2.70														1	2.70	0.50	2.20	0.50	120.00
ชีทวน	5.62														1	5.62	1.45	4.17	1.45	0.00
นาคำใหญ่	2.78	1	2.78	1.50	1.28	0.00	1.50											0.00	1.28	90.00
ธาตุน้อย	3.76	1	3.76	2.00	1.76	0.00	2.00											0.00	1.76	3,000.00
สร้างถ่อ	5.10	1	5.10	5.00	0.10	0.00	5.00											0.00	0.10	45.00
ก่อเอ้	5.72														1	5.72	1.25	4.47	1.25	0.00
แดงหม้อ	2.39	1	2.39	2.00	0.39	0.00	2.00											0.00	0.39	90.00
หนองสิม	2.50														1	2.50	0.20	2.30	0.20	0.00
นาแวง	4.18	1	4.18	3.00	1.18	0.00	3.00											0.00	1.18	150.00
เจียด	3.72	1	3.72	2.10	1.62	0.00	2.10											0.00	1.62	33.00

แบบสำรวจที่ 1 ข้อมูลปริมาณขยะมูลฝอย จ.อุบลราชธานี/ สสภ. 12

	1	2	3	4	5	6	7	8	9	10	11	12	13	14	15	16	17	18	19	20
		พื้นที่ที่มีการให้บริการ													พื้นที่ที่ไม่มีการให้บริการ					
จังหวัด	ปริมาณขยะที่เกิดขึ้น (จากสำรวจ)	จำนวน อปท. ที่มีการให้บริการ	ปริมาณขยะที่เกิดขึ้นใน อปท. พื้นที่ให้บริการ	ปริมาณขยะที่เก็บขนไปกำจัด	ปริมาณขยะที่ถูกนำไปใช้ประโยชน์	ปริมาณขยะที่ไม่มีการให้บริการ	ปริมาณขยะที่กำจัดไม่ถูกต้อง	ปริมาณขยะที่กำจัดถูกต้อง	การนำไปใช้ประโยชน์	การนำไปกำจัด	Landfill	Compost	Incinerator	อื่น ๆ	จำนวน อปท. ที่ไม่มีการให้บริการ	ปริมาณขยะที่เกิดขึ้นใน อปท. พื้นที่ไม่ให้บริการ	ปริมาณขยะที่ถูกนำไปใช้ประโยชน์	ปริมาณขยะที่กำจัดไม่ถูกต้อง	ปริมาณขยะที่ถูกนำไปใช้ประโยชน์ (5)+(9)+(17)	ปริมาณขยะตกค้าง
จังหวัดอุบลราชธานี	(ตัน/วัน)	(แห่ง)	(ตัน/วัน)	(ตัน/วัน)	(ตัน/วัน)	(ตัน/วัน)	(ตัน/วัน)	(ตัน/วัน)	(ตัน/วัน)	(ตัน/วัน)	(ตัน/วัน)	(ตัน/วัน)	(ตัน/วัน)	(ตัน/วัน)	(แห่ง)	(ตัน/วัน)	(ตัน/วัน)	(ตัน/วัน)	(ตัน/วัน)	(ตัน)
แก้งเหนือ	4.73	1	4.73	3.50	1.00	0.23	3.50											0.00	1.00	36.00
นาตาล	8.32	1	8.32	6.20	2.00	0.12	6.20											0.00	2.00	45.00
พังเคน	6.45														1	6.45	1.25	5.20	1.25	0.00
กองโพน	5.41														1	5.41	1.75	3.66	1.75	0.00
พะลาน	4.37	1	4.37	2.50	1.80	0.07	2.50											0.00	1.80	78.00
ลำโรง	4.16														1	4.16	1.23	2.93	1.23	0.00
เหล่างาม	2.29														1	2.29	0.80	1.49	0.80	0.00
สารภี	3.33														1	3.33	0.75	2.58	0.75	0.00
สองคอน	4.37														1	4.37	0.90	3.47	0.90	0.00
ม่วงใหญ่	4.37														1	4.37	1.52	2.85	1.52	0.00
โพธิ์ไทร	10.11	1	10.11	9.20	0.91	0.00		9.20	0.99	8.21	8.21							0.00	1.90	0.00
เมืองเดช	15.63	1	15.63	13.20	2.43	0.00		13.20	1.25	11.95	11.95							0.00	3.68	0.00
นากระแซง	6.66														1	6.66	2.25	4.41	2.25	0.00
ทุ่งเทิง	5.41														1	5.41	1.25	4.16	1.25	0.00
แก้ง	4.58														1	4.58	1.20	3.38	1.20	0.00
นาส่วง	8.00	1	8.00	7.40	0.50	0.10		7.40	1.78	5.62	5.62							0.00	2.28	0.00
กลาง	8.74														1	8.74	3.54	5.20	3.54	0.00
โนนสมบูรณ์	4.37														1	4.37	1.00	3.37	1.00	0.00
บัวงาม	3.85	1	3.85	2.90	0.95	0.00	2.90											0.00	0.95	0.00
ท่าโพธิ์ศรี	6.21														1	6.21	1.75	4.46	1.75	0.00
สมสะอาด	5.41														1	5.41	1.50	3.91	1.50	0.00
ตบหู	5.62														1	5.62	2.08	3.54	2.08	0.00
คำครั้ง	3.54														1	3.54	0.75	2.79	0.75	0.00
นาเจริญ	4.58														1	4.58	1.00	3.58	1.00	0.00
ป่าโมง	2.91														1	2.91	0.25	2.66	0.25	0.00
กุดเรือ	3.33														1	3.33	0.75	2.58	0.75	0.00
นาเกษม	2.70														1	2.70	0.50	2.20	0.50	0.00
นาห่อม	3.12														1	3.12	0.80	2.32	0.80	0.00
หนองอ้ม	3.54														1	3.54	0.90	2.64	0.90	0.00
โคกชำแระ	3.20	1	3.20	2.50	0.70	0.00	2.50											0.00	0.70	54.00
นาดี	4.37														1	4.37	0.50	3.87	0.50	0.00
บ้านดุม	6.66														1	6.66	1.75	4.91	1.75	0.00
โนนสวรรค์	2.70														1	2.70	0.50	2.20	0.50	0.00
พรสวรรค์	2.50														1	2.50	0.75	1.75	0.75	0.00
โนนสมบูรณ์	3.95														1	3.95	1.50	2.45	1.50	0.00
โสกแสง	4.99														1	4.99	1.90	3.09	1.90	0.00
โดมประดิษฐ์	6.86														1	6.86	2.90	3.96	2.90	0.00
เก่าขาม	2.50														1	2.50	0.50	2.00	0.50	0.00
ยาง	3.74														1	3.74	0.90	2.84	0.90	0.00
ยางใหญ่	2.91														1	2.91	0.40	2.51	0.40	0.00
บุเปือย	4.58														1	4.58	1.50	3.08	1.50	0.00
โคกสะอาด	2.91														1	2.91	0.90	2.01	0.90	0.00
ไพบูลย์	3.74														1	3.74	1.20	2.54	1.20	0.00
โนนค้อ	2.70														1	2.70	0.50	2.20	0.50	0.00
บัวงาม	4.58														1	4.58	1.40	3.18	1.40	0.00
บ้านแมด	3.54														1	3.54	1.40	2.14	1.40	0.00
โพนงาม	6.44	1	6.44	3.00	3.40	0.04	3.00											0.00	3.40	0.00
หนองสะโน	4.58														1	4.58	1.40	3.18	1.40	0.00
ห้วยข่า	5.82														1	5.82	2.40	3.42	2.40	0.00
ตระการ	3.95														1	3.95	1.50	2.45	1.50	0.00
เซเป็ด	2.29														1	2.29	0.75	1.54	0.75	0.00
โนนกุง	4.37														1	4.37	1.75	2.62	1.75	0.00
คอนสาย	3.74														1	3.74	1.50	2.24	1.50	0.00
เกษม	6.45														1	6.45	2.45	4.00	2.45	0.00
ขามเปี้ย	2.91														1	2.91	0.90	2.01	0.90	0.00

แบบสำรวจที่ 1 ข้อมูลปริมาณขยะมูลฝอย จ.อุบลราชธานี/ สสภ. 12

	1	2	3	4	5	6	7	8	9	10	11	12	13	14	15	16	17	18	19	20
		พื้นที่ที่มีการให้บริการ													พื้นที่ที่ไม่มีการให้บริการ					
จังหวัด	ปริมาณขยะที่เกิดขึ้น (จากสำรวจ)	จำนวน อปท. ที่มีการให้บริการ	ปริมาณขยะที่เกิดขึ้นใน อปท. พื้นที่ให้บริการ	ปริมาณขยะที่เก็บขนไปกำจัด	ปริมาณขยะที่ถูกนำไปใช้ประโยชน์	ปริมาณขยะที่ไม่มีการให้บริการ	ปริมาณขยะที่กำจัดไม่ถูกต้อง	ปริมาณขยะที่กำจัดถูกต้อง	การนำไปใช้ประโยชน์	การนำไปกำจัด	Landfill	Compost	Incinerator	อื่น ๆ	จำนวน อปท. ที่ไม่มีการให้บริการ	ปริมาณขยะที่เกิดขึ้นใน อปท. พื้นที่ไม่ให้บริการ	ปริมาณขยะที่ถูกนำไปใช้ประโยชน์	ปริมาณขยะที่กำจัดไม่ถูกต้อง	ปริมาณขยะที่ถูกนำไปใช้ประโยชน์ (5)+(9)+(17)	ปริมาณขยะตกค้าง
จังหวัดอุบลราชธานี	(ตัน/วัน)	(แห่ง)	(ตัน/วัน)	(ตัน/วัน)	(ตัน/วัน)	(ตัน/วัน)	(ตัน/วัน)	(ตัน/วัน)	(ตัน/วัน)	(ตัน/วัน)	(ตัน/วัน)	(ตัน/วัน)	(ตัน/วัน)	(ตัน/วัน)	(แห่ง)	(ตัน/วัน)	(ตัน/วัน)	(ตัน/วัน)	(ตัน/วัน)	(ตัน)
หนองเต่า	2.50														1	2.50	0.50	2.00	0.50	0.00
โหล่ทุ่ง	5.41														1	5.41	2.40	3.01	2.40	12.00
กระเดียน	2.50														1	2.50	0.50	2.00	0.50	0.00
บ้านแดง	2.29														1	2.29	0.75	1.54	0.75	0.00
เป้า	4.37														1	4.37	1.75	2.62	1.75	0.00
นาสะไม	4.99														1	4.99	2.80	2.19	2.80	0.00
น้ำแซ้	2.70														1	2.70	1.50	1.20	1.50	0.00
โคกจาน	3.33														1	3.33	1.22	2.11	1.22	0.00
สะพือ	4.37														1	4.37	1.75	2.62	1.75	0.00
คำเจริญ	2.29														1	2.29	0.75	1.54	0.75	0.00
กุศกร	2.91														1	2.91	0.20	2.71	0.20	0.00
ห้วยฝ้ายพัฒนา	2.70														1	2.70	0.35	2.35	0.35	0.00
นาพิน	2.29														1	2.29	0.75	1.54	0.75	0.00
ตากแดด	2.50														1	2.50	0.50	2.00	0.50	0.00
กุดยาลวน	2.38														1	2.38	0.38	2.00	0.38	0.00
ท่าหลวง	2.29														1	2.29	0.75	1.54	0.75	0.00
แก่งเค็ง	4.37														1	4.37	1.25	3.12	1.25	0.00
โนนสวาง	5.82														1	5.82	1.80	4.02	1.80	0.00
หนองทันน้ำ	4.58														1	4.58	1.25	3.33	1.25	0.00
กาบิน	2.50														1	2.50	0.25	2.25	0.25	0.00
กุดข้าวปุ้น	3.33														1	3.33	1.25	2.08	1.25	0.00
ม่วงสามสิบ	8.35	1	8.35	7.44	0.91	0.00		7.44	0.75	6.69	6.69							0.00	1.66	0.00
หนองเมือง	4.58														1	4.58	1.37	3.21	1.37	0.00
โพนแพง	2.08														1	2.08	0.20	1.88	0.20	0.00
หนองช้างใหญ่	2.39														1	2.39	0.50	1.89	0.50	0.00
หนองขาง	2.18														1	2.18	0.10	2.08	0.10	0.00
หนองไข่นก	2.29														1	2.29	0.29	2.00	0.29	0.00
ดุมใหญ่	3.95														1	3.95	0.90	3.05	0.90	0.00
เหล่าบก	4.47														1	4.47	0.77	3.70	0.77	0.00
เดย	4.37														1	4.37	0.67	3.70	0.67	0.00
ยางโยภาพ	4.78														1	4.78	0.97	3.81	0.97	0.00
ไผ่ใหญ่	2.29														1	2.29	0.12	2.17	0.12	0.00
นาเลิง	2.18														1	2.18	0.11	2.07	0.11	0.00
ยางสักกระโพหลุ่ม	3.33														1	3.33	0.63	2.70	0.63	0.00
หนองเหล่า	3.54														1	3.54	0.74	2.80	0.74	0.00
สระสมิง	8.77	1	8.77	6.77	2.00	0.00		6.77	0.67	6.10	6.10							0.00	2.67	0.00
ห้วยขะยุง	6.58	1	6.58	6.08	0.50	0.00		6.08	0.68	5.40	5.40							0.00	1.18	1,000.00
โพธิ์ใหญ่	7.85	1	7.85	7.06	0.79	0.00		7.06	0.70	6.36	6.36							0.00	1.49	0.00
ท่าลาด	4.58														1	4.58	1.24	3.34	1.24	0.00
โนนผึ้ง	7.84	1	7.84	7.42	0.42	0.00		7.42	1.25	6.17	6.17							0.00	1.67	0.00
คูเมือง	8.31	1	8.31	7.41	0.90	0.00		7.41	1.01	6.40	6.40							0.00	1.91	0.00
หนองกินเพล	7.59	1	7.59	6.86	0.73	0.00		6.86	0.68	6.18	6.18							0.00	1.41	0.00
บุ่งหวาย	9.39	1	9.39	8.24	1.15	0.00		8.24	0.80	7.44	7.44							0.00	1.95	0.00
โนนโหนน	7.54	1	7.54	7.40	0.14	0.00		7.40	0.90	6.50	6.50							0.00	1.04	100.20
แก่งโดม	2.50														1	2.50	0.25	2.25	0.25	0.00
โคกสว่าง	4.78														1	4.78	0.48	4.30	0.48	0.00
โนนกลาง	2.29														1	2.29	0.22	2.07	0.22	0.00
โคกก่อง	2.50														1	2.50	0.10	2.40	0.10	0.00
ด้อน้อย	3.95														1	3.95	0.35	3.60	0.35	0.00
โนนกาเล็น	4.26														1	4.26	0.44	3.82	0.44	0.00
ขามป้อม	2.08														1	2.08	0.20	1.88	0.20	120.00
หนองไข	7.62	1	7.62	5.60	2.02	0.00		5.60	0.25	5.35	5.35							0.00	2.27	0.00
บอน	2.29														1	2.29	0.20	2.09	0.20	0.00
โรใต้	4.80														1	4.80	1.88	2.92	1.88	12.00
โนนกาหลง	7.67	1	7.67	6.91	0.76	0.00		6.91	0.60	6.31	6.31							0.00	1.36	0.00

แบบสำรวจที่ 1 ข้อมูลปริมาณขยะมูลฝอย จ.อุบลราชธานี/ สสภ. 12

	1	2	3	4	5	6	7	8	9	10	11	12	13	14	15	16	17	18	19	20
		พื้นที่ที่มีการให้บริการ													พื้นที่ที่ไม่มีการให้บริการ					
จังหวัด	ปริมาณขยะที่เกิดขึ้น (จากสำรวจ)	จำนวน อปท. ที่มีการให้บริการ	ปริมาณขยะที่เกิดขึ้นใน อปท. พื้นที่ให้บริการ	ปริมาณขยะที่เก็บขนไปกำจัด	ปริมาณขยะที่ถูกนำไปใช้ประโยชน์	ปริมาณขยะที่ไม่มีการให้บริการ	ปริมาณขยะที่กำจัดไม่ถูกต้อง	ปริมาณขยะที่กำจัดถูกต้อง	การนำไปใช้ประโยชน์	การนำไปกำจัด	Landfill	Compost	Incinerator	อื่น ๆ	จำนวน อปท. ที่ไม่มีการให้บริการ	ปริมาณขยะที่เกิดขึ้นใน อปท. พื้นที่ไม่ให้บริการ	ปริมาณขยะที่ถูกนำไปใช้ประโยชน์	ปริมาณขยะที่กำจัดไม่ถูกต้อง	ปริมาณขยะที่ถูกนำไปใช้ประโยชน์ (5)+(9)+(17)	ปริมาณขยะตกค้าง
จังหวัดอุบลราชธานี	(ตัน/วัน)	(แห่ง)	(ตัน/วัน)	(ตัน/วัน)	(ตัน/วัน)	(ตัน/วัน)	(ตัน/วัน)	(ตัน/วัน)	(ตัน/วัน)	(ตัน/วัน)	(ตัน/วัน)	(ตัน/วัน)	(ตัน/วัน)	(ตัน/วัน)	(แห่ง)	(ตัน/วัน)	(ตัน/วัน)	(ตัน/วัน)	(ตัน/วัน)	(ตัน)
นาโพธิ์	5.99														1	5.99	2.99	3.00	2.99	75.00
หนองบัวฮี	4.58														1	4.58	0.28	4.30	0.28	0.00
ดอนจิก	13.94	1	13.94	11.74	1.83	0.37		11.74	1.75	9.99	9.99							0.00	3.58	0.00
อ่างศิลา	7.36	1	7.36	6.68	0.68	0.00		6.68	0.66	6.02	6.02							0.00	1.34	0.00
ทรายมูล	6.59	1	6.59	6.09	0.50	0.00		6.09	0.90	5.19	5.19							0.00	1.40	0.00
ระเว	9.36	1	9.36	8.22	1.14	0.00		8.22	0.90	7.32	7.32							0.00	2.04	0.00
โนนกลาง	9.48	1	9.48	8.30	1.18	0.00		8.30	1.25	7.05	7.05							0.00	2.43	0.00
บ้านแขม	7.04	1	7.04	6.43	0.61	0.00		6.43	0.56	5.87	5.87							0.00	1.17	0.00
คำหว้า	2.51														1	2.51	2.00	0.51	2.00	0.00
นาคาย	7.85	1	7.85	7.05	0.80	0.00		7.05	1.05	6.00	6.00							0.00	1.85	0.00
สำโรง	2.29														1	2.29	0.28	2.01	0.28	0.00
จิกเทิง	3.94	1	3.94	3.03	0.91	0.00	3.03											0.00	0.91	0.00
หนองกุง	2.65	1	2.65	1.50	1.15	0.00	1.50											0.00	1.15	18.00
ตาลสุม	3.31														1	3.31	1.50	1.81	1.50	0.00
ดันไร่	8.66	1	8.66	6.66	2.00	0.00	6.66											0.00	2.00	0.00
โนนก่อ	8.62	1	8.62	6.62	2.00	0.00	6.62											0.00	2.00	0.00
คำเขื่อนแก้ว	8.66	1	8.66	6.66	2.00	0.00	6.66											0.00	2.00	0.00
ช่องเม็ก	9.41	1	9.41	8.40	1.00	0.01		8.40	1.40	7.00				7.00				0.00	2.40	750.00
ฝางคำ	2.33	1	2.33	1.79	0.54	0.00	1.79											0.00	0.54	0.00
รวม (ตัน/วัน)	1,481.72	102.00	915.79	763.69	145.74	6.36	180.13	583.56	67.52	516.04	509.04			7.00	136.00	565.93	167.75	398.18	381.01	18,634.20
รวม (ตัน/ปี)	540,827.07	102.00	334,264.08	278,746.12	53,196.56	2,321.40	65,746.72	212,999.40	24,644.80	188,354.60	185,799.60	-	-	2,555.00	136.00	206,562.99	61,228.75	145,334.24	139,070.11	18,634.20

1,481.72

อปท. รวม	แห่ง
ทน.	แห่ง
ทม.	แห่ง
ทต.	แห่ง
อบต.	แห่ง

แบบสำรวจที่ 1 ข้อมูลปริมาณขยะมูลฝอย จ.อุบลราชธานี/ สสภ. 12

	1	2	3	4	5	6	7	8	9	10	11	12	13	14	15	16	17	18	19	20
		พื้นที่ที่มีการให้บริการ													พื้นที่ที่ไม่มีการให้บริการ					
จังหวัด	ปริมาณขยะที่เกิดขึ้น (จากสำรวจ)	จำนวน อปท. ที่มีการให้บริการ	ปริมาณขยะที่เกิดขึ้นใน อปท. พื้นที่ให้บริการ	ปริมาณขยะที่เก็บขนไปกำจัด	ปริมาณขยะที่ถูกนำไปใช้ประโยชน์	ปริมาณขยะที่ไม่มีการให้บริการ	ปริมาณขยะที่กำจัดไม่ถูกต้อง	ปริมาณขยะที่กำจัดถูกต้อง	การนำไปใช้ประโยชน์	การนำไปกำจัด	Landfill	Compost	Incinerator	อื่น ๆ	จำนวน อปท. ที่ไม่มีการให้บริการ	ปริมาณขยะที่เกิดขึ้นใน อปท. พื้นที่ไม่ให้บริการ	ปริมาณขยะที่ถูกนำไปใช้ประโยชน์	ปริมาณขยะที่กำจัดไม่ถูกต้อง	ปริมาณขยะที่ถูกนำไปใช้ประโยชน์ (5)+(9)+(17)	ปริมาณขยะตกค้าง
จังหวัดอุบลราชธานี	(ตัน/วัน)	(แห่ง)	(ตัน/วัน)	(ตัน/วัน)	(ตัน/วัน)	(ตัน/วัน)	(ตัน/วัน)	(ตัน/วัน)	(ตัน/วัน)	(ตัน/วัน)	(ตัน/วัน)	(ตัน/วัน)	(ตัน/วัน)	(ตัน/วัน)	(แห่ง)	(ตัน/วัน)	(ตัน/วัน)	(ตัน/วัน)	(ตัน/วัน)	(ตัน)

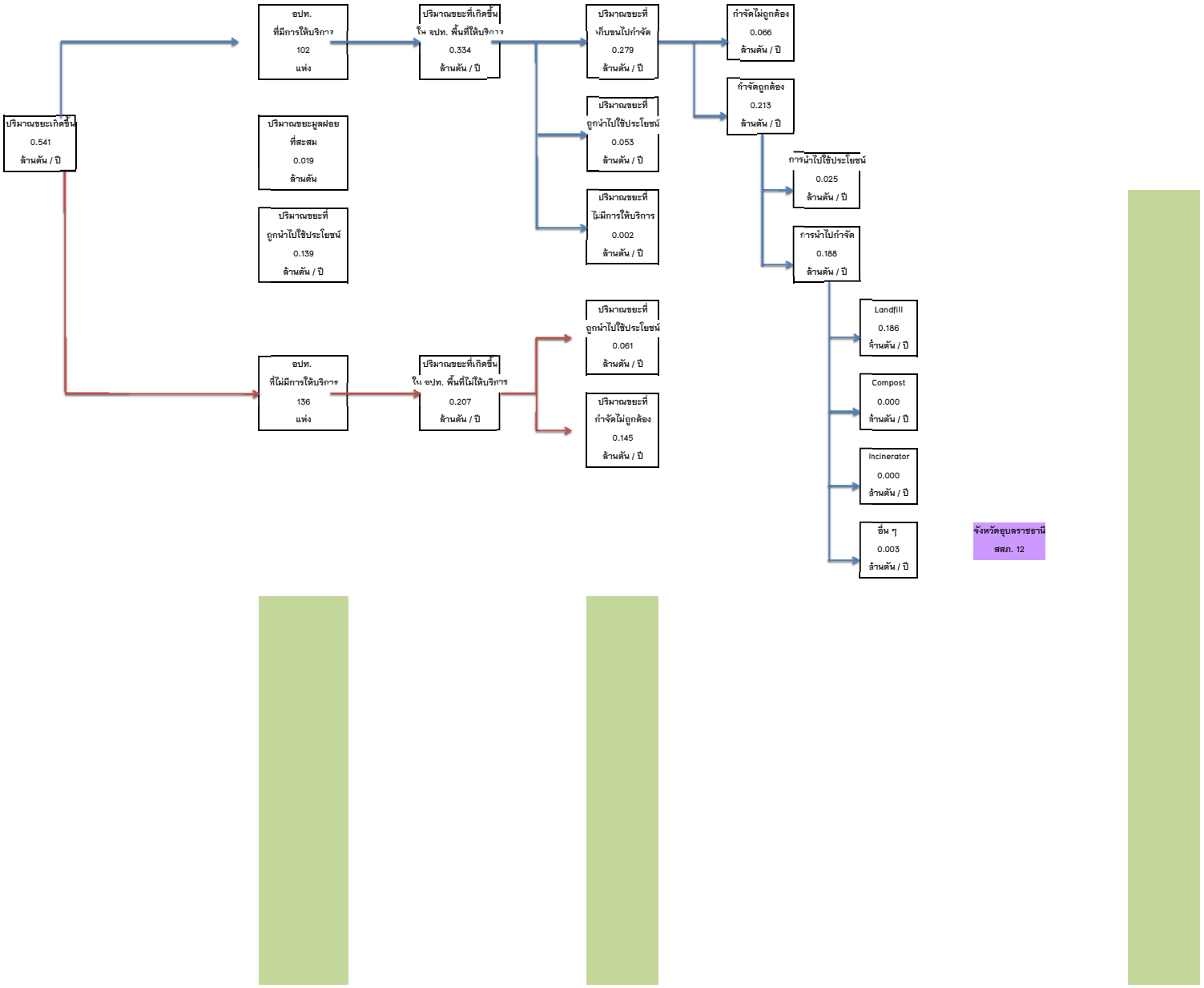

แบบสำรวจข้อมูลปริมาณขยะมูลฝอย จ.อำนาจเจริญ / สสภ. 12

	1	2	3	4	5	6	7	8	9	10	11	12	13	14	15	16	17	18	19	20
		พื้นที่ที่มีการให้บริการ													พื้นที่ที่ไม่มีการให้บริการ					
จังหวัด	ปริมาณขยะที่เกิดขึ้น (สำรวจ)	จำนวน อปท. ที่มีการให้บริการ	ปริมาณขยะที่เกิดขึ้นใน อปท. พื้นที่ให้บริการ	ปริมาณขยะที่เก็บขนไปกำจัด	ปริมาณขยะที่ถูกนำไปใช้ประโยชน์	ปริมาณขยะที่ไม่มีการให้บริการ	ปริมาณขยะที่กำจัดไม่ถูกต้อง	ปริมาณขยะที่กำจัดถูกต้อง	การนำไปใช้ประโยชน์	การนำไปกำจัด	Landfill	Compost	Incinerator	อื่น ๆ	จำนวน อปท. ที่ไม่มีการให้บริการ	ปริมาณขยะที่เกิดขึ้นใน อปท. พื้นที่ไม่ให้บริการ	ปริมาณขยะที่ถูกนำไปใช้ประโยชน์	ปริมาณขยะที่กำจัดไม่ถูกต้อง	ปริมาณขยะที่ถูกนำไปใช้ประโยชน์ (5)+(9)+(17)	ปริมาณขยะสะสม
จังหวัดอำนาจเจริญ	(ตัน/วัน)	(แห่ง)	(ตัน/วัน)	(ตัน/วัน)	(ตัน/วัน)	(ตัน/วัน)	(ตัน/วัน)	(ตัน/วัน)	(ตัน/วัน)	(ตัน/วัน)	(ตัน/วัน)	(ตัน/วัน)	(ตัน/วัน)	(ตัน/วัน)	(แห่ง)	(ตัน/วัน)	(ตัน/วัน)	(ตัน/วัน)	(ตัน/วัน)	(ตัน)
อบจ.อำนาจเจริญ																				11,550.00
เทศบาลเมืองอำนาจเจริญ	22.50	1	22.50	19.75	2.75	0.00		19.75	9.75	10.00	10.00								12.50	0.00
เทศบาลตำบลนายม	3.12	1	3.12	2.55	0.57	0.00		2.55	0.55	2.00	2.00								1.12	0.00
เทศบาลตำบลน้ำปลีก	0.42	1	0.42	0.38	0.04	0.00	0.38												0.04	2,222.00
เทศบาลตำบลนาวัง	0.66	1	0.66	0.42	0.24	0.00	0.42												0.24	0.00
เทศบาลตำบลไก่คำ	2.90	1	2.90	2.80	0.10	0.00		2.80	0.55	2.25	2.25								0.65	0.00
เทศบาลตำบลนาหมอม้า	1.76	1	1.76	1.40	0.36	0.00	1.40												0.36	2,214.00
เทศบาลตำบลเสนางคนิคม	3.31	1	3.31	3.00	0.31	0.00	3.00												0.31	0.00
เทศบาลตำบลสิรินธรเสนางค์(เสนางคนิคม)	3.58	1	3.58	3.02	0.56	0.00	3.02												0.56	9,600.00
เทศบาลตำบลชานุมาน	1.66	1	1.66	1.38	0.28	0.00	1.38												0.28	4,264.00
เทศบาลตำบลโคกก่ง	1.28					0.00									1	1.28	0.68	0.60	0.68	0.00
เทศบาลตำบลปทุมราชวงศา(นาหว้าโห	1.34	1	1.34	1.00	0.34	0.00	1.00												0.34	5,678.00
เทศบาลตำบลนาป่าแซง	1.17					0.00									1	1.17	0.67	0.50	0.67	0.00
เทศบาลตำบลหนองข่า	0.88					0.00									1	0.88	0.68	0.20	0.68	0.00
เทศบาลตำบลห้วย	0.88					0.00									1	0.88	0.68	0.20	0.68	0.00
เทศบาลตำบลพนา	4.74	1	4.74	4.20	0.54	0.00		4.20	1.50	2.70	2.70								2.04	0.00
เทศบาลตำบลพระเหลา	6.27	1	6.27	5.74	0.53	0.00		5.74	1.34	4.40			4.40						1.87	
เทศบาลตำบลอำนาจ	3.92	1	3.92	3.56	0.36	0.00		3.56	0.80	2.76	2.76								1.16	0.00
เทศบาลตำบลดงมะยาง	5.08	1	5.08	4.86	0.22	0.00		4.86	0.90	3.96	3.96								1.12	0.00
เทศบาลตำบลเปือย	8.77	1	8.77	8.39	0.38	0.00		8.39	1.19	7.20	7.20								1.57	0.00
เทศบาลตำบลสามหนอง(อำนาจ)*	4.12	1	4.12	3.82	0.30	0.00		3.82	1.03	2.79	2.79								1.33	0.00
เทศบาลตำบลโคกกลาง	6.60	1	6.60	6.30	0.30	0.00		6.30	1.61	4.69	4.69								1.91	0.00
เทศบาลตำบลหัวตะพาน	2.52	1	2.52	2.02	0.50	0.00	2.02												0.50	6,733.00
เทศบาลตำบลรัตนวารีศรีเจริญ(หัวตะพ	1.63	1	1.63	1.05	0.58	0.00	1.05												0.58	3,393.00
เทศบาลตำบลเค็งใหญ่	2.29	1	2.29	1.42	0.87	0.00	1.42												0.87	9,144.00
กุดปลาดุก	1.13					0.00									1	1.13	0.63	0.50	0.63	0.00
ดีมใหญ่	0.67					0.00									1	0.67	0.63	0.04	0.63	0.00
ดอนเมย	1.24					0.00									1	1.24	0.64	0.60	0.64	0.00
นาจิก	4.94	1	4.94	4.40	0.54	0.00		4.40	1.50	2.90	2.90								2.04	
นาแต้	6.47	1	6.47	6.04	0.43	0.00		6.04	1.75	4.29	4.29								2.18	0.00
นาผือ	7.29	1	7.29	6.90	0.39	0.00		6.90	1.50	5.40	5.40								1.89	0.00
น้ำปลีก	1.55					0.00									1	1.55	0.65	0.90	0.65	0.00
โนนโพธิ์	7.49	1	7.49	6.41	1.08	0.00		6.41	2.25	4.16	4.16								3.33	0.00
โนนหนามแท่ง	7.43	1	7.43	7.06	0.37	0.00		7.06	0.98	6.08	6.08								1.35	0.00
บุ่ง	3.61	1	3.61	3.25	0.36	0.00		3.25	1.00	2.25	2.25								1.36	0.00
ปลาค้าว	1.04														1	1.04	0.64	0.40	0.64	0.00
สร้างนกทา	0.90														1	0.90	0.70	0.20	0.70	0.00
หนองมะแซว	1.45														1	1.45	0.64	0.81	0.64	0.00
ห้วยไร่	0.68														1	0.68	0.64	0.04	0.64	0.00
เหล่าพรวน	1.24														1	1.24	0.64	0.60	0.64	0.00
ดงบัง	7.18	1	7.18	6.85	0.33	0.00		6.85	1.50	5.35	5.35								1.83	0.00
แมด	5.45	1	5.45	4.62	0.83	0.00		4.62	0.89	3.73	3.73								1.72	0.00
ไร่ขี	0.63					0.00									1	0.63	0.61	0.02	0.61	0.00
นาเวียง	1.39					0.00									1	1.39	0.64	0.75	0.64	0.00
โพนทอง	3.34	1	3.34	3.02	0.32	0.00	3.02												0.32	0.00
ไร่สีสุก	1.15					0.00									1	1.15	0.63	0.52	0.63	0.00
หนองสามสี	1.45					0.00									1	1.45	0.65	0.80	0.65	0.00
หนองไฮ	3.37	1	3.37	2.70	0.67	0.00	2.70												0.67	180.00

แบบสำรวจข้อมูลปริมาณขยะมูลฝอย จ.อำนาจเจริญ / สสภ. 12

	1	2	3	4	5	6	7	8	9	10	11	12	13	14	15	16	17	18	19	20
		พื้นที่ที่มีการให้บริการ													พื้นที่ที่ไม่มีการให้บริการ					
จังหวัด จังหวัดอำนาจเจริญ	ปริมาณขยะที่เกิดขึ้น (สำรวจ) (ตัน/วัน)	จำนวน อปท. ที่มีการให้บริการ (แห่ง)	ปริมาณขยะที่เกิดขึ้นใน อปท. พื้นที่ให้บริการ (ตัน/วัน)	ปริมาณขยะที่เก็บขนไปกำจัด (ตัน/วัน)	ปริมาณขยะที่ถูกนำไปใช้ประโยชน์ (ตัน/วัน)	ปริมาณขยะที่ไม่มีการให้บริการ (ตัน/วัน)	ปริมาณขยะที่กำจัดไม่ถูกต้อง (ตัน/วัน)	ปริมาณขยะที่กำจัดถูกต้อง (ตัน/วัน)	การนำไปใช้ประโยชน์ (ตัน/วัน)	การนำไปกำจัด (ตัน/วัน)	Landfill (ตัน/วัน)	Compost (ตัน/วัน)	Incinerator (ตัน/วัน)	อื่น ๆ (ตัน/วัน)	จำนวน อปท. ที่ไม่มีการให้บริการ (แห่ง)	ปริมาณขยะที่เกิดขึ้นใน อปท. พื้นที่ไม่ให้บริการ (ตัน/วัน)	ปริมาณขยะที่ถูกนำไปใช้ประโยชน์ (ตัน/วัน)	ปริมาณขยะที่กำจัดไม่ถูกต้อง (ตัน/วัน)	ปริมาณขยะที่ถูกนำไปใช้ประโยชน์ (5)+(9)+(17) (ตัน/วัน)	ปริมาณขยะสะสม (ตัน)
คำโพน	8.20	1	8.20	7.84	0.36	0.00		7.84	1.48	6.36	6.36								1.84	0.00
นาหว้า	1.64	1	1.64	1.36	0.28	0.00	1.36												0.28	0.00
โนนงาม	1.24					0.00									1	1.24	0.64	0.60	0.64	0.00
ลือ	0.90					0.00									1	0.90	0.70	0.20	0.70	0.00
คำพระ	2.74	1	2.74	2.28	0.46	0.00	2.28												0.46	0.00
จิกดู่	4.77	1	4.77	4.00	0.77	0.00	4.00												0.77	180.00
โพนเมืองน้อย	1.10					0.00									1	1.10	0.70	0.40	0.70	0.00
สร้างถ่อน้อย	1.51					0.00									1	1.51	0.71	0.80	0.71	0.00
หนองแก้ว	1.45					0.00									1	1.45	0.65	0.80	0.65	0.00
คำเขื่อนแก้ว	5.01	1	5.01	4.02	0.99	0.00	4.02												0.99	112.50
โคกสาร	1.45					0.00									1	1.45	0.65	0.80	0.65	0.00
ชานุมาน	0.84					0.00									1	0.84	0.62	0.22	0.62	0.00
ป่าก่อ	0.83					0.00									1	0.83	0.63	0.20	0.63	0.00
จานลาน	5.62	1	5.62	4.92	0.70	0.00	4.92												0.70	435.00
พนา	1.24					0.00									1	1.24	0.64	0.60	0.64	0.00
ไม้กลอน	0.97					0.00									1	0.97	0.67	0.30	0.67	0.00
รวม (ตัน/วัน)	202.00	36.00	171.74	152.73	19.01	-	37.39	115.34	32.07	83.27	78.87	-	4.40	-	27.00	30.26	17.66	12.60	68.74	44,155.50
รวม (ตัน/ปี)	73,730.00	36.00	62,685.10	55,746.45	6,938.65	-	13,647.35	42,099.10	11,705.55	30,393.55	28,787.55	-	1,606.00	-	27.00	11,044.90	6,445.90	4,599.00	25,090.10	44,155.50

แบบสำรวจข้อมูลปริมาณขยะมูลฝอย จ.อำนาจเจริญ / สสภ. 12

	1	2	3	4	5	6	7	8	9	10	11	12	13	14	15	16	17	18	19	20
		พื้นที่ที่มีการให้บริการ													พื้นที่ที่ไม่มีการให้บริการ					
จังหวัด จังหวัดอำนาจเจริญ	ปริมาณขยะที่เกิดขึ้น (สำรวจ) (ตัน/วัน)	จำนวน อปท. ที่มีการให้บริการ (แห่ง)	ปริมาณขยะที่เกิดขึ้นใน อปท. พื้นที่ให้บริการ (ตัน/วัน)	ปริมาณขยะที่เก็บขนไปกำจัด (ตัน/วัน)	ปริมาณขยะที่ถูกนำไปใช้ประโยชน์ (ตัน/วัน)	ปริมาณขยะที่ไม่มีการให้บริการ (ตัน/วัน)	ปริมาณขยะที่กำจัดไม่ถูกต้อง (ตัน/วัน)	ปริมาณขยะที่กำจัดถูกต้อง (ตัน/วัน)	การนำไปใช้ประโยชน์ (ตัน/วัน)	การนำไปกำจัด (ตัน/วัน)	Landfill (ตัน/วัน)	Compost (ตัน/วัน)	Incinerator (ตัน/วัน)	อื่น ๆ (ตัน/วัน)	จำนวน อปท. ที่ไม่มีการให้บริการ (แห่ง)	ปริมาณขยะที่เกิดขึ้นใน อปท. พื้นที่ไม่ให้บริการ (ตัน/วัน)	ปริมาณขยะที่ถูกนำไปใช้ประโยชน์ (ตัน/วัน)	ปริมาณขยะที่กำจัดไม่ถูกต้อง (ตัน/วัน)	ปริมาณขยะที่ถูกนำไปใช้ประโยชน์ (5)+(9)+(17) (ตัน/วัน)	ปริมาณขยะสะสม (ตัน)

อปท. รวม	แห่ง
ทน.	แห่ง
ทม.	แห่ง
ทต.	แห่ง
อบต.	แห่ง

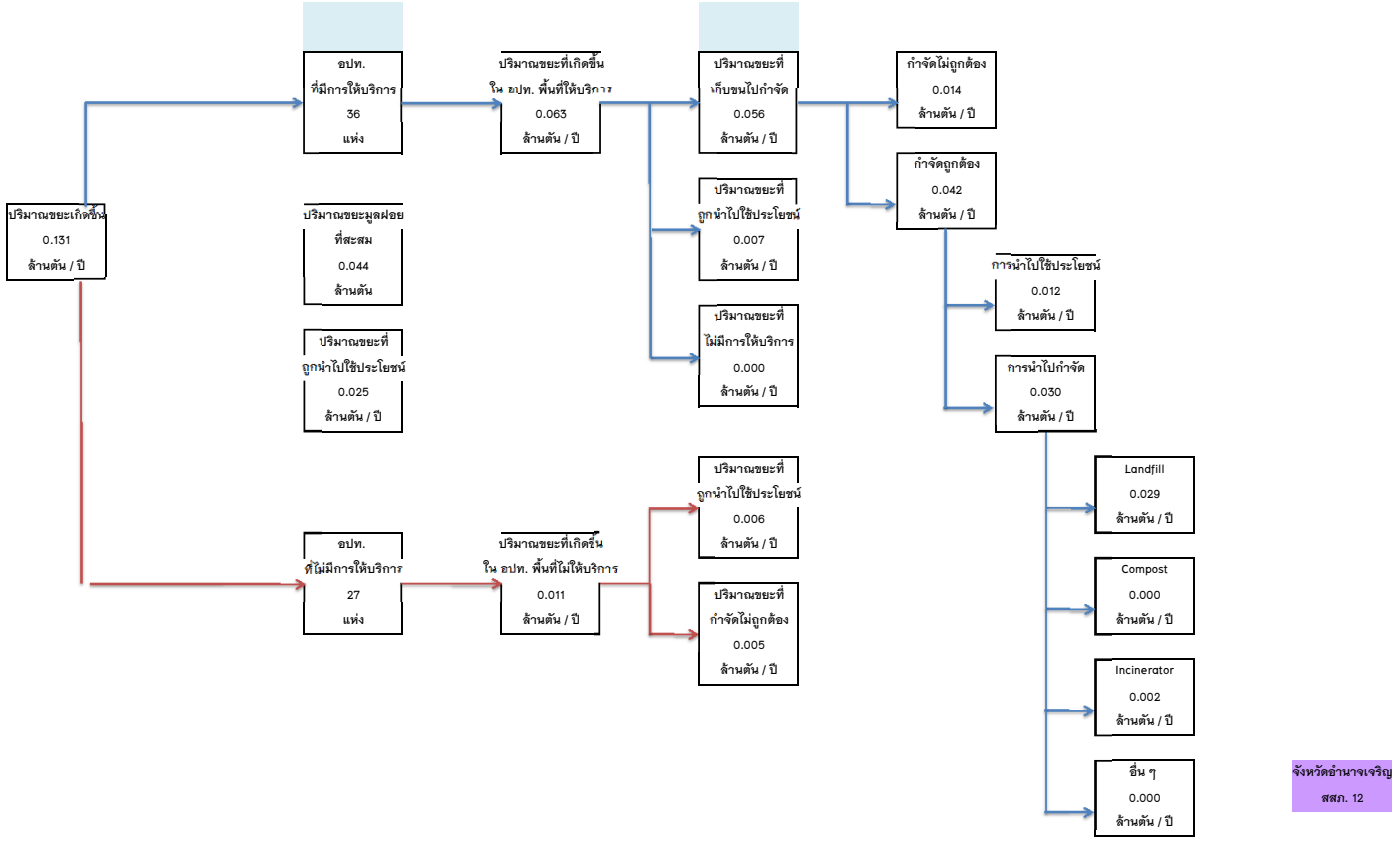

จังหวัดอำนาจเจริญ
สสภ. 12

แบบสำรวจข้อมูลปริมาณขยะมูลฝอย จ.ยโสธร / สสภ. 12

	1	2	3	4	5	6	7	8	9	10	11	12	13	14	15	16	17	18	19	20
		พื้นที่ที่มีการให้บริการ													พื้นที่ที่ไม่มีการให้บริการ					
จังหวัด	ปริมาณขยะที่เกิดขึ้น (สำรวจ)	จำนวน อปท. ที่มีการให้บริการ	ปริมาณขยะที่เกิดขึ้นใน อปท. พื้นที่ให้บริการ	ปริมาณขยะที่เก็บขนไปกำจัด	ปริมาณขยะที่ถูกนำไปใช้ประโยชน์	ปริมาณขยะที่ไม่มีการให้บริการ	ปริมาณขยะที่กำจัดไม่ถูกต้อง	ปริมาณขยะที่กำจัดถูกต้อง	การนำไปใช้ประโยชน์	การนำไปกำจัด	Landfill	Compost	Incinerator	อื่น ๆ	จำนวน อปท. ที่ไม่มีการให้บริการ	ปริมาณขยะที่เกิดขึ้นใน อปท. พื้นที่ไม่ให้บริการ	ปริมาณขยะที่ถูกนำไปใช้ประโยชน์	ปริมาณขยะที่กำจัดไม่ถูกต้อง	ปริมาณขยะที่ถูกนำไปใช้ประโยชน์ (5)+(9)+(17)	ปริมาณขยะตกค้าง
จังหวัดยโสธร	(ตัน/วัน)	(แห่ง)	(ตัน/วัน)	(ตัน/วัน)	(ตัน/วัน)	(ตัน/วัน)	(ตัน/วัน)	(ตัน/วัน)	(ตัน/วัน)	(ตัน/วัน)	(ตัน/วัน)	(ตัน/วัน)	(ตัน/วัน)	(ตัน/วัน)	(แห่ง)	(ตัน/วัน)	(ตัน/วัน)	(ตัน/วัน)	(ตัน/วัน)	(ตัน)
อบจ.ยโสธร																				
เทศบาลเมืองยโสธร	18.63	1	18.63	15.95	2.65	0.03		15.95	1.57	14.38	14.38							0.00	4.22	
เทศบาลตำบลเดิด	2.08	1	2.08	1.88	0.16	0.04		1.88	0.00	1.88	1.88							0.00	0.16	-
เทศบาลตำบลตาดทอง	3.74	1	3.74	3.42	0.28	0.04		3.42	0.00	3.42	3.42							0.00	0.28	-
เทศบาลตำบลทุ่งแต้	3.12	1	3.12	2.55	0.52	0.05	2.55											0.00	0.52	2,800.00
เทศบาลตำบลน้ำคำใหญ่	2.42	1	2.42	2.29	0.04	0.09		2.29	0.00	2.29	2.29							0.00	0.04	-
เทศบาลตำบลสำราญ	3.88	1	3.88	3.60	0.27	0.01		3.60	0.00	3.60	3.60							0.00	0.27	-
เทศบาลตำบลเลิงนกทา	4.16	1	4.16	3.50	0.44	0.22	3.50											0.00	0.44	3,000.00
เทศบาลตำบลสามแยก	3.64	1	3.64	3.24	0.37	0.03		3.24	0.00	3.24	3.24							0.00	0.37	-
เทศบาลตำบลห้องแซง	4.16	1	4.16	3.83	0.18	0.15	3.83											0.00	0.18	1,500.00
เทศบาลตำบลบุ่งค้า	5.20	1	5.20	4.02	0.54	0.64	4.02											0.00	0.54	1,500.00
เทศบาลตำบลสามัคคี	2.37														1	2.37	0.03	2.34	0.03	-
เทศบาลตำบลศรีแก้ว	1.25	1	1.25	1.10	0.15	0.00	1.10											0.00	0.15	
เทศบาลตำบลกุดเชียงหมี	1.25	1	1.25	1.09	0.07	0.09	1.09											0.00	0.07	1,000.00
เทศบาลตำบลสวาท	2.26														1	2.26	0.00	2.26	0.00	-
เทศบาลตำบลกุดแห่	4.16	1	4.16	3.20	0.56	0.40	3.20											0.00	0.56	1,500.00
เทศบาลตำบลคำเตย	4.16	1	4.16	4.00	0.16	0.00	4.00											0.00	0.16	2,000.00
เทศบาลตำบลกุดชุมพัฒนา	4.16	1	4.16	4.00	0.16	0.00	4.00											0.00	0.16	
เทศบาลตำบลค้อวัง	4.78	1	4.78	3.34	1.40	0.04	3.34											0.00	1.40	
เทศบาลตำบลคำเขื่อนแก้ว	1.97	1	1.97	1.50	0.20	0.27		1.50	0.00	1.50	1.50							0.00	0.20	-
เทศบาลตำบลดงแคนใหญ่	4.16	1	4.16	3.26	0.80	0.10	3.26											0.00	0.80	3,400.00
เทศบาลตำบลทรายมูล	5.51	1	5.51	5.10	0.40	0.01	5.10											0.00	0.40	2,400.00
เทศบาลตำบลนาเวียง	1.91														1	1.91	0.00	1.91	0.00	-
เทศบาลตำบลป่าติ้ว	3.07	1	3.07	3.00	0.02	0.05	3.00											0.00	0.02	
เทศบาลตำบลฟ้าหยาด	5.34	1	5.34	4.74	0.54	0.06	4.74											0.00	0.54	
เขื่องคำ	4.16	1	4.16	3.80	0.28	0.08	3.80											0.00	0.28	3,000.00
ค้อเหนือ	1.44	1	1.44	1.07	0.32	0.06		1.07	0.00	1.07	1.07							0.00	0.32	-
นาสะไมย์	5.00	1	5.00	4.00	1.00	0.00	4.00											0.00	1.00	1,250.00
หนองหิน	0.83	1	0.83	0.50	0.31	0.02		0.50	0.00	0.50	0.50							0.00	0.31	-
หนองเรือ	0.94	1	0.94	0.50	0.39	0.05		0.50	0.00	0.50	0.50							0.00	0.39	-
ชั้นไดใหญ่	1.50														1	1.50	0.00	1.50	0.00	
สิงห์	0.51	1	0.51	0.41	0.07	0.03		0.41	0.00	0.41	0.41							0.00	0.07	-
ทุ่งนางโอก	4.16	1	4.16	3.70	0.18	0.28	3.70											0.00	0.18	
ขุมเงิน	1.56	1	1.56	1.26	0.25	0.05	1.26											0.00	0.25	2,600.00
ตู่ทุ่ง	1.91														1	1.91	0.00	1.91	0.00	-
หนองคู	5.91	1	5.91	5.55	0.35	0.01		5.55	0.00	5.55	5.55							0.00	0.35	-
หนองเป็ด	1.50														1	1.50	0.00	1.50	0.00	-
ทรายมูล	3.12	1	3.12	2.80	0.32	0.00		2.80	0.00	2.80				2.80				0.00	0.32	-
ตู่ลาด	2.87														1	2.87	0.00	2.87	0.00	-
ดงมะไฟ	3.12	1	3.12	2.65	0.42	0.05		2.65	0.00	2.65				2.65				0.00	0.42	

	1	2	3	4	5	6	7	8	9	10	11	12	13	14	15	16	17	18	19	20
		พื้นที่ที่มีการให้บริการ													พื้นที่ที่ไม่มีการให้บริการ					
จังหวัด	ปริมาณขยะที่เกิดขึ้น (สำรวจ)	จำนวน อปท. ที่มีการให้บริการ	ปริมาณขยะที่เกิดขึ้นใน อปท. พื้นที่ให้บริการ	ปริมาณขยะที่เก็บขนไปกำจัด	ปริมาณขยะที่ถูกนำไปใช้ประโยชน์	ปริมาณขยะที่ไม่มีการให้บริการ	ปริมาณขยะที่กำจัดไม่ถูกต้อง	ปริมาณขยะที่กำจัดถูกต้อง	การนำไปใช้ประโยชน์	การนำไปกำจัด	Landfill	Compost	Incinerator	อื่น ๆ	จำนวน อปท. ที่ไม่มีการให้บริการ	ปริมาณขยะที่เกิดขึ้นใน อปท. พื้นที่ไม่ให้บริการ	ปริมาณขยะที่ถูกนำไปใช้ประโยชน์	ปริมาณขยะที่กำจัดไม่ถูกต้อง	ปริมาณขยะที่ถูกนำไปใช้ประโยชน์ (5)+(9)+(17)	ปริมาณขยะตกค้าง
จังหวัดยโสธร	(ตัน/วัน)	(แห่ง)	(ตัน/วัน)	(ตัน/วัน)	(ตัน/วัน)	(ตัน/วัน)	(ตัน/วัน)	(ตัน/วัน)	(ตัน/วัน)	(ตัน/วัน)	(ตัน/วัน)	(ตัน/วัน)	(ตัน/วัน)	(ตัน/วัน)	(แห่ง)	(ตัน/วัน)	(ตัน/วัน)	(ตัน/วัน)	(ตัน/วัน)	(ตัน)
อบจ.ยโสธร																				
เทศบาลเมืองยโสธร	18.63	1	18.63	15.95	2.65	0.03		15.95	1.57	14.38	14.38							0.00	4.22	
ไผ่	1.29														1	1.29	0.00	1.29	0.00	-
โนนเปือย	4.22	1	4.22	4.00	0.22	0.00	4.00											0.00	0.22	
โพนงาม	2.20														1	2.20	0.00	2.20	0.00	-
กำแมด	0.68	1	0.68	0.60	0.05	0.03	0.60											0.00	0.05	3,200.00
คำน้ำสร้าง	2.93	1	2.93	2.00	0.63	0.30	2.00											0.00	0.63	
หนองแหน	1.95														1	1.95	0.00	1.95	0.00	-
หนองหมี	2.25														1	2.25	0.00	2.25	0.00	-
กุดชุม	2.50														1	2.50	0.00	2.50	0.00	-
ห้วยแก้ง	2.29														1	2.29	0.00	2.29	0.00	-
นาโส่	2.29														1	2.29	0.00	2.29	0.00	-
กุดกุง	0.17	1	0.17	0.14	0.03	0.00		0.14	0.00	0.14	0.14							0.00	0.03	-
กู่จาน	2.60	1	2.60	2.40	0.20	0.00	2.40											0.00	0.20	1,200.00
แคนน้อย	2.00	1	2.00	1.50	0.50	0.00	1.50											0.00	0.50	1,000.00
ทุ่งมน	0.86	1	0.86	0.80	0.05	0.01		0.80	0.00	0.80	0.80							0.00	0.05	-
นาแก	1.50														1	1.50	0.00	1.50	0.00	-
ย่อ	0.92	1	0.92	0.80	0.09	0.03		0.80	0.00	0.80	0.80							0.00	0.09	-
ลุมพุก	1.67	1	1.67	1.50	0.14	0.03		1.50	0.00	1.50	1.50							0.00	0.14	-
สงเปือย	1.04	1	1.04	0.80	0.19	0.05		0.80	0.00	0.80				0.80				0.00	0.19	1,200.00
เหล่าไฮ	1.04	1	1.04	0.90	0.12	0.02	0.90											0.00	0.12	
ดงเจริญ	2.32	1	2.32	2.00	0.29	0.03	2.00											0.00	0.29	850.00
โพนทัน	3.00	1	3.00	2.50	0.50	0.00	2.50											0.00	0.50	
นาคำ	2.29														1	2.29	0.00	2.29	0.00	-
กระจาย	1.20	1	1.20	1.00	0.17	0.03		1.00	0.01	0.99	0.99							0.00	0.18	-
โคกนาโก	0.80	1	0.80	0.70	0.08	0.02		0.70	0.03	0.67	0.67							0.00	0.11	-
โพธิ์ไทร	1.06	1	1.06	1.00	0.06	0.00		1.00	0.00	1.00	1.00							0.00	0.06	-
ศรีฐาน	1.56	1	1.56	1.40	0.16	0.00		1.40	0.01	1.39	1.39							0.00	0.17	1,000.00
เชียงเพ็ง	0.43	1	0.43	0.40	0.02	0.01		0.40	0.00	0.40	0.40							0.00	0.02	-
หัวเมือง	4.17	1	4.17	4.00	0.17	0.00	4.00											0.00	0.17	2,000.00
ฟ้าหยาด	3.12	1	3.12	2.80	0.22	0.10	2.80											0.00	0.22	
บากเรือ	2.29														1	2.29	0.20	2.09	0.20	-
คูเมือง	2.32	1	2.32	2.20	0.10	0.02	2.20											0.00	0.10	
สงยาง	2.29														1	2.29	0.00	2.29	0.00	-
ม่วง	1.56	1	1.56	1.20	0.21	0.15	1.20											0.00	0.21	
บึงแก	1.70														1	1.70	0.00	1.70	0.00	-
พระเสาร์	2.29														1	2.29	0.00	2.29	0.00	-
ผือชี	0.86														1	0.86	0.00	0.86	0.00	-
โนนทราย	2.08														1	2.08	0.00	2.08	0.00	-
ค้อวัง	1.04	1	1.04	1.00	0.04	0.00	1.00											0.00	0.04	2,400.00
ฟ้าห่วน	3.54	1	3.54	3.20	0.30	0.04	3.20											0.00	0.30	2,800.00
กุดน้ำใส	1.74														1	1.74	0.18	1.56	0.18	-
น้ำอ้อม	3.29	1	3.29	3.00	0.29	0.00	3.00											0.00	0.29	1,500.00
โคกสำราญ	2.57														1	2.57	0.00	2.57	0.00	-
สร้างมิ่ง	2.50														1	2.50	0.00	2.50	0.00	-
สามแยก	2.08	1	2.08	2.00	0.08	0.00	2.00											0.00	0.08	1,500.00
น้ำคำ	1.95														1	1.95	0.00	1.95	0.00	-
ไทยเจริญ	2.08	1	2.08	1.88	0.15	0.05	1.88											0.00	0.15	

	1	2	3	4	5	6	7	8	9	10	11	12	13	14	15	16	17	18	19	20
		พื้นที่ที่มีการให้บริการ													พื้นที่ที่ไม่มีการให้บริการ					
จังหวัด	ปริมาณขยะที่เกิดขึ้น (สำรวจ)	จำนวน อปท. ที่มีการให้บริการ	ปริมาณขยะที่เกิดขึ้นใน อปท. พื้นที่ให้บริการ	ปริมาณขยะที่เก็บขนไปกำจัด	ปริมาณขยะที่ถูกนำไปใช้ประโยชน์	ปริมาณขยะที่ไม่มีการให้บริการ	ปริมาณขยะที่กำจัดไม่ถูกต้อง	ปริมาณขยะที่กำจัดถูกต้อง	การนำไปใช้ประโยชน์	การนำไปกำจัด	Landfill	Compost	Incinerator	อื่น ๆ	จำนวน อปท. ที่ไม่มีการให้บริการ	ปริมาณขยะที่เกิดขึ้นใน อปท. พื้นที่ไม่ให้บริการ	ปริมาณขยะที่ถูกนำไปใช้ประโยชน์	ปริมาณขยะที่กำจัดไม่ถูกต้อง	ปริมาณขยะที่ถูกนำไปใช้ประโยชน์ (5)+(9)+(17)	ปริมาณขยะตกค้าง
จังหวัดยโสธร	(ตัน/วัน)	(แห่ง)	(ตัน/วัน)	(ตัน/วัน)	(ตัน/วัน)	(ตัน/วัน)	(ตัน/วัน)	(ตัน/วัน)	(ตัน/วัน)	(ตัน/วัน)	(ตัน/วัน)	(ตัน/วัน)	(ตัน/วัน)	(ตัน/วัน)	(แห่ง)	(ตัน/วัน)	(ตัน/วัน)	(ตัน/วัน)	(ตัน/วัน)	(ตัน)
อบจ.ยโสธร																				
เทศบาลเมืองยโสธร	18.63	1	18.63	15.95	2.65	0.03		15.95	1.57	14.38	14.38							0.00	4.22	
คำไผ่	2.90	1	2.90	2.50	0.34	0.06	2.50											0.00	0.34	
สัมผ่อ	3.68	1	3.68	3.00	0.68	0.00	3.00											0.00	0.68	1,800.00
รวม (ตัน/วัน)	233.00	61.00	179.87	156.07	19.88	3.93	102.17	53.90	1.62	52.28	46.03	-	-	6.25	26.00	53.13	0.41	52.72	21.91	46,400.00
รวม (ตัน/ปี)	85,044.64	61.00	65,653.50	56,963.88	7,256.20	1,433.42	37,292.05	19,671.83	591.30	19,080.53	16,799.28	-	-	2,281.25	26.00	19,391.14	149.65	19,241.49	7,997.15	46,400.00

	1	2	3	4	5	6	7	8	9	10	11	12	13	14	15	16	17	18	19	20
		พื้นที่ที่มีการให้บริการ													พื้นที่ที่ไม่มีการให้บริการ					
จังหวัด	ปริมาณขยะที่เกิดขึ้น (สำรวจ)	จำนวน อปท. ที่มีการให้บริการ	ปริมาณขยะที่เกิดขึ้นใน อปท. พื้นที่ให้บริการ	ปริมาณขยะที่เก็บขนไปกำจัด	ปริมาณขยะที่ถูกนำไปใช้ประโยชน์	ปริมาณขยะที่ไม่มีการให้บริการ	ปริมาณขยะที่กำจัดไม่ถูกต้อง	ปริมาณขยะที่กำจัดถูกต้อง	การนำไปใช้ประโยชน์	การนำไปกำจัด	Landfill	Compost	Incinerator	อื่น ๆ	จำนวน อปท. ที่ไม่มีการให้บริการ	ปริมาณขยะที่เกิดขึ้นใน อปท. พื้นที่ไม่ให้บริการ	ปริมาณขยะที่ถูกนำไปใช้ประโยชน์	ปริมาณขยะที่กำจัดไม่ถูกต้อง	ปริมาณขยะที่ถูกนำไปใช้ประโยชน์ (5)+(9)+(17)	ปริมาณขยะตกค้าง
จังหวัดยโสธร	(ตัน/วัน)	(แห่ง)	(ตัน/วัน)	(ตัน/วัน)	(ตัน/วัน)	(ตัน/วัน)	(ตัน/วัน)	(ตัน/วัน)	(ตัน/วัน)	(ตัน/วัน)	(ตัน/วัน)	(ตัน/วัน)	(ตัน/วัน)	(ตัน/วัน)	(แห่ง)	(ตัน/วัน)	(ตัน/วัน)	(ตัน/วัน)	(ตัน/วัน)	(ตัน)
อบจ.ยโสธร																				
เทศบาลเมืองยโสธร	18.63	1	18.63	15.95	2.65	0.03		15.95	1.57	14.38	14.38							0.00	4.22	

อปท. รวม	แห่ง
ทน.	แห่ง
ทม.	แห่ง
ทต.	แห่ง
อบต.	แห่ง

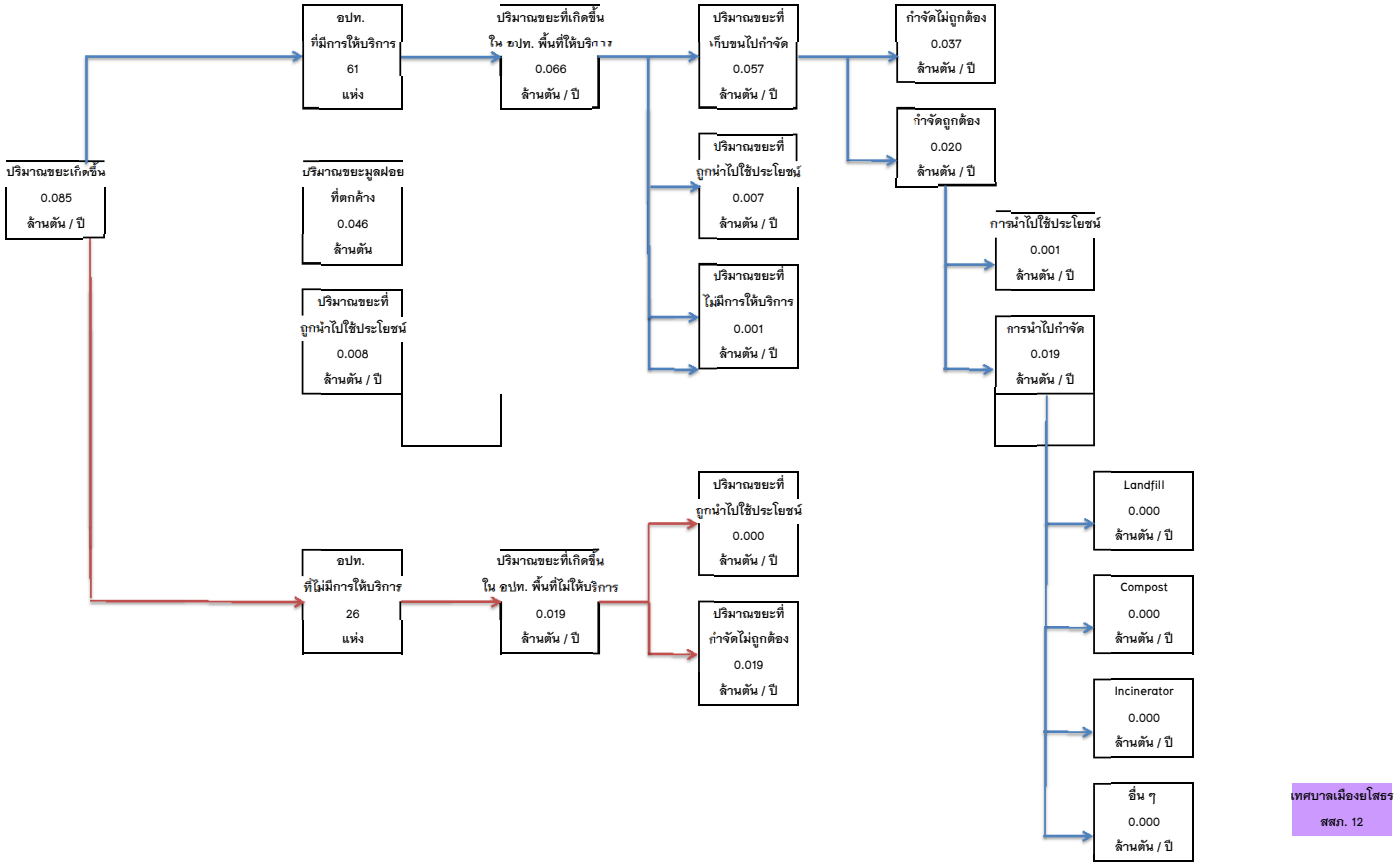

เทศบาลเมืองยโสธร
สสภ. 12

แบบสำรวจข้อมูลปริมาณขยะมูลฝอย จ.มุกดาหาร / สสภ. 12

	1	2	3	4	5	6	7	8	9	10	11	12	13	14	15	16	17	18	19	20
		พื้นที่ที่มีการให้บริการ													พื้นที่ที่ไม่มีการให้บริการ					
จังหวัด จังหวัดมุกดาหาร	ปริมาณขยะที่เกิดขึ้น (สำรวจ)	จำนวน อปท. ที่มีการให้บริการ (แห่ง)	ปริมาณขยะที่เกิดขึ้นใน อปท. พื้นที่ให้บริการ (ตัน/วัน)	ปริมาณขยะที่เก็บขนไปกำจัด (ตัน/วัน)	ปริมาณขยะที่ถูกนำไปใช้ประโยชน์ (ตัน/วัน)	ปริมาณขยะที่ไม่มีการให้บริการ (ตัน/วัน)	ปริมาณขยะที่กำจัดไม่ถูกต้อง (ตัน/วัน)	ปริมาณขยะที่กำจัดถูกต้อง (ตัน/วัน)	การนำไปใช้ประโยชน์ (ตัน/วัน)	การนำไปกำจัด (ตัน/วัน)	Landfill (ตัน/วัน)	Compost (ตัน/วัน)	Incinerator (ตัน/วัน)	อื่น ๆ (ตัน/วัน)	จำนวน อปท. ที่ไม่มีการให้บริการ (แห่ง)	ปริมาณขยะที่เกิดขึ้นใน อปท. พื้นที่ไม่ให้บริการ (ตัน/วัน)	ปริมาณขยะที่ถูกนำไปใช้ประโยชน์ (ตัน/วัน)	ปริมาณขยะที่กำจัดไม่ถูกต้อง (ตัน/วัน)	ปริมาณขยะที่ถูกนำไปใช้ประโยชน์ (5)+(9)+(17) (ตัน/วัน)	ปริมาณขยะตกค้าง (ตัน)
อบจ.มุกดาหาร																				
เทศบาลเมืองมุกดาหาร	38.75	1	38.75	38.25	0.50	0.00		38.25	10.00	28.25	28.25								10.50	0.00
เทศบาลตำบลคำอาฮวน	1.02														1	1.02	0.12	0.90	0.12	0.00
เทศบาลตำบลดงเย็น	2.58														1	2.58	1.08	1.50	1.08	0.00
เทศบาลตำบลโพนทราย	8.06	1	8.06	7.50	0.56	0.00		7.50	1.57	5.93	5.93								2.13	0.00
เทศบาลตำบลคำป่าหลาย	11.70	1	11.70	10.66	1.04	0.00		10.66	1.70	8.96	8.96								2.74	0.00
เทศบาลตำบลนาโสก	1.92														1	1.92	0.12	1.80	0.12	0.00
เทศบาลตำบลดงมอน	2.17														1	2.17	0.77	1.40	0.77	0.00
เทศบาลตำบลผึ่งแดด	8.60	1	8.60	7.62	0.98	0.00		7.62	2.50	5.12	5.12								3.48	0.00
เทศบาลตำบลบางทรายใหญ่	7.96	1	7.96	7.08	0.88	0.00		7.08	2.25	4.83	4.83								3.13	0.00
เทศบาลตำบลมุก(มุกดาหาร)*	4.29	1	4.29	4.18	0.11	0.00		4.18	1.25	2.93	2.93								1.36	0.00
เทศบาลตำบลหว้านใหญ่	1.58	1	1.58	1.20	0.38	0.00	1.20												0.38	180.00
เทศบาลตำบลนาสีนวน	4.82														1	4.82	2.08	2.74	2.08	0.00
เทศบาลตำบลคำชะอี	1.65	1	1.65	1.00	0.65	0.00	1.00												0.65	144.00
เทศบาลตำบลดอนตาล	1.50	1	1.50	1.00	0.50	0.00	1.00												0.50	120.00
เทศบาลตำบลบ้านแก้ง	0.52														1	0.52	0.02	0.50	0.02	0.00
เทศบาลตำบลดอนตาลผาสุก(ดอนตาล)*	1.68	1	1.68	1.18	0.50	0.00	1.18												0.50	0.00
เทศบาลตำบลหนองแคน	2.08	1	2.08	1.00	1.08	0.00	1.00												1.08	405.00
เทศบาลตำบลดงหลวง	2.95	1	2.95	1.50	1.40	0.05	1.50												1.40	900.00
เทศบาลตำบลกกตูม	3.57														1	3.57	2.04	1.53	2.04	0.00
เทศบาลตำบลนิคมคำสร้อย	2.78	1	2.78	1.80	0.98	0.00	1.80												0.98	0.00
เทศบาลตำบลร่มเกล้า	0.52														1	0.52	0.02	0.50	0.02	0.00
เทศบาลตำบลชะโนด	2.08	1	2.08	1.90	0.18	0.00	1.90												0.18	360.00
เทศบาลตำบลหนองสูงเหนือ	1.50	1	1.50	1.20	0.30	0.00	1.20												0.30	480.00
เทศบาลตำบลบ้านเป้า	2.53														1	2.53	1.00	1.53	1.00	0.00
เทศบาลตำบลภูวง	2.50	1	2.50	1.50	1.00	0.00	1.50												1.00	112.50
บ้านโคก	2.11														1	2.11	1.01	1.10	1.01	0.00
กุดแข้	3.80	1	3.80	3.78	0.02	0.00		3.78	0.55	3.23	3.23								0.57	0.00
บางทรายน้อย	4.54	1	4.54	3.92	0.52	0.10		3.92	2.20	1.72	1.72								2.72	0.00
ป่าขามดงหมู	2.00	1	2.00	1.00	1.00	0.00	1.00												1.00	450.00
ชะโนดน้อย	0.21														1	0.21	0.01	0.20	0.01	0.00
หนองบัว	0.21														1	0.21	0.01	0.20	0.01	0.00
พังแดง	0.42														1	0.42	0.02	0.40	0.02	0.00
นิคมคำสร้อย	5.05														1	5.05	2.55	2.50	2.55	0.00
กกแดง	0.65														1	0.65	0.01	0.64	0.01	0.00
นาอุดม	1.80														1	1.80	0.30	1.50	0.30	0.00
นากอก	0.65														1	0.65	0.02	0.63	0.02	0.00
หนองแวง	1.56														1	1.56	0.06	1.50	0.06	0.00
โชคชัย	1.04														1	1.04	0.02	1.02	0.02	0.00
ป่าไร่	1.56														1	1.56	0.33	1.23	0.33	0.00
เหล่าหมี	1.07														1	1.07	0.24	0.83	0.24	0.00
นาละเม็ง	2.29														1	2.29	1.28	1.01	1.28	0.00
บ้านบาก	1.04														1	1.04	0.50	0.54	0.50	0.00
โพธิ์โทร	1.14														1	1.14	0.56	0.58	0.56	0.00
คำชะอี	1.41	1	1.41	1.00	0.41	0.00	1.00												0.41	810.00
น้ำเที่ยง	0.86														1	0.86	0.09	0.77	0.09	0.00
บ้านซ่ง	0.86														1	0.86	0.09	0.77	0.09	0.00
คำบก	1.14	1	1.14	0.39	0.75	0.00	0.39												0.75	135.00

แบบสำรวจข้อมูลปริมาณขยะมูลฝอย จ.มุกดาหาร / สสภ. 12

	1	2	3	4	5	6	7	8	9	10	11	12	13	14	15	16	17	18	19	20
		พื้นที่ที่มีการให้บริการ													พื้นที่ที่ไม่มีการให้บริการ					
จังหวัด จังหวัดมุกดาหาร	ปริมาณขยะที่เกิดขึ้น (สำรวจ)	จำนวน อปท. ที่มีการให้บริการ (แห่ง)	ปริมาณขยะที่เกิดขึ้นใน อปท. พื้นที่ให้บริการ (ตัน/วัน)	ปริมาณขยะที่เก็บขนไปกำจัด (ตัน/วัน)	ปริมาณขยะที่ถูกนำไปใช้ประโยชน์ (ตัน/วัน)	ปริมาณขยะที่ไม่มีการให้บริการ (ตัน/วัน)	ปริมาณขยะที่กำจัดไม่ถูกต้อง (ตัน/วัน)	ปริมาณขยะที่กำจัดถูกต้อง (ตัน/วัน)	การนำไปใช้ประโยชน์ (ตัน/วัน)	การนำไปกำจัด (ตัน/วัน)	Landfill (ตัน/วัน)	Compost (ตัน/วัน)	Incinerator (ตัน/วัน)	อื่น ๆ (ตัน/วัน)	จำนวน อปท. ที่ไม่มีการให้บริการ (แห่ง)	ปริมาณขยะที่เกิดขึ้นใน อปท. พื้นที่ไม่ให้บริการ (ตัน/วัน)	ปริมาณขยะที่ถูกนำไปใช้ประโยชน์ (ตัน/วัน)	ปริมาณขยะที่กำจัดไม่ถูกต้อง (ตัน/วัน)	ปริมาณขยะที่ถูกนำไปใช้ประโยชน์ (5)+(9)+(17) (ตัน/วัน)	ปริมาณขยะตกค้าง (ตัน)
เหล่าสร้างถ่อ	1.04														1	1.04	0.51	0.53	0.51	0.00
หนองเอี่ยน	5.11	1	5.11	4.58	0.43	0.10		4.58	2.20	2.38	2.38								2.63	0.00
โพนงาม	5.72	1	5.72	5.29	0.33	0.10		5.29	1.20	4.09	4.09								1.53	0.00
บ้านค้อ	6.82	1	6.82	6.48	0.24	0.10		6.48	3.00	3.48	3.48								3.24	0.00
บ้านเหล่า	2.21														1	2.21	1.02	1.19	1.02	0.00
โนนยาง	2.02														1	2.02	1.01	1.01	1.01	0.00
หนองสูงใต้	2.33	1	2.33	1.50	0.80	0.03	1.50												0.80	30.00
รวม (ตัน/วัน)	179.96	25.00	132.53	116.51	15.54	0.48	17.17	99.34	28.42	70.92	70.92	-	-	-	29.00	47.43	16.89	30.54	60.85	4,126.50
รวม (ตัน/ปี)	65,685.40	25.00	48,373.45	42,526.15	5,672.10	175.20	6,267.05	36,259.10	10,373.30	25,885.80	25,885.80	-	-	-	29.00	17,311.95	6,164.85	11,147.10	22,210.25	4,126.50

แบบสำรวจข้อมูลปริมาณขยะมูลฝอย จ.มุกดาหาร / สสภ. 12

	1	2	3	4	5	6	7	8	9	10	11	12	13	14	15	16	17	18	19	20
		พื้นที่ที่มีการให้บริการ													พื้นที่ที่ไม่มีการให้บริการ					
จังหวัด จังหวัดมุกดาหาร	ปริมาณขยะที่เกิดขึ้น (สำรวจ)	จำนวน อปท. ที่มีการให้บริการ (แห่ง)	ปริมาณขยะที่เกิดขึ้นใน อปท. พื้นที่ให้บริการ (ตัน/วัน)	ปริมาณขยะที่เก็บขนไปกำจัด (ตัน/วัน)	ปริมาณขยะที่ถูกนำไปใช้ประโยชน์ (ตัน/วัน)	ปริมาณขยะที่ไม่มีการให้บริการ (ตัน/วัน)	ปริมาณขยะที่กำจัดไม่ถูกต้อง (ตัน/วัน)	ปริมาณขยะที่กำจัดถูกต้อง (ตัน/วัน)	การนำไปใช้ประโยชน์ (ตัน/วัน)	การนำไปกำจัด (ตัน/วัน)	Landfill (ตัน/วัน)	Compost (ตัน/วัน)	Incinerator (ตัน/วัน)	อื่น ๆ (ตัน/วัน)	จำนวน อปท. ที่ไม่มีการให้บริการ (แห่ง)	ปริมาณขยะที่เกิดขึ้นใน อปท. พื้นที่ไม่ให้บริการ (ตัน/วัน)	ปริมาณขยะที่ถูกนำไปใช้ประโยชน์ (ตัน/วัน)	ปริมาณขยะที่กำจัดไม่ถูกต้อง (ตัน/วัน)	ปริมาณขยะที่ถูกนำไปใช้ประโยชน์ (5)+(9)+(17) (ตัน/วัน)	ปริมาณขยะตกค้าง (ตัน)

อปท. รวม	แห่ง	47.43
ทน.	แห่ง	
ทม.	แห่ง	
ทต.	แห่ง	
อบต.	แห่ง	

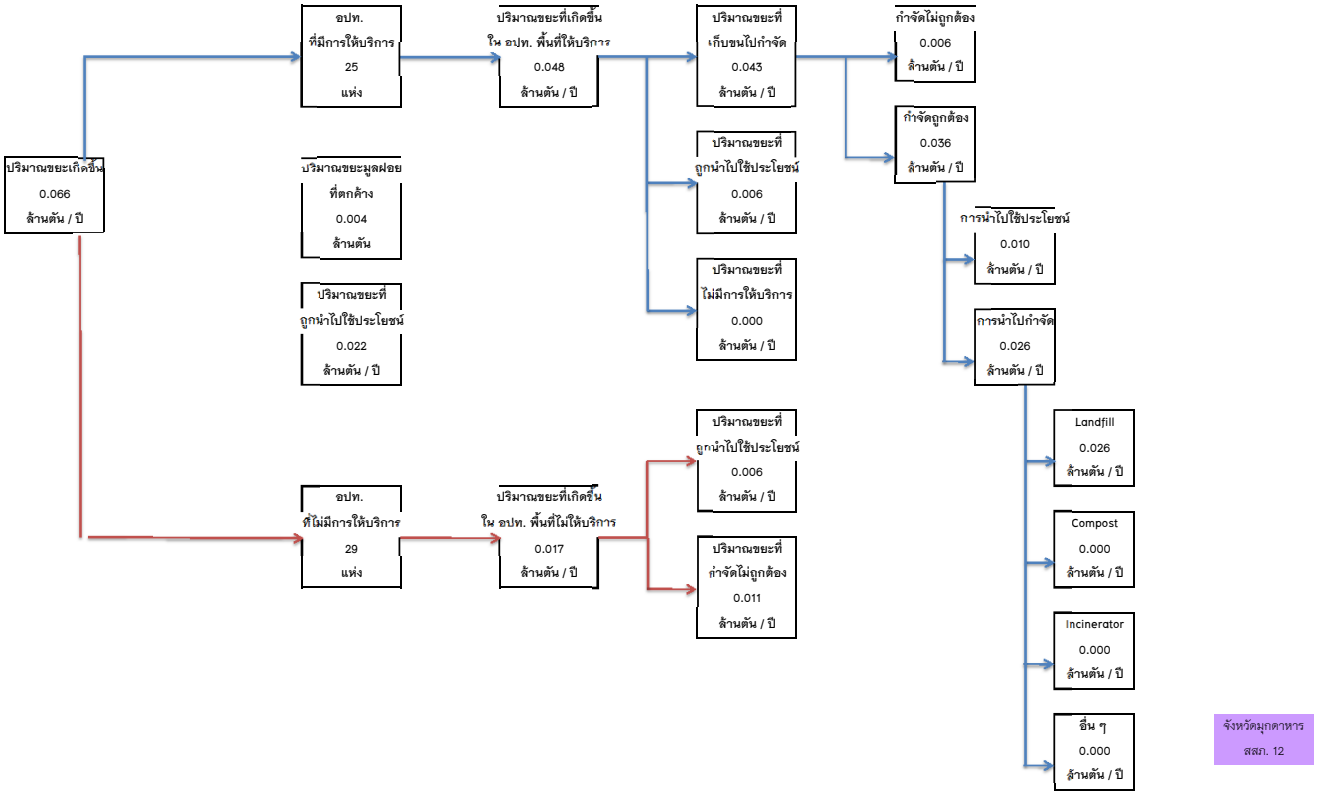

จังหวัดมุกดาหาร
สสภ. 12

แบบสำรวจข้อมูลปริมาณขยะมูลฝอย จ.ร้อยเอ็ด / สสภ. 12

	1	2	3	4	5	6	7	8	9	10	11	12	13	14	15	16	17	18	19	20
		พื้นที่ที่มีการให้บริการ													พื้นที่ที่ไม่มีการให้บริการ					
จังหวัด จังหวัดร้อยเอ็ด	ปริมาณขยะที่เกิดขึ้น (สำรวจ) (ตัน/วัน)	จำนวน อปท. ที่มีการให้บริการ (แห่ง)	ปริมาณขยะที่เกิดขึ้นใน อปท. พื้นที่ให้บริการ (ตัน/วัน)	ปริมาณขยะที่เก็บขนไปกำจัด (ตัน/วัน)	ปริมาณขยะที่ถูกนำไปใช้ประโยชน์ (ตัน/วัน)	ปริมาณขยะที่ไม่มีการให้บริการ (ตัน/วัน)	ปริมาณขยะที่กำจัดไม่ถูกต้อง (ตัน/วัน)	ปริมาณขยะที่กำจัดถูกต้อง (ตัน/วัน)	การนำไปใช้ประโยชน์ (ตัน/วัน)	การนำไปกำจัด (ตัน/วัน)	Landfill (ตัน/วัน)	Compost (ตัน/วัน)	Incinerator (ตัน/วัน)	อื่น ๆ (ตัน/วัน)	จำนวน อปท. ที่ไม่มีการให้บริการ (แห่ง)	ปริมาณขยะที่เกิดขึ้นใน อปท. พื้นที่ไม่ให้บริการ (ตัน/วัน)	ปริมาณขยะที่ถูกนำไปใช้ประโยชน์ (ตัน/วัน)	ปริมาณขยะที่กำจัดไม่ถูกต้อง (ตัน/วัน)	ปริมาณขยะที่ถูกนำไปใช้ประโยชน์ (5)+(9)+(17) (ตัน/วัน)	ปริมาณขยะตกค้าง (ตัน)
อบจ.ร้อยเอ็ด																				
เทศบาลเมืองร้อยเอ็ด	48.12	1	48.12	36.62	10.78	0.72	36.62												10.78	100,000.00
เทศบาลตำบลคำพอุง	8.53	1	8.53	6.50	1.81	0.22	6.50												1.81	252.00
เทศบาลตำบลกู่กาสิงห์	3.95	1	3.95	3.05	0.90		3.05												0.90	202.50
เทศบาลตำบลเกษตรวิสัย	9.30	1	9.30	8.86	0.40	0.04	8.86												0.40	720.00
เทศบาลตำบลเมืองบัว	7.31														1	7.31	1.81	5.50	1.81	
เทศบาลตำบลเชียงขวัญ	3.89														1	3.89	0.66	3.23	0.66	
เทศบาลตำบลชุมพร	6.33														1	6.33	0.63	5.70	0.63	
เทศบาลตำบลเมยวดี	4.70	1	4.70	4.08	0.55	0.07	4.08												0.55	105.00
เทศบาลตำบลบุ่งเลิศ	4.05														1	4.05	0.64	3.41	0.64	
เทศบาลตำบลชมสะอาด	3.60														1	3.60	0.86	2.74	0.86	
เทศบาลตำบลโนนตาล	4.17														1	4.17	0.67	3.50	0.67	
เทศบาลตำบลปอภาร	4.21	1	4.21	3.16	1.02	0.03	3.16												1.02	240.00
เทศบาลตำบลสีแก้ว	10.87														1	10.87	3.40	7.47	3.40	
เทศบาลตำบลเมืองสรวง	3.53	1	3.53	2.00	1.53		2.00												1.53	1,790.10
เทศบาลตำบลดูเมือง	4.37														1	4.37	0.64	3.73	0.64	
เทศบาลตำบลหนองหิน	4.20														1	4.20	0.64	3.56	0.64	
เทศบาลตำบลกกกุง	3.41														1	3.41	0.41	3.00	0.41	
เทศบาลตำบลเสลภูมิ (กลาง)*	9.37	1	9.37	9.00	0.37		9.00												0.37	33.60
เทศบาลตำบลขวาว	5.73	1	5.73	5.00	0.73		5.00												0.73	33.60
เทศบาลตำบลเมืองไพร	5.86														1	5.86	1.26	4.60	1.26	
เทศบาลตำบลนาแซง	3.26	1	3.26	3.00	0.26		3.00												0.26	13.50
เทศบาลตำบลหนองหลวง	2.13														1	2.13	0.68	1.45	0.68	
เทศบาลตำบลวังหลวง	4.77	1	4.77	4.50	0.27		4.50												0.27	
เทศบาลตำบลเกาะแก้ว	5.76	1	5.76	5.00	0.76		5.00												0.76	660.00
เทศบาลตำบลนาเมือง	6.08	1	6.08	6.03	0.05		6.03												0.05	1,200.00
เทศบาลตำบลท่าม่วง	4.16	1	4.16	3.56	0.60		3.56												0.60	
เทศบาลตำบลพรสวรรค์	3.66														1	3.66	0.66	3.00	0.66	
เทศบาลตำบลชัยวารี	3.74	1	3.74	3.64	0.10		3.64												0.10	480.00
เทศบาลตำบลเชียงใหม่	5.47	1	5.47	5.21	0.26		5.21												0.26	240.00
เทศบาลตำบลอัคคะคำ	6.12	1	6.12	5.89	0.23		5.89												0.23	180.00
เทศบาลตำบลโพนทราย	4.18	1	4.18	3.96	0.22		3.96												0.22	151.50
เทศบาลตำบลสามขา	2.18	1	2.18	1.63	0.50	0.05	1.63												0.50	
เทศบาลตำบลโพนทอง(แวง)*	11.23	1	11.23	9.33	1.20	0.70	9.33												1.20	1,620.00
เทศบาลตำบลโคกสูง	3.95	1	3.95	3.65	0.30		3.65												0.30	114.00
เทศบาลตำบลโคกกกม่วง	4.78														1	4.78	0.40	4.38	0.40	
เทศบาลตำบลโนนชัยศรี	5.68														1	5.68	0.68	5.00	0.68	
เทศบาลตำบลโพธิ์ทอง	8.43														1	8.43	2.76	5.67	2.76	
เทศบาลตำบลแวง	2.50	1	2.50	2.00	0.30	0.20	2.00												0.30	
เทศบาลตำบลจตุรพักตรพิมาน	4.16	1	4.16	3.80	0.36		3.80												0.36	5,625.00
เทศบาลตำบลหนองผือ	4.16	1	4.16	3.50	0.36	0.30	3.50												0.36	18.00
เทศบาลตำบลดงแดง	5.41	1	5.41	4.50	0.91		4.50												0.91	4.50
เทศบาลตำบลโคกล่าม	6.16														1	6.16	1.66	4.50	1.66	
เทศบาลตำบลหัวช้าง	5.51	1	5.51	5.21	0.30		5.21												0.30	
เทศบาลตำบลเมืองหงส์	6.09														1	6.09	1.66	4.43	1.66	
เทศบาลตำบลสิ่นฟ้า	3.85														1	3.85	0.86	2.99	0.86	
เทศบาลตำบลดงสิงห์	6.11	1	6.11	5.71	0.40		5.71												0.40	
เทศบาลตำบลดินดำ	6.27														1	6.27	1.27	5.00	1.27	
เทศบาลตำบลจังหาร	4.99	1	4.99	4.19	0.80			4.19	0.19	4.00	4.00								0.99	16.80

แบบสำรวจข้อมูลปริมาณขยะมูลฝอย จ.ร้อยเอ็ด / สสภ. 12

	1	2	3	4	5	6	7	8	9	10	11	12	13	14	15	16	17	18	19	20
		พื้นที่ที่มีการให้บริการ													พื้นที่ที่ไม่มีการให้บริการ					
จังหวัด จังหวัดร้อยเอ็ด	ปริมาณขยะที่เกิดขึ้น (สำรวจ) (ตัน/วัน)	จำนวน อปท. ที่มีการให้บริการ (แห่ง)	ปริมาณขยะที่เกิดขึ้นใน อปท. พื้นที่ให้บริการ (ตัน/วัน)	ปริมาณขยะที่เก็บขนไปกำจัด (ตัน/วัน)	ปริมาณขยะที่ถูกนำไปใช้ประโยชน์ (ตัน/วัน)	ปริมาณขยะที่ไม่มีการให้บริการ (ตัน/วัน)	ปริมาณขยะที่กำจัดไม่ถูกต้อง (ตัน/วัน)	ปริมาณขยะที่กำจัดถูกต้อง (ตัน/วัน)	การนำไปใช้ประโยชน์ (ตัน/วัน)	การนำไปกำจัด (ตัน/วัน)	Landfill (ตัน/วัน)	Compost (ตัน/วัน)	Incinerator (ตัน/วัน)	อื่น ๆ (ตัน/วัน)	จำนวน อปท. ที่ไม่มีการให้บริการ (แห่ง)	ปริมาณขยะที่เกิดขึ้นใน อปท. พื้นที่ไม่ให้บริการ (ตัน/วัน)	ปริมาณขยะที่ถูกนำไปใช้ประโยชน์ (ตัน/วัน)	ปริมาณขยะที่กำจัดไม่ถูกต้อง (ตัน/วัน)	ปริมาณขยะที่ถูกนำไปใช้ประโยชน์ (5)+(9)+(17) (ตัน/วัน)	ปริมาณขยะตกค้าง (ตัน)
เทศบาลตำบลผักแว่น	4.41														1	4.41	0.64	3.77	0.64	
เทศบาลตำบลธงธานี	4.99	1	4.99	4.50	0.44	0.05	4.50												0.44	600.00
เทศบาลตำบลบ้านนิเวศน์	5.10	1	5.10	5.00	0.10		5.00												0.10	600.00
เทศบาลตำบลอุ่มเม้า	4.99	1	4.99	4.69	0.30		4.69												0.30	
เทศบาลตำบลมะอี	4.83														1	4.83	0.64	4.19	0.64	
เทศบาลตำบลนิเวศน์	5.35														1	5.35	0.83	4.52	0.83	
เทศบาลตำบลปทุมรัตน์	5.62	1	5.62	5.20	0.42		5.20												0.42	1,440.00
เทศบาลตำบลโพนสูง	4.33														1	4.33	0.64	3.69	0.64	
เทศบาลตำบลโนนสวรรค์	5.84														1	5.84	1.06	4.78	1.06	
เทศบาลตำบลพนมไพร	5.20	1	5.20	4.80	0.40		4.80												0.40	1,200.00
เทศบาลตำบลโพธิ์ชัย	3.93	1	3.93	3.50	0.43		3.50												0.43	480.00
เทศบาลตำบลหนองฮี	6.24	1	6.24	5.44	0.80		5.44												0.80	34.50
เทศบาลตำบลสุวรรณภูมิ*	10.40	1	10.40	9.40	1.00		9.40												1.00	1,158.00
เทศบาลตำบลจำปาขัน	4.00	1	4.00	4.00	0.00		4.00												0.00	367.50
เทศบาลตำบลหินกอง	6.97	1	6.97	6.40	0.52	0.05	6.40												0.52	2.25
เทศบาลตำบลทุ่งกุลา	8.40														1	8.40	2.65	5.75	2.65	
เทศบาลตำบลทุ่งหลวง	5.35														1	5.35	1.86	3.49	1.86	
เทศบาลตำบลโพธิ์ทอง	6.75														1	6.75	1.96	4.79	1.96	
เทศบาลตำบลบ้านบาก	2.41														1	2.41	0.64	1.77	0.64	
เทศบาลตำบลศรีสมเด็จ	2.38														1	2.38	0.64	1.74	0.64	
เทศบาลตำบลหนองพอก	6.20	1	6.20	6.20	0.00		6.20												0.00	1,125.00
เทศบาลตำบลท่าสีดา	4.37	1	4.37	4.00	0.32	0.05	4.00												0.32	120.00
เทศบาลตำบลอาจสามารถ	4.16	1	4.16	3.80	0.36		3.80												0.36	60.00
เทศบาลตำบลโพนเมือง	3.95	1	3.95	3.40	0.53	0.02	3.40												0.53	
เทศบาลตงกลาง	8.60														1	8.60	1.86	6.74	1.86	36.00
เหมือเมือง	3.33	1	3.33	3.13	0.20		3.13												0.20	
ชอนแก่น	1.50	1	1.50	1.00	0.50		1.00												0.50	37.95
ดงลาน	5.62	1	5.62	5.00	0.52	0.10	5.00												0.52	
โนนรัง	4.37	1	4.37	4.00	0.37		4.00												0.37	
รอบเมือง	3.56														1	3.56	0.64	2.92	0.64	
สะอาดสมบูรณ์	7.79	1	7.79	6.69	1.10		6.69												1.10	
หนองแก้ว	4.59														1	4.59	0.69	3.90	0.69	
หนองแวง	4.45														1	4.45	0.80	3.65	0.80	
นาโพธิ์	4.27														1	4.27	0.64	3.63	0.64	
เมืองทอง	3.08														1	3.08	0.64	2.44	0.64	
แดนใหญ่	3.43														1	3.43	0.60	2.83	0.60	
โพธิ์สัย	2.92														1	2.92	0.60	2.32	0.60	
เมืองเปลือย	2.79														1	2.79	0.60	2.19	0.60	
หนองใหญ่	2.02														1	2.02	0.20	1.82	0.20	135.00
หนองแวงควง	2.52														1	2.52	0.60	1.92	0.60	
สวนจิก	3.22														1	3.22	0.68	2.54	0.68	
ปำฝา	3.60														1	3.60	0.64	2.96	0.64	
ยางใหญ่	3.78	1	3.78	3.38	0.40		3.38												0.40	
ม่วงลาด	2.72														1	2.72	0.26	2.46	0.26	
แสนชาติ	2.99														1	2.99	0.66	2.33	0.66	
กำแพง	2.41														1	2.41	0.36	2.05	0.36	
ดงครั่งใหญ่	4.21														1	4.21	0.36	3.85	0.36	
สิงห์โคก	3.87														1	3.87	0.64	3.23	0.64	
หนองแวง	4.76														1	4.76	0.64	4.12	0.64	
เหล่าหลวง	5.55														1	5.55	0.88	4.67	0.88	
น้ำอ้อม	4.54														1	4.54	0.66	3.88	0.66	
ดงครั่งน้อย	3.27														1	3.27	0.84	2.43	0.84	
ทุ่งทอง	4.63														1	4.63	0.64	3.99	0.64	
เกษตรวิสัย	3.53														1	3.53	0.64	2.89	0.64	
กู่กาสิงห์	3.95	1	3.95	3.40	0.55		3.40												0.55	

แบบสำรวจข้อมูลปริมาณขยะมูลฝอย จ.ร้อยเอ็ด / สสภ. 12

	1	2	3	4	5	6	7	8	9	10	11	12	13	14	15	16	17	18	19	20
		พื้นที่ที่มีการให้บริการ													พื้นที่ที่ไม่มีการให้บริการ					
จังหวัด จังหวัดร้อยเอ็ด	ปริมาณขยะที่เกิดขึ้น (สำรวจ) (ตัน/วัน)	จำนวน อปท. ที่มีการให้บริการ (แห่ง)	ปริมาณขยะที่เกิดขึ้นใน อปท. พื้นที่ให้บริการ (ตัน/วัน)	ปริมาณขยะที่เก็บขนไปกำจัด (ตัน/วัน)	ปริมาณขยะที่ถูกนำไปใช้ประโยชน์ (ตัน/วัน)	ปริมาณขยะที่ไม่มีการให้บริการ (ตัน/วัน)	ปริมาณขยะที่กำจัดไม่ถูกต้อง (ตัน/วัน)	ปริมาณขยะที่กำจัดถูกต้อง (ตัน/วัน)	การนำไปใช้ประโยชน์ (ตัน/วัน)	การนำไปกำจัด (ตัน/วัน)	Landfill (ตัน/วัน)	Compost (ตัน/วัน)	Incinerator (ตัน/วัน)	อื่น ๆ (ตัน/วัน)	จำนวน อปท. ที่ไม่มีการให้บริการ (แห่ง)	ปริมาณขยะที่เกิดขึ้นใน อปท. พื้นที่ไม่ให้บริการ (ตัน/วัน)	ปริมาณขยะที่ถูกนำไปใช้ประโยชน์ (ตัน/วัน)	ปริมาณขยะที่กำจัดไม่ถูกต้อง (ตัน/วัน)	ปริมาณขยะที่ถูกนำไปใช้ประโยชน์ (5)+(9)+(17) (ตัน/วัน)	ปริมาณขยะตกค้าง (ตัน)
บ้านฝาง	2.85														1	2.85	0.60	2.25	0.60	
โนนสว่าง	4.11														1	4.11	0.80	3.31	0.80	
ดอกล้ำ	3.54														1	3.54	0.60	2.94	0.60	
สระบัว	4.78														1	4.78	1.06	3.72	1.06	
หนองแคน	5.06														1	5.06	0.60	4.46	0.60	
โนนสง่า	3.21														1	3.21	0.86	2.35	0.86	
ชีเหล็ก	2.24														1	2.24	0.64	1.60	0.64	
บัวแดง	2.58														1	2.58	0.65	1.93	0.65	
อิงอง	1.56														1	1.56	0.10	1.46	0.10	
น้ำใส	2.81														1	2.81	0.26	2.55	0.26	
ดงกลาง	3.37														1	3.37	0.37	3.00	0.37	
ศรีโคตร	2.50	1	2.50	2.20	0.30		2.20												0.30	
ป่าสังข์	4.09														1	4.09	0.80	3.29	0.80	
ดู่น้อย	4.32														1	4.32	0.90	3.42	0.90	
หนองไผ่	5.10														1	5.10	0.51	4.59	0.51	
ธวัชบุรี	3.14														1	3.14	0.60	2.54	0.60	
บึงนคร	3.03														1	3.03	0.60	2.43	0.60	
โพศาล	2.71														1	2.71	0.60	2.11	0.60	
เขวาทุ่ง	3.04														1	3.04	0.60	2.44	0.60	
เมืองน้อย	3.37														1	3.37	0.67	2.70	0.67	
ราชธานี	2.34														1	2.34	0.60	1.74	0.60	
หนองพอก	2.74														1	2.74	0.47	2.27	0.47	
บึงงาม	3.19														1	3.19	0.60	2.59	0.60	
มะบ้า	3.32														1	3.32	0.60	2.72	0.60	
เหล่า	3.53														1	3.53	0.63	2.90	0.63	
ทุ่งเขาหลวง	3.10														1	3.10	0.60	2.50	0.60	
เทอดไทย	3.39														1	3.39	0.60	2.79	0.60	
พลับพลา	3.22														1	3.22	0.62	2.60	0.62	
พระเจ้า	3.10														1	3.10	0.60	2.50	0.60	
หมูม้น	3.10	1	3.10	2.65	0.45		2.65												0.45	
บ้านเชือง	3.97	1	3.97	3.50	0.47		3.50												0.47	72.00
พระธาตุ	1.97														1	1.97	0.29	1.68	0.29	
กุดน้ำใส	2.67	1	2.67	2.00	0.67		2.00												0.67	207.00
โพธิ์ใหญ่	4.22														1	4.22	0.80	3.42	0.80	
แสนสุข	4.38	1	4.38	4.00	0.38		4.00												0.38	18.00
หนองทัพไทย	4.64	1	4.64	3.50	1.14		3.50												1.14	1,590.00
นานวล	3.12														1	3.12	0.64	2.48	0.64	
โคกสว่าง	3.44														1	3.44	0.64	2.80	0.64	
สระแก้ว	2.20	1	2.20	2.00	0.20		2.00												0.20	300.00
วาริสวัสดิ์	3.05														1	3.05	0.85	2.20	0.85	
คำไฮ	3.17	1	3.17	2.62	0.55		2.62												0.55	540.00
พนมไพร	4.97	1	4.97	4.06	0.89	0.02	4.06												0.89	450.00
ค้อใหญ่	1.29	1	1.29	1.20	0.09		1.20												0.09	30.00
ชานุวรรณ	2.65														1	2.65	0.65	2.00	0.65	
ลูกอีง	5.90														1	5.90	1.86	4.04	1.86	
เด่นราษฎร์	5.27														1	5.27	1.99	3.28	1.99	
สาวแห	2.08														1	2.08	0.64	1.44	0.64	
คำนาดี	5.55														1	5.55	1.96	3.59	1.96	
นาอุดม	4.24														1	4.24	1.64	2.60	1.64	
โพธิ์ศรีสว่าง	3.97														1	3.97	0.96	3.01	0.96	
วังสามัคคี	4.49														1	4.49	1.06	3.43	1.06	
สระนกแก้ว	4.27														1	4.27	1.64	2.63	1.64	
หนองใหญ่	8.68	1	8.68	6.80	1.88		6.80												1.88	
พรมสวรรค์	3.72														1	3.72	0.64	3.08	0.64	
อุ่มเม่า	4.00	1	4.00	3.50	0.50		3.50												0.50	145.00

แบบสำรวจข้อมูลปริมาณขยะมูลฝอย จ.ร้อยเอ็ด / สสภ. 12

	1	2	3	4	5	6	7	8	9	10	11	12	13	14	15	16	17	18	19	20
		พื้นที่ที่มีการให้บริการ													พื้นที่ที่ไม่มีการให้บริการ					
จังหวัด จังหวัดร้อยเอ็ด	ปริมาณขยะที่เกิดขึ้น (สำรวจ) (ตัน/วัน)	จำนวน อปท. ที่มีการให้บริการ (แห่ง)	ปริมาณขยะที่เกิดขึ้นใน อปท. พื้นที่ให้บริการ (ตัน/วัน)	ปริมาณขยะที่เก็บขนไปกำจัด (ตัน/วัน)	ปริมาณขยะที่ถูกนำไปใช้ประโยชน์ (ตัน/วัน)	ปริมาณขยะที่ไม่มีการให้บริการ (ตัน/วัน)	ปริมาณขยะที่กำจัดไม่ถูกต้อง (ตัน/วัน)	ปริมาณขยะที่กำจัดถูกต้อง (ตัน/วัน)	การนำไปใช้ประโยชน์ (ตัน/วัน)	การนำไปกำจัด (ตัน/วัน)	Landfill (ตัน/วัน)	Compost (ตัน/วัน)	Incinerator (ตัน/วัน)	อื่น ๆ (ตัน/วัน)	จำนวน อปท. ที่ไม่มีการให้บริการ (แห่ง)	ปริมาณขยะที่เกิดขึ้นใน อปท. พื้นที่ไม่ให้บริการ (ตัน/วัน)	ปริมาณขยะที่ถูกนำไปใช้ประโยชน์ (ตัน/วัน)	ปริมาณขยะที่กำจัดไม่ถูกต้อง (ตัน/วัน)	ปริมาณขยะที่ถูกนำไปใช้ประโยชน์ (5)+(9)+(17) (ตัน/วัน)	ปริมาณขยะตกค้าง (ตัน)
สว่าง	5.13	1	5.13	4.55	0.58		4.55												0.58	60.00
ขามเปี้ย	2.71														1	2.71	0.64	2.07	0.64	
โพธิ์ศรี	2.25														1	2.25	0.60	1.65	0.60	
บัวคำ	4.13														1	4.13	1.66	2.47	1.66	
หนองตาไก้	2.27														1	2.27	0.64	1.63	0.64	
สะอาด	3.02														1	3.02	0.87	2.15	0.87	
ดอนโอง	2.78														1	2.78	0.64	2.14	0.64	
กกโพธิ์	4.25														1	4.25	1.65	2.60	1.65	
ภูเขาทอง	6.04														1	6.04	1.96	4.08	1.96	
หนองขุ่นใหญ่	5.37														1	5.37	1.37	4.00	1.37	
บึงงาม	3.47														1	3.47	0.67	2.80	0.67	
ผาน้ำย้อย	2.52	1	2.52	2.00	0.52		2.00												0.52	31.50
หนองพอก	4.14														1	4.14	1.44	2.70	1.44	
รอบเมือง	4.08	1	4.08	3.20	0.88		3.20												0.88	
โคกสว่าง	3.85														1	3.85	0.85	3.00	0.85	
นางาม	5.77														1	5.77	1.96	3.81	1.96	
บึงเกลือ	4.47	1	4.47	3.80	0.67		3.80												0.67	21.60
โพธิ์ทอง	5.32														1	5.32	1.62	3.70	1.62	
ภูเงิน	9.15	1	9.15	8.60	0.55		8.60												0.55	7.50
นาเสิง	3.72	1	3.72	3.50	0.22		3.50												0.22	
เหล่าน้อย	3.83														1	3.83	0.88	2.95	0.88	
ศรีวิลัย	2.89														1	2.89	0.64	2.25	0.64	
ช้างเผือก	4.85	1	4.85	4.00	0.85		4.00												0.85	367.50
ทุ่งศรีเมือง	4.84	1	4.84	4.00	0.80	0.04	4.00												0.80	7.50
นาใหญ่	5.69														1	5.69	1.69	4.00	1.69	
น้ำคำ	6.01	1	6.01	5.70	0.31		5.70												0.31	10.80
บ่อพันขัน	3.14														1	3.14	0.74	2.40	0.74	
สระคู	5.76	1	5.76	5.50	0.26		5.50												0.26	
หัวช้าง	2.70														1	2.70	0.60	2.10	0.60	
ห้วยหินลาด	3.88														1	3.88	0.60	3.28	0.60	
หัวโทน	3.66														1	3.66	0.60	3.06	0.60	
เมืองทุ่ง	3.47														1	3.47	0.60	2.87	0.60	
ดอกไม้	4.57														1	4.57	1.26	3.31	1.26	
ศรีสว่าง	4.12	1	4.12	3.60	0.50	0.02	3.60												0.50	
ยางคำ	3.06														1	3.06	0.56	2.50	0.56	
ท่าหาดยาว	4.34														1	4.34	0.54	3.80	0.54	
หนองขาม	6.18														1	6.18	0.58	5.60	0.58	
หนองหมื่นถ่าน	4.12														1	4.12	0.52	3.60	0.52	
หน่อม	4.30	1	4.30	3.30	1.00		3.30												1.00	
อาจสามารถ	5.03														1	5.03	0.53	4.50	0.53	
โหรา	3.17														1	3.17	0.17	3.00	0.17	
ธีเหล็ก	3.12														1	3.12	0.12	3.00	0.12	
หนองบัว	3.73														1	3.73	0.33	3.40	0.33	
บ้านดู่	3.75														1	3.75	0.35	3.40	0.35	
บ้านแจ้ง	5.09														1	5.09	0.00	5.09	0.00	
รวม (ตัน/วัน)	930.42	73.00	402.16	349.29	50.19	2.68	345.10	4.19	0.19	4.00	4.00	-	-	-	130.00	528.26	110.86	417.40	161.24	124,954.70
รวม (ตัน/ปี)	339,603.45	73.00	146,788.40	127,490.85	18,319.35	978.20	125,961.50	1,529.35	69.35	1,460.00	1,460.00	-	-	-	130.00	192,815.05	40,463.90	152,351.15	58,852.60	124,954.70

แบบสำรวจข้อมูลปริมาณขยะมูลฝอย จ.ร้อยเอ็ด / สสภ. 12

	1	2	3	4	5	6	7	8	9	10	11	12	13	14	15	16	17	18	19	20
		พื้นที่ที่มีการให้บริการ													พื้นที่ที่ไม่มีการให้บริการ					
จังหวัด จังหวัดร้อยเอ็ด	ปริมาณขยะที่เกิดขึ้น (สำรวจ) (ตัน/วัน)	จำนวน อปท. ที่มีการให้บริการ (แห่ง)	ปริมาณขยะที่เกิดขึ้นใน อปท. พื้นที่ให้บริการ (ตัน/วัน)	ปริมาณขยะที่เก็บขนไปกำจัด (ตัน/วัน)	ปริมาณขยะที่ถูกนำไปใช้ประโยชน์ (ตัน/วัน)	ปริมาณขยะที่ไม่มีการให้บริการ (ตัน/วัน)	ปริมาณขยะที่กำจัดไม่ถูกต้อง (ตัน/วัน)	ปริมาณขยะที่กำจัดถูกต้อง (ตัน/วัน)	การนำไปใช้ประโยชน์ (ตัน/วัน)	การนำไปกำจัด (ตัน/วัน)	Landfill (ตัน/วัน)	Compost (ตัน/วัน)	Incinerator (ตัน/วัน)	อื่น ๆ (ตัน/วัน)	จำนวน อปท. ที่ไม่มีการให้บริการ (แห่ง)	ปริมาณขยะที่เกิดขึ้นใน อปท. พื้นที่ไม่ให้บริการ (ตัน/วัน)	ปริมาณขยะที่ถูกนำไปใช้ประโยชน์ (ตัน/วัน)	ปริมาณขยะที่กำจัดไม่ถูกต้อง (ตัน/วัน)	ปริมาณขยะที่ถูกนำไปใช้ประโยชน์ (5)+(9)+(17) (ตัน/วัน)	ปริมาณขยะตกค้าง (ตัน)

อปท. รวม	แห่ง
ทม.	แห่ง
ทม.	แห่ง
ทต.	แห่ง
อบต.	แห่ง

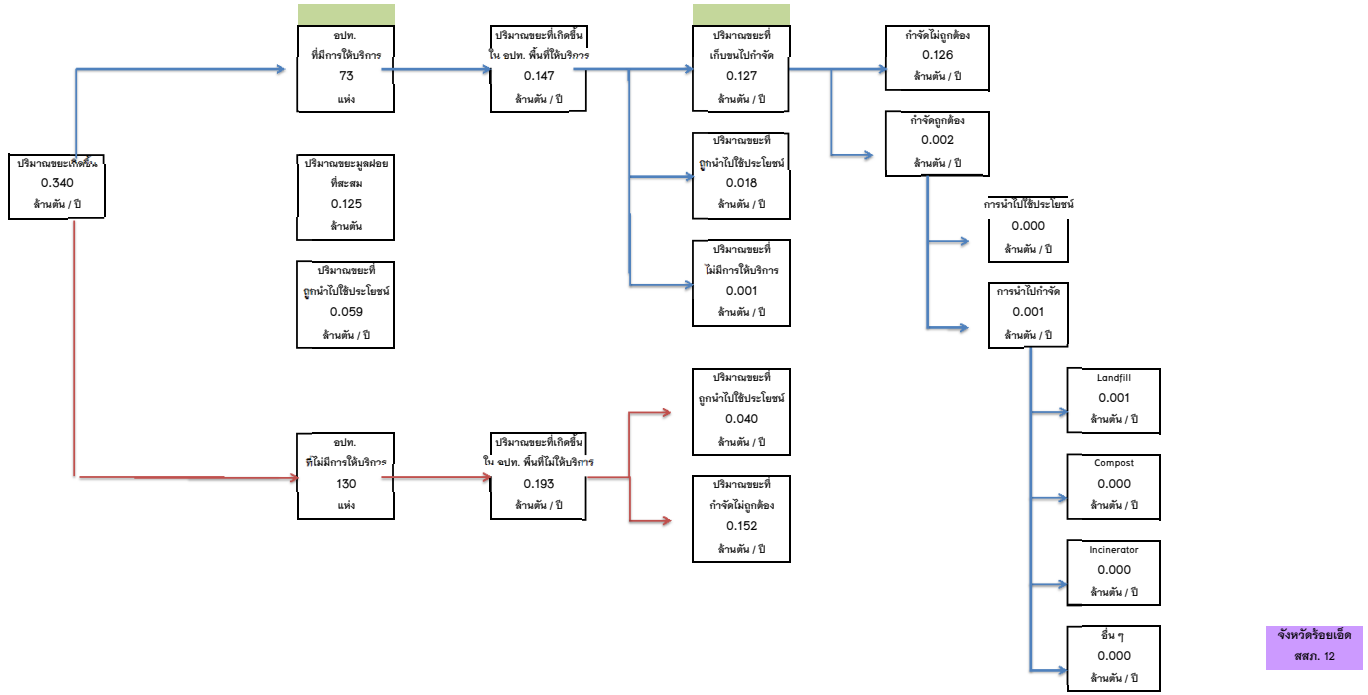

จังหวัดร้อยเอ็ด
สสภ. 12

ภาคผนวก ก – 13

ข้อมูลการสำรวจขยะมูลฝอย

สสภ. 13

ข้อมูลการสำรวจขยะมูลฝอย สสภ.13/ 2559

		1	2	3	4	5	6	7	8	9	10	11	12	13	14	15	16	17	18	19	20
				พื้นที่ที่มีการให้บริการ													พื้นที่ที่ไม่มีการให้บริการ				
ที่	จังหวัด	ปริมาณขยะสะสม	ปริมาณขยะที่เกิดขึ้น	จำนวน อปท. ที่มีการให้บริการ	ปริมาณขยะที่เกิดขึ้น ใน อปท. พื้นที่ให้บริการ	ปริมาณขยะที่เก็บขนไปกำจัด	ปริมาณขยะที่ถูกนำไปใช้ประโยชน์	ปริมาณขยะที่ไม่มีการให้บริการ	ปริมาณขยะที่กำจัดไม่ถูกต้อง	ปริมาณขยะที่กำจัดถูกต้อง	การนำไปใช้ประโยชน์	การนำไปกำจัด	Landfill	Compost	Incinerator	อื่น ๆ	จำนวน อปท. ที่ไม่มีการให้บริการ	ปริมาณขยะที่เกิดขึ้นใน อปท. พื้นที่ไม่มีการให้บริการ	ปริมาณขยะที่ถูกนำไปใช้ประโยชน์	ปริมาณขยะที่กำจัดไม่ถูกต้อง	ปริมาณขยะที่ถูกนำไปใช้ประโยชน์ (6)+(10)+(18)
		(ตัน)	(ตัน/ปี)	(แห่ง)	(ตัน/ปี)	(ตัน/ปี)	(ตัน/ปี)	(ตัน/ปี)	(ตัน/ปี)	(ตัน/ปี)	(ตัน/ปี)	(ตัน/ปี)	(ตัน/ปี)	(ตัน/ปี)	(ตัน/ปี)	(ตัน/ปี)	(แห่ง)	(ตัน/ปี)	(ตัน/ปี)	(ตัน/ปี)	(ตัน/ปี)
1	ชลบุรี	398,936	956,195.98	92	940,595.88	875,299.20	30,076.00	35,220.68	444,964.20	430,335.00	80,117.50	350,217.50	204,217.50	-	-	146,000.00	6	15,600.10	-	15,600.10	110,193.50
2	ระยอง	221,900	327,361.28	66	325,901.28	288,510.60	15,297.15	22,093.53	104,138.15	184,372.45	6,453.20	177,919.25	174,871.50	-	3,047.75	-	1	1,460.00	-	1,460.00	21,750.35
3	จันทบุรี	52,721	201,020.10	62	168,907.40	125,414.00	6,883.90	36,609.50	37,974.60	87,439.40	-	87,439.40	4,927.50	-	-	82,511.90	19	32,112.70	1,573.15	30,539.55	8,457.05
4	ตราด	86,305	99,173.21	33	83,826.37	56,015.54	22,335.83	5,475.00	35,879.50	20,136.04	-	20,136.04	18,752.69	365.00	-	1,018.35	10	15,346.84	182.50	15,164.34	22,518.33
5	ฉะเชิงเทรา	1,242,000	274,158.80	74	208,900.45	194,552.30	4,529.65	9,818.50	192,362.30	2,190.00	-	2,190.00	2,190.00	-	-	-	34	65,258.35	-	65,258.35	4,529.65
6	สระแก้ว	142,054	138,947.91	32	77,737.70	65,970.10	4,872.75	6,894.85	56,224.60	9,745.50	-	9,745.50	9,745.50	-	-	-	33	61,210.21	3,219.30	57,990.91	8,092.05
	รวม	2,143,916	1,996,857.27	359	1,805,869.08	1,605,761.74	83,995.28	116,112.06	871,543.35	734,218.39	86,570.70	647,647.69	414,704.69	365.00	3,047.75	229,530.25	103	190,988.20	4,974.95	186,013.25	175,540.93

31 ธันวาคม 2559

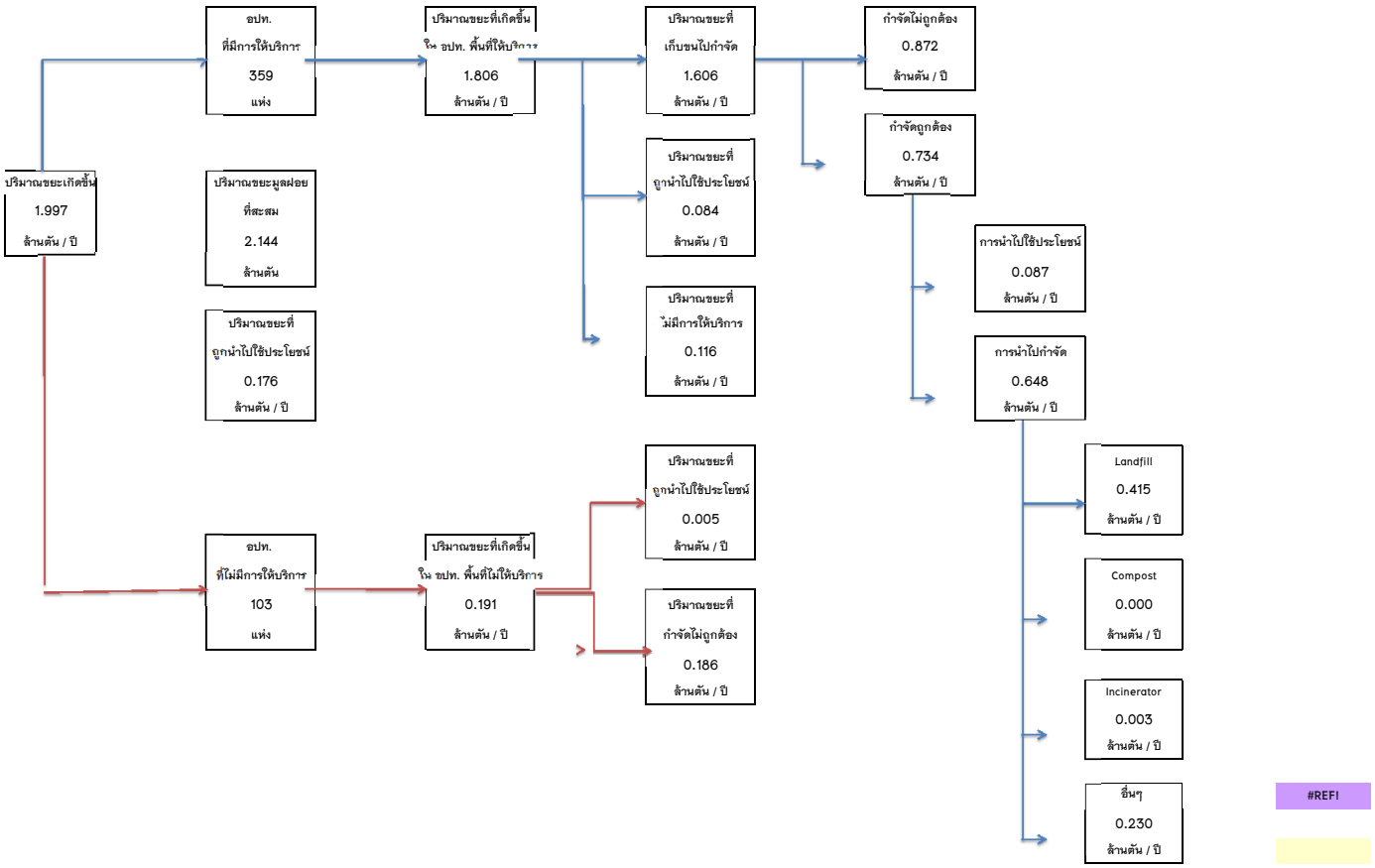

ตารางข้อมูลการสำรวจขยะมูลฝอย จังหวัดชลบุรี ปี 2559

		1	2	3	4	5	6	7	8	9	10	11	12	13	14	15	16	17	18	19	20
				พื้นที่ที่มีการให้บริการ													พื้นที่ที่ไม่มีการให้บริการ				
จังหวัด	รายชื่อ อปท.	ปริมาณขยะตกค้าง (ตัน)	ปริมาณขยะที่เกิดขึ้น (ตัน/วัน)	จำนวน อปท. ที่มีการให้บริการ (แห่ง)	ปริมาณขยะที่เกิดขึ้นใน อปท. พื้นที่ให้บริการ (ตัน/วัน)	ปริมาณขยะที่เก็บขนไปกำจัด (ตัน/วัน)	ปริมาณขยะที่ถูกนำไปใช้ประโยชน์ (ตัน/วัน)	ปริมาณขยะที่ไม่มีการให้บริการ (ตัน/วัน)	ปริมาณขยะที่กำจัดไม่ถูกต้อง (ตัน/วัน)	ปริมาณขยะที่กำจัดถูกต้อง (ตัน/วัน)	การนำไปใช้ประโยชน์ (ตัน/วัน)	การนำไปกำจัด (ตัน/วัน)	Landfill (ตัน/วัน)	Compost (ตัน/วัน)	Incinerator (ตัน/วัน)	อื่น ๆ (ตัน/วัน)	จำนวน อปท. ที่ไม่มีการให้บริการ (แห่ง)	ปริมาณขยะที่เกิดขึ้น ใน อปท. พื้นที่ไม่มีการให้บริการ (ตัน/วัน)	ปริมาณขยะที่ถูกนำไปใช้ประโยชน์ (ตัน/วัน)	ปริมาณขยะที่กำจัดไม่ถูกต้อง (ตัน/วัน)	ปริมาณขยะที่ถูกนำไปใช้ประโยชน์ (6)+(10)+(18) (ตัน/วัน)
ชลบุรี (รวม เมืองพัทยา)																					
1	ทม.ชลบุรี		55.00	1	55.00	45.00	10.00	-	45.00	-	-	-		-	-	-		-	-	-	10.00
2	ทม.บ้านสวน		85.00	1	85.00	85.00	-	-	85.00	-	-	-	-	-	-	-		-	-	-	-
3	ทม.แสนสุข	-	115.00	1	115.00	115.00	-	-	-	115.00	2.00	113.00	113.00	-	-	-		-	-	-	2.00
4	ทม.อ่างศิลา		39.00	1	39.00	38.50	0.50	-	-	38.50	5.00	33.50	33.50	-	-	-		-	-	-	5.50
5	ทต.บางทราย		15.00	1	15.00	15.00	-	-	15.00	-	-	-	-	-	-	-		-	-	-	-
6	ทต.คลองตำหรุ		17.00	1	17.00	15.00	2.00	-	15.00	-	-	-	-	-	-	-		-	-	-	2.00
7	ทต.ดอนหัวฬ่อ		38.29	1	38.29	38.00	0.29	- 0.00	38.00	-	-	-	-	-	-	-		-	-	-	0.29
8	ทต.เสม็ด		32.00	1	32.00	30.00	-	2.00	30.00	-	-	-	-	-	-	-		-	-	-	-
9	ทต.ห้วยกะปิ		22.00	1	22.00	20.00	-	2.00	20.00	-	-	-	-	-	-	-		-	-	-	-
10	ทต.หนองไม้แดง		33.60	1	33.60	33.60	-	-	33.60	-	-	-	-	-	-	-		-	-	-	-
11	ทต.นาป่า		65.00	1	65.00	60.00	-	5.00	60.00	-	-	-	-	-	-	-		-	-	-	-
12	ทต.เหมือง		20.00	1	20.00	9.90	0.10	10.00	9.90	-	-	-	-	-	-	-		-	-	-	0.10
13	อบต.คลองตำหรุ		3.00	1	3.00	3.00	-	-	3.00	-	-	-	-	-	-	-		-	-	-	-
14	อบต.หนองข้างคอก		5.00	1	5.00	5.00	-	-	5.00	-	-	-	-	-	-	-		-	-	-	-
15	อบต.สำนักบก		4.00	1	4.00	4.00	-	-	4.00	-	-	-	-	-	-	-		-	-	-	-
16	อบต.หนองรี	-	45.00	1	45.00	43.50	1.50	-	43.50	-	-	-	-	-	-	-		-	-	-	1.50
17	ทม.ศรีราชา	-	40.00	1	40.00	40.00	-	-	-	40.00	1.00	39.00	39.00	-	-	-		-	-	-	1.00
18	ทน.แหลมฉบัง	-	268.00	1	268.00	268.00	-	-	-	268.00	102.00	166.00	166.00	-	-	-		-	-	-	102.00
19	ทน.เจ้าพระยาสุรศัก	-	208.00	1	208.00	208.00	-	-	-	208.00	100.00	108.00	108.00	-	-	-		-	-	-	100.00
20	ทต.บางพระ		14.00	1	14.00	14.00	-	-	-	14.00	1.00	13.00	13.00	-	-	-		-	-	-	1.00
21	อบต.บางพระ		25.00	1	25.00	23.00	-	2.00	1.00	22.00	1.00	21.00	21.00	-	-	-		-	-	-	1.00
22	อบต.เขาคันทรง	79,200	10.00	1	10.00	8.00	-	2.00	8.00	-	-	-	-	-	-	-		-	-	-	-
23	อบต.หนองขาม		4.00	1	4.00	4.00	-	-	4.00	-	-	-	-	-	-	-		-	-	-	-
24	อบต.บ่อวิน		40.00	1	40.00	40.00	-	-	-	40.00	-	40.00	40.00	-	-	-		-	-	-	-
25	ทต.หนองใหญ่	3,960	8.00	1	8.00	8.00	-	-	8.00	-	-	-	-	-	-	-		-	-	-	-
26	อบต.เขาชก		1.70	1	1.70	1.50	0.20	-	1.50	-	-	-	-	-	-	-		-	-	-	0.20
27	อบต.หนองเสือช้าง	-	8.20	1	8.20	6.00	0.20	2.00	6.00	-	-	-	-	-	-	-		-	-	-	0.20
28	อบต.คลองพลู		5.00	1	5.00	4.70	0.30	-	4.70	-	-	-	-	-	-	-		-	-	-	0.30
29	อบต.ห้างสูง		3.50	1	3.50	3.50	-	-	3.50	-	-	-	-	-	-	-		-	-	-	-
30	ทม.หนองปรือ	1,650	120.00	1	120.00	100.00	20.00	-	100.00	-	-	-	-	-	-	-		-	-	-	20.00
31	ทต.บางละมุง		31.00	1	31.00	28.50	2.50	-	-	28.50	2.50	26.00	26.00	-	-	-		-	-	-	5.00
32	ทต.ห้วยใหญ่	7,695	23.00	1	23.00	23.00	-	-	23.00	-	-	-	-	-	-	-		-	-	-	-
33	ทต.ตะเคียนเตี้ย	10,200	37.00	1	37.00	35.00	0.50	1.50	35.00	-	-	-	-	-	-	-		-	-	-	0.50
34	ทต.โป่ง	783	20.00	1	20.00	15.00	1.00	4.00	15.00	-	-	-	-	-	-	-		-	-	-	1.00
35	ทต.หนองปลาไหล		30.00	1	30.00	25.00	5.00	-	25.00	-	-	-	-	-	-	-		-	-	-	5.00
36	อบต.เขาไม้แก้ว		5.00	1	5.00	5.00	-	-	5.00	-	-	-	-	-	-	-		-	-	-	-
37	เมืองพัทยา		405.00	1	405.00	405.00	-	-	-	405.00	5.00	400.00	-	-	-	400.00		-	-	-	5.00
38	ทม.บ้านบึง		29.00	1	29.00	29.00	-	-	29.00	-	-	-	-	-	-	-		-	-	-	-
39	ทต.หัวกุญแจ	22,320	4.00	1	4.00	3.50	0.50	-	3.50	-	-	-	-	-	-	-		-	-	-	0.50
40	ทต.หนองไผ่แก้ว		10.00	1	10.00	8.00	1.00	1.00	8.00	-	-	-	-	-	-	-		-	-	-	1.00
41	ทต.บ้านบึง		21.50	1	21.50	18.00	1.50	2.00	18.00	-	-	-	-	-	-	-		-	-	-	1.50
42	ทต.หนองชาก		10.00	1	10.00	3.00	1.00	6.00	3.00	-	-	-	-	-	-	-		-	-	-	1.00
43	ทต.หนองชิ้วชาก		10.00	1	10.00	10.00	-	-	10.00	-	-	-	-	-	-	-		-			-
44	อบต.หนองบอนแดง		12.00	1	12.00	12.00	-	-	12.00	-	-	-	-	-	-	-		-	-	-	-
45	อบต.หนองไผ่แก้ว		14.00	1	14.00	12.00	-	2.00	12.00	-	-	-	-	-	-	-		-	-	-	-
46	อบต.หนองอิรุณ	200,000	15.00	1	15.00	15.00	-	-	15.00	-	-	-	-	-	-	-		-	-	-	-
47	อบต.มาบไผ่		6.00	1	6.00	4.00	2.00	-	4.00	-	-	-	-	-	-	-		-	-	-	2.00
48	อบต.คลองกิ่ว		10.00	1	10.00	10.00	-	-	10.00	-	-	-	-	-	-	-		-	-	-	-
49	ทต.พานทอง		10.00	1	10.00	10.00	-	-	10.00	-	-	-	-	-	-	-		-	-	-	-
50	ทต.หนองตำลึง		38.00	1	38.00	34.96	0.04	3.00	34.96	-	-	-	-	-	-	-		-	-	-	0.04
51	อบต.บ้านเก่า		30.08	1	30.08	15.00	0.08	15.00	15.00	-	-	-	-	-	-	-		-	-	-	0.08
52	อบต.พานทองหนองกะขะ		35.00	1	35.00	30.00	-	5.00	30.00	-	-	-	-	-	-	-		-	-	-	-
53	อบต.หน้าประดู่		1.00	1	1.00	1.00	-	-	1.00	-	-	-	-	-	-	-		-	-	-	-
54	อบต.บางนาง		7.00	1	7.00	7.00	-	-	7.00	-	-	-	-	-	-	-		-	-	-	-
55	อบต.เกาะลอยบางทั	50	0.80	1	0.80	0.50	0.30	-	0.50	-	-	-	-	-	-	-		-	-	-	0.30

		1	2	3	4	5	6	7	8	9	10	11	12	13	14	15	16	17	18	19	20
				พื้นที่ที่มีการให้บริการ													พื้นที่ที่ไม่มีการให้บริการ				
จังหวัด	รายชื่อ อปท.	ปริมาณขยะตกค้าง (ตัน)	ปริมาณขยะที่เกิดขึ้น (ตัน/วัน)	จำนวน อปท. ที่มีการให้บริการ (แห่ง)	ปริมาณขยะที่เกิดขึ้นใน อปท. พื้นที่ให้บริการ (ตัน/วัน)	ปริมาณขยะที่เก็บขนไปกำจัด (ตัน/วัน)	ปริมาณขยะที่ถูกนำไปใช้ประโยชน์ (ตัน/วัน)	ปริมาณขยะที่ไม่มีการให้บริการ (ตัน/วัน)	ปริมาณขยะที่กำจัดไม่ถูกต้อง (ตัน/วัน)	ปริมาณขยะที่กำจัดถูกต้อง (ตัน/วัน)	การนำไปใช้ประโยชน์ (ตัน/วัน)	การนำไปกำจัด (ตัน/วัน)	Landfill (ตัน/วัน)	Compost (ตัน/วัน)	Incinerator (ตัน/วัน)	อื่น ๆ (ตัน/วัน)	จำนวน อปท. ที่ไม่มีการให้บริการ (แห่ง)	ปริมาณขยะที่เกิดขึ้นใน อปท. พื้นที่ไม่มีการให้บริการ (ตัน/วัน)	ปริมาณขยะที่ถูกนำไปใช้ประโยชน์ (ตัน/วัน)	ปริมาณขยะที่กำจัดไม่ถูกต้อง (ตัน/วัน)	ปริมาณขยะที่ถูกนำไปใช้ประโยชน์ (6)+(10)+(18) (ตัน/วัน)
ชลบุรี (รวม เมืองพัทยา)																					
56	อบต.โคกขี้หนอน		2.00	1	2.00	1.00	-	1.00	1.00	-	-	-	-	-	-	-		-	-	-	-
57	อบต.มาบโป่ง		10.00	1	10.00	6.00	-	4.00	6.00	-	-	-	-	-	-	-		-	-	-	-
58	อบต.หนองหงษ์		8.00	1	8.00	8.00	-	-	8.00	-	-	-	-	-	-	-		-	-	-	-
59	ทต.บ่อทอง	-	10.00	1	10.00	10.00	-	-	10.00	-	-	-	-	-	-	-		-	-	-	-
60	ทต.ธาตุทอง	1,140	30.00	1	30.00	6.00	-	24.00	6.00	-	-	-	-	-	-	-		-	-	-	-
61	อบต.บ่อทอง	-	5.00	1	5.00	5.00	-	-	5.00	-	-	-	-	-	-	-		-	-	-	-
62	อบต.บ่อกวางทอง	888	5.00	1	5.00	5.00	-	-	5.00	-	-	-	-	-	-	-		-	-	-	-
63	อบต.พลวงทอง		5.00	1	5.00	4.00	-	1.00	4.00	-	-	-	-	-	-	-		-	-	-	-
64	อบต.เกษตรสุวรรณ		1.40	1	1.40	0.40	-	1.00	0.40	-	-	-	-	-	-	-		-	-	-	-
65	อบต.วัดสุวรรณ		10.00			-	-	-	-	-	-	-	-	-	-	-	1	10.00	-	10.00	-
66	ทต.เกาะจันทร์		3.00	1	3.00	3.00	-	-	3.00	-	-	-	-	-	-	-		-	-	-	-
67	ทต.ท่าบุญมี		15.00	1	15.00	15.00	-	-	15.00	-	-	-	-	-	-	-		-	-	-	-
68	ทม.ปรกฟ้า	-	3.50	1	3.50	3.50	-	-	3.50	-	-	-	-	-	-	-		-	-	-	-
69	อบต.ท่าบุญมี		0.50	1	0.50	0.50	-	-	0.50	-	-	-	-	-	-	-		-	-	-	-
70	ทต.เกาะสีชัง	225	10.00	1	10.00	10.00	-	-	10.00	-	-	-	-	-	-	-		-	-	-	-
71	ทม.สัตหีบ		35.00	1	35.00	34.50	0.50	-	34.50	-	-	-	-	-	-	-		-	-	-	0.50
72	ทต.บางเสร่	10,800	17.09	1	17.09	14.00	3.09	- 0.00	14.00	-	-	-	-	-	-	-		-	-	-	3.09
73	ทต.นาจอมเทียน	1,500	22.00	1	22.00	22.00	-	-	22.00	-	-	-	-	-	-	-		-	-	-	-
74	ทต.เขตรอุดมศักดิ์	40,000	34.00	1	34.00	30.00	4.00	-	30.00	-	-	-	-	-	-	-		-	-	-	4.00
75	ทต.เกล็ดแก้ว		10.00	1	10.00	7.50	2.50	-	7.50	-	-	-	-	-	-	-		-	-	-	2.50
76	ทต.เขาชีจรรย์		15.00	1	15.00	14.00	1.00	-	14.00	-	-	-	-	-	-	-		-	-	-	1.00
77	อบต.แสมสาร	3,465	18.00	1	18.00	15.00	3.00	-	15.00	-	-	-	-	-	-	-		-	-	-	3.00
78	อบต.พลูตาหลวง		28.00	1	28.00	27.00	1.00	-	27.00	-	-	-	-	-	-	-		-	-	-	1.00
79	ทม.พนัสนิคม		18.50	1	18.50	18.00	0.50	-	18.00	-	-	-	-	-	-	-		-	-	-	0.50
80	ทต.หมอนนาง	7,500	4.00	1	4.00	4.00	-	-	4.00	-	-	-	-	-	-	-		-	-	-	-
81	อบต.หนองเหียง	7,560	20.00	1	20.00	5.00	15.00	-	5.00	-	-	-	-	-	-	-		-	-	-	15.00
82	อบต.นาเริก		1.00	1	1.00	1.00	-	-	1.00	-	-	-	-	-	-	-		-	-	-	-
83	อบต.หนองขยาด		22.00	1	22.00	22.00	-	-	22.00	-	-	-	-	-	-	-		-	-	-	-
84	อบต.บ้านเซิด		7.00	1	7.00	6.00	-	1.00	6.00	-	-	-	-	-	-	-		-	-	-	-
85	อบต.สระสี่เหลี่ยม		2.00			-	-	-	-	-	-	-	-	-	-	-	1	2.00	-	2.00	-
86	อบต.โคกเพลาะ		3.00	1	3.00	3.00	-	-	3.00	-	-	-	-	-	-	-		-	-	-	-
87	อบต.ท่าข้าม		16.00			-	-	-	-	-	-	-	-	-	-	-	1	16.00	-	16.00	-
88	อบต.นาวังหิน		1.00	1	1.00	1.00	-	-	1.00	-	-	-	-	-	-	-		-	-	-	-
89	อบต.ทุ่งขวาง		4.00	1	4.00	4.00	-	-	4.00	-	-	-	-	-	-	-		-	-	-	-
90	อบต.หน้าพระธาตุ		22.00	1	22.00	22.00	-	-	22.00	-	-	-	-	-	-	-		-	-	-	-
91	อบต.นามะตูม		2.00	1	2.00	2.00	-	-	2.00	-	-	-	-	-	-	-		-	-	-	-
92	ทต.กุฎโง้ง		5.30	1	5.30	4.00	1.30	-	4.00	-	-	-	-	-	-	-		-	-	-	1.30
93	ทต.หัวถนน		11.24			-	-	-	-	-	-	-	-	-	-	-	1	11.24	-	11.24	-
94	อบต.ไร่หลักทอง		3.00			-	-	-	-	-	-	-	-	-	-	-	1	3.00	-	3.00	-
95	อบต.วัดหลวง		5.52	1	5.52	5.52	-	-	5.52	-	-	-	-	-	-	-		-	-	-	-
96	อบต.บ้านช้าง		10.00	1	10.00	10.00	-	-	10.00	-	-	-	-	-	-	-		-	-	-	-
97	อบต.วัดโบสถ์		0.50			-	-	-	-	-	-	-	-	-	-	-	1	0.50	-	0.50	-
98	อบต.หนองปรือ		0.50	1	0.50	0.50	-	-	0.50	-	-	-	-	-	-	-		-	-	-	-
รวม	98	398,936	2,619.72	92	2,576.98	2,398.08	82.40	96.50	1,219.08	1,179.00	219.50	959.50	559.50	-	-	400.00	6	42.74	-	42.74	301.90
		398,936.00	956,195.98	92.00	940,595.88	875,299.20	30,076.00	35,220.68	444,964.20	430,335.00	80,117.50	350,217.50	204,217.50	-	-	146,000.00	6.00	15,600.10	-	15,600.10	110,193.50
		(ตัน/วัน)		(แห่ง)	(ตัน/วัน)	(ตัน/วัน)	(ตัน/วัน)	(ตัน/วัน)	(ตัน/วัน)	(ตัน/วัน)	(ตัน/วัน)	(ตัน/วัน)	(ตัน/วัน)	(ตัน/วัน)	(ตัน/วัน)	(ตัน/วัน)	(แห่ง)	(ตัน/วัน)	(ตัน/วัน)	(ตัน/วัน)	(ตัน/วัน)

		1	2	3	4	5	6	7	8	9	10	11	12	13	14	15	16	17	18	19	20
				พื้นที่ที่มีการให้บริการ													พื้นที่ที่ไม่มีการให้บริการ				
จังหวัด	รายชื่อ อปท.	ปริมาณขยะตกค้าง (ตัน)	ปริมาณขยะที่เกิดขึ้น (ตัน/วัน)	จำนวน อปท. ที่มีการให้บริการ (แห่ง)	ปริมาณขยะที่เกิดขึ้นใน อปท. พื้นที่ให้บริการ (ตัน/วัน)	ปริมาณขยะที่เก็บขนไปกำจัด (ตัน/วัน)	ปริมาณขยะที่ถูกนำไปใช้ประโยชน์ (ตัน/วัน)	ปริมาณขยะที่ไม่มีการให้บริการ (ตัน/วัน)	ปริมาณขยะที่กำจัดไม่ถูกต้อง (ตัน/วัน)	ปริมาณขยะที่กำจัดถูกต้อง (ตัน/วัน)	การนำไปใช้ประโยชน์ (ตัน/วัน)	การนำไปกำจัด (ตัน/วัน)	Landfill (ตัน/วัน)	Compost (ตัน/วัน)	Incinerator (ตัน/วัน)	อื่น ๆ (ตัน/วัน)	จำนวน อปท. ที่ไม่มีการให้บริการ (แห่ง)	ปริมาณขยะที่เกิดขึ้นใน อปท. พื้นที่ไม่มีการให้บริการ (ตัน/วัน)	ปริมาณขยะที่ถูกนำไปใช้ประโยชน์ (ตัน/วัน)	ปริมาณขยะที่กำจัดไม่ถูกต้อง (ตัน/วัน)	ปริมาณขยะที่ถูกนำไปใช้ประโยชน์ (6)+(10)+(18) (ตัน/วัน)
ชลบุรี (รวม เมืองพัทยา)																					

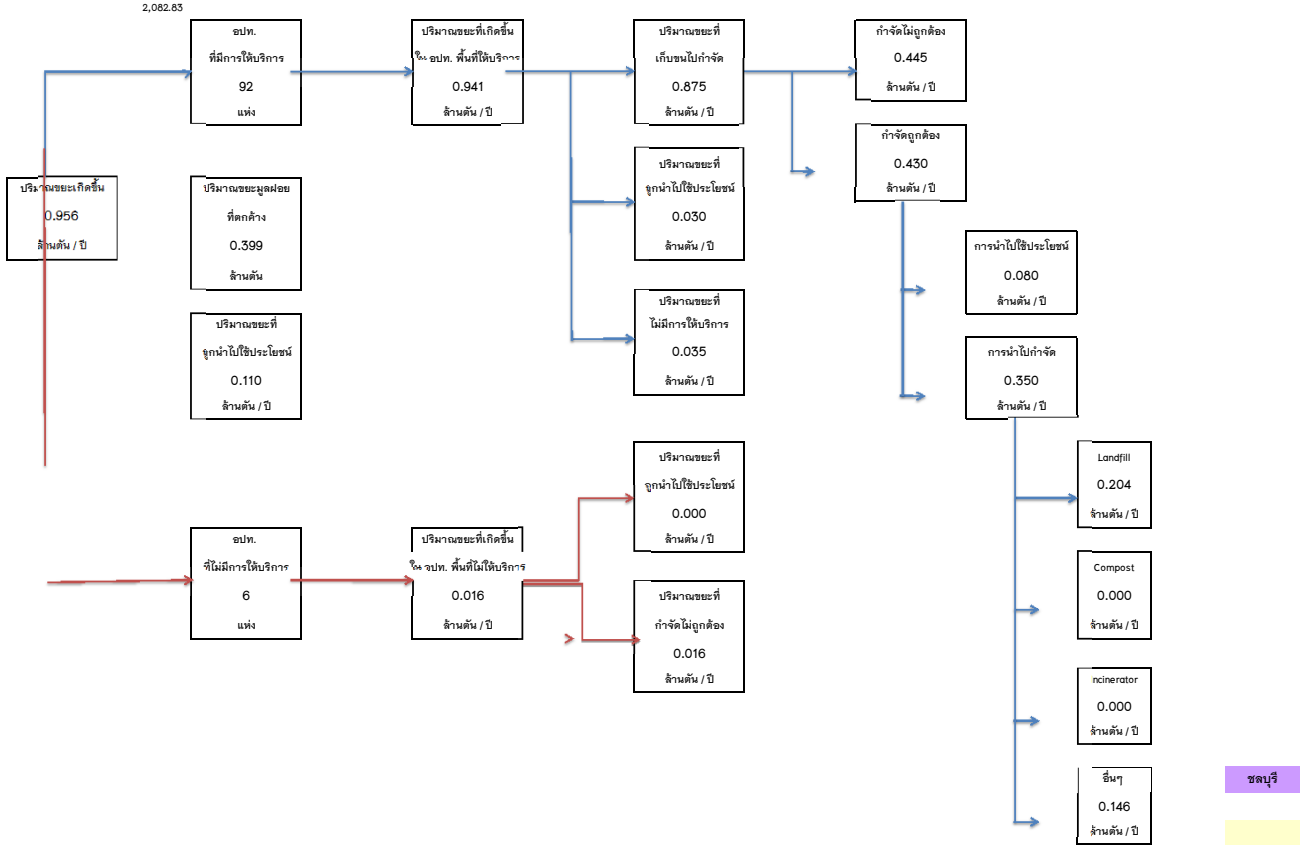

ตารางที่ข้อมูลการสำรวจขยะมูลฝอย จังหวัดระยอง ปี 2559

		1	2	3	4	5	6	7	8	9	10	11	12	13	14	15	16	17	18	19	20
				พื้นที่ที่มีการให้บริการ													พื้นที่ที่ไม่มีการให้บริการ				
จังหวัด	รายชื่อ อปท.	ขยะตกค้าง	ปริมาณขยะที่เกิดขึ้น	จำนวน อปท. ที่มีการให้บริการ	ปริมาณขยะที่เกิดขึ้นใน อปท. พื้นที่ให้บริการ	ปริมาณขยะที่เก็บขนไปกำจัด	ปริมาณขยะที่ถูกนำไปใช้ประโยชน์	ปริมาณขยะที่ไม่มีการให้บริการ	ปริมาณขยะที่กำจัดไม่ถูกต้อง	ปริมาณขยะที่กำจัดถูกต้อง	การนำไปใช้ประโยชน์	การนำไปกำจัด	Landfill	Compost	Incinerator	อื่น ๆ	จำนวน อปท. ที่ไม่มีการให้บริการ	ปริมาณขยะที่เกิดขึ้น ใน อปท. พื้นที่ไม่มีการให้บริการ	ปริมาณขยะที่ถูกนำไปใช้ประโยชน์	ปริมาณขยะที่กำจัดไม่ถูกต้อง	ปริมาณขยะที่ถูกนำไปใช้ประโยชน์ (5)+(9)+(17)
		(ตัน)	(ตัน/วัน)	(แห่ง)	(ตัน/วัน)	(ตัน/วัน)	(ตัน/วัน)	(ตัน/วัน)	(ตัน/วัน)	(ตัน/วัน)	(ตัน/วัน)	(ตัน/วัน)	(ตัน/วัน)	(ตัน/วัน)	(ตัน/วัน)	(ตัน/วัน)	(แห่ง)	(ตัน/วัน)	(ตัน/วัน)	(ตัน/วัน)	(ตัน/วัน)
ระยอง																					
1	ทน.ระยอง	0	120.00	1	120.00	118.00	2.00			118.00	3.00	115.00	115.00								5.00
2	ทม.มาบตาพุด	2,200	108.00	1	108.00	106.00	2.00			106.00	6.00	100.00	100.00								8.00
3	ทต.น้ำคอก	0	6.00	1	6.00	6.00	0.00			6.00	0.50	5.50	5.50								0.50
4	ทต.เชิงเนิน		40.00	1	40.00	35.00	5.00			35.00	2.00	33.00	33.00								7.00
5	ทต.เนินพระ		21.00	1	21.00	20.00	1.00			20.00	1.00	19.00	19.00								2.00
6	ทต.แกลง-กะเฉด	5,000	6.00	1	6.00	5.50	0.50	0.00	5.50	0.00	0.00	0.00									0.50
7	ทต.บ้านเพ	0	22.00	1	22.00	19.43	2.57		0.00	19.43	1.00	18.43	18.43								3.57
8	ทต.ทับมา		25.00	1	25.00	23.00	2.00		0.00	23.00	1.50	21.50	21.50								3.50
9	อบต.กะเฉด		4.00	0	0.00		0.00										1	4.00	0.00	4.00	-
10	อบต.แกลง		5.00	1	5.00	4.87	0.13			4.87		4.87	4.87								0.13
11	อบต.ตะพง		17.00	1	17.00	15.50	1.50			15.50		15.50	15.50								1.50
12	อบต.นาตาขวัญ		5.00	1	5.00	2.45	0.05	2.50		2.45		2.45	2.45								0.05
13	อบต.บ้านแลง		5.00	1	5.00	2.86	0.08	2.06		2.86		2.86	2.86								0.08
14	อบต.เพ	500	6.00	1	6.00	5.20	0.80		5.20												0.80
15	อบต.สำนักทอง	2,000	2.00	1	2.00	2.00	0.00		2.00												-
16	ทต.กองดิน	700	5.00	1	5.00	4.70	0.30			4.70	0.20	4.50			4.50						0.50
17	ทต.ทุ่งควายกิน		8.00	1	8.00	8.00	0.00			8.00	0.00	8.00	8.00								-
18	ทต.ปากน้ำประแส		4.00	1	4.00	2.24	1.76			2.24	0.00	2.24	2.24								1.76
19	ทต.เมืองแกลง	0	25.00	1	25.00	21.00	4.00			21.00	2.00	19.00	19.00								6.00
20	ทต.สุนทรภู่	27,300	10.00	1	10.00	9.80	0.20		9.80		0.00										0.20
21	ทต.บ้านนา		8.00	1	8.00	6.00	1.00	1.00		6.00		6.00	6.00								1.00
22	ทต.เนินฆ้อ		1.60	1	1.60	1.50	0.10		1.50												0.10
23	ทต.สองสลึง		5.00	1	5.00	5.00			5.00												-
24	อบต.กระแสบน		6.00	1	6.00	6.00			6.00												-
25	อบต.กองดิน		4.00	1	4.00	1.95	0.05	2.00	0.00	1.95	0.05	1.90			1.90						0.10
26	อบต.คลองปูน		5.00	1	5.00	3.00	0.05	1.95		3.00	0.05	2.95	2.95								0.10
27	อบต.ชากโดน	300	4.00	1	4.00	3.90	0.10		3.90		0.00										0.10
28	อบต.ทางเกวียน		6.00	1	6.00	3.20	0.80	2.00	3.20												0.80
29	อบต.ทุ่งควายกิน		3.40	1	3.40	3.40	0.00			3.40		3.40	3.40								-
30	อบต.พังราด		5.68	1	5.68	2.00	0.05	3.63		2.00	0.05	1.95			1.95						0.10
31	อบต.วังหว้า		6.00	1	6.00	5.80	0.20			5.80	0.30	5.50	5.50								0.50
32	อบต.ห้วยยาง	58,700	4.00	1	4.00	2.43	0.07	1.50		2.43	0.03	2.40	2.40								0.10
33	ทต.ชำฆ้อ		6.00	1	6.00	4.5	0.05	1.45		4.50		4.50	4.50								0.05
34	อบต.เขาฉ้อย	0	1.00	1	1.00	0.5	0.02	0.48	0.50												0.02
35	อบต.น้ำเป็น		4.00	1	4.00	4.00	0.00			4.00		4.00	4.00								-
36	อบต.เขาชะเมา*		1.40	1	1.40	1.00	0.00	0.40		1.00		1.00	1.00								-
37	ทต.มาบข่า	13,100	13.00	1	13.00	12.00	1.00		12.00												1.00
38	ทต.มาบข่าพัฒนา*		10.00	1	10.00	9.00	1.00			9.00		9.00	9.00								1.00
39	ทต.มะขามคู่	3,900	22.00	1	22.00	20.00	2.00	0.00	20.00												2.00
40	อบต.นิคมพัฒนา	24,400	15.00	1	15.00	13.00	1.50	0.50	13.00												1.50
41	อบต.พนานิคม	3,400	16.00	1	16.00	12.00	0.10	3.90	12.00												0.10
42	ทต.บ้านค่าย		3.80	1	3.80	3.60	0.20			3.60		3.60	3.60								0.20
43	ทต.ชากบก		2.50	1	2.50	2.37	0.13			2.37		2.37	2.37								0.13
44	ทต.บ้านค่ายพัฒนา *		4.00	1	4.00	3.84	0.16			3.84		3.84	3.84								0.16
45	อบต.ตาขัน		10.00	1	10.00	4.18	0.02	5.80		4.18		4.18	4.18								0.02
46	อบต.บางบุตร		4.00	1	4.00	2.80	0.05	1.15		2.80		2.80	2.80								0.05
47	อบต.หนองตะพาน		3.00	1	3.00	2.92	0.08			2.92		2.92	2.92								0.08
48	อบต.หนองบัว		6.00	1	6.00	4.80	0.25	0.95		4.80		4.80	4.80								0.25
49	อบต.หนองละลอก	0	12.00	1	12.00	11.00	1.00	0.00		11.00		11.00	11.00								1.00
50	ทม.บ้านฉาง		31.00	1	31.00	30.00	1.00			30.00		30.00	30.00								1.00
51	ทต.สำนักท้อน	0	10.00	1	10.00	9.50	0.50		9.50												0.50
52	ทต.บ้านฉาง	72,000	15.00	1	15.00	13.50	1.50		13.50												1.50
53	ทต.พลา		6.00	1	6.00	5.90	0.10		5.90												0.10
54	อบต.สำนักท้อน	3,000	8.00	1	8.00	7.90	0.10		7.90												0.10
55	ทต.จอมพลเจ้าพระยา		10.00	1	10.00	10.00			10.00												-

		1	2	3	4	5	6	7	8	9	10	11	12	13	14	15	16	17	18	19	20
				พื้นที่ที่มีการให้บริการ													พื้นที่ที่ไม่มีการให้บริการ				
จังหวัด	รายชื่อ อปท.	ขยะตกค้าง (ตัน)	ปริมาณขยะที่เกิดขึ้น (ตัน/วัน)	จำนวน อปท. ที่มีการให้บริการ (แห่ง)	ปริมาณขยะที่เกิดขึ้นใน อปท. พื้นที่ให้บริการ (ตัน/วัน)	ปริมาณขยะที่เก็บขนไปกำจัด (ตัน/วัน)	ปริมาณขยะที่ถูกนำไปใช้ประโยชน์ (ตัน/วัน)	ปริมาณขยะที่ไม่มีการให้บริการ (ตัน/วัน)	ปริมาณขยะที่กำจัดไม่ถูกต้อง (ตัน/วัน)	ปริมาณขยะที่กำจัดถูกต้อง (ตัน/วัน)	การนำไปใช้ประโยชน์ (ตัน/วัน)	การนำไปกำจัด (ตัน/วัน)	Landfill (ตัน/วัน)	Compost (ตัน/วัน)	Incinerator (ตัน/วัน)	อื่น ๆ (ตัน/วัน)	จำนวน อปท. ที่ไม่มีการให้บริการ (แห่ง)	ปริมาณขยะที่เกิดขึ้น ใน อปท. พื้นที่ไม่มีการให้บริการ (ตัน/วัน)	ปริมาณขยะที่ถูกนำไปใช้ประโยชน์ (ตัน/วัน)	ปริมาณขยะที่กำจัดไม่ถูกต้อง (ตัน/วัน)	ปริมาณขยะที่ถูกนำไปใช้ประโยชน์ (5)+(9)+(17) (ตัน/วัน)
ระยอง																					
56	ทต.บ้านปลวกแดง		20.00	1	20.00	14.00	1.00	5.00	14.00												1.00
57	อบต.ตาสิทธิ์		10.00	1	10.00	6.00	0.50	3.50	6.00												0.50
58	อบต.ปลวกแดง		50.00	1	50.00	35.00	1.00	14.00	35.00												1.00
59	อบต.มาบยางพร	1,400	50.00	1	50.00	50.00			50.00												-
60	อบต.แม่น้ำคู้		9.00	1	9.00	7.49	0.75	0.76		7.49		7.49	7.49								0.75
61	อบต.ละหาร		6.00	1	6.00	3.95	0.05	2.00	3.95												0.05
62	อบต.หนองไร่		2.50	1	2.50	2.00		0.50	2.00												-
63	ทต.ชุมแสง	1,100	10.00	1	10.00	10.00		0.00	10.00												-
64	อบต.ชุมแสง	1,800	8.00	1	8.00	5.50	0.50	2.00	5.50		0.00										0.50
65	อบต.ป่ายุบใน	600	6.00	1	6.00	5.96	0.04		5.96		0.00										0.04
66	อบต.พลงตาเอี่ยม		3.00	1	3.00	1.50	0.50	1.00	1.50		0.00										0.50
67	อบต.วังจันทร์	500	6.00	1	6.00	5.00	0.50	0.50	5.00		0.00										0.50
รวม	67	221,900	896.88	66	892.88	790.44	41.91	60.53	285.31	505.13	17.68	487.45	479.10	0.00	8.35	0.00	1	4.00	0.00	4.00	59.59
รวม 76 จังหวัด		221,900.00	327,361.28	66.00	325,901.28	288,510.60	15,297.15	22,093.53	104,138.15	184,372.45	6,453.20	177,919.25	174,871.50	-	3,047.75	-	1.00	1,460.00	-	1,460.00	21,750.35

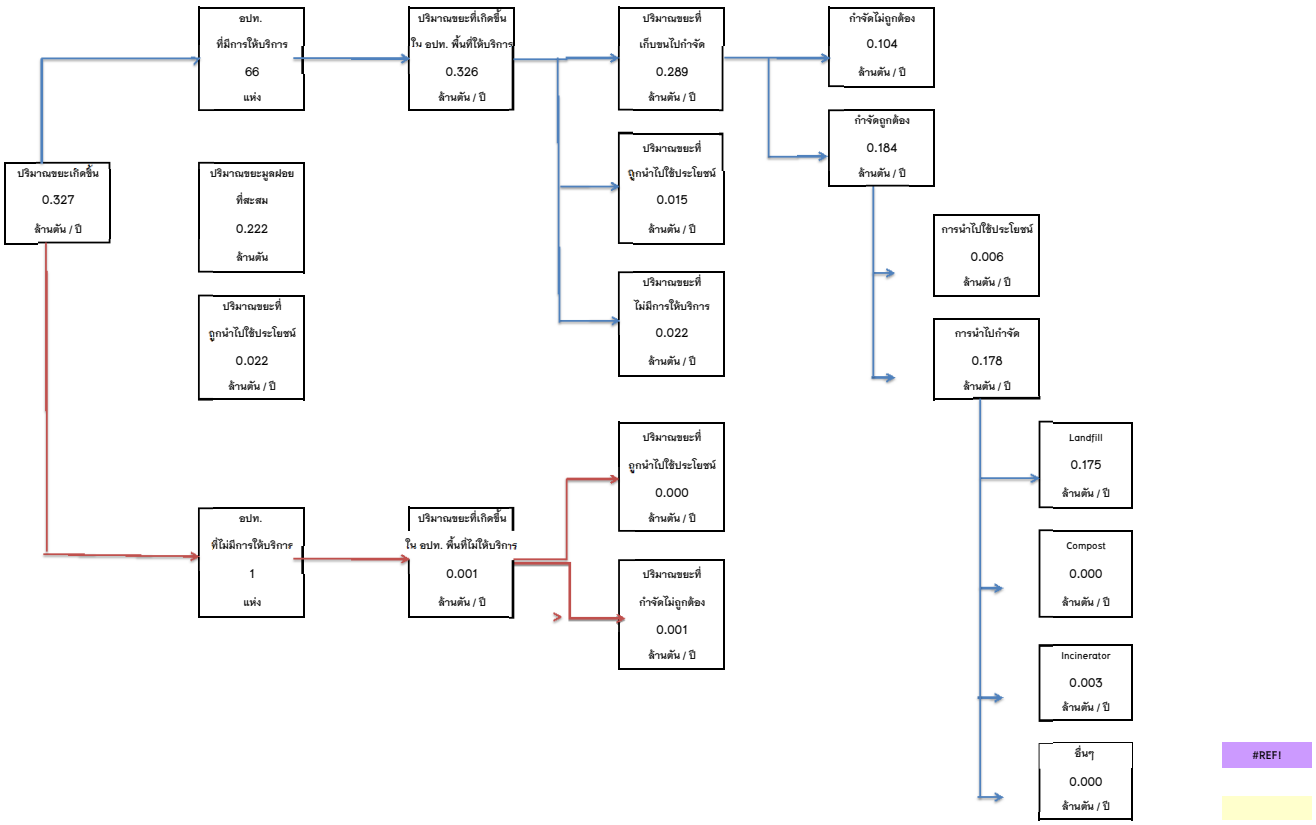

ตารางข้อมูลการสำรวจขยะมูลฝอย จังหวัดตราด ปี 2559

จังหวัด	รายชื่อ อปท.	1 ปริมาณขยะตกค้าง (ตัน)	2 ปริมาณขยะที่เกิดขึ้น (ตัน/วัน)	พื้นที่ที่มีการให้บริการ: 3 จำนวน อปท. ที่มีการให้บริการ (แห่ง)	4 ปริมาณขยะที่เกิดขึ้นใน อปท. พื้นที่ให้บริการ (ตัน/วัน)	5 ปริมาณขยะที่เก็บขนไปกำจัด (ตัน/วัน)	6 ปริมาณขยะที่ถูกนำไปใช้ประโยชน์ (ตัน/วัน)	7 ปริมาณขยะที่ไม่มีการให้บริการ (ตัน/วัน)	8 ปริมาณขยะที่กำจัดไม่ถูกต้อง (ตัน/วัน)	9 ปริมาณขยะที่กำจัดถูกต้อง (ตัน/วัน)	10 การนำไปใช้ประโยชน์ (ตัน/วัน)	11 การนำไปกำจัด (ตัน/วัน)	12 Landfill (ตัน/วัน)	13 Compost (ตัน/วัน)	14 Incinerator (ตัน/วัน)	15 อื่น ๆ (ตัน/วัน)	พื้นที่ที่ไม่มีการให้บริการ: 16 จำนวน อปท. ที่ไม่มีการให้บริการ (แห่ง)	17 ปริมาณขยะที่เกิดขึ้นใน อปท. พื้นที่ไม่มีการให้บริการ (ตัน/วัน)	18 ปริมาณขยะที่ถูกนำไปใช้ประโยชน์ (ตัน/วัน)	19 ปริมาณขยะที่กำจัดไม่ถูกต้อง (ตัน/วัน)	20 ปริมาณขยะที่ถูกนำไปใช้ประโยชน์ (6)+(10)+(18) (ตัน/วัน)
ตราด																					
1	ทม.ตราด		15.00	1	15.00	14.00	1.00		–	14.00		14.00	14.00	–		–		–	–	–	1.00
2	ทต.ท่าพริกเนินทราย		6.69	1	6.69	4.00	2.69			4.00		4.00	4.00								2.69
3	ทต.หนองเสม็ด		7.01	1	7.01	4.90	2.11			4.90		4.90	4.90								2.11
4	ทต.ตะกาง		2.62			–				–		–					1	2.62	0.50	2.12	0.50
5	ทต.ชำราก		2.60	1	2.60	2.50	0.10	–	–	2.50		2.50	2.50			–		–	–	–	0.10
6	อบต.ท่ากุ่ม		4.31	1	4.31	4.31				4.31		4.31	4.31					–			–
7	อบต.เนินทราย		3.59			–				–		–					1	3.59	–	3.59	–
8	อบต.วังกระแจะ		18.79	1	18.79	10.00	8.79			10.00		10.00	10.00					–			8.79
9	อบต.หนองคันทรง		4.10	1	4.10	2.00	2.10			2.00		2.00	2.00					–			2.10
10	อบต.หนองโสน		4.74	1	4.74	2.17	2.57			2.17		2.17	2.17					–			2.57
11	อบต.ห้วงน้ำขาว		2.92	1	2.92	2.00	0.92			2.00		2.00	2.00				0	–	–	–	0.92
12	อบต.ห้วยแร้ง		6.41			–				–		–					1	6.41	–	6.41	–
13	อบต.แหลมกลัด		6.28	1	6.28	1.00	5.28			1.00		1.00	1.00					–			5.28
14	อบต.อ่าวใหญ่		4.14			–				–		–					1	4.14	–	4.14	–
15	ทต.เกาะช้าง	2,800	36.00	1	36.00	15.00	6.00	15.00	15.00			–	–	–			0	–	–	–	6.00
16	อบต.เกาะช้างใต้		7.14	1	7.14	5.00	2.14		5.00			–						–			2.14
17	ทต.เขาสมิง	5,100	2.00	1	2.00	2.00			2.00			–						–			–
18	ทต.แสนตุ้ง	17,640	15.00	1	15.00	15.00			15.00			–						–			–
19	อบต.เขาสมิง		4.61			–				–		–					1	4.61	–	4.61	–
20	อบต.ท่าโสม		3.96			–				–		–					1	3.96	–	3.96	–
21	อบต.ทุ่งนนทรี		3.60			–				–		–					1	3.60	–	3.60	–
22	อบต.เทพนิมิต		3.29	1	3.29	2.29	1.00		–	2.29		2.29	–	–		2.29		–	–	–	1.00
23	อบต.ประณีต		5.51			–				–		–					1	5.51	–	5.51	–
24	อบต.วังตะเคียน		4.24			–				–		–					1	4.24	–	4.24	–
25	อบต.สะตอ		4.86	1	4.86	1.80	3.06		1.80			–						–			3.06
26	อบต.แสนตุ้ง	234	5.79	1	5.79	3.00	2.79		3.00			–						–			2.79
27	ทต.น้ำเชี่ยว	4,740	3.54	1	3.54	2.00	1.54		2.00			–						–			1.54
28	ทต.แหลมงอบ	1,200	1.87	1	1.87	1.00	0.87		1.00			–						–			0.87
29	อบต.คลองใหญ่		5.10	1	5.10	4.00	1.10			4.00		4.00	4.00					–			1.10
30	อบต.บางปิด	150	4.15	1	4.15	1.00	3.15		1.00			–						–			3.15
31	อบต.แหลมงอบ	720	3.24	1	3.24	2.00	1.24		2.00			–						–			1.24
32	ทต.คลองใหญ่		10.00	1	10.00	10.00			10.00			–						–			–
33	ทต.หาดเล็ก		5.00	1	5.00	4.00	1.00		4.00			–						–			1.00
34	อบต.คลองใหญ่		7.55	1	7.55	4.00	3.55		4.00			–						–			3.55
35	อบต.ไม้รูด	38,000	5.00	1	5.00	5.00			5.00			–						–			–
36	ทต.บ่อพลอย	12,150	10.00	1	10.00	10.00			10.00			–						–			–
37	ทต.หนองบอน	840	7.00	1	7.00	7.00	–		7.00			–	–	–				–	–		–
38	อบต.ช้างทูน		2.71	1	2.71	1.00	1.71		1.00			–						–			1.71
39	อบต.ด่านชุมพล	1	4.71	1	4.71	2.50	2.21		2.50			–						–			2.21
40	อบต.นนทรีย์		3.37			–				–		–					1	3.37	–	3.37	–
41	อบต.บ่อพลอย		5.27	1	5.27	5.00	0.27		5.00			–						–			0.27
42	อบต.เกาะกูด	2,700	5.00	1	5.00	2.00	3.00		2.00		–	–	–					–			3.00
43	อบต.เกาะหมาก	30	3.00	1	3.00	2.00	1.00		–	2.00	–	2.00	0.50	1.00		0.50		–	–		1.00
รวม	43	86,305	271.71	33	229.66	153.47	61.19	15.00	98.30	55.17	–	55.17	51.38	1.00	–	2.79	10	42.05	0.50	41.55	61.69
		86,305	99,173.21	33.00	83,826.37	56,015.54	22,335.83	5,475.00	35,879.50	20,136.04	–	20,136.04	18,752.69	365.00	–	1,018.35	10.00	15,346.84	182.50	15,164.34	22,518.33

				พื้นที่ที่มีการให้บริการ													พื้นที่ที่ไม่มีการให้บริการ				
จังหวัด	รายชื่อ อปท.	ปริมาณขยะตกค้าง (ตัน)	ปริมาณขยะที่เกิดขึ้น (ตัน/วัน)	จำนวน อปท. ที่มีการให้บริการ (แห่ง)	ปริมาณขยะที่เกิดขึ้น ใน อปท. พื้นที่ให้บริการ (ตัน/วัน)	ปริมาณขยะที่เก็บขนไปกำจัด (ตัน/วัน)	ปริมาณขยะที่ถูกนำไปใช้ประโยชน์ (ตัน/วัน)	ปริมาณขยะที่ไม่มีการให้บริการ (ตัน/วัน)	ปริมาณขยะที่กำจัดไม่ถูกต้อง (ตัน/วัน)	ปริมาณขยะที่กำจัดถูกต้อง (ตัน/วัน)	การนำไปใช้ประโยชน์ (ตัน/วัน)	การนำไปกำจัด (ตัน/วัน)	Landfill (ตัน/วัน)	Compost (ตัน/วัน)	Incinerator (ตัน/วัน)	อื่น ๆ (ตัน/วัน)	จำนวน อปท. ที่ไม่มีการให้บริการ (แห่ง)	ปริมาณขยะที่เกิดขึ้นใน อปท. พื้นที่ไม่มีการให้บริการ (ตัน/วัน)	ปริมาณขยะที่ถูกนำไปใช้ประโยชน์ (ตัน/วัน)	ปริมาณขยะที่กำจัดไม่ถูกต้อง (ตัน/วัน)	ปริมาณขยะที่ถูกนำไปใช้ประโยชน์ (6)+(10)+(18) (ตัน/วัน)

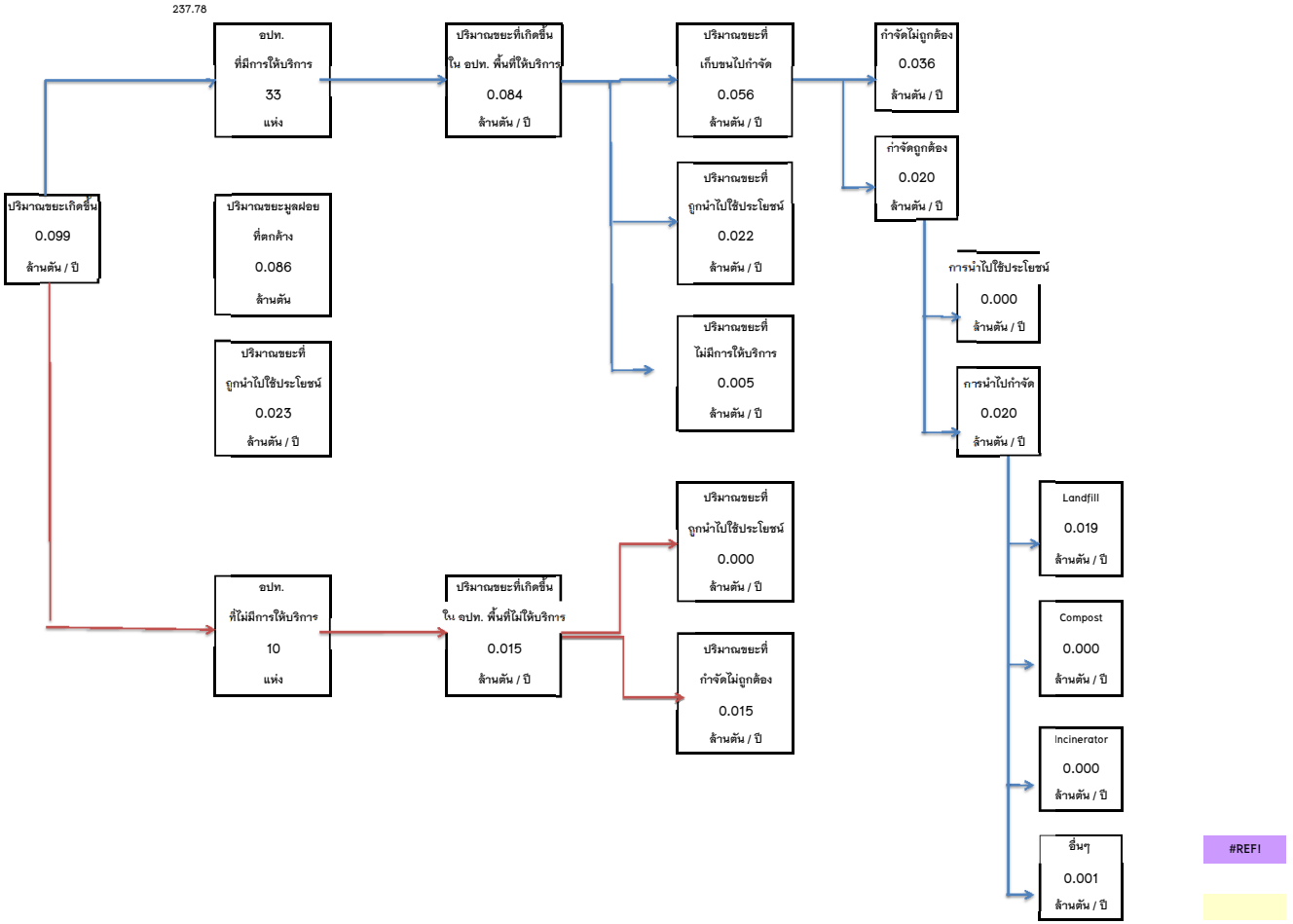

ตารางข้อมูลการสำรวจขยะมูลฝอย จังหวัดจันทบุรี ปี 2559

		1	2	3	4	5	6	7	8	9	10	11	12	13	14	15	16	17	18	19	20
				พื้นที่ที่มีการให้บริการ													พื้นที่ที่ไม่มีการให้บริการ				
จังหวัด	รายชื่อ อปท.	ปริมาณขยะตกค้าง (ตัน)	ปริมาณขยะที่เกิดขึ้น (ตัน/วัน)	จำนวน อปท. ที่มีการให้บริการ (แห่ง)	ปริมาณขยะที่เกิดขึ้นใน อปท. พื้นที่ให้บริการ (ตัน/วัน)	ปริมาณขยะที่เก็บขนไปกำจัด (ตัน/วัน)	ปริมาณขยะที่ถูกนำไปใช้ประโยชน์ (ตัน/วัน)	ปริมาณขยะที่ไม่มีการให้บริการ (ตัน/วัน)	ปริมาณขยะที่กำจัดไม่ถูกต้อง (ตัน/วัน)	ปริมาณขยะที่กำจัดถูกต้อง (ตัน/วัน)	การนำไปใช้ประโยชน์ (ตัน/วัน)	การนำไปกำจัด (ตัน/วัน)	Landfill (ตัน/วัน)	Compost (ตัน/วัน)	Incinerator (ตัน/วัน)	อื่น ๆ (ตัน/วัน)	จำนวน อปท. ที่ไม่มีการให้บริการ (แห่ง)	ปริมาณขยะที่เกิดขึ้นใน อปท. พื้นที่ไม่มีการให้บริการ (ตัน/วัน)	ปริมาณขยะที่ถูกนำไปใช้ประโยชน์ (ตัน/วัน)	ปริมาณขยะที่กำจัดไม่ถูกต้อง (ตัน/วัน)	ปริมาณขยะที่ถูกนำไปใช้ประโยชน์ (5)+(9)+(17) (ตัน/วัน)
จันทบุรี																					
1	ทม.จันทบุรี	-	48.00	1	48.00	48.00	0.00	0.00		48.00		48.00				48.00					0.00
2	ทม.ท่าช้าง		16.14	1	16.14	13.86	2.28	0.00		13.86		13.86				13.86					2.28
3	ทม.จันทนิมิต		14.50	1	14.50	14.40	0.10	0.00		14.40		14.40				14.40					0.10
4	ทต.เกาะขวาง		15.17	1	15.17	12.87	1.00	1.30	0.00	12.87		12.87				12.87					1.00
5	ทต.บางกะจะ		5.03	1	5.03	3.50	0.15	1.38		3.50		3.50				3.50					0.15
6	ทต.แสลง		5.19	1	5.19	2.23	0.08	2.88		2.23		2.23				2.23					0.08
7	ทต.พลับพลานารายณ์		13.00	1	13.00	12.80	0.20	0.00		12.80		12.80				12.80					0.20
8	ทต.หนองบัว		2.00	1	2.00	2.00	0.00	0.00		2.00		2.00				2.00					0.00
9	ทต.พลับพลา		6.19	1	6.19	3.20	1.00	1.99		3.20		3.20				3.20					1.00
10	ทต.ค่ายเนินวง	5,400	5.85	1	5.85	3.00	0.10	2.75	3.00												0.10
11	อบต.คมบาง		3.90	1	3.90	1.00	0.10	2.80		1.00		1.00				1.00					0.10
12	อบต.คลองนารายณ์		3.43	1	3.43	1.00	0.20	2.23		1.00		1.00				1.00					0.20
13	อบต.ท่าช้าง		14.08	1	14.08	10.00	1.35	2.73		10.00		10.00				10.00					1.35
14	อบต.หนองบัว		3.27	1	3.27	2.50	0.00	0.77		2.50		2.50				2.50					0.00
15	ทม.ขลุง	-	10.00	1	10.00	10.00	0.00	0.00		10.00		10.00	10.00								0.00
16	ทต.บ่อเวฬุ	-	4.47	1	4.47	1.50	0.10	2.87	1.50												0.10
17	ทต.เกวียนหัก		4.69	1	4.69	3.00	0.50	1.19		3.00		3.00				3.00					0.50
18	ทต.ตกพรม	-	4.17	1	4.17	0.70	0.10	3.37	0.70												0.10
19	ทต.บ่อ		7.31	1	7.31	3.50	0.21	3.60		3.50		3.50	3.50								0.21
20	ทต.วันยาว		5.65	1	5.65	3.00	0.37	2.28		3.00		3.00				3.00					0.37
21	ทต.ซึ้ง		5.11	1	5.11	1.50	0.00	3.61		1.50		1.50				1.50					0.00
22	อบต.ตรอกนอง		2.26	1	2.26	1.00	0.01	1.25		1.00		1.00				1.00					0.01
23	อบต.ตะปอน		3.00	1	3.00	2.99	0.01	0.00		2.99		2.99				2.99					0.01
24	อบต.บางชัน	-	3.12					0.00									1	3.12	0.00	3.12	0.00
25	อบต.มาบโพ		2.26					0.00									1	2.26	0.00	2.26	0.00
26	อบต.วังสรรพรส		2.88					0.00									1	2.88	0.00	2.88	0.00
27	ทม.ท่าใหม่	670	10.00	1	10.00	9.80	0.20	0.00	9.80												0.20
28	ทต.เนินสูง		4.50	1	4.50	4.00	0.50	0.00		4.00		4.00				4.00					0.50
29	ทต.หนองคล้า		4.06	1	4.06	3.20	0.03	0.83		3.20		3.20				3.20					0.03
30	ทต.เขาบายศรี		6.24	1	6.24	2.50	0.00	3.74		2.50		2.50				2.50					0.00
31	ทต.เขาวัว-พลอยแหวน		3.58	1	3.58	2.50	0.00	1.08		2.50		2.50				2.50					0.00
32	ทต.สองพี่น้อง	5,328	7.00	1	7.00	6.00	1.00	0.00	6.00												1.00
33	อบต.เขาแก้ว		6.04					0.00									1	6.04	0.54	5.50	0.54
34	อบต.โขมง		2.60					0.00									1	2.60	0.00	2.60	0.00
35	อบต.คลองขุด		15.96	1	15.96	15.96	0.00	0.00		15.96		15.96				15.96					0.00
36	อบต.ตะกาดเง้า		6.89	1	6.89	4.00	0.55	2.34		4.00		4.00				4.00					0.55
37	อบต.ทุ่งเบญจา		7.07					0.00									1	7.07	0.75	6.32	0.75
38	อบต.รำพัน		2.64					0.00									1	2.64	0.00	2.64	0.00
39	อบต.สีพยา-บ่อพุ		2.68					0.00									1	2.68	0.00	2.68	0.00
40	ทต.ตะเคียนทอง		4.57					0.00									1	4.57	0.00	4.57	0.00
41	ทต.ชากไทย		4.36	1	4.36	1.02	0.00	3.34		1.02		1.02				1.02					0.00
42	ทต.พลวง		6.00	1	6.00	6.00	0.00	0.00		6.00		6.00				6.00					0.00
43	ทต.จันทเขลม	-	5.94	1	5.94	5.94	0.00	0.00		5.94		5.94				5.94					0.00
44	ทต.คลองพลู		6.47					0.00									1	6.47	0.47	6.00	0.47
45	ทต.พวา	288	10.85	1	10.85	1.00	1.00	8.85	1.00												1.00
46	อบต.แก่งหางแมว	6,048	8.96	1	8.96	5.00	0.03	3.93	5.00												0.03
47	อบต.ขุนซ่อง	-	10.93	1	10.93	5.00	0.15	5.78	5.00												0.15

				พื้นที่ที่มีการให้บริการ													พื้นที่ที่ไม่มีการให้บริการ				
จังหวัด	รายชื่อ อปท.	ปริมาณขยะตกค้าง (ตัน)	ปริมาณขยะที่เกิดขึ้น (ตัน/วัน)	จำนวน อปท. ที่มีการให้บริการ (แห่ง)	ปริมาณขยะที่เกิดขึ้นใน อปท. พื้นที่ให้บริการ (ตัน/วัน)	ปริมาณขยะที่เก็บขนไปกำจัด (ตัน/วัน)	ปริมาณขยะที่ถูกนำไปใช้ประโยชน์ (ตัน/วัน)	ปริมาณขยะที่ไม่มีการให้บริการ (ตัน/วัน)	ปริมาณขยะที่กำจัดไม่ถูกต้อง (ตัน/วัน)	ปริมาณขยะที่กำจัดถูกต้อง (ตัน/วัน)	การนำไปใช้ประโยชน์ (ตัน/วัน)	การนำไปกำจัด (ตัน/วัน)	Landfill (ตัน/วัน)	Compost (ตัน/วัน)	Incinerator (ตัน/วัน)	อื่น ๆ (ตัน/วัน)	จำนวน อปท. ที่ไม่มีการให้บริการ (แห่ง)	ปริมาณขยะที่เกิดขึ้นใน อปท. พื้นที่ไม่มีการให้บริการ (ตัน/วัน)	ปริมาณขยะที่ถูกนำไปใช้ประโยชน์ (ตัน/วัน)	ปริมาณขยะที่กำจัดไม่ถูกต้อง (ตัน/วัน)	ปริมาณขยะที่ถูกนำไปใช้ประโยชน์ (5)+(9)+(17) (ตัน/วัน)
48	อบต.เขาวงกต		3.16					0.00									1	3.16	0.00	3.16	0.00
49	อบต.สามพี่น้อง		5.46					0.00									1	5.46	0.05	5.41	0.05
50	ทต.ปากน้ำแหลมสิง	29,000	9.26	1	9.26	5.00	1.55	2.71		5.00		5.00				5.00					1.55
51	ทต.พลิ้ว		7.20	1	7.20	4.50	1.50	1.20		4.50		4.50				4.50					1.50
52	อบต.เกาะเปริด		3.00	1	3.00	3.00	0.00	0.00		3.00		3.00				3.00					0.00
53	อบต.บางกะไชย		2.00	1	2.00	1.97	0.03	0.00		1.97		1.97				1.97					0.03
54	อบต.บางสระเก้า	-	2.00	1	2.00	2.00	0.00	0.00		2.00		2.00				2.00					0.00
55	อบต.หนองชิ่ม		4.78	1	4.78	2.50	0.18	2.10		2.50		2.50				2.50					0.18
56	ทต.โป่งน้ำร้อน	800	15.00	1	15.00	15.00	0.00	0.00	15.00												0.00
57	ทต.หนองตาคง		8.00	1	8.00	8.00	0.00	0.00	8.00												0.00
58	ทต.คลองใหญ่	10	10.00	1	10.00	10.00	0.00	0.00	10.00												0.00
59	ทต.ทับไทร		5.00	1	5.00	5.00	0.00	0.00	5.00												0.00
60	อบต.เทพนิมิต		4.84					0.00									1	4.84	0.05	4.79	0.05
61	อบต.โป่งน้ำร้อน		8.01					0.00									1	8.01	0.80	7.21	0.80
62	ทต.นายายอาม		3.66	1	3.66	3.00	0.15	0.51		3.00		3.00				3.00					0.15
63	อบต.กระแจะ		4.30					0.00									1	4.30	0.00	4.30	0.00
64	ทต.ช้างข้าม		4.85					0.00									1	4.85	0.00	4.85	0.00
65	อบต.นายายอาม		6.40	1	6.40	4.50	0.50	1.40		4.50		4.50				4.50					0.50
66	อบต.วังโตนด	2,052	5.00	1	5.00	5.00	0.00	0.00	5.00			0.00									0.00
67	อบต.วังใหม่		5.10					0.00									1	5.10	0.10	5.00	0.10
68	ทต.สนามไชย	-	4.50	1	4.50	1.50	0.50	2.50	1.50												0.50
69	ทต.มะขาม		2.00	1	2.00	2.00	0.00	0.00		2.00		2.00				2.00					0.00
70	ทต.อ่างคีรี	-	4.75	1	4.75	4.75	0.00	0.00		4.75		4.75				4.75					0.00
71	ทต.มะขามเมืองใหม่		4.00	1	4.00	4.00	0.00	0.00		4.00		4.00				4.00					0.00
72	ทต.ฉมัน		4.31					0.00									1	4.31	0.05	4.26	0.05
73	ทต.วังแซ้ม		4.24	1	4.24	2.00	0.04	2.20		2.00		2.00				2.00					0.04
74	ทต.ท่าหลวง		2.55	1	2.55	0.10	0.05	2.40		0.10		0.10				0.10					0.05
75	ทต.ปัถวี		4.30	1	4.30	2.77	1.53	0.00		2.77		2.77				2.77					1.53
76	ทต.ทรายขาว	20	11.59	1	11.59	11.59	0.00	0.00	11.59												0.00
77	ทต.ทับช้าง	-	16.51	1	16.51	6.00	0.50	10.01	6.00												0.50
78	อบต.ทรายขาว		7.62					0.00									1	7.62	1.50	6.12	1.50
79	อบต.ทุ่งขนาน	225	4.00	1	4.00	3.20	0.10	0.70	3.20												0.10
80	อบต.ปะตง	2,880	8.34	1	8.34	3.75	0.41	4.18	3.75												0.41
81	อบต.สะตอน	-	7.00	1	7.00	3.00	0.50	3.50	3.00												0.50
รวม	81	52721.00	550.74	62	462.76	343.60	18.86	100.30	104.04	239.56	0.00	239.56	13.50	0.00	0.00	226.06	19	87.98	4.31	83.67	23.17
		52721.00	201,020.10	62.00	168,907.40	125,414.00	6,883.90	36,609.50	37,974.60	87,439.40	-	87,439.40	4,927.50	-	-	82,511.90	19.00	32,112.70	1,573.15	30,539.55	8,457.05

				พื้นที่ที่มีการให้บริการ													พื้นที่ที่ไม่มีการให้บริการ				
จังหวัด	รายชื่อ อปท.	ปริมาณขยะตกค้าง (ตัน)	ปริมาณขยะที่เกิดขึ้น (ตัน/วัน)	จำนวน อปท. ที่มีการให้บริการ (แห่ง)	ปริมาณขยะที่เกิดขึ้น ใน อปท. พื้นที่ให้บริการ (ตัน/วัน)	ปริมาณขยะที่เก็บขนไปกำจัด (ตัน/วัน)	ปริมาณขยะที่ถูกนำไปใช้ประโยชน์ (ตัน/วัน)	ปริมาณขยะที่ไม่มีการให้บริการ (ตัน/วัน)	ปริมาณขยะที่กำจัดไม่ถูกต้อง (ตัน/วัน)	ปริมาณขยะที่กำจัดถูกต้อง (ตัน/วัน)	การนำไปใช้ประโยชน์ (ตัน/วัน)	การนำไปกำจัด (ตัน/วัน)	Landfill (ตัน/วัน)	Compost (ตัน/วัน)	Incinerator (ตัน/วัน)	อื่น ๆ (ตัน/วัน)	จำนวน อปท. ที่ไม่มีการให้บริการ (แห่ง)	ปริมาณขยะที่เกิดขึ้น ใน อปท. พื้นที่ไม่มีการให้บริการ (ตัน/วัน)	ปริมาณขยะที่ถูกนำไปใช้ประโยชน์ (ตัน/วัน)	ปริมาณขยะที่กำจัดไม่ถูกต้อง (ตัน/วัน)	ปริมาณขยะที่ถูกนำไปใช้ประโยชน์ (5)+(9)+(17) (ตัน/วัน)

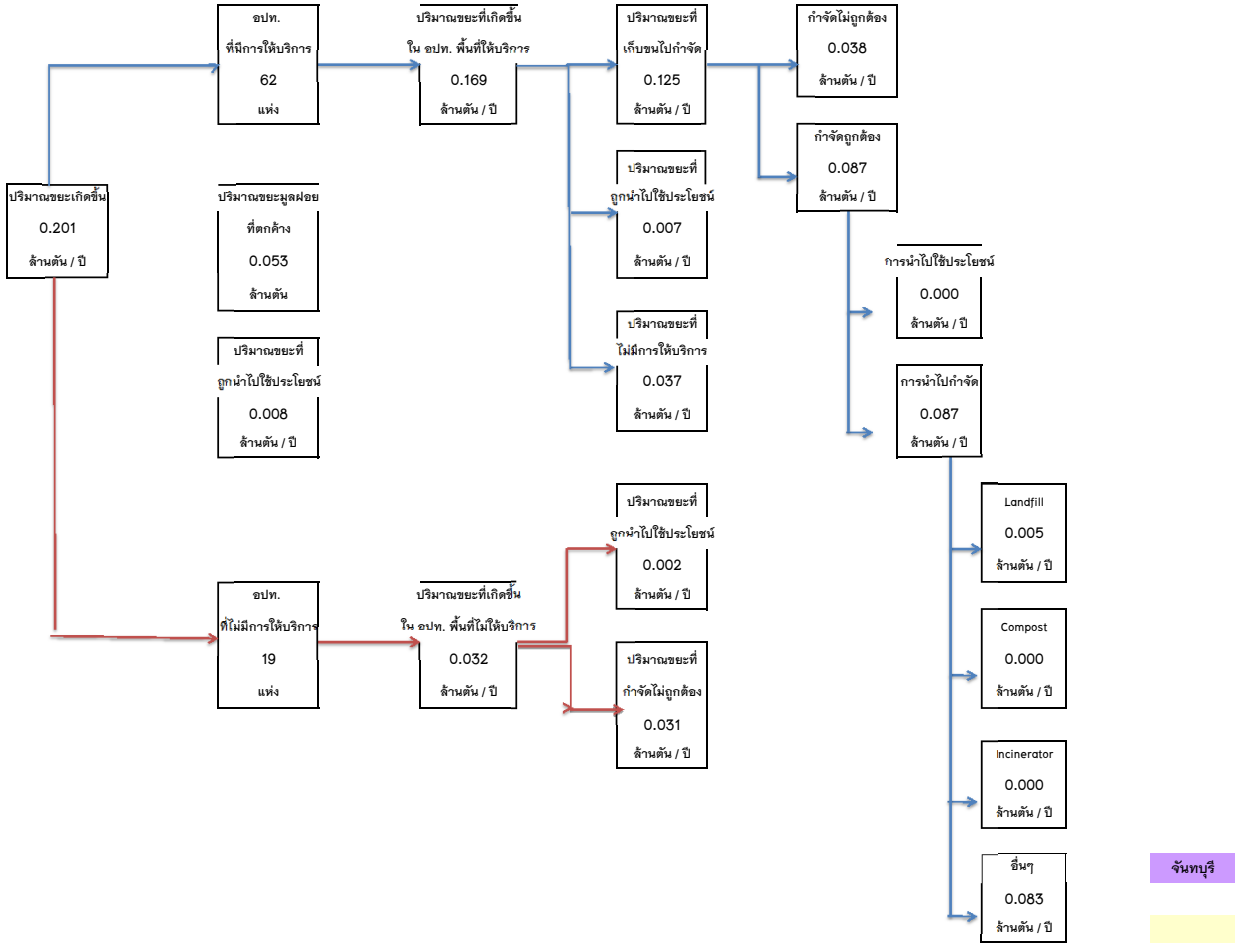

ตารางข้อมูลการสำรวจขยะมูลฝอย จังหวัดฉะเชิงเทรา ปี 2559

		1	2	3	4	5	6	7	8	9	10	11	12	13	14	15	16	17	18	19	20
				พื้นที่ที่มีการให้บริการ													พื้นที่ที่ไม่มีการให้บริการ				
จังหวัด	รายชื่อ อปท.	ปริมาณขยะตกค้าง (ตัน)	ปริมาณขยะที่เกิดขึ้น (ตัน/วัน)	จำนวน อปท. ที่มีการให้บริการ (แห่ง)	ปริมาณขยะที่เกิดขึ้นใน อปท. พื้นที่ให้บริการ (ตัน/วัน)	ปริมาณขยะที่เก็บขนไปกำจัด (ตัน/วัน)	ปริมาณขยะที่ถูกนำไปใช้ประโยชน์ (ตัน/วัน)	ปริมาณขยะที่ไม่มีการให้บริการ (ตัน/วัน)	ปริมาณขยะที่กำจัดไม่ถูกต้อง (ตัน/วัน)	ปริมาณขยะที่กำจัดถูกต้อง (ตัน/วัน)	การนำไปใช้ประโยชน์ (ตัน/วัน)	การนำไปกำจัด (ตัน/วัน)	Landfill (ตัน/วัน)	Compost (ตัน/วัน)	Incinerator (ตัน/วัน)	อื่น ๆ (ตัน/วัน)	จำนวน อปท. ที่ไม่มีการให้บริการ (แห่ง)	ปริมาณขยะที่เกิดขึ้นใน อปท. พื้นที่ไม่ให้บริการ (ตัน/วัน)	ปริมาณขยะที่ถูกนำไปใช้ประโยชน์ (ตัน/วัน)	ปริมาณขยะที่กำจัดไม่ถูกต้อง (ตัน/วัน)	ปริมาณขยะที่ถูกนำไปใช้ประโยชน์ (5)+(9)+(17) (ตัน/วัน)
	ฉะเชิงเทรา																				
	ทม.ฉะเชิงเทรา	500,000	70.00	1	70.00	68.00	2.00		68.00												2.00
	ทต.นครเนื่องเขต		1.00	1	1.00	1.00			1.00												-
	อบต.นครเนื่องเขต	350,000	5.00	1	5.00	4.00	1.00		4.00												1.00
	อบต.บ้านใหม่		2.40	1	2.40	2.40			2.40												-
	อบต.คลองนา		3.30	1	3.30	3.30			3.30												-
	อบต.บางตีนเป็ด		12.00	1	12.00	12.00			12.00												-
	อบต.บางไผ่		7.30	1	7.30	7.30			7.30												-
	อบต.คลองจุกกระเฌอ		1.10	1	1.10	1.10			1.10												-
	อบต.บางขวัญ		3.00	1	3.00	3.00			3.00												-
	อบต.บางแก้ว		5.64														1	5.64	0.00	5.64	-
	อบต.ท่าไข่		26.00	1	26.00	26.00			26.00												-
	อบต.วังตะเคียน		2.00	1	2.00	2.00			2.00												-
	อบต.โสธร		3.00	1	3.00	3.00			3.00												-
	อบต.บางพระ		3.00	1	3.00	3.00			3.00												-
	อบต.บางกะไห		1.21														1	1.21	0.00	1.21	-
	อบต.หนามแดง	200,000	1.50														1	1.50	0.00	1.50	-
	อบต.คลองเปรง		10.00														1	10.00	0.00	10.00	-
	อบต.อุดมชลจร		4.00	1	4.00	4.00			4.00												-
	อบต.คลองหลวงแพ่ง		9.45														1	9.45	0.00	9.45	-
	อบต.บางเตย		5.44														1	5.44	0.00	5.44	-
	อบต.คลองเขื่อน		3.23														1	3.23	0.00	3.23	-
	อบต.ก้อนแก้ว		3.90														1	3.90	0.00	3.90	-
	อบต.บางเล่า		0.50														1	0.50	0.00	0.50	-
	อบต.บางโรง		0.50														1	0.50	0.00	0.50	-
	อบต.บางตลาด		0.25														1	0.25	0.00	0.25	-
	ทต.ดอนฉิมพลี	96	3.00	1	3.00	2.97	0.03		2.97												0.03
	ทต.บางขนาก	2,900	3.00	1	3.00	2.97	0.03		2.97												0.03
	ทต.บางน้ำเปรี้ยว		4.00	1	4.00	4.00			4.00												-
	ทต.ศาลาแดง		1.00	1	1.00	0.98	0.02		0.98												0.02
	ทต.ดอนเกาะกา		8.60														1	8.60	0.00	8.60	-
	ทต.คลองแสนแสบ		2.50	1	2.50	2.50			2.50												-
	อบต.บางน้ำเปรี้ยว		3.87														1	3.87	0.00	3.87	-
	อบต.สิงโตทอง		5.30														1	5.30	0.00	5.30	-
	อบต.หมอนทอง		9.30														1	9.30	0.00	9.30	-
	อบต.บึงน้ำรักษ์		7.60														1	7.60	0.00	7.60	-
	อบต.โยธะกา		5.80														1	5.80	0.00	5.80	-
	อบต.ดอนฉิมพลี		11.15														1	11.15	0.00	11.15	-
	อบต.ศาลาแดง		8.80														1	8.80	0.00	8.80	-
	อบต.โพรงอากาศ		7.20														1	7.20	0.00	7.20	-
	ทต.เทพราช		8.00	1	8.00	8.00			8.00												-
	ทต.แสนภูดาษ		10.00	1	10.00	9.70	0.30		9.70												0.30
	ทต.บ้านโพธิ์		3.50	1	3.50	3.50			3.50												-
	ทต.ลาดขวาง		3.00	1	3.00	3.00			3.00												-
	อบต.เกาะไร่		3.05														1	3.05	0.00	3.05	-
	อบต.คลองขุด		1.00	1	1.00	1.00			1.00												-
	อบต.บ้านโพธิ์		8.00														1	8.00	0.00	8.00	-
	อบต.คลองประเวศ		10.00	1	10.00	10.00			10.00												-
	อบต.ดอนทราย		4.80	1	4.80	4.78	0.02		4.78												0.02
	อบต.เทพราช		8.00	1	8.00	8.00			8.00												-

		1	2	3	4	5	6	7	8	9	10	11	12	13	14	15	16	17	18	19	20
				พื้นที่ที่มีการให้บริการ													พื้นที่ที่ไม่มีการให้บริการ				
จังหวัด	รายชื่อ อปท.	ปริมาณขยะตกค้าง (ตัน)	ปริมาณขยะที่เกิดขึ้น (ตัน/วัน)	จำนวน อปท. ที่มีการให้บริการ (แห่ง)	ปริมาณขยะที่เกิดขึ้นใน อปท. พื้นที่ให้บริการ (ตัน/วัน)	ปริมาณขยะที่เก็บขนไปกำจัด (ตัน/วัน)	ปริมาณขยะที่ถูกนำไปใช้ประโยชน์ (ตัน/วัน)	ปริมาณขยะที่ไม่มีการให้บริการ (ตัน/วัน)	ปริมาณขยะที่กำจัดไม่ถูกต้อง (ตัน/วัน)	ปริมาณขยะที่กำจัดถูกต้อง (ตัน/วัน)	การนำไปใช้ประโยชน์ (ตัน/วัน)	การนำไปกำจัด (ตัน/วัน)	Landfill (ตัน/วัน)	Compost (ตัน/วัน)	Incinerator (ตัน/วัน)	อื่น ๆ (ตัน/วัน)	จำนวน อปท. ที่ไม่มีการให้บริการ (แห่ง)	ปริมาณขยะที่เกิดขึ้นใน อปท. พื้นที่ไม่ให้บริการ (ตัน/วัน)	ปริมาณขยะที่ถูกนำไปใช้ประโยชน์ (ตัน/วัน)	ปริมาณขยะที่กำจัดไม่ถูกต้อง (ตัน/วัน)	ปริมาณขยะที่ถูกนำไปใช้ประโยชน์ (5)+(9)+(17) (ตัน/วัน)
	อบต.หนองตีนนก		2.80														1	2.80	0.00	2.80	-
	อบต.หนองบัว		3.20														1	3.20	0.00	3.20	-
	อบต.บางกรูด		1.82	1	1.82	1.82			1.82												-
	อบต.แหลมประดู่		3.00														1	3.00	0.00	3.00	-
	อบต.สนามจันทร์		1.25	1	1.25	1.25			1.25												-
	อบต.สิบเอ็ดศอก		1.00														1	1.00	0.00	1.00	-
	ทต.ท่าข้าม		20.00	1	20.00	20.00			20.00												-
	ทต.พิมพา		12.00	1	12.00	11.97	0.03		11.97												0.03
	ทต.ท่าสะอ้าน		2.00	1	2.00	2.00			2.00												-
	ทต.หอมศีล		1.40	1	1.40	1.40			1.40												-
	ทต.บางปะกง		9.87	1	9.87	9.87			9.87												-
	ทต.บางวัว		6.00	1	6.00	6.00			6.00												-
	ทต.บางวัวคณารักษ์		30.00	1	30.00	29.95	0.05		29.95												0.05
	ทต.บางผึ้ง		0.30	1	0.30	0.30			0.30												-
	ทต.บางปะกงพรหมเทพรังสรรค์		10.00	1	10.00	10.00			10.00												-
	ทต.บางสมัคร		50.00	1	50.00	50.00			50.00												-
	อบต.ท่าสะอ้าน		4.00	1	4.00	3.99	0.01		3.99												0.01
	อบต.บางเกลือ		4.40														1	4.40	0.00	4.40	-
	อบต.สองคลอง		4.00	1	4.00	4.00			4.00												-
	อบต.หนองจอก		5.00	1	5.00	4.99	0.01		4.99												0.01
	อบต.หอมศีล		3.30														1	3.30	0.00	3.30	-
	อบต.เขาดิน		0.40	1	0.40	0.40			0.40												-
	ทต.บางคล้า	50,000	12.00	1	12.00	10.00	2.00		10.00												2.00
	ทต.ปากน้ำ	20	3.00	1	3.00	2.99	0.01		2.99												0.01
	อบต.บางสวน		0.50	1	0.50	0.49	0.01		0.49												0.01
	อบต.บางกระเจ็ด		3.00	1	3.00	3.00			3.00												-
	อบต.ท่าทองหลาง		2.00	1	2.00	2.00			2.00												-
	อบต.สาวชะโงก		1.00	1	1.00	0.99	0.01		0.99												0.01
	อบต.เสม็ดเหนือ		4.60	1	4.60	4.60			4.60												-
	อบต.เสม็ดใต้	0	3.00	1	3.00	3.00			3.00												-
	อบต.หัวไทร	450	9.00	1	9.00	8.99	0.01		8.99												0.01
	ทต.เกาะขนุน		2.35	1	2.35	2.30	0.05		2.30												0.05
	ทต.เขาหินซ้อน		6.44	1	6.44	6.00	0.44		6.00												0.44
	ทต.พนมสารคาม		10.00	1	10.00	7.15	2.85		7.15												2.85
	ทต.บ้านช่อง		5.30	1	5.30	5.00	0.30		5.00												0.30
	ทต.ท่าถ่าน	0	6.50	1	6.50	6.00	0.50			6.00		6.00	6.00								0.50
	อบต.เกาะขนุน		15.00	1	15.00	14.00	1.00		14.00												1.00
	อบต.พนมสารคาม		12.70	1	12.70	12.00	0.70		12.00												0.70
	อบต.เมืองเก่า		1.10	1	1.10	1.09	0.01		1.09												0.01
	อบต.หนองยาว		4.80	1	4.80	4.80			4.80												-
	อบต.หนองแหน		4.00	1	4.00	4.00			4.00												-
	อบต.เขาหินซ้อน	100,000	6.00	1	6.00	6.00			6.00												-
	ทต.แปลงยาว	0	4.00	1	4.00	4.00			4.00												-
	ทต.ทุ่งสะเดา	4,500	6.70	1	6.70	6.20	0.50		6.20												0.50
	ทต.หัวสำโรง	26,000	6.30	1	6.30	6.30			6.30												-
	ทต.วังเย็น		10.00	1	10.00	10.00			10.00												-
	อบต.แปลงยาว		3.50	1	3.50	3.50			3.50												-
	อบต.หัวสำโรง		17.00	1	17.00	16.99	0.01		16.99												0.01
	อบต.หนองไม้แก่น		6.70														1	6.70	0.00	6.70	-
	ทต.สนามชัยเขต	5,700	5.00	1	5.00	4.70	0.30		4.70												0.30
	อบต.คู้ยายหมี		9.50														1	9.50	0.00	9.50	-

		1	2	3	4	5	6	7	8	9	10	11	12	13	14	15	16	17	18	19	20
				พื้นที่ที่มีการให้บริการ													พื้นที่ที่ไม่มีการให้บริการ				
จังหวัด	รายชื่อ อปท.	ปริมาณขยะตกค้าง (ตัน)	ปริมาณขยะที่เกิดขึ้น (ตัน/วัน)	จำนวน อปท. ที่มีการให้บริการ (แห่ง)	ปริมาณขยะที่เกิดขึ้นใน อปท. พื้นที่ให้บริการ (ตัน/วัน)	ปริมาณขยะที่เก็บขนไปกำจัด (ตัน/วัน)	ปริมาณขยะที่ถูกนำไปใช้ประโยชน์ (ตัน/วัน)	ปริมาณขยะที่ไม่มีการให้บริการ (ตัน/วัน)	ปริมาณขยะที่กำจัดไม่ถูกต้อง (ตัน/วัน)	ปริมาณขยะที่กำจัดถูกต้อง (ตัน/วัน)	การนำไปใช้ประโยชน์ (ตัน/วัน)	การนำไปกำจัด (ตัน/วัน)	Landfill (ตัน/วัน)	Compost (ตัน/วัน)	Incinerator (ตัน/วัน)	อื่น ๆ (ตัน/วัน)	จำนวน อปท. ที่ไม่มีการให้บริการ (แห่ง)	ปริมาณขยะที่เกิดขึ้นใน อปท. พื้นที่ไม่ให้บริการ (ตัน/วัน)	ปริมาณขยะที่ถูกนำไปใช้ประโยชน์ (ตัน/วัน)	ปริมาณขยะที่กำจัดไม่ถูกต้อง (ตัน/วัน)	ปริมาณขยะที่ถูกนำไปใช้ประโยชน์ (5)+(9)+(17) (ตัน/วัน)
	อบต.ท่ากระดาน	1,944	5.00	1	5.00	4.90	0.10		4.90												0.10
	อบต.ทุ่งพระยา		10.00														1	10.00	0.00	10.00	-
	อบต.ลาดกระทิง		9.80														1	9.80	0.00	9.80	-
	อบต.ท่าตะเกียบ		17.00	1	17.00	2.00	0.10	14.90	2.00												0.10
	อบต.คลองตะเกรา	390	20.00	1	20.00	8.00		12.00	8.00												-
	อบต.บางคา		1.90														1	1.90	0.00	1.90	-
	อบต.เมืองใหม่		2.90														1	2.90	0.00	2.90	-
	อบต.ดงน้อย		2.60	1	2.60	2.59	0.01		2.59												0.01
รวม	108	1,242,000	751.12	74	572.33	533.02	12.41	26.90	527.02	6.00	0.00	6.00	6.00	0.00	0.00	0.00	34	178.79	0.00	178.79	12.41
		1,242,000	274,158.80	74.00	208,900.45	194,552.30	4,529.65	9,818.50	192,362.30	2,190.00	-	2,190.00	2,190.00	-	-	-	34.00	65,258.35	-	65,258.35	4,529.65

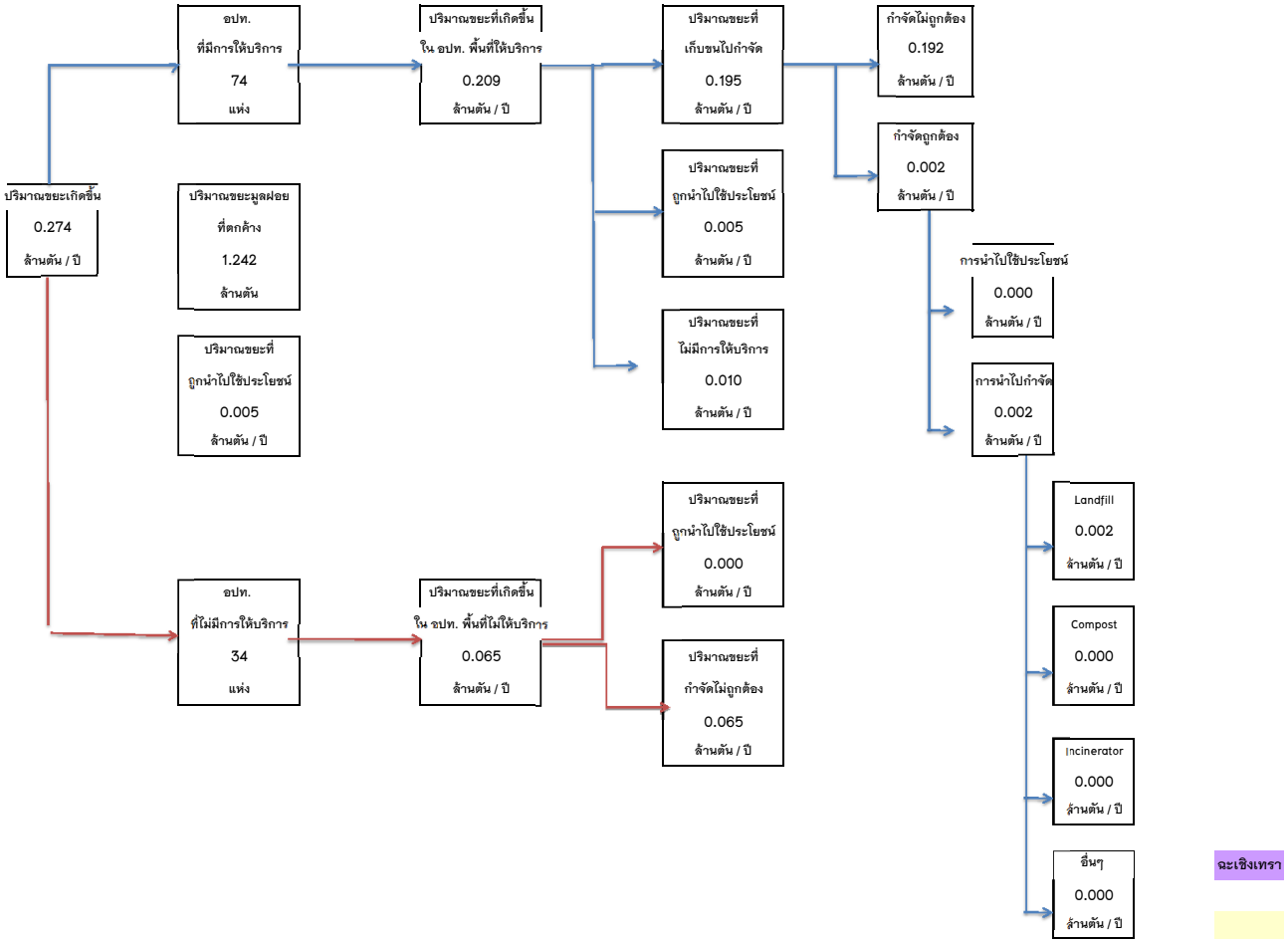

ตารางข้อมูลการสำรวจขยะมูลฝอย จังหวัดสระแก้ว ปี 2559

		1	2	3	4	5	6	7	8	9	10	11	12	13	14	15	16	17	18	19	20
				พื้นที่ที่มีการให้บริการ													พื้นที่ที่ไม่มีการให้บริการ				
จังหวัด	รายชื่อ อปท.	ขยะตกค้าง (ตัน)	ปริมาณขยะที่เกิดขึ้น (ตัน/วัน)	จำนวน อปท. ที่มีการให้บริการ (แห่ง)	ปริมาณขยะที่เกิดขึ้นใน อปท. พื้นที่ให้บริการ (ตัน/วัน)	ปริมาณขยะที่เก็บขนไปกำจัด (ตัน/วัน)	ปริมาณขยะที่ถูกนำไปใช้ประโยชน์ (ตัน/วัน)	ปริมาณขยะที่ไม่มีการให้บริการ (ตัน/วัน)	ปริมาณขยะที่กำจัดไม่ถูกต้อง (ตัน/วัน)	ปริมาณขยะที่กำจัดถูกต้อง (ตัน/วัน)	การนำไปใช้ประโยชน์ (ตัน/วัน)	การนำไปกำจัด (ตัน/วัน)	Landfill (ตัน/วัน)	Compost (ตัน/วัน)	Incinerator (ตัน/วัน)	อื่น ๆ (ตัน/วัน)	จำนวน อปท. ที่ไม่มีการให้บริการ (แห่ง)	ปริมาณขยะที่เกิดขึ้นใน อปท. พื้นที่ไม่ให้บริการ (ตัน/วัน)	ปริมาณขยะที่ถูกนำไปใช้ประโยชน์ (ตัน/วัน)	ปริมาณขยะที่กำจัดไม่ถูกต้อง (ตัน/วัน)	ปริมาณขยะที่ถูกนำไปใช้ประโยชน์ (ตัน/วัน)
สระแก้ว																					
1	ทม.สระแก้ว	43,000	18.61	1	18.61	17.11	1.50	-	17.11												1.50
2	ทต.ท่าเกษม		2.63	1	2.63	2.00	0.00	0.63	2.00												-
3	ทต.ศาลาลำดวน		4.00	1	4.00	3.00	1.00	-	3.00												1.00
4	อบต.โคกปีผ้อง		9.56														1	9.56	0.80	8.76	0.80
5	อบต.ท่าเกษม		1.70	1	1.70	1.70	0.00	-	1.70												-
6	อบต.ท่าแยก		1.80	1	1.80	1.80	0.00	-	1.80												-
7	อบต.บ้านแก้ง		4.00	1	4.00	4.00	0.00	-	4.00												-
8	อบต.ศาลาลำดวน		7.69														1	7.69	0.00	7.69	-
9	อบต.สระแก้ว		2.97														1	2.97	0.00	2.97	-
10	อบต.สระขวัญ		13.57	1	13.57	4.00	0.57	9.00	4.00												0.57
11	อบต.หนองบอน		4.70	1	4.70	2.00	0.00	2.70	2.00												-
12	ทต.คลองหาด	1,260	8.22	1	8.22	8.00	0.22	0.00	8.00												0.22
13	อบต.คลองไก่เถื่อน		4.51														1	4.51	0.00	4.51	-
14	อบต.ชับมะกรูด		4.01														1	4.01	0.00	4.01	-
15	อบต.ไทยอุดม		3.24	1	3.24	0.20	0.00	3.04	0.20												-
16	อบต.ไทรเดียว		2.72														1	2.72	0.00	2.72	-
17	อบต.ไทรทอง		2.04														1	2.04	0.00	2.04	-
18	อบต.เบญจขร		2.88														1	2.88	0.00	2.88	-
19	ทต.เขาฉกรรจ์		3.50	1	3.50	2.50	0.50	0.50		2.50		2.50	2.50								0.50
20	อบต.เขาฉกรรจ์		2.47														1	2.47	0.00	2.47	-
21	อบต.เขาสามสิบ		4.00														1	4.00	0.00	4.00	-
22	อบต.พระเพลิง		1.00	1	1.00	1.00	0.00	-	1.00												-
23	อบต.หนองหว้า	262	4.03	1	4.03	4.00	0.03	0.00	4.00												0.03
24	ทม.วังน้ำเย็น		21.87	1	21.87	16.20	5.67	-		16.20		16.20	16.20								5.67
25	อบต.คลองหินปูน		4.20	1	4.20	3.50	0.70	-		3.50		3.50	3.50								0.70
26	อบต.ตาหลังใน		2.00	1	2.00	2.00	0.00	-		2.00		2.00	2.00								-
27	อบต.ทุ่งมหาเจริญ		2.50	1	2.50	2.50	0.00	-		2.50		2.50	2.50								-
28	ทต.วัฒนานคร	39,960	6.05	1	6.05	6.00	0.05	-	6.00												0.05
29	อบต.ช่องกุ่ม		4.40														1	4.40	0.00	4.40	-
30	อบต.แซร์ออ		6.50														1	6.50	0.00	6.50	-
31	อบต.ท่าเกวียน		3.00	1	3.00	3.00	0.00	-	3.00												-
32	อบต.โนนหมากเค็ง		3.92														1	3.92	0.00	3.92	-
33	อบต.ผักขะ		3.91														1	3.91	1.00	2.91	1.00
34	อบต.วัฒนานคร		5.89	1	5.89	3.00	0.00	2.89	3.00												-
35	อบต.หนองตะเคียนบอน		4.95														1	4.95	0.00	4.95	-
36	อบต.หนองน้ำใส		5.10														1	5.10	0.00	5.10	-
37	อบต.หนองแวง	-	2.42														1	2.42	0.00	2.42	-
38	อบต.หนองหมากฝ้าย	-	2.50	1	2.50	2.50	0.00	-	2.50												-
39	อบต.ห้วยโจด	-	5.12	1	5.12	5.00	0.12	0.00	5.00												0.12
40	ทม.อรัญญประเทศ	53,040	38.32	1	38.32	37.00	1.32	-	37.00												1.32
41	ทต.ป่าไร่	990	6.17	1	6.17	6.00	0.17	-	6.00												0.17
42	ทต.บ้านด่าน		4.28	1	4.28	4.28	0.00	-	4.28												-
43	ทต.ฟากห้วย		2.13	1	2.13	2.00	0.00	0.13	2.00												-
44	อบต.คลองทับจันทร์		4.35														1	4.35	0.00	4.35	-

				พื้นที่ที่มีการให้บริการ													พื้นที่ที่ไม่มีการให้บริการ				
จังหวัด	รายชื่อ อปท.	ขยะตกค้าง (ตัน)	ปริมาณขยะที่เกิดขึ้น (ตัน/วัน)	จำนวน อปท. ที่มีการให้บริการ (แห่ง)	ปริมาณขยะที่เกิดขึ้นใน อปท. พื้นที่ให้บริการ (ตัน/วัน)	ปริมาณขยะที่เก็บขนไปกำจัด (ตัน/วัน)	ปริมาณขยะที่ถูกนำไปใช้ประโยชน์ (ตัน/วัน)	ปริมาณขยะที่ไม่มีการให้บริการ (ตัน/วัน)	ปริมาณขยะที่กำจัดไม่ถูกต้อง (ตัน/วัน)	ปริมาณขยะที่กำจัดถูกต้อง (ตัน/วัน)	การนำไปใช้ประโยชน์ (ตัน/วัน)	การนำไปกำจัด (ตัน/วัน)	Landfill (ตัน/วัน)	Compost (ตัน/วัน)	Incinerator (ตัน/วัน)	อื่น ๆ (ตัน/วัน)	จำนวน อปท. ที่ไม่มีการให้บริการ (แห่ง)	ปริมาณขยะที่เกิดขึ้นใน อปท. พื้นที่ไม่ให้บริการ (ตัน/วัน)	ปริมาณขยะที่ถูกนำไปใช้ประโยชน์ (ตัน/วัน)	ปริมาณขยะที่กำจัดไม่ถูกต้อง (ตัน/วัน)	ปริมาณขยะที่ถูกนำไปใช้ประโยชน์ (ตัน/วัน)
45	อบต.คลองน้ำใส		4.96														1	4.96	1.00	3.96	1.00
46	อบต.ทับพริก		3.37														1	3.37	0.00	3.37	–
47	อบต.ท่าข้าม		4.43														1	4.43	0.00	4.43	–
48	ทต.บ้านใหม่หนองไทร		10.10	1	10.10	10.00	0.10	–	10.00												0.10
49	อบต.ผ่านศึก		5.07														1	5.07	0.02	5.05	0.02
50	อบต.เมืองไผ่		3.54														1	3.54	0.00	3.54	–
51	อบต.หนองสังข์		2.00														1	2.00	0.00	2.00	–
52	อบต.หันทราย		5.40														1	5.40	0.00	5.40	–
53	ทต.ตาพระยา	2,055	4.24	1	4.24	4.00	0.24	0.00	4.00												0.24
54	อบต.โคคลาน		6.71														1	6.71	1.00	5.71	1.00
55	อบต.ตาพระยา		12.65														1	12.65	0.00	12.65	–
56	อบต.ทัพไทย		4.67														1	4.67	0.00	4.67	–
57	อบต.ทัพราช		5.63														1	5.63		5.63	–
58	อบต.ทัพเสด็จ		5.07														1	5.07		5.07	–
59	ทต.วังสมบูรณ์	–	3.81	1	3.81	3.80	0.01	0.00	3.80												0.01
60	ทต.วังทอง		13.75														1	13.75	5.00	8.75	5.00
61	อบต.วังใหม่	1,320	13.20	1	13.20	13.15	0.05	0.00	13.15												0.05
62	ทต.โคกสูง		4.10	1	4.10	3.50	0.60	–	3.50												0.60
63	อบต.โนนหมากมุ่น		2.96														1	2.96	0.00	2.96	–
64	อบต.หนองม่วง	–	9.09														1	9.09	0.00	9.09	–
65	อบต.หนองแวง	167	2.50	1	2.50	2.00	0.50	–	2.00												0.50
รวม	65	142,054	380.68	32	212.98	180.74	13.35	18.89	154.04	26.70	-	26.70	26.70	-	-	-	33	167.70	8.82	158.88	22.17
		142,054	138,947.91	32.00	77,737.70	65,970.10	4,872.75	6,894.85	56,224.60	9,745.50	–	9,745.50	9,745.50	–	–	–	33.00	61,210.21	3,219.30	57,990.91	8,092.05

355.44

				พื้นที่ที่มีการให้บริการ													พื้นที่ที่ไม่มีการให้บริการ				
จังหวัด	รายชื่อ อปท.	ขยะตกค้าง (ตัน)	ปริมาณขยะที่เกิดขึ้น (ตัน/วัน)	จำนวน อปท. ที่มีการให้บริการ (แห่ง)	ปริมาณขยะที่เกิดขึ้นใน อปท. พื้นที่ให้บริการ (ตัน/วัน)	ปริมาณขยะที่เก็บขนไปกำจัด (ตัน/วัน)	ปริมาณขยะที่ถูกนำไปใช้ประโยชน์ (ตัน/วัน)	ปริมาณขยะที่ไม่มีการให้บริการ (ตัน/วัน)	ปริมาณขยะที่กำจัดไม่ถูกต้อง (ตัน/วัน)	ปริมาณขยะที่กำจัดถูกต้อง (ตัน/วัน)	การนำไปใช้ประโยชน์ (ตัน/วัน)	การนำไปกำจัด (ตัน/วัน)	Landfill (ตัน/วัน)	Compost (ตัน/วัน)	Incinerator (ตัน/วัน)	อื่น ๆ (ตัน/วัน)	จำนวน อปท. ที่ไม่มีการให้บริการ (แห่ง)	ปริมาณขยะที่เกิดขึ้นใน อปท. พื้นที่ไม่ให้บริการ (ตัน/วัน)	ปริมาณขยะที่ถูกนำไปใช้ประโยชน์ (ตัน/วัน)	ปริมาณขยะที่กำจัดไม่ถูกต้อง (ตัน/วัน)	ปริมาณขยะที่ถูกนำไปใช้ประโยชน์ (ตัน/วัน)

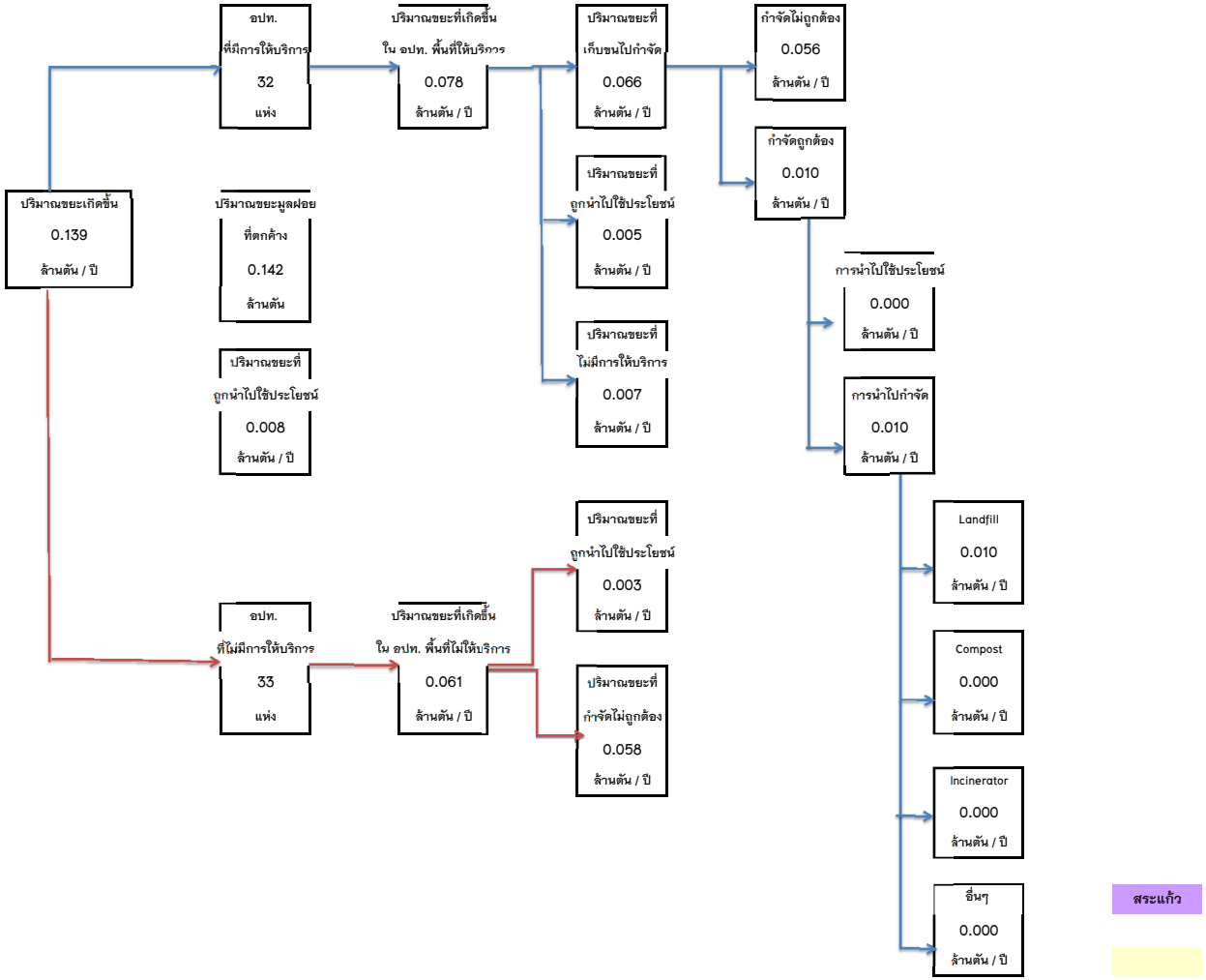

ภาคผนวก ก – 14

ข้อมูลการสำรวจขยะมูลฝอย

สสภ. 14

ตารางที่ 8 ข้อมูลการสำรวจขยะมูลฝอย สสภ.14

				1	2	3	4	5	6	7	8	9	10	11	12	13	14	15	16	17	18	19	20
					พื้นที่ที่มีการให้บริการ													พื้นที่ที่ไม่มีการให้บริการ					
จังหวัด สสภ. 14	เทศบาล (แห่ง)	อบต. (แห่ง)	รวม อปท. (แห่ง)	ปริมาณขยะที่เกิดขึ้น (ตัน/ปี)	จำนวน อปท. ที่มีการให้บริการ (แห่ง)	ปริมาณขยะที่เกิดขึ้นใน อปท. พื้นที่ให้บริการ (ตัน/ปี)	ปริมาณขยะที่เก็บขนไปกำจัด (ตัน/ปี)	ปริมาณขยะที่ถูกนำไปใช้ประโยชน์ (ตัน/ปี)	ปริมาณขยะที่ไม่มีการให้บริการ (ตัน/ปี)	ปริมาณขยะที่กำจัดไม่ถูกต้อง (ตัน/ปี)	ปริมาณขยะที่กำจัดถูกต้อง (ตัน/ปี)	การนำไปใช้ประโยชน์ (ตัน/ปี)	การนำไปกำจัด (ตัน/ปี)	Landfill (ตัน/ปี)	Compost (ตัน/ปี)	Incinerator (ตัน/ปี)	อื่น ๆ (ตัน/ปี)	จำนวน อปท. ที่ไม่มีการให้บริการ (แห่ง)	ปริมาณขยะที่เกิดขึ้นใน อปท. พื้นที่ไม่ให้บริการ (ตัน/ปี)	ปริมาณขยะที่ถูกนำไปใช้ประโยชน์ (ตัน/ปี)	ปริมาณขยะที่กำจัดไม่ถูกต้อง (ตัน/ปี)	ปริมาณขยะที่ถูกนำไปใช้ประโยชน์ (5)+(9)+(17) (ตัน/ปี)	ปริมาณขยะตกค้าง (ตัน)
สุราษฎร์ธานี	40	97	137	377,504.90	77.00	262,982.50	204,965.75	58,016.75	-	109,463.50	95,502.25	-	95,502.25	88,421.25	-	-	7,081.00	60.00	114,522.40	-	114,522.40	58,016.75	263,499.30
ชุมพร	27	51	78	134,637.55	47.00	72,762.75	60,845.50	11,917.25	-	45,771.00	15,074.50	-	15,074.50	15,074.50	-	-	-	31.00	61,874.80	-	61,874.80	11,917.25	51,672.75
นครศรีธรรมราช	54	130	184	368,388.38	117.00	209,564.75	176,397.20	33,167.55	-	143,116.50	33,280.70	-	33,280.70	29,630.70	-	-	3,650.00	67.00	158,823.63	-	158,823.63	33,167.55	1,093,053.33
ระนอง	12	18	30	68,174.70	17.00	46,161.55	28,762.00	17,399.55	-	28,762.00	-	-	-	-	-	-	-	13.00	22,013.15	-	22,013.15	17,399.55	18,291.30
รวม	133.00	296.00	429.00	948,705.53	258.00	591,471.55	470,970.45	120,501.10	-	327,113.00	143,857.45	-	143,857.45	133,126.45	-	-	10,731.00	171.00	357,233.98	-	357,233.98	120,501.10	1,426,516.68

31 ธันวาคม 2559

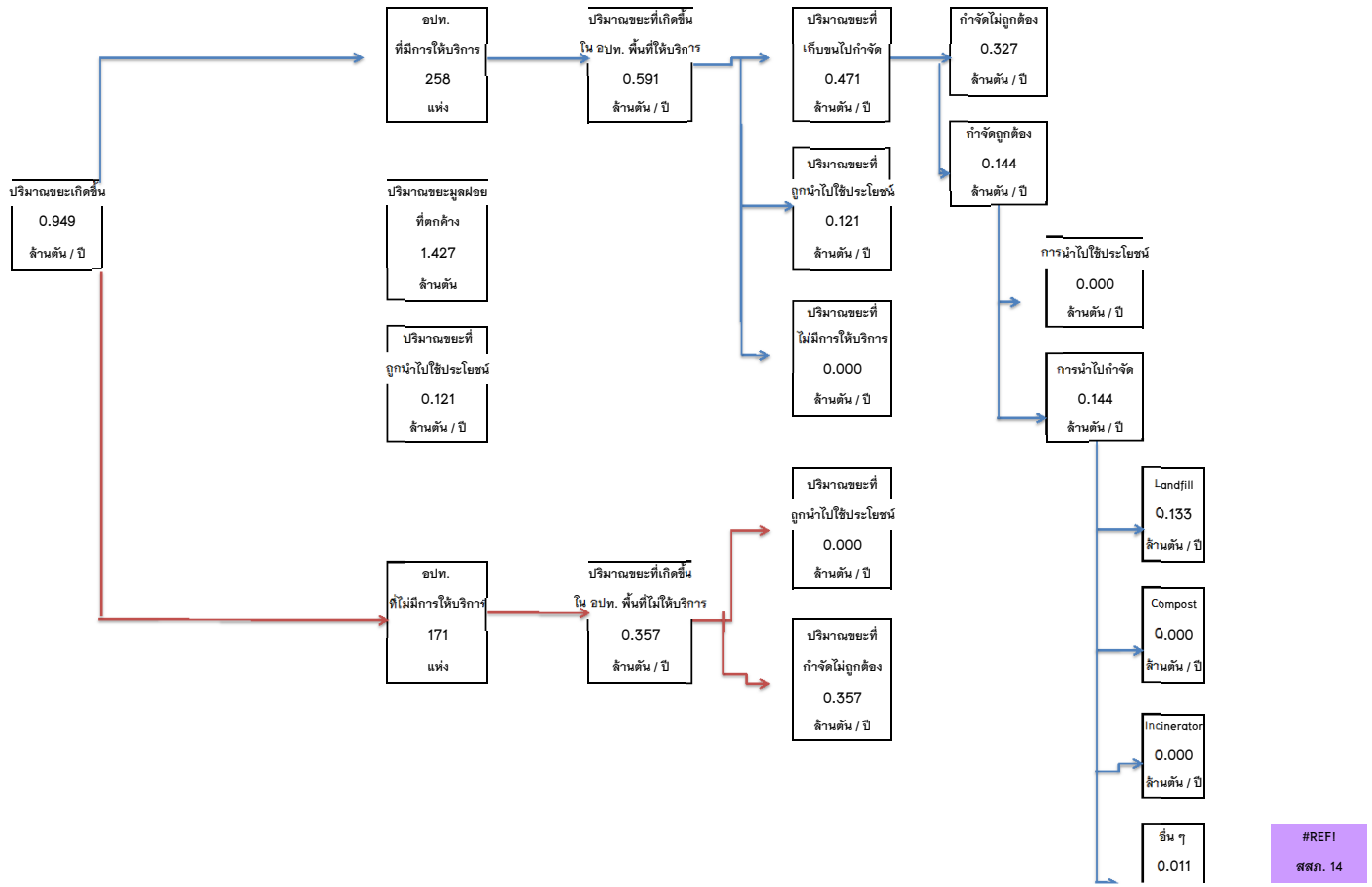

แบบสำรวจข้อมูลปริมาณขยะมูลฝอย จ.สุราษฎร์ธานี / สสภ. 14

		1	2	3	4	5	6	7	8	9	10	11	12	13	14	15	16	17	18	19	20
			พื้นที่ที่มีการให้บริการ													พื้นที่ที่ไม่มีการให้บริการ					
ที่	จังหวัด	ปริมาณขยะที่เกิดขึ้นปี 59 ใช้จริง	จำนวน อปท. ที่มีการให้บริการ	ปริมาณขยะที่เกิดขึ้นใน อปท. พื้นที่ให้บริการ	ปริมาณขยะที่เก็บขนไปกำจัด	ปริมาณขยะที่ถูกนำไปใช้ประโยชน์	ปริมาณขยะที่ไม่มีการให้บริการ	ปริมาณขยะที่กำจัดไม่ถูกต้อง	ปริมาณขยะที่กำจัดถูกต้อง	การนำไปใช้ประโยชน์	การนำไปกำจัด	Landfill	Compost	Incinerator	อื่น ๆ (RDF)	จำนวน อปท. ที่ไม่มีการให้บริการ	ปริมาณขยะที่เกิดขึ้นใน อปท. พื้นที่ไม่ให้บริการ	ปริมาณขยะที่ถูกนำไปใช้ประโยชน์	ปริมาณขยะที่กำจัดไม่ถูกต้อง	ปริมาณขยะที่ถูกนำไปใช้ประโยชน์ (5)+(9)+(17)	ปริมาณขยะตกค้าง
	จังหวัดสุราษฎร์ธานี	(ตัน/วัน)	(แห่ง)	(ตัน/วัน)	(ตัน/วัน)	(ตัน/วัน)	(ตัน/วัน)	(ตัน/วัน)	(ตัน/วัน)	(ตัน/วัน)	(ตัน/วัน)	(ตัน/วัน)	(ตัน/วัน)	(ตัน/วัน)	(ตัน/วัน)	(แห่ง)	(ตัน/วัน)	(ตัน/วัน)	(ตัน/วัน)	(ตัน/วัน)	(ตัน)
1	ทน.สุราษฎร์ธานี	170.00	1	170.00	120.00	50.00			120.00		120.00	120.00								50.00	อกชน ต.ท่าโรงช้า
2	ทน.เกาะสมุย	170.00	1	170.00	150.00	20.00		150.00												20.00	200,115.00
3	ทม.ท่าข้าม	14.00	1	14.00	12.00	2.00			12.00		12.00	12.00								2.00	อกชน ต.ท่าโรงช้า
4	ทม.นาสาร	17.00	1	17.00	15.00	2.00			15.00		15.00	15.00								2.00	อกชน ต.บ้านส้อง
5	ทม.ดอนสัก	15.00	1	15.00	10.00	5.00			10.00		10.00	10.00								5.00	-
6	ทต.เกาะพะงัน	30.00	1	30.00	20.00	10.00		20.00												10.00	-
7	ทต.บ้านใต้	15.00	1	15.00	13.00	2.00		13.00												2.00	1,248.00
8	ทต.เคียนซา	2.50	1	2.50	2.00	0.50		2.00												0.50	1,794.00
9	ทต.บ้านเสด็จ	19.53														1	19.53		19.53	0.00	
10	ทต.ขุนทะเล	11.00	1	11.00	10.00	1.00			10.00		10.00	10.00								1.00	อกชน ต.ท่าโรงช้า
11	ทต.วัดประดู่	9.00	1	9.00	8.00	1.00			8.00		8.00	8.00								1.00	อกชน ต.ท่าโรงช้า
12	ทต.เขานิพันธ์	2.00	1	2.00	1.50	0.50			1.50		1.50	1.50								0.50	อกชน ต.บ้านส้อง
13	ทต.บ้านส้อง	6.50	1	6.50	5.00	1.50			5.00		5.00	5.00								1.50	-
14	ทต.เวียงสระ	13.00	1	13.00	12.00	1.00			12.00		12.00	12.00								1.00	อกชน ต.บ้านส้อง
15	ทต.ทุ่งหลวง	2.50	1	2.50	2.20	0.30			2.20		2.20	2.20								0.30	อกชน ต.บ้านส้อง
16	ทต.เมืองเวียง	3.00	1	3.00	2.50	0.50			2.50		2.50	2.50								0.50	อกชน ต.บ้านส้อง
17	ทต.ตลาดไชยา	11.00	1	11.00	10.00	1.00		10.00												1.00	ทต.เวียง
18	ทต.พุมเรียง	3.00	1	3.00	2.50	0.50		2.50												0.50	675.00
19	ทต.เวียง	3.00	1	3.00	2.50	0.50		2.50												0.50	5,850.00
20	ทต.กาญจนดิษฐ์	11.00	1	11.00	10.00	1.00		0.60	9.40		9.40				9.40					1.00	5,616.00
21	ทต.ท่าทองใหม่	5.30	1	5.30	5.00	0.30			5.00		5.00				5.00					0.30	กชน ต.กาญจนดิ
22	ทต.ช้างซ้าย	0.70	1	0.70	0.50	0.20			0.50		0.50				0.50					0.20	กชน ต.กาญจนดิ
23	ทต.ช้างขวา	10.37														1	10.37		10.37	0.00	
24	ทต.กรูด	1.00	1	1.00	0.50	0.50		0.00	0.50		0.50				0.50					0.50	กชน ต.กาญจนดิ
25	ทต.ท่าขนอน	2.00	1	2.00	1.500	0.50		1.50												0.50	225.00
26	ทต.ท่าฉาง	4.00	1	4.00	3.00	1.00		3.00												1.00	1,200.00
27	ทต.ท่าชนะ	8.00	1	8.00	7.00	1.00		7.00												1.00	75.00
28	ทต.บ้านเชี่ยวหลาน	10.00	1	10.00	9.00	1.00		9.00												1.00	301.50
29	ทต.บ้านตาขุน	4.50	1	4.50	4.00	0.50		4.00												0.50	3,796.50
30	ทต.บ้านนา	3.30	1	3.30	2.80	0.50			2.80		2.80	2.80								0.50	อกชน ต.บ้านส้อง
31	ทต.พรุพี	2.50	1	2.50	2.00	0.50		2.00												0.50	750.00
32	ทต.ควนศรี	4.91														1	4.91		4.91	0.00	
33	ทต.คลองปราบ	1.30	1	1.30	1.00	0.30			1.00		1.00	1.00								0.30	อกชน ต.บ้านส้อง
34	ทต.ท่าชี	1.00	1	1.00	0.85	0.15			0.85		0.85	0.85								0.15	อกชน ต.บ้านส้อง
35	ทต.พนม	7.00	1	7.00	6.00	1.00		6.00												1.00	341.70
36	ทต.คลองชะอุ่น	9.55														1	9.55		9.55	0.00	

แบบสำรวจข้อมูลปริมาณขยะมูลฝอย จ.สุราษฎร์ธานี / สสภ. 14

		1	2	3	4	5	6	7	8	9	10	11	12	13	14	15	16	17	18	19	20
			พื้นที่ที่มีการให้บริการ													พื้นที่ที่ไม่มีการให้บริการ					
ที่	จังหวัด	ปริมาณขยะที่เกิดขึ้นปี 59 ใช้จริง	จำนวน อปท. ที่มีการให้บริการ	ปริมาณขยะที่เกิดขึ้นใน อปท. พื้นที่ให้บริการ	ปริมาณขยะที่เก็บขนไปกำจัด	ปริมาณขยะที่ถูกนำไปใช้ประโยชน์	ปริมาณขยะที่ไม่มีการให้บริการ	ปริมาณขยะที่กำจัดไม่ถูกต้อง	ปริมาณขยะที่กำจัดถูกต้อง	การนำไปใช้ประโยชน์	การนำไปกำจัด	Landfill	Compost	Incinerator	อื่น ๆ (RDF)	จำนวน อปท. ที่ไม่มีการให้บริการ	ปริมาณขยะที่เกิดขึ้นใน อปท. พื้นที่ไม่ให้บริการ	ปริมาณขยะที่ถูกนำไปใช้ประโยชน์	ปริมาณขยะที่กำจัดไม่ถูกต้อง	ปริมาณขยะที่ถูกนำไปใช้ประโยชน์ (5)+(9)+(17)	ปริมาณขยะตกค้าง
	จังหวัดสุราษฎร์ธานี	(ตัน/วัน)	(แห่ง)	(ตัน/วัน)	(ตัน/วัน)	(ตัน/วัน)	(ตัน/วัน)	(ตัน/วัน)	(ตัน/วัน)	(ตัน/วัน)	(ตัน/วัน)	(ตัน/วัน)	(ตัน/วัน)	(ตัน/วัน)	(ตัน/วัน)	(แห่ง)	(ตัน/วัน)	(ตัน/วัน)	(ตัน/วัน)	(ตัน/วัน)	(ตัน)
37	ทต.บางสวรรค์	1.00	1	1.00	0.80	0.20		0.80												0.20	945.00
38	ทต.ย่านดินแดง	5.00	1	5.00	4.00	1.00		4.00												1.00	2,121.75
39	ทต.เพชรพะงัน	12.00	1	12.00	8.00	4.00		8.00												4.00	ทต.เกาะพะงัน
40	ทต.เกาะเต่า	40.00	1	40.00	15.00	25.00		15.00												25.00	22,200.00
41	อบต.มะขามเตี้ย	3.00														1	3.00		3.00	0.00	
42	อบต.บางใบไม้	2.40														1	2.40		2.40	0.00	
43	อบต.บางโพธิ์	1.63														1	1.63		1.63	0.00	
44	อบต.บางไทร	1.69														1	1.69		1.69	0.00	
45	อบต.บางชนะ	1.57														1	1.57		1.57	0.00	
46	อบต.คลองน้อย	3.35														1	3.35		3.35	0.00	
47	อบต.คลองฉนาก	2.70														1	2.70		2.70	0.00	
48	อบต.ท่าอุแท	2.20	1	2.20	2.00	0.20			2.00		2.00				2.00					0.20	กชน ต.กาญจนดิ
49	อบต.ทุ่งกง	4.76														1	4.76		4.76	0.00	
50	อบต.ท่าทองใหม่	1.50	1	1.50	1.00	0.50			1.00		1.00	1.00								0.50	วกชน ต.ท่าโรงช้า
51	อบต.ตะเคียนทอง	5.81														1	5.81		5.81	0.00	
52	อบต.ท่าทอง	5.13														1	5.13		5.13	0.00	
53	อบต.ป่าร่อน	7.06														1	7.06		7.06	0.00	
54	อบต.คลองสระ	5.70														1	5.70		5.70	0.00	
55	อบต.พลายวาส	6.26														1	6.26		6.26	0.00	
56	อบต.ทุ่งรัง	3.84														1	3.84		3.84	0.00	
57	อบต.ดอนสัก	1.30	1	1.30	1.00	0.30			1.00		1.00	1.00								0.30	ทม.ดอนสัก
58	อบต.ปากแพรก	3.00	1	3.00	2.00	1.00			2.00		2.00				2.00					1.00	กชน ต.กาญจนดิ
59	อบต.ไชยคราม	1.85														1	1.85		1.85	0.00	
60	อบต.ชลคราม	0.70	1	0.70	0.40	0.30		0.40												0.30	2.25
61	อบต.เลม็ด	4.48														1	4.48		4.48	0.00	
62	อบต.ทุ่ง	0.80	1	0.80	0.60	0.20		0.60												0.20	90.00
63	อบต.ตะกรบ	3.48														1	3.48		3.48	0.00	
64	อบต.โมถ่าย	3.99														1	3.99		3.99	0.00	
65	อบต.ป่าเว	4.68														1	4.68		4.68	0.00	
66	อบต.ปากหมาก	9.89														1	9.89		9.89	0.00	
67	อบต.คันธุลี	1.00	1	1.00	0.80	0.20		0.80												0.20	450.00
68	อบต.ประสงค์	19.11														1	19.11		19.11	0.00	
69	อบต.สมอทอง	2.00	1	2.00	1.50	0.50		1.50												0.50	74.25
70	อบต.ท่าชนะ	1.50	1	1.50	1.30	0.20		1.30												0.20	71.25
71	อบต.คลองพา	7.40														1	7.40		7.40	0.00	
72	อบต.วัง	3.33														1	3.33		3.33	0.00	

แบบสำรวจข้อมูลปริมาณขยะมูลฝอย จ.สุราษฎร์ธานี / สสภ. 14

		1	2	3	4	5	6	7	8	9	10	11	12	13	14	15	16	17	18	19	20
			พื้นที่ที่มีการให้บริการ													พื้นที่ที่ไม่มีการให้บริการ					
ที่	จังหวัด	ปริมาณขยะที่เกิดขึ้นปี 59 ใช้จริง	จำนวน อปท. ที่มีการให้บริการ	ปริมาณขยะที่เกิดขึ้นใน อปท. พื้นที่ให้บริการ	ปริมาณขยะที่เก็บขนไปกำจัด	ปริมาณขยะที่ถูกนำไปใช้ประโยชน์	ปริมาณขยะที่ไม่มีการให้บริการ	ปริมาณขยะที่กำจัดไม่ถูกต้อง	ปริมาณขยะที่กำจัดถูกต้อง	การนำไปใช้ประโยชน์	การนำไปกำจัด	Landfill	Compost	Incinerator	อื่น ๆ (RDF)	จำนวน อปท. ที่ไม่มีการให้บริการ	ปริมาณขยะที่เกิดขึ้นใน อปท. พื้นที่ไม่ให้บริการ	ปริมาณขยะที่ถูกนำไปใช้ประโยชน์	ปริมาณขยะที่กำจัดไม่ถูกต้อง	ปริมาณขยะที่ถูกนำไปใช้ประโยชน์ (5)+(9)+(17)	ปริมาณขยะตกค้าง
	จังหวัดสุราษฎร์ธานี	(ตัน/วัน)	(แห่ง)	(ตัน/วัน)	(ตัน/วัน)	(ตัน/วัน)	(ตัน/วัน)	(ตัน/วัน)	(ตัน/วัน)	(ตัน/วัน)	(ตัน/วัน)	(ตัน/วัน)	(ตัน/วัน)	(ตัน/วัน)	(ตัน/วัน)	(แห่ง)	(ตัน/วัน)	(ตัน/วัน)	(ตัน/วัน)	(ตัน/วัน)	(ตัน)
73	อบต.ย่านยาว	1.00	1	1.00	0.70	0.30		0.70												0.30	81.60
74	อบต.บ้านทำเนียบ	3.00	1	3.00	2.50	0.50		2.50												0.50	1,560.00
75	อบต.บ้านยาง	3.52														1	3.52		3.52	0.00	
76	อบต.น้ำหัก	4.02														1	4.02		4.02	0.00	
77	อบต.กะเปา	3.53														1	3.53		3.53	0.00	
78	อบต.ท่าขนอน	5.63														1	5.63		5.63	0.00	
79	อบต.ท่ากระดาน	2.82														1	2.82		2.82	0.00	
80	อบต.ถ้ำสิงขร	4.48														1	4.48		4.48	0.00	
81	อบต.ตะกุกเหนือ	2.00	1	2.00	1.50	0.50		1.50												0.50	75.00
82	อบต.ตะกุกใต้	5.46														1	5.46		5.46	0.00	
83	อบต.พะแสง	2.50	1	2.50	2.00	0.50		2.00												0.50	1,350.00
84	อบต.พรุไทย	2.50														1	2.50		2.50	0.00	
85	อบต.เขาวง	2.00	1	2.00	1.50	0.50		1.50												0.50	105.00
86	อบต.ต้นยวน	3.00	1	3.00	2.00	1.00		2.00												1.00	1,500.00
87	อบต.พนม	3.99														1	3.99		3.99	0.00	
88	อบต.พลูเถื่อน	2.39														1	2.39		2.39	0.00	
89	อบต.คลองศก	2.50	1	2.50	2.00	0.50		2.00												0.50	75.00
90	อบต.ท่าฉาง	2.57														1	2.57		2.57	0.00	
91	อบต.เขาถ่าน	2.16														1	2.16		2.16	0.00	
92	อบต.ท่าเคย	5.75														1	5.75		5.75	0.00	
93	อบต.คลองไทร	5.04														1	5.04		5.04	0.00	
94	อบต.เสวียด	4.75														1	4.75		4.75	0.00	
95	อบต.ปากฉลุย	1.00	1	1.00	0.70	0.30		0.70												0.30	144.00
96	อบต.ควนสุบรรณ	1.70	1	1.70	1.50	0.20			1.50		1.50	1.50								0.20	อกซน ต.บ้านส้อ
97	อบต.น้ำพุ	1.80	1	1.80	1.50	0.30			1.50		1.50	1.50								0.30	อกซน ต.บ้านส้อ
98	อบต.ทุ่งเตาใหม่	5.97														1	5.97		5.97	0.00	
99	อบต.ลำพูน	1.40	1	1.40	1.20	0.20			1.20		1.20	1.20								0.20	อกซน ต.บ้านส้อ
100	อบต.ทุ่งเตา	1.50	1	1.50	1.20	0.30			1.20		1.20	1.20								0.30	อกซน ต.บ้านส้อ
101	อบต.เพิ่มพูนทรัพย์	1.00	1	1.00	0.80	0.20		0.80												0.20	360.00
102	อบต.นาใต้	5.49														1	5.49		5.49	0.00	
103	อบต.บ้านนา	1.70	1	1.70	1.50	0.20			1.50		1.50	1.50								0.20	อกซน ต.บ้านส้อ
104	อบต.ทรัพย์ทวี	3.33														1	3.33		3.33	0.00	
105	อบต.ท่าเรือ	3.17														1	3.17		3.17	0.00	
106	อบต.เคียนซา	3.00	1	3.00	2.50	0.50		2.50												0.50	1,440.00
107	อบต.พ่วงพรมคร	3.50	1	3.50	3.00	0.50			3.00		3.00	3.00								0.50	อกซน ต.ท่าโรงช้า
108	อบต.เขาตอก	1.30	1	1.30	1.00	0.30		1.00												0.30	1,800.00

แบบสำรวจข้อมูลปริมาณขยะมูลฝอย จ.สุราษฎร์ธานี / สสภ. 14

		1	2	3	4	5	6	7	8	9	10	11	12	13	14	15	16	17	18	19	20
			พื้นที่ที่มีการให้บริการ													พื้นที่ที่ไม่มีการให้บริการ					
ที่	จังหวัด	ปริมาณขยะที่เกิดขึ้นปี 59 ใช้จริง	จำนวน อปท. ที่มีการให้บริการ	ปริมาณขยะที่เกิดขึ้นใน อปท. พื้นที่ให้บริการ	ปริมาณขยะที่เก็บขนไปกำจัด	ปริมาณขยะที่ถูกนำไปใช้ประโยชน์	ปริมาณขยะที่ไม่มีการให้บริการ	ปริมาณขยะที่กำจัดไม่ถูกต้อง	ปริมาณขยะที่กำจัดถูกต้อง	การนำไปใช้ประโยชน์	การนำไปกำจัด	Landfill	Compost	Incinerator	อื่น ๆ (RDF)	จำนวน อปท. ที่ไม่มีการให้บริการ	ปริมาณขยะที่เกิดขึ้นใน อปท. พื้นที่ไม่ให้บริการ	ปริมาณขยะที่ถูกนำไปใช้ประโยชน์	ปริมาณขยะที่กำจัดไม่ถูกต้อง	ปริมาณขยะที่ถูกนำไปใช้ประโยชน์ (5)+(9)+(17)	ปริมาณขยะตกค้าง
	จังหวัดสุราษฎร์ธานี	(ตัน/วัน)	(แห่ง)	(ตัน/วัน)	(ตัน/วัน)	(ตัน/วัน)	(ตัน/วัน)	(ตัน/วัน)	(ตัน/วัน)	(ตัน/วัน)	(ตัน/วัน)	(ตัน/วัน)	(ตัน/วัน)	(ตัน/วัน)	(ตัน/วัน)	(แห่ง)	(ตัน/วัน)	(ตัน/วัน)	(ตัน/วัน)	(ตัน/วัน)	(ตัน)
109	อบต.อรัญคามวารี	2.50	1	2.50	2.00	0.50			2.00		2.00	2.00								0.50	อกชน ต.ท่าโรงช้า
110	อบต.คลองฉนวน	1.20	1	1.20	1.00	0.20			1.00		1.00	1.00								0.20	อกชน ต.บ้านส้อ
111	อบต.ไทรขึง	8.79														1	8.79		8.79	0.00	
112	อบต.บางสวรรค์	13.06														1	13.06		13.06	0.00	
113	อบต.สินเจริญ	8.56														1	8.56		8.56	0.00	
114	อบต.สินปุน	3.00	1	3.00	2.50	0.50		2.50												0.50	ทต.ย่านดินแดง
115	อบต.อิปัน	4.00	1	4.00	3.50	0.50		3.50												0.50	ทต.ย่านดินแดง
116	อบต.สาคู	4.80														1	4.80		4.80	0.00	
117	อบต.ไทรโสภา	5.53														1	5.53		5.53	0.00	
118	อบต.ไทรทอง	6.56														1	6.56		6.56	0.00	
119	อบต.สองแพรก	4.00	1	4.00	3.50	0.50		3.50												0.50	960.00
120	อบต.คลองน้อย	6.84														1	6.84		6.84	0.00	
121	อบต.ชัยบุรี	2.00	1	2.00	1.50	0.50		1.50												0.50	144.00
122	อบต.เขาหัวควาย	3.50	1	3.50	3.00	0.50			3.00		3.00	3.00								0.50	อกชน ต.ท่าโรงช้า
123	อบต.ท่าโรงช้าง	8.00	1	8.00	6.00	2.00			6.00		6.00	6.00								2.00	-
124	อบต.หนองไทร	3.50	1	3.50	3.00	0.50			3.00		3.00	3.00								0.50	อกชน ต.ท่าโรงช้า
125	อบต.หัวเตย	5.00	1	5.00	4.00	1.00			4.00		4.00	4.00								1.00	อกชน ต.ท่าโรงช้า
126	อบต.น้ำรอบ	2.16														1	2.16		2.16	0.00	
127	อบต.พุนพิน	3.00	1	3.00	2.50	0.50			2.50		2.50	2.50								0.50	อกชน ต.ท่าโรงช้า
128	อบต.ท่าข้าม	5.00	1	5.00	4.00	1.00			4.00		4.00	4.00								1.00	อกชน ต.ท่าโรงช้า
129	อบต.กรูด	4.94														1	4.94		4.94	0.00	
130	อบต.บางงอน	4.94														1	4.94		4.94	0.00	
131	อบต.ตะปาน	5.05														1	5.05		5.05	0.00	
132	อบต.ลีเล็ด	3.73														1	3.73		3.73	0.00	
133	อบต.มะลวน	2.50	1	2.50	2.00	0.50			2.00		2.00	2.00								0.50	อกชน ต.ท่าโรงช้า
134	อบต.บางมะเดื่อ	1.30	1	1.30	1.20	0.10		1.20												0.10	112.50
135	อบต.ศรีวิชัย	1.98														1	1.98		1.98	0.00	
136	อบต.บางเดือน	2.78														1	2.78		2.78	0.00	
137	อบต.ท่าสะท้อน	7.00	1	7.00	5.00	2.00		5.00												2.00	5,850.00
รวม (ตัน/วัน)		1,034.26	77.00	720.50	561.55	158.95	-	299.90	261.65	-	261.65	242.25	-	-	19.40	60.00	313.76	-	313.76	158.95	263,499.30
รวม (ตัน/ปี)		377,504.90	77.00	262,982.50	204,965.75	58,016.75	-	109,463.50	95,502.25	-	95,502.25	88,421.25	-	-	7,081.00	60.00	114,522.40	-	114,522.40	58,016.75	263,499.30

อปท. รวม 137 แห่ง

แบบสำรวจข้อมูลปริมาณขยะมูลฝอย จ.สุราษฎร์ธานี / สสภ. 14

		1	2	3	4	5	6	7	8	9	10	11	12	13	14	15	16	17	18	19	20
			พื้นที่ที่มีการให้บริการ													พื้นที่ที่ไม่มีการให้บริการ					
ที่	จังหวัด	ปริมาณขยะที่เกิดขึ้นปี 59 ใช้จริง	จำนวน อปท. ที่มีการให้บริการ	ปริมาณขยะที่เกิดขึ้นใน อปท. พื้นที่ให้บริการ	ปริมาณขยะที่เก็บขนไปกำจัด	ปริมาณขยะที่ถูกนำไปใช้ประโยชน์	ปริมาณขยะที่ไม่มีการให้บริการ	ปริมาณขยะที่กำจัดไม่ถูกต้อง	ปริมาณขยะที่กำจัดถูกต้อง	การนำไปใช้ประโยชน์	การนำไปกำจัด	Landfill	Compost	Incinerator	อื่น ๆ (RDF)	จำนวน อปท. ที่ไม่มีการให้บริการ	ปริมาณขยะที่เกิดขึ้นใน อปท. พื้นที่ไม่ให้บริการ	ปริมาณขยะที่ถูกนำไปใช้ประโยชน์	ปริมาณขยะที่กำจัดไม่ถูกต้อง	ปริมาณขยะที่ถูกนำไปใช้ประโยชน์ (5)+(9)+(17)	ปริมาณขยะตกค้าง
	จังหวัดสุราษฎร์ธานี	(ตัน/วัน)	(แห่ง)	(ตัน/วัน)	(ตัน/วัน)	(ตัน/วัน)	(ตัน/วัน)	(ตัน/วัน)	(ตัน/วัน)	(ตัน/วัน)	(ตัน/วัน)	(ตัน/วัน)	(ตัน/วัน)	(ตัน/วัน)	(ตัน/วัน)	(แห่ง)	(ตัน/วัน)	(ตัน/วัน)	(ตัน/วัน)	(ตัน/วัน)	(ตัน)
	ทน.	2	แห่ง																		
	ทม.	3	แห่ง																		
	ทต.	35	แห่ง																		
	อบต.	97	แห่ง																		

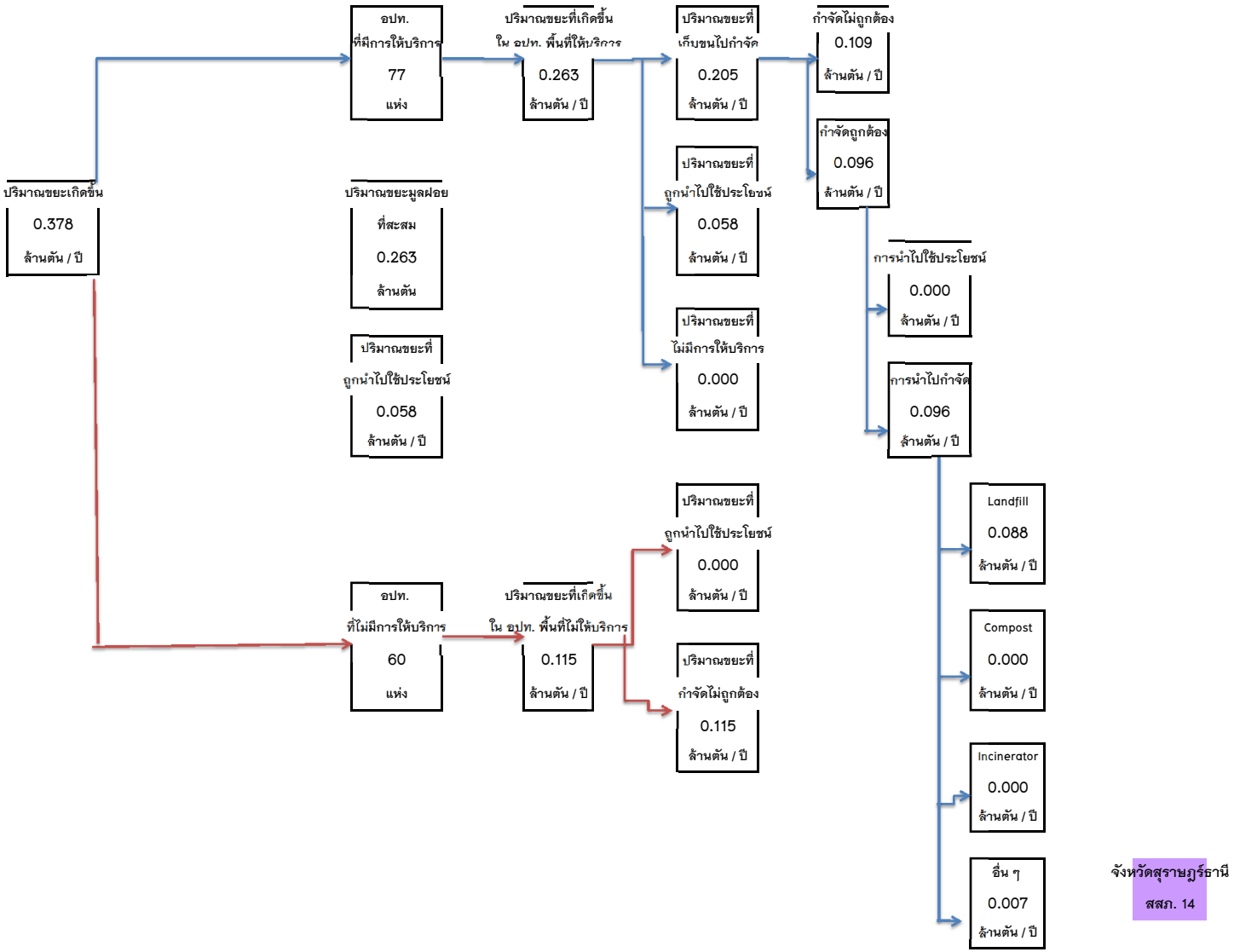

จังหวัดสุราษฎร์ธานี

สสภ. 14

แบบสำรวจข้อมูลปริมาณขยะมูลฝอย

		1	2	3	4	5	6	7	8	9	10	11	12	13	14	15	16	17	18	19	20
			พื้นที่ที่มีการให้บริการ													พื้นที่ที่ไม่มีการให้บริการ					
ที่	จังหวัด	ปริมาณขยะที่เกิดขึ้นปี 59 ใช้จริง	จำนวน อปท. ที่มีการให้บริการ	ปริมาณขยะที่เกิดขึ้นใน อปท. พื้นที่ให้บริการ	ปริมาณขยะที่เก็บขนไปกำจัด	ปริมาณขยะที่ถูกนำไปใช้ประโยชน์	ปริมาณขยะที่ไม่มีการให้บริการ	ปริมาณขยะที่กำจัดไม่ถูกต้อง	ปริมาณขยะที่กำจัดถูกต้อง	การนำไปใช้ประโยชน์	การนำไปกำจัด	Landfill	Compost	Incinerator	อื่น ๆ	จำนวน อปท. ที่ไม่มีการให้บริการ	ปริมาณขยะที่เกิดขึ้นใน อปท. พื้นที่ไม่ให้บริการ	ปริมาณขยะที่ถูกนำไปใช้ประโยชน์	ปริมาณขยะที่กำจัดไม่ถูกต้อง	ปริมาณขยะที่ถูกนำไปใช้ประโยชน์ (5)+(9)+(17)	ปริมาณขยะตกค้าง
	จังหวัดชุมพร	(ตัน/วัน)	(แห่ง)	(ตัน/วัน)	(ตัน/วัน)	(ตัน/วัน)	(ตัน/วัน)	(ตัน/วัน)	(ตัน/วัน)	(ตัน/วัน)	(ตัน/วัน)	(ตัน/วัน)	(ตัน/วัน)	(ตัน/วัน)	(ตัน/วัน)	(แห่ง)	(ตัน/วัน)	(ตัน/วัน)	(ตัน/วัน)	(ตัน/วัน)	(ตัน)
1	ทม.ชุมพร	37.00	1	37.00	35.00	2.00		35.00												2.00	46,800.00
2	ทม.หลังสวน	30.00	1	30.00	19.00	11.00			19.00		19.00	19.00								11.00	–
3	ทต.บางลึก	2.30	1	2.30	2.10	0.20		2.10												0.20	ทม.ชุมพร
4	ทต.วังใหม่	2.50	1	2.50	2.30	0.20		2.30												0.20	ทม.ชุมพร
5	ทต.ท่ายาง	5.00	1	5.00	4.50	0.50		4.50												0.50	ทม.ชุมพร
6	ทต.ปากน้ำชุมพร	4.50	1	4.50	4.00	0.50		4.00												0.50	ทม.ชุมพร
7	ทต.วังไผ่	7.50	1	7.50	7.30	0.20		7.30												0.20	ทม.ชุมพร
8	ทต.หาดทรายรี	3.00	1	3.00	3.00	0.00		3.00												0.00	อบต.ปากน้ำ
9	ทต.บางหมาก	1.20	1	1.20	1.00	0.20		1.00												0.20	ทม.ชุมพร
10	ทต.นาชะอัง	2.30	1	2.30	2.00	0.30		2.00												0.30	ทม.ชุมพร
11	ทต.ขุนกระทิง	2.20	1	2.20	1.90	0.30		1.90												0.30	ทม.ชุมพร
12	ทต.ปากตะโก	2.50	1	2.50	2.40	0.10		2.40												0.10	150.30
13	ทต.ท่าแซะ	2.50	1	2.50	2.30	0.20		2.30												0.20	ทม.ชุมพร
14	ทต.เนินสันติ	1.70	1	1.70	1.50	0.20		1.50												0.20	ทม.ชุมพร
15	ทต.ทุ่งตะไคร	4.00	1	4.00	3.60	0.40		3.60												0.40	ทม.ชุมพร
16	ทต.ปะทิว	2.00	1	2.00	1.60	0.40		1.60												0.40	ทม.ชุมพร
17	ทต.มาบอำมฤต	5.00	1	5.00	3.50	1.50			3.50		3.50	3.50								1.50	–
18	ทต.สะพลี	5.00	1	5.00	3.50	1.50		3.50												1.50	516.00
19	ทต.ทะเลทรัพย์	5.12														1	5.12		5.12		
20	ทต.ชุมโค	1.20	1	1.20	1.00	0.20		1.00												0.20	ทม.ชุมพร
21	ทต.บางสน*	3.47														1	3.47		3.47	0.00	
22	ทต.พะโต๊ะ	2.50	1	2.50	1.00	1.50		1.00												1.50	–
23	ทต.ละแม	2.00	1	2.00	1.90	0.10		1.90												0.10	321.75
24	ทต.นาโพธิ์	3.00	1	3.00	2.60	0.40		2.60												0.40	ทม.ชุมพร
25	ทต.นาโพธิ์พัฒนา	1.20	1	1.20	1.00	0.20		1.00												0.20	ทม.ชุมพร
26	ทต.ปากน้ำหลังสวน	12.00	1	12.00	10.00	2.00			10.00		10.00	10.00								2.00	ทม.หลังสวน
27	ทต.วังตะกอ	10.00	1	10.00	8.00	2.00			8.00		8.00	8.00								2.00	ทม.หลังสวน
28	อบต.วังไผ่	1.15	1	1.15	0.85	0.30		0.85												0.30	ทม.ชุมพร
29	อบต.ตากแดด	1.80	1	1.80	1.60	0.20		1.60												0.20	ทม.ชุมพร
30	อบต.ทุ่งคา	6.46														1	6.46		6.46		
31	อบต.ถ้ำสิงห์	3.11														1	3.11		3.11		
32	อบต.บ้านนา	2.00	1	2.00	1.95	0.05		1.95												0.05	464.40
33	อบต.นาทุ่ง	1.50	1	1.50	1.30	0.20		1.30												0.20	ทม.ชุมพร
34	อบต.ปากน้ำ	5.00	1	5.00	4.50	0.50		4.50												0.50	1,027.20
35	อบต.วิสัยเหนือ	5.77														1	5.77		5.77		
36	อบต.หาดพันไกร	1.30	1	1.30	1.00	0.30		1.00												0.30	ทม.ชุมพร
37	อบต.สองพี่น้อง	8.92														1	8.92		8.92		
38	อบต.ทรัพย์อนันต์	2.00	1	2.00	1.70	0.30		1.70												0.30	ทม.ชุมพร

แบบสำรวจข้อมูลปริมาณขยะมูลฝอย

		1	2	3	4	5	6	7	8	9	10	11	12	13	14	15	16	17	18	19	20
			พื้นที่ที่มีการให้บริการ													พื้นที่ที่ไม่มีการให้บริการ					
ที่	จังหวัด	ปริมาณขยะที่เกิดขึ้นปี 59 ใช้จริง	จำนวน อปท. ที่มีการให้บริการ	ปริมาณขยะที่เกิดขึ้นใน อปท. พื้นที่ให้บริการ	ปริมาณขยะที่เก็บขนไปกำจัด	ปริมาณขยะที่ถูกนำไปใช้ประโยชน์	ปริมาณขยะที่ไม่มีการให้บริการ	ปริมาณขยะที่กำจัดไม่ถูกต้อง	ปริมาณขยะที่กำจัดถูกต้อง	การนำไปใช้ประโยชน์	การนำไปกำจัด	Landfill	Compost	Incinerator	อื่น ๆ	จำนวน อปท. ที่ไม่มีการให้บริการ	ปริมาณขยะที่เกิดขึ้นใน อปท. พื้นที่ไม่ให้บริการ	ปริมาณขยะที่ถูกนำไปใช้ประโยชน์	ปริมาณขยะที่กำจัดไม่ถูกต้อง	ปริมาณขยะที่ถูกนำไปใช้ประโยชน์ (5)+(9)+(17)	ปริมาณขยะตกค้าง
	จังหวัดชุมพร	(ตัน/วัน)	(แห่ง)	(ตัน/วัน)	(ตัน/วัน)	(ตัน/วัน)	(ตัน/วัน)	(ตัน/วัน)	(ตัน/วัน)	(ตัน/วัน)	(ตัน/วัน)	(ตัน/วัน)	(ตัน/วัน)	(ตัน/วัน)	(ตัน/วัน)	(แห่ง)	(ตัน/วัน)	(ตัน/วัน)	(ตัน/วัน)	(ตัน/วัน)	(ตัน)
39	อบต.ท่าข้าม	1.90	1	1.90	1.60	0.30		1.60												0.30	ทม.ชุมพร
40	อบต.คุริง	3.32														1	3.32		3.32		
41	อบต.ท่าแซะ	1.80	1	1.80	1.50	0.30		1.50												0.30	ทม.ชุมพร
42	อบต.หินแก้ว	4.45														1	4.45		4.45		
43	อบต.รับร่อ	0.50	1	0.50	0.30	0.20		0.30												0.20	ทม.ชุมพร
44	อบต.นากระตาม	4.66														1	4.66		4.66		
45	อบต.สลุย	1.20	1	1.20	1.00	0.20		1.00												0.20	ทม.ชุมพร
46	อบต.หงษ์เจริญ	10.73														1	10.73		10.73		
47	อบต.ปากคลอง	2.00	1	2.00	1.90	0.10		1.90												0.10	12.60
48	อบต.สะพลี	2.00	1	2.00	1.90	0.10		1.90												0.10	729.00
49	อบต.เขาไชยราช	1.50	1	1.50	1.30	0.20		1.30												0.20	ทม.ชุมพร
50	อบต.ดอนยาง	5.34														1	5.34		5.34		
51	อบต.ท่ามะพลา	2.96														1	2.96		2.96		
52	อบต.บางน้ำจืด	4.67														1	4.67		4.67		
53	อบต.บ้านควน	7.52														1	7.52		7.52		
54	อบต.นาขา	7.57														1	7.57		7.57		
55	อบต.พ้อแดง	1.87														1	1.87		1.87		
56	อบต.หาดยาย	6.12														1	6.12		6.12		
57	อบต.บางมะพร้าว	1.00	1	1.00	0.80	0.20			0.80		0.80	0.80								0.20	ทม.หลังสวน
58	อบต.นาพญา	4.82														1	4.82		4.82		
59	อบต.แหลมทราย	2.84														1	2.84		2.84		
60	อบต.ปากทรง	4.68														1	4.68		4.68		
61	อบต.พะโต๊ะ	6.71														1	6.71		6.71		
62	อบต.พระรักษ์	4.17														1	4.17		4.17		
63	อบต.ปังหวาน	4.85														1	4.85		4.85		
64	อบต.สวนแตง	1.20	1	1.20	1.00	0.20		1.00												0.20	31.50
65	อบต.ทุ่งหลวง	1.50	1	1.50	1.50	0.00		1.50												0.00	อบต.ละแม
66	อบต.ละแม	4.00	1	4.00	3.80	0.20		3.80												0.20	555.00
67	อบต.ทุ่งคาวัด	4.91														1	4.91		4.91		
68	อบต.ตะโก	3.00	1	3.00	2.80	0.20		2.80												0.20	-
69	อบต.ช่องไม้แก้ว	5.42														1	5.42		5.42		
70	อบต.เขาทะลุ	8.00	1	8.00	6.00	2.00		6.00												2.00	1,065.00
71	อบต.ด่านสวี	4.71														1	4.71		4.71		
72	อบต.ครน	1.00	1	1.00	0.80	0.20		0.80												0.20	ทม.ชุมพร
73	อบต.ท่าหิน	4.21														1	4.21		4.21		
74	อบต.สวี	1.30	1	1.30	1.00	0.30		1.00												0.30	ทม.ชุมพร
75	อบต.วิสัยใต้	4.79														1	4.79		4.79		
76	อบต.นาสัก	11.75														1	11.75		11.75		

แบบสำรวจข้อมูลปริมาณขยะมูลฝอย

		1	2	3	4	5	6	7	8	9	10	11	12	13	14	15	16	17	18	19	20
			พื้นที่ที่มีการให้บริการ													พื้นที่ที่ไม่มีการให้บริการ					
ที่	จังหวัด	ปริมาณขยะที่เกิดขึ้นปี 59 ใช้จริง	จำนวน อปท. ที่มีการให้บริการ	ปริมาณขยะที่เกิดขึ้นใน อปท. พื้นที่ให้บริการ	ปริมาณขยะที่เก็บขนไปกำจัด	ปริมาณขยะที่ถูกนำไปใช้ประโยชน์	ปริมาณขยะที่ไม่มีการให้บริการ	ปริมาณขยะที่กำจัดไม่ถูกต้อง	ปริมาณขยะที่กำจัดถูกต้อง	การนำไปใช้ประโยชน์	การนำไปกำจัด	Landfill	Compost	Incinerator	อื่น ๆ	จำนวน อปท. ที่ไม่มีการให้บริการ	ปริมาณขยะที่เกิดขึ้นใน อปท. พื้นที่ไม่ให้บริการ	ปริมาณขยะที่ถูกนำไปใช้ประโยชน์	ปริมาณขยะที่กำจัดไม่ถูกต้อง	ปริมาณขยะที่ถูกนำไปใช้ประโยชน์ (5)+(9)+(17)	ปริมาณขยะตกค้าง
	จังหวัดชุมพร	(ตัน/วัน)	(แห่ง)	(ตัน/วัน)	(ตัน/วัน)	(ตัน/วัน)	(ตัน/วัน)	(ตัน/วัน)	(ตัน/วัน)	(ตัน/วัน)	(ตัน/วัน)	(ตัน/วัน)	(ตัน/วัน)	(ตัน/วัน)	(ตัน/วัน)	(แห่ง)	(ตัน/วัน)	(ตัน/วัน)	(ตัน/วัน)	(ตัน/วัน)	(ตัน)
77	อบต.ทุ่งระยะ	6.52														1	6.52		6.52		
78	อบต.เขาค่าย	7.08														1	7.08		7.08		
	*ทต.บางสน (บ.CP ชุมพ	0.60		0.60	0.60			0.60													
รวม (ตัน/วัน)		368.87	47.00	199.35	166.70	32.65	-	125.40	41.30	-	41.30	41.30	-	-	-	31.00	169.52	-	169.52	32.65	51,672.75
รวม (ตัน/ปี)		134,637.55	47.00	72,762.75	60,845.50	11,917.25	-	45,771.00	15,074.50	-	15,074.50	15,074.50	-	-	-	31.00	61,874.80	-	61,874.80	11,917.25	51,672.75

อปท. รวม	78	แห่ง
ทน.	0	แห่ง
ทม.	2	แห่ง
ทต.	25	แห่ง
อบต.	51	แห่ง

แบบสำรวจข้อมูลปริมาณขยะมูลฝอย

		1	2	3	4	5	6	7	8	9	10	11	12	13	14	15	16	17	18	19	20
			พื้นที่ที่มีการให้บริการ													พื้นที่ที่ไม่มีการให้บริการ					
ที่	จังหวัด	ปริมาณขยะที่เกิดขึ้นปี 59 ใช้จริง	จำนวน อปท. ที่มีการให้บริการ	ปริมาณขยะที่เกิดขึ้นใน อปท. พื้นที่ให้บริการ	ปริมาณขยะที่เก็บขนไปกำจัด	ปริมาณขยะที่ถูกนำไปใช้ประโยชน์	ปริมาณขยะที่ไม่มีการให้บริการ	ปริมาณขยะที่กำจัดไม่ถูกต้อง	ปริมาณขยะที่กำจัดถูกต้อง	การนำไปใช้ประโยชน์	การนำไปกำจัด	Landfill	Compost	Incinerator	อื่น ๆ	จำนวน อปท. ที่ไม่มีการให้บริการ	ปริมาณขยะที่เกิดขึ้นใน อปท. พื้นที่ไม่ให้บริการ	ปริมาณขยะที่ถูกนำไปใช้ประโยชน์	ปริมาณขยะที่กำจัดไม่ถูกต้อง	ปริมาณขยะที่ถูกนำไปใช้ประโยชน์ (5)+(9)+(17)	ปริมาณขยะตกค้าง
	จังหวัดชุมพร	(ตัน/วัน)	(แห่ง)	(ตัน/วัน)	(ตัน/วัน)	(ตัน/วัน)	(ตัน/วัน)	(ตัน/วัน)	(ตัน/วัน)	(ตัน/วัน)	(ตัน/วัน)	(ตัน/วัน)	(ตัน/วัน)	(ตัน/วัน)	(ตัน/วัน)	(แห่ง)	(ตัน/วัน)	(ตัน/วัน)	(ตัน/วัน)	(ตัน/วัน)	(ตัน)

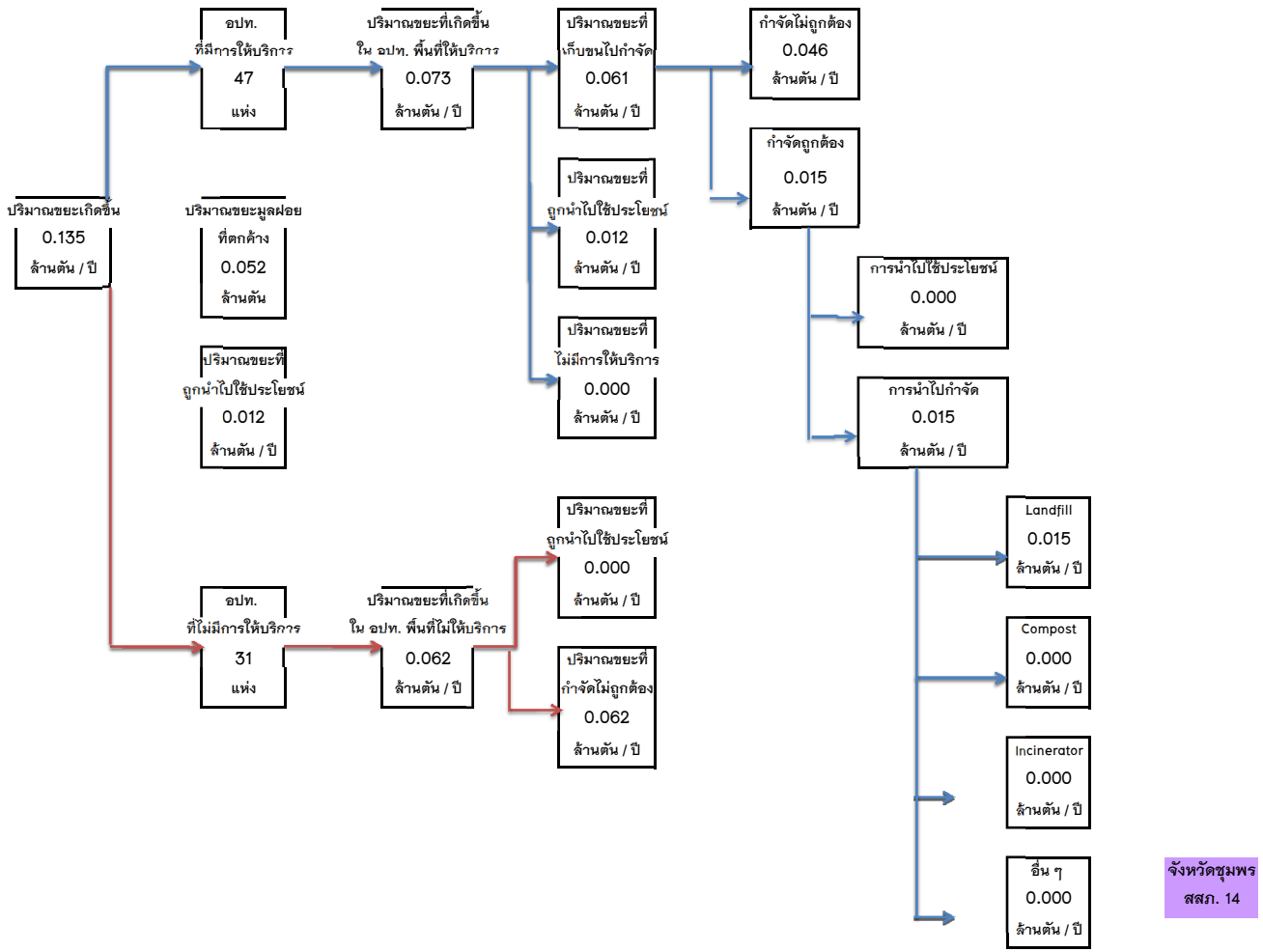

จังหวัดชุมพร
สสภ. 14

แบบสำรวจข้อมูลปริมาณขยะมูลฝอย จ.นครศรีธรรมราช / สสภ. 14

		1	2	3	4	5	6	7	8	9	10	11	12	13	14	15	16	17	18	19	20
			พื้นที่ที่มีการให้บริการ													พื้นที่ที่ไม่มีการให้บริการ					
ที่	จังหวัด	ปริมาณขยะที่เกิดขึ้นปี 59 ใช้จริง	จำนวน อปท. ที่มีการให้บริการ	ปริมาณขยะที่เกิดขึ้นใน อปท. พื้นที่ให้บริการ	ปริมาณขยะที่เก็บขนไปกำจัด	ปริมาณขยะที่ถูกนำไปใช้ประโยชน์	ปริมาณขยะที่ไม่มีการให้บริการ	ปริมาณขยะที่กำจัดไม่ถูกต้อง	ปริมาณขยะที่กำจัดถูกต้อง	การนำไปใช้ประโยชน์	การนำไปกำจัด	Landfill	Compost	Incinerator	อื่น ๆ (RDF)	จำนวน อปท. ที่ไม่มีการให้บริการ	ปริมาณขยะที่เกิดขึ้นใน อปท. พื้นที่ไม่ให้บริการ	ปริมาณขยะที่ถูกนำไปใช้ประโยชน์	ปริมาณขยะที่กำจัดไม่ถูกต้อง	ปริมาณขยะที่ถูกนำไปใช้ประโยชน์ (5)+(9)+(17)	ปริมาณขยะตกค้าง
	จังหวัดนครศรีธรรมราช	(ตัน/วัน)	(แห่ง)	(ตัน/วัน)	(ตัน/วัน)	(ตัน/วัน)	(ตัน/วัน)	(ตัน/วัน)	(ตัน/วัน)	(ตัน/วัน)	(ตัน/วัน)	(ตัน/วัน)	(ตัน/วัน)	(ตัน/วัน)	(ตัน/วัน)	(แห่ง)	(ตัน/วัน)	(ตัน/วัน)	(ตัน/วัน)	(ตัน/วัน)	(ตัน)
1	ทน.นครศรีธรรมราช	163.00	1	163.00	133.00	30.00		133.00												30.00	1,072,680.00
2	ทม.ทุ่งสง	50.00	1	50.00	35.00	15.00		25.00	10.00		10.00				10.00					15.00	เอกชน ต.เขาโร
3	ทม.ปากพนัง	22.00	1	22.00	20.00	2.00			20.00		20.00	20.00								2.00	-
4	ทม.ปากพูน	10.50	1	10.50	9.00	1.50		9.00												1.50	ทน.นครศรีธรรมราช
5	ทต.ทางพูน	0.80	1	0.80	0.70	0.10		0.70												0.10	ทน.นครศรีธรรมราช
6	ทต.ดอนตรอ	1.00	1	1.00	0.85	0.15		0.85												0.15	ทน.นครศรีธรรมราช
7	ทต.เชียรใหญ่	1.50	1	1.50	1.25	0.25			1.25		1.25	1.25								0.25	ทม.ปากพนัง
8	ทต.การะเกด	1.50	1	1.50	1.45	0.05		1.45												0.05	135.00
9	ทต.ท่าแพ	2.50	1	2.50	2.00	0.50		2.00												0.50	ทน.นครศรีธรรมราช
10	ทต.บางจาก	1.20	1	1.20	1.00	0.20		1.00												0.20	ทน.นครศรีธรรมราช
11	ทต.ปากนคร	1.70	1	1.70	1.40	0.30		1.40												0.30	ทน.นครศรีธรรมราช
12	ทต.ท่างิ้ว	4.50	1	4.50	3.80	0.70		3.80												0.70	ทน.นครศรีธรรมราช
13	ทต.โพธิ์เสด็จ	3.50	1	3.50	3.00	0.50		3.00												0.50	ทน.นครศรีธรรมราช
14	ทต.ขนอม	5.00	1	5.00	4.50	0.50		4.50												0.50	212.85
15	ทต.ท้องเนียน	1.70	1	1.70	1.30	0.40		1.30												0.40	530.40
16	ทต.อ่าวขนอม	6.00	1	6.00	5.00	1.00		5.00												1.00	576.00
17	ทต.จันดี	13.00	1	13.00	13.00	0.00			13.00		13.00	13.00								0.00	ทต.ปากน้ำฉวาง
18	ทต.ฉวาง	4.00	1	4.00	4.00	0.00			4.00		4.00	4.00								0.00	ทต.ปากน้ำฉวาง
19	ทต.ไม้เรียง	4.00	1	4.00	4.00	0.00			4.00		4.00	4.00								0.00	ทต.ปากน้ำฉวาง
20	ทต.ปากน้ำฉวาง	2.00	1	2.00	1.80	0.20			1.80		1.80	1.80								0.20	-
21	ทต.หลักช้าง	1.30	1	1.30	1.10	0.20		1.10												0.20	ทน.นครศรีธรรมราช
22	ทต.สวนขัน	1.00	1	1.00	0.85	0.15		0.85												0.15	ทน.นครศรีธรรมราช
23	ทต.ชะอวด	4.00	1	4.00	3.00	1.00		3.00												1.00	2,462.70
24	ทต.ท่าประจะ	1.20	1	1.20	1.00	0.20		1.00												0.20	ทน.นครศรีธรรมราช
25	ทต.ท่าศาลา	2.80	1	2.80	2.40	0.40		2.40												0.40	ทน.นครศรีธรรมราช
26	ทต.ท่ายาง	16.00	1	16.00	14.50	1.50			14.50		14.50	14.50								1.50	-
27	ทต.ทุ่งสัง	2.00	1	2.00	2.00	0.00			2.00		2.00	2.00									ทต.ท่ายาง
28	ทต.ที่วัง	10.00	1	10.00	8.00	2.00		8.00												2.00	154.11
29	ทต.ถ้ำใหญ่	13.00	1	13.00	12.00	1.00		12.00												1.00	เอกชน ต.เขาโร
30	ทต.ชะมาย	17.00	1	17.00	15.00	2.00		15.00												2.00	เอกชน ต.ควนกรด
31	ทต.กะปาง	15.37														1	15.37		15.37		
32	ทต.นาเหรง	1.00	1	1.00	0.85	0.15		0.85												0.15	ทน.นครศรีธรรมราช
33	ทต.นาบอน	4.00	1	4.00	3.30	0.70		3.30												0.70	218.28
34	ทต.เกาะทวด	5.31														1	5.31		5.31		
35	ทต.บางพระ	1.00	1	1.00	0.60	0.40			0.60		0.60	0.60								0.40	ทม.ปากพนัง
36	ทต.ชะเมา	3.61														1	3.61		3.61		
37	ทต.ทอนหงส์	1.00	1	1.00	0.85	0.15		0.85												0.15	ทน.นครศรีธรรมราช
38	ทต.พรหมโลก	3.00	1	3.00	2.50	0.50		2.50												0.50	ทน.นครศรีธรรมราช
39	ทต.พรหมคีรี	0.85	1	0.85	0.72	0.13		0.72												0.13	ทน.นครศรีธรรมราช
40	ทต.นาสาร	3.10	1	3.10	2.60	0.50		2.60												0.50	ทน.นครศรีธรรมราช

แบบสำรวจข้อมูลปริมาณขยะมูลฝอย จ.นครศรีธรรมราช / สสภ. 14

		1	2	3	4	5	6	7	8	9	10	11	12	13	14	15	16	17	18	19	20
			พื้นที่ที่มีการให้บริการ													พื้นที่ที่ไม่มีการให้บริการ					
ที่	จังหวัด	ปริมาณขยะที่เกิดขึ้นปี 59 ใช้จริง	จำนวน อปท. ที่มีการให้บริการ	ปริมาณขยะที่เกิดขึ้นใน อปท. พื้นที่ให้บริการ	ปริมาณขยะที่เก็บขนไปกำจัด	ปริมาณขยะที่ถูกนำไปใช้ประโยชน์	ปริมาณขยะที่ไม่มีการให้บริการ	ปริมาณขยะที่กำจัดไม่ถูกต้อง	ปริมาณขยะที่กำจัดถูกต้อง	การนำไปใช้ประโยชน์	การนำไปกำจัด	Landfill	Compost	Incinerator	อื่น ๆ (RDF)	จำนวน อปท. ที่ไม่มีการให้บริการ	ปริมาณขยะที่เกิดขึ้นใน อปท. พื้นที่ไม่ให้บริการ	ปริมาณขยะที่ถูกนำไปใช้ประโยชน์	ปริมาณขยะที่กำจัดไม่ถูกต้อง	ปริมาณขยะที่ถูกนำไปใช้ประโยชน์ (5)+(9)+(17)	ปริมาณขยะตกค้าง
	จังหวัดนครศรีธรรมราช	(ตัน/วัน)	(แห่ง)	(ตัน/วัน)	(ตัน/วัน)	(ตัน/วัน)	(ตัน/วัน)	(ตัน/วัน)	(ตัน/วัน)	(ตัน/วัน)	(ตัน/วัน)	(ตัน/วัน)	(ตัน/วัน)	(ตัน/วัน)	(ตัน/วัน)	(แห่ง)	(ตัน/วัน)	(ตัน/วัน)	(ตัน/วัน)	(ตัน/วัน)	(ตัน)
41	ทต.พิปูน	2.00	1	2.00	1.98	0.02			1.98		1.98	1.98								0.02	-
42	ทต.เขาพระ	1.20	1	1.20	1.00	0.20		1.00												0.20	ทน.นครศรีธรรมราช
43	ทต.ควนกลาง	0.50	1	0.50	0.48	0.02		0.48												0.02	173.40
44	ทต.กะทูน	1.50	1	1.50	1.50	0.00		1.50													96.00
45	ทต.เขาชุมทอง	4.00	1	4.00	3.00	1.00		3.00												1.00	2,218.80
46	ทต.ร่อนพิบูลย์	8.00	1	8.00	7.00	1.00		7.00												1.00	238.65
47	ทต.หินตก	10.00	1	10.00	9.50	0.50		9.50												0.50	672.00
48	ทต.ลานสกา	1.50	1	1.50	1.30	0.20		1.30												0.20	ทน.นครศรีธรรมราช
49	ทต.ขุนทะเล	10.52														1	10.52		10.52		
50	ทต.สิชล	4.50	1	4.50	3.80	0.70		3.80												0.70	ทน.นครศรีธรรมราช
51	ทต.ทุ่งใส	1.20	1	1.20	1.00	0.20		1.00												0.20	ทน.นครศรีธรรมราช
52	ทต.หัวไทร	8.00	1	8.00	7.50	0.50		7.50												0.50	เอกชน ต.หัวไทร
53	ทต.เกาะเพชร	3.00	1	3.00	2.70	0.30		2.70												0.30	เอกชน ต.หัวไทร
54	ทต.หน้าสตน	3.00	1	3.00	2.70	0.30		2.70												0.30	เอกชน ต.หัวไทร
55	อบต.กำแพงเซา	1.00	1	1.00	0.80	0.20		0.80												0.20	ทน.นครศรีธรรมราช
56	อบต.ไชยมนตรี	1.30	1	1.30	1.10	0.20		1.10												0.20	ทน.นครศรีธรรมราช
57	อบต.ท่าซัก	3.80	1	3.80	3.20	0.60		3.20												0.60	ทน.นครศรีธรรมราช
58	อบต.ท่าเรือ	4.50	1	4.50	3.80	0.70		3.80												0.70	ทน.นครศรีธรรมราช
59	อบต.ท่าไร่	0.70	1	0.70	0.60	0.10		0.60												0.10	ทน.นครศรีธรรมราช
60	อบต.นาเคียน	3.70	1	3.70	3.20	0.50		3.20												0.50	ทน.นครศรีธรรมราช
61	อบต.นาทราย	1.50	1	1.50	1.20	0.30		1.20												0.30	ทน.นครศรีธรรมราช
62	อบต.บางจาก	1.20	1	1.20	1.00	0.20		1.00												0.20	ทน.นครศรีธรรมราช
63	อบต.ปากนคร	5.00	1	5.00	4.25	0.75		4.25												0.75	ทน.นครศรีธรรมราช
64	อบต.มะม่วงสองต้น	1.50	1	1.50	1.20	0.30		1.20												0.30	ทน.นครศรีธรรมราช
65	อบต.ช้างซ้าย	2.30	1	2.30	2.00	0.30		2.00												0.30	ทน.นครศรีธรรมราช
66	อบต.ท้ายสำเภา	1.70	1	1.70	1.40	0.30		1.40												0.30	ทน.นครศรีธรรมราช
67	อบต.นาพรุ	2.00	1	2.00	1.70	0.30		1.70												0.30	ทน.นครศรีธรรมราช
68	อบต.ทอนหงส์	1.30	1	1.30	1.00	0.30		1.00												0.30	ทน.นครศรีธรรมราช
69	อบต.นาเรียง	5.11														1	5.11		5.11		
70	อบต.บ้านเกาะ	2.40														1	2.40		2.4		
71	อบต.อินคีรี	5.23														1	5.23		5.23		
72	อบต.กำโลน	3.00	1	3.00	2.55	0.45		2.55												0.45	ทน.นครศรีธรรมราช
73	อบต.เขาแก้ว	1.00	1	1.00	0.85	0.15		0.85												0.15	ทน.นครศรีธรรมราช
74	อบต.ท่าดี	3.00	1	3.00	2.50	0.50		2.50												0.50	ทน.นครศรีธรรมราช
75	อบต.ลานสกา	1.30	1	1.30	1.10	0.20		1.10												0.20	ทน.นครศรีธรรมราช
76	อบต.กะเปียด	0.70	1	0.70	0.50	0.20			0.50		0.50	0.50								0.20	เอกชน ต.บ้านส้อง จ.สุราษฎร์ฯ
77	อบต.นากะชะ	4.21														1	4.21		4.21		
78	อบต.นาเขลียง	0.70	1	0.70	0.40	0.30			0.40		0.40	0.40								0.30	เอกชน ต.บ้านส้อง จ.สุราษฎร์ฯ
79	อบต.นาแว	3.00	1	3.00	3.00	0.00			3.00		3.00	3.00									ทต.ปากน้ำฉวาง

แบบสำรวจข้อมูลปริมาณขยะมูลฝอย จ.นครศรีธรรมราช / สสภ. 14

		1	2	3	4	5	6	7	8	9	10	11	12	13	14	15	16	17	18	19	20
			พื้นที่ที่มีการให้บริการ													พื้นที่ที่ไม่มีการให้บริการ					
ที่	จังหวัด	ปริมาณขยะที่เกิดขึ้นปี 59 ใช้จริง	จำนวน อปท. ที่มีการให้บริการ	ปริมาณขยะที่เกิดขึ้นใน อปท. พื้นที่ให้บริการ	ปริมาณขยะที่เก็บขนไปกำจัด	ปริมาณขยะที่ถูกนำไปใช้ประโยชน์	ปริมาณขยะที่ไม่มีการให้บริการ	ปริมาณขยะที่กำจัดไม่ถูกต้อง	ปริมาณขยะที่กำจัดถูกต้อง	การนำไปใช้ประโยชน์	การนำไปกำจัด	Landfill	Compost	Incinerator	อื่น ๆ (RDF)	จำนวน อปท. ที่ไม่มีการให้บริการ	ปริมาณขยะที่เกิดขึ้นใน อปท. พื้นที่ไม่ให้บริการ	ปริมาณขยะที่ถูกนำไปใช้ประโยชน์	ปริมาณขยะที่กำจัดไม่ถูกต้อง	ปริมาณขยะที่ถูกนำไปใช้ประโยชน์ (5)+(9)+(17)	ปริมาณขยะตกค้าง
	จังหวัดนครศรีธรรมราช	(ตัน/วัน)	(แห่ง)	(ตัน/วัน)	(ตัน/วัน)	(ตัน/วัน)	(ตัน/วัน)	(ตัน/วัน)	(ตัน/วัน)	(ตัน/วัน)	(ตัน/วัน)	(ตัน/วัน)	(ตัน/วัน)	(ตัน/วัน)	(ตัน/วัน)	(แห่ง)	(ตัน/วัน)	(ตัน/วัน)	(ตัน/วัน)	(ตัน/วัน)	(ตัน)
80	อบต.ไม้เรียง	4.84														1	4.84		4.84		
81	อบต.ละอาย	10.52														1	10.52		10.52		
82	อบต.ไสหร้า	4.00	1	4.00	4.00	0.00			4.00		4.00	4.00								0.00	ทต.ปากน้ำฉวาง
83	อบต.ห้วยปริก	1.15	1	1.15	0.95	0.20			0.95		0.95	0.95								0.20	เอกชน ต.บ้านส้อง จ.สุราษฎร์ฯ
84	อบต.ช้างกลาง	2.50	1	2.50	2.10	0.40		2.10												0.40	ทน.นครศรีธรรมราช
85	อบต.คลองเส	3.96														1	3.96		3.96		
86	อบต.ดุสิต	6.37														1	6.37		6.37		
87	อบต.ถ้ำพรรณรา	2.00	1	2.00	1.95	0.05		1.95												0.05	299.25
88	อบต.พิปูน	0.40	1	0.40	0.30	0.10		0.30												0.10	ทน.นครศรีธรรมราช
89	อบต.ยางค้อม	3.00	1	3.00	3.00	0.00		3.00												0.00	124.74
90	อบต.เขาพระบาท	5.80														1	5.80		5.8		
91	อบต.เชียรใหญ่	3.04														1	3.04		3.04		
92	อบต.ท้องลำเจียก	0.60	1	0.60	0.50	0.10		0.50												0.10	ทน.นครศรีธรรมราช
93	อบต.ท่าขนาน	2.25														1	2.25		2.25		
94	อบต.บ้านเนิน	3.31														1	3.31		3.31		
95	อบต.แม่เจ้าอยู่หัว	2.00	1	2.00	1.50	0.50		1.50												0.50	162.00
96	อบต.เสือหึง	2.55														1	2.55		2.55		
97	อบต.ไสหมาก	4.00														1	4.00		4		
98	อบต.กลาย	1.50	1	1.50	1.20	0.30		1.20												0.30	ทน.นครศรีธรรมราช
99	อบต.ดอนตะโก	4.58														1	4.58		4.58		
100	อบต.ตลิ่งชัน	1.00	1	1.00	0.85	0.15		0.85												0.15	ทน.นครศรีธรรมราช
101	อบต.ท่าขึ้น	12.44														1	12.44		12.44		
102	อบต.ท่าศาลา	10.00	1	10.00	8.50	1.50		8.50												1.50	ทน.นครศรีธรรมราช
103	อบต.ไทยบุรี	6.38														1	6.38		6.38		
104	อบต.โพธิ์ทอง	2.00	1	2.00	1.70	0.30		1.70												0.30	ทน.นครศรีธรรมราช
105	อบต.โมคลาน	12.84														1	12.84		12.84		
106	อบต.สระแก้ว	8.20														1	8.20		8.2		
107	อบต.หัวตะพาน	4.53														1	4.53		4.53		
108	อบต.กรุงชิง	8.96														1	8.96		8.96		
109	อบต.กะหรอ	6.86														1	6.86		6.86		
110	อบต.นบพิตำ	1.40	1	1.40	1.20	0.20		1.20												0.20	ทน.นครศรีธรรมราช
111	อบต.เขาขาว	12.84														1	12.84		12.84		
112	อบต.เขาโร	9.54														1	9.54		9.54		1,680.00
113	อบต.ควนกรด	9.30														1	9.30		9.3		6,510.00
114	อบต.นาโพธิ์	2.50	1	2.50	2.00	0.50		2.00												0.50	เอกชน ต.ควนกรด
115	อบต.นาไม้ไผ่	8.74														1	8.74		8.74		
116	อบต.นาหลวงเสน	8.91														1	8.91		8.91		
117	อบต.น้ำตก	2.97														1	2.97		2.97		
118	อบต.หนองหงส์	11.00	1	11.00	10.00	1.00		10.00												1.00	เอกชน ต.ควนกรด
119	อบต.บางขัน	12.69														1	12.69		12.69		

แบบสำรวจข้อมูลปริมาณขยะมูลฝอย จ.นครศรีธรรมราช / สสภ. 14

		1	2	3	4	5	6	7	8	9	10	11	12	13	14	15	16	17	18	19	20
			พื้นที่ที่มีการให้บริการ													พื้นที่ที่ไม่มีการให้บริการ					
ที่	จังหวัด	ปริมาณขยะที่เกิดขึ้นปี 59 ใช้จริง	จำนวน อปท. ที่มีการให้บริการ	ปริมาณขยะที่เกิดขึ้นใน อปท. พื้นที่ให้บริการ	ปริมาณขยะที่เก็บขนไปกำจัด	ปริมาณขยะที่ถูกนำไปใช้ประโยชน์	ปริมาณขยะที่ไม่มีการให้บริการ	ปริมาณขยะที่กำจัดไม่ถูกต้อง	ปริมาณขยะที่กำจัดถูกต้อง	การนำไปใช้ประโยชน์	การนำไปกำจัด	Landfill	Compost	Incinerator	อื่น ๆ (RDF)	จำนวน อปท. ที่ไม่มีการให้บริการ	ปริมาณขยะที่เกิดขึ้นใน อปท. พื้นที่ไม่ให้บริการ	ปริมาณขยะที่ถูกนำไปใช้ประโยชน์	ปริมาณขยะที่กำจัดไม่ถูกต้อง	ปริมาณขยะที่ถูกนำไปใช้ประโยชน์ (5)+(9)+(17)	ปริมาณขยะตกค้าง
	จังหวัดนครศรีธรรมราช	(ตัน/วัน)	(แห่ง)	(ตัน/วัน)	(ตัน/วัน)	(ตัน/วัน)	(ตัน/วัน)	(ตัน/วัน)	(ตัน/วัน)	(ตัน/วัน)	(ตัน/วัน)	(ตัน/วัน)	(ตัน/วัน)	(ตัน/วัน)	(ตัน/วัน)	(แห่ง)	(ตัน/วัน)	(ตัน/วัน)	(ตัน/วัน)	(ตัน/วัน)	(ตัน)
120	อบต.บ้านนิคม	6.96														1	6.96		6.96		
121	อบต.บ้านลำนาว	4.50	1	4.50	3.00	1.50		3.00												1.50	1,070.40
122	อบต.วังหิน	8.18														1	8.18		8.18		
123	อบต.แก้วแสน	1.70	1	1.70	1.70			1.70													ทต.นาบอน
124	อบต.ทุ่งสง	2.50	1	2.50	2.00	0.50		2.00												0.50	เอกชน ต.ควนกรด
125	อบต.นาบอน	2.50	1	2.50	2.00	0.50		2.00												0.50	เอกชน ต.ควนกรด
126	อบต.กรุงหยัน	2.50	1	2.50	2.00	0.50		2.00												0.50	336.00
127	อบต.กุแหระ	7.37														1	7.37		7.37		
128	อบต.ท่ายาง	2.00	1	2.00	2.00	0.00			2.00		2.00	2.00									ทต.ท่ายาง
129	อบต.ทุ่งใหญ่	1.30	1	1.30	1.00	0.30		1.00												0.30	244.80
130	อบต.บางรูป	8.25														1	8.25		8.25		
131	อบต.ปริก	14.66														1	14.66		14.66		
132	อบต.ขนาบนาก	4.53														1	4.53		4.53		
133	อบต.คลองกระบือ	1.50	1	1.50	1.15	0.35			1.15		1.15	1.15								0.35	ทม.ปากพนัง
134	อบต.คลองน้อย	0.70	1	0.70	0.60	0.10		0.60												0.10	ทน.นครศรีธรรมราช
135	อบต.ท่าพญา	4.35														1	4.35		4.35		
136	อบต.บางศาลา	3.35														1	3.35		3.35		
137	อบต.บ้านเพิง	2.84														1	2.84		2.84		
138	อบต.บ้านใหม่	3.46														1	3.46		3.46		
139	อบต.ปากพนังฝั่งตะวันตก	1.50	1	1.50	1.15	0.35			1.15		1.15	1.15								0.35	ทม.ปากพนัง
140	อบต.ปากพนังฝั่งตะวันออก	1.00	1	1.00	0.70	0.30			0.70		0.70	0.70								0.30	ทม.ปากพนัง
141	อบต.ปากแพรก	3.25														1	3.25		3.25		
142	อบต.ป่าระกำ	4.16														1	4.16		4.16		
143	อบต.หูล่อง	0.40	1	0.40	0.25	0.15			0.25		0.25	0.25								0.15	ทม.ปากพนัง
144	อบต.แหลมตะลุมพุก	1.00	1	1.00	0.50	0.50			0.50		0.50	0.50								0.50	ทม.ปากพนัง
145	อบต.ควนชุม	7.63														1	7.63		7.63		
146	อบต.ควนพัง	11.58														1	11.58		11.58		
147	อบต.ร่อนพิบูลย์	3.50	1	3.50	3.00	0.50		3.00												0.50	-
148	อบต.เสาธง	1.50	1	1.50	1.20	0.30		1.20												0.30	ทน.นครศรีธรรมราช
149	อบต.หินตก	9.38														1	9.38		9.38		
150	อบต.เขาน้อย	5.14														1	5.14		5.14		
151	อบต.ฉลอง	6.03														1	6.03		6.03		
152	อบต.ทุ่งปรัง	10.43														1	10.43		10.43		
153	อบต.เทพราช	7.26														1	7.26		7.26		
154	อบต.เปลี่ยน	1.20	1	1.20	1.00	0.20		1.00												0.20	ทน.นครศรีธรรมราช
155	อบต.สิชล	2.00	1	2.00	1.60	0.40		1.60												0.40	ทน.นครศรีธรรมราช
156	อบต.สี่ขีด	9.17														1	9.17		9.17		
157	อบต.เสาเภา	2.00	1	2.00	1.70	0.30		1.70												0.30	ทน.นครศรีธรรมราช
158	อบต.ควนทอง	1.70	1	1.70	1.00	0.70		1.00												0.70	1,137.90
159	อบต.เขาพังไกร	5.98														1	5.98		5.98		

แบบสำรวจข้อมูลปริมาณขยะมูลฝอย จ.นครศรีธรรมราช / สสภ. 14

		1	2	3	4	5	6	7	8	9	10	11	12	13	14	15	16	17	18	19	20
			พื้นที่ที่มีการให้บริการ													พื้นที่ที่ไม่มีการให้บริการ					
ที่	จังหวัด	ปริมาณขยะที่เกิดขึ้นปี 59 ใช้จริง	จำนวน อปท. ที่มีการให้บริการ	ปริมาณขยะที่เกิดขึ้นใน อปท. พื้นที่ให้บริการ	ปริมาณขยะที่เก็บขนไปกำจัด	ปริมาณขยะที่ถูกนำไปใช้ประโยชน์	ปริมาณขยะที่ไม่มีการให้บริการ	ปริมาณขยะที่กำจัดไม่ถูกต้อง	ปริมาณขยะที่กำจัดถูกต้อง	การนำไปใช้ประโยชน์	การนำไปกำจัด	Landfill	Compost	Incinerator	อื่น ๆ (RDF)	จำนวน อปท. ที่ไม่มีการให้บริการ	ปริมาณขยะที่เกิดขึ้นใน อปท. พื้นที่ไม่ให้บริการ	ปริมาณขยะที่ถูกนำไปใช้ประโยชน์	ปริมาณขยะที่กำจัดไม่ถูกต้อง	ปริมาณขยะที่ถูกนำไปใช้ประโยชน์ (5)+(9)+(17)	ปริมาณขยะตกค้าง
	จังหวัดนครศรีธรรมราช	(ตัน/วัน)	(แห่ง)	(ตัน/วัน)	(ตัน/วัน)	(ตัน/วัน)	(ตัน/วัน)	(ตัน/วัน)	(ตัน/วัน)	(ตัน/วัน)	(ตัน/วัน)	(ตัน/วัน)	(ตัน/วัน)	(ตัน/วัน)	(ตัน/วัน)	(แห่ง)	(ตัน/วัน)	(ตัน/วัน)	(ตัน/วัน)	(ตัน/วัน)	(ตัน)
160	อบต.ควนชะลิก	4.56														1	4.56		4.56		
161	อบต.ทรายขาว	2.00	1	2.00	1.90	0.10		1.90												0.10	เอกชน ต.หัวไทร
162	อบต.ท่าซอม	2.74														1	2.74		2.74		
163	อบต.บางนบ	1.81														1	1.81		1.81		
164	อบต.บ้านราม	3.28														1	3.28		3.28		
165	อบต.รามแก้ว	2.01														1	2.01		2.01		
166	อบต.หัวไทร	4.00	1	4.00	3.80	0.20		3.80												0.20	957.00
167	อบต.แหลม	5.58														1	5.58		5.58		
168	อบต.เกาะขันธ์	2.55	1	2.55	2.50	0.05			2.50		2.50	2.50								0.05	-
169	อบต.ขอนหาด	1.00	1	1.00	0.95	0.05			0.95		0.95	0.95								0.05	-
170	อบต.เขาพระทอง	7.37														1	7.37		7.37		
171	อบต.ควนหนองหงษ์	1.00	1	1.00	0.80	0.20		0.80												0.20	ทน.นครศรีธรรมราช
172	อบต.เคร็ง	0.50	1	0.50	0.40	0.10		0.40												0.10	ทน.นครศรีธรรมราช
173	อบต.ชะอวด	2.00	1	2.00	2.00	0.00		2.00												0.00	ทต.ชะอวด
174	อบต.ท่าเสม็ด	0.60	1	0.60	0.50	0.10		0.50												0.10	ทน.นครศรีธรรมราช
175	อบต.นางหลง	2.00	1	2.00	1.50	0.50		1.50												0.50	102.00
176	อบต.บ้านตูล	6.50														1	6.50		6.5		
177	อบต.วังอ่าง	9.36														1	9.36		9.36		
178	อบต.ควนหนองคว้า	3.01														1	3.01		3.01		
179	อบต.ทุ่งโพธิ์	2.00	1	2.00	1.70	0.30		1.70												0.30	อกชน ต.ร่อนพิบูลย
180	อบต.นาหมอบุญ	6.47														1	6.47		6.47		
181	อบต.บ้านชะอวด	3.91														1	3.91		3.91		
182	อบต.สามตำบล	6.39														1	6.39		6.39		
183	อบต.เชียรเขา	0.90	1	0.90	0.70	0.20		0.70												0.20	61.05
184	อบต.สวนหลวง	1.30	1	1.30	1.10	0.20		1.10												0.20	ทน.นครศรีธรรมราช
รวม (ตัน/วัน)		1,009.28	117.00	574.15	483.28	90.87	-	392.10	91.18	-	91.18	81.18	-	-	10.00	67.00	435.13	-	435.13	90.87	1,093,053.33
รวม (ตัน/ปี)		368,388.38	117.00	209,564.75	176,397.20	33,167.55	-	143,116.50	33,280.70	-	33,280.70	29,630.70	-	-	3,650.00	67.00	158,823.63	-	158,823.63	33,167.55	1,093,053.33

อปท. รวม	184	แห่ง
ทน.	1	แห่ง
ทม.	3	แห่ง
ทต.	50	แห่ง
อบต.	130	แห่ง

แบบสำรวจข้อมูลปริมาณขยะมูลฝอย จ.นครศรีธรรมราช / สสภ. 14

		1	2	3	4	5	6	7	8	9	10	11	12	13	14	15	16	17	18	19	20
			พื้นที่ที่มีการให้บริการ													พื้นที่ที่ไม่มีการให้บริการ					
ที่	จังหวัด	ปริมาณขยะที่เกิดขึ้นปี 59 ใช้จริง	จำนวน อปท. ที่มีการให้บริการ	ปริมาณขยะที่เกิดขึ้นใน อปท. พื้นที่ให้บริการ	ปริมาณขยะที่เก็บขนไปกำจัด	ปริมาณขยะที่ถูกนำไปใช้ประโยชน์	ปริมาณขยะที่ไม่มีการให้บริการ	ปริมาณขยะที่กำจัดไม่ถูกต้อง	ปริมาณขยะที่กำจัดถูกต้อง	การนำไปใช้ประโยชน์	การนำไปกำจัด	Landfill	Compost	Incinerator	อื่น ๆ (RDF)	จำนวน อปท. ที่ไม่มีการให้บริการ	ปริมาณขยะที่เกิดขึ้นใน อปท. พื้นที่ไม่ให้บริการ	ปริมาณขยะที่ถูกนำไปใช้ประโยชน์	ปริมาณขยะที่กำจัดไม่ถูกต้อง	ปริมาณขยะที่ถูกนำไปใช้ประโยชน์ (5)+(9)+(17)	ปริมาณขยะตกค้าง
	จังหวัดนครศรีธรรมราช	(ตัน/วัน)	(แห่ง)	(ตัน/วัน)	(ตัน/วัน)	(ตัน/วัน)	(ตัน/วัน)	(ตัน/วัน)	(ตัน/วัน)	(ตัน/วัน)	(ตัน/วัน)	(ตัน/วัน)	(ตัน/วัน)	(ตัน/วัน)	(ตัน/วัน)	(แห่ง)	(ตัน/วัน)	(ตัน/วัน)	(ตัน/วัน)	(ตัน/วัน)	(ตัน)

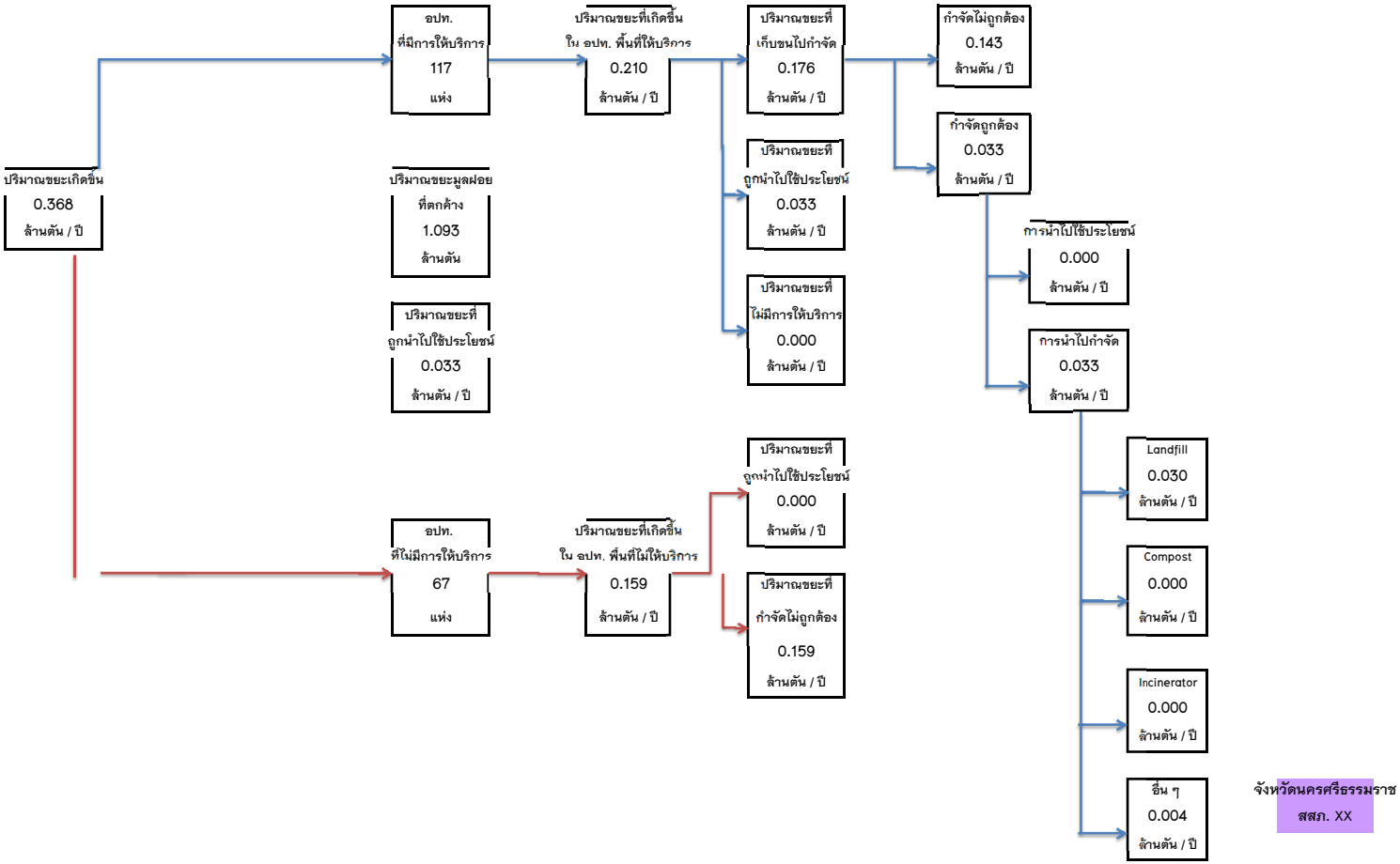

แบบสำรวจข้อมูลปริมาณขยะมูลฝ

		1	2	3	4	5	6	7	8	9	10	11	12	13	14	15	16	17	18	19	20
			พื้นที่ที่มีการให้บริการ													พื้นที่ที่ไม่มีการให้บริการ					
ที่	จังหวัด	ปริมาณขยะที่เกิดขึ้นปี 59 ใช้จริง	จำนวน อปท. ที่มีการให้บริการ	ปริมาณขยะที่เกิดขึ้นใน อปท. พื้นที่ให้บริการ	ปริมาณขยะที่เก็บขนไปกำจัด	ปริมาณขยะที่ถูกนำไปใช้ประโยชน์	ปริมาณขยะที่ไม่มีการให้บริการ	ปริมาณขยะที่กำจัดไม่ถูกต้อง	ปริมาณขยะที่กำจัดถูกต้อง	การนำไปใช้ประโยชน์	การนำไปกำจัด	Landfill	Compost	Incinerator	อื่น ๆ	จำนวน อปท. ที่ไม่มีการให้บริการ	ปริมาณขยะที่เกิดขึ้นใน อปท. พื้นที่ไม่ให้บริการ	ปริมาณขยะที่ถูกนำไปใช้ประโยชน์	ปริมาณขยะที่กำจัดไม่ถูกต้อง	ปริมาณขยะที่ถูกนำไปใช้ประโยชน์ (5)+(9)+(17)	ปริมาณขยะตกค้าง
	จังหวัดระนอง	(ตัน/วัน)	(แห่ง)	(ตัน/วัน)	(ตัน/วัน)	(ตัน/วัน)	(ตัน/วัน)	(ตัน/วัน)	(ตัน/วัน)	(ตัน/วัน)	(ตัน/วัน)	(ตัน/วัน)	(ตัน/วัน)	(ตัน/วัน)	(ตัน/วัน)	(แห่ง)	(ตัน/วัน)	(ตัน/วัน)	(ตัน/วัน)	(ตัน/วัน)	(ตัน)
1	ทม.ระนอง	30.00	1	30.00	15.00	15.00		15.00												15.00	เอกชน ต.ปากน้ำ
2	ทม.บางริ้น	40.00	1	40.00	20.00	20.00		20.00												20.00	เอกชน ต.ปากน้ำ
3	ทต.ปากน้ำท่าเรือ	8.00	1	8.00	4.00	4.00		4.00												4.00	1,500.00 ไซต์เอกชน
4	ทต.ราชกรูด	2.85	1	2.85	2.80	0.05		2.80												0.05	30.00
5	ทต.ปากน้ำ	3.40	1	3.40	1.70	1.70		1.70												1.70	เอกชน ต.ปากน้ำ
6	ทต.หงาว	2.50	1	2.50	1.50	1.00		1.50												1.00	- เตาเผา
7	ทต.บางนอน	12.00	1	12.00	10.00	2.00		10.00												2.00	6,300.00
8	ทต.น้ำจืด	6.00	1	6.00	5.00	1.00		5.00												1.00	5,433.75
9	ทต.จ.ป.ร.	12.72														1	12.72		12.72	0.00	
10	ทต.กะเปอร์	5.00	1	5.00	4.50	0.50		4.50												0.50	994.50
11	ทต.ละอุ่น	1.20	1	1.20	1.00	0.20		1.00												0.20	120.00
12	ทต.กำพวน	5.00	1	5.00	4.50	0.50		4.50												0.50	675.00
13	อบต.หงาว	5.83														1	5.83		5.83	0.00	
14	อบต.หาดส้มแป้น	1.50	1	1.50	1.30	0.20		1.30												0.20	1,125.00
15	อบต.ทรายแดง	3.69														1	3.69		3.69	0.00	
16	อบต.เกาะพยาม	0.97														1	0.97		0.97	0.00	
17	อบต.บางแก้ว	3.00	1	3.00	2.00	1.00		2.00												1.00	1,541.85
18	อบต.ละอุ่นเหนือ	3.47														1	3.47		3.47	0.00	
19	อบต.บางพระเหนือ	3.20														1	3.20		3.20	0.00	
20	อบต.กะเปอร์	2.60	1	2.60	2.60			2.60													ทต.กะเปอร์
21	อบต.บางหิน	4.00														1	4.00		4.00	0.00	
22	อบต.ม่วงกลวง	3.78														1	3.78		3.78	0.00	
23	อบต.บ้านนา	4.84														1	4.84		4.84	0.00	
24	อบต.ปากจั่น	1.80	1	1.80	1.60	0.20		1.60												0.20	81.00
25	อบต.น้ำจืด	3.76														1	3.76		3.76	0.00	
26	อบต.น้ำจืดน้อย	2.87														1	2.87		2.87	0.00	
27	อบต.มะมุ	0.12	1	0.12	0.10	0.02		0.10												0.02	229.50
28	อบต.ลำเลียง	8.25														1	8.25		8.25	0.00	
29	อบต.บางใหญ่	2.93														1	2.93		2.93	0.00	
30	อบต.นาคา	1.50	1	1.50	1.20	0.30		1.20												0.30	260.70
รวม (ตัน/วัน)		186.78	17.00	126.47	78.80	47.67		78.80								13.00	60.31		60.31	47.67	18,291.30
รวม (ตัน/ปี)		68,174.70	17.00	46,161.55	28,762.00	17,399.55		28,762.00								13.00	22,013.15		22,013.15	17,399.55	18,291.30

แบบสำรวจข้อมูลปริมาณขยะมูลฝ

		1	2	3	4	5	6	7	8	9	10	11	12	13	14	15	16	17	18	19	20
			พื้นที่ที่มีการให้บริการ													พื้นที่ที่ไม่มีการให้บริการ					
ที่	จังหวัด	ปริมาณขยะที่เกิดขึ้นปี 59 ใช้จริง	จำนวน อปท. ที่มีการให้บริการ	ปริมาณขยะที่เกิดขึ้นใน อปท. พื้นที่ให้บริการ	ปริมาณขยะที่เก็บขนไปกำจัด	ปริมาณขยะที่ถูกนำไปใช้ประโยชน์	ปริมาณขยะที่ไม่มีการให้บริการ	ปริมาณขยะที่กำจัดไม่ถูกต้อง	ปริมาณขยะที่กำจัดถูกต้อง	การนำไปใช้ประโยชน์	การนำไปกำจัด	Landfill	Compost	Incinerator	อื่น ๆ	จำนวน อปท. ที่ไม่มีการให้บริการ	ปริมาณขยะที่เกิดขึ้นใน อปท. พื้นที่ไม่ให้บริการ	ปริมาณขยะที่ถูกนำไปใช้ประโยชน์	ปริมาณขยะที่กำจัดไม่ถูกต้อง	ปริมาณขยะที่ถูกนำไปใช้ประโยชน์ (5)+(9)+(17)	ปริมาณขยะตกค้าง
	จังหวัดระนอง	(ตัน/วัน)	(แห่ง)	(ตัน/วัน)	(ตัน/วัน)	(ตัน/วัน)	(ตัน/วัน)	(ตัน/วัน)	(ตัน/วัน)	(ตัน/วัน)	(ตัน/วัน)	(ตัน/วัน)	(ตัน/วัน)	(ตัน/วัน)	(ตัน/วัน)	(แห่ง)	(ตัน/วัน)	(ตัน/วัน)	(ตัน/วัน)	(ตัน/วัน)	(ตัน)
	อปท. รวม	30	แห่ง																		
	ทน.	0	แห่ง		ทต.			10	แห่ง												
	ทม.	2	แห่ง		อบต.			18	แห่ง												

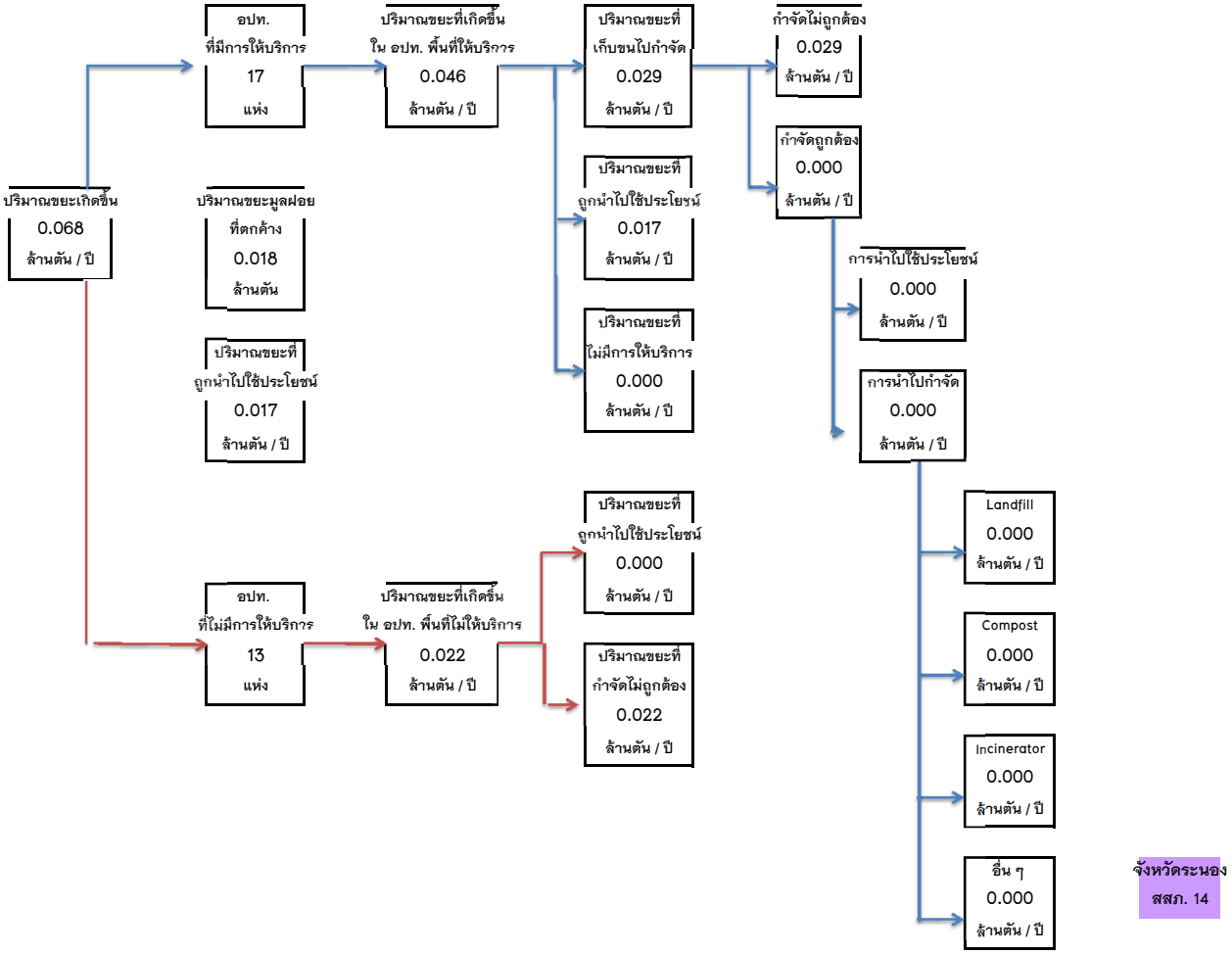

จังหวัดระนอง
สสภ. 14

ภาคผนวก ก – 15

ข้อมูลการสำรวจขยะมูลฝอย

สสภ. 15

แบบสำรวจข้อมูลปริมาณขยะมูลฝอย สสภ. 15

		2	3	4	5	6	7	8	9	10	11	12	13	14	15	16	17	18	19	20
		พื้นที่ที่มีการให้บริการ													พื้นที่ที่ไม่มีการให้บริการ					
จังหวัด	ปริมาณขยะที่เกิดขึ้น ใช้จริง (ตัน/ปี)	จำนวน อปท. ที่มีการให้บริการ (แห่ง)	ปริมาณขยะที่เกิดขึ้นใน อปท. พื้นที่ให้บริการ (ตัน/ปี)	ปริมาณขยะที่เก็บขนไปกำจัด (ตัน/ปี)	ปริมาณขยะที่ถูกนำไปใช้ประโยชน์ (ตัน/ปี)	ปริมาณขยะที่ไม่มีการให้บริการ (ตัน/ปี)	ปริมาณขยะที่กำจัดไม่ถูกต้อง (ตัน/ปี)	ปริมาณขยะที่กำจัดถูกต้อง (ตัน/ปี)	การนำไปใช้ประโยชน์ (ตัน/ปี)	การนำไปกำจัด (ตัน/ปี)	Landfill (ตัน/ปี)	Compost (ตัน/ปี)	Incinerator (ตัน/ปี)	อื่น ๆ (ตัน/ปี)	จำนวน อปท. ที่ไม่มีการให้บริการ (แห่ง)	ปริมาณขยะที่เกิดขึ้นใน อปท. พื้นที่ไม่ (ตัน/ปี)	ปริมาณขยะที่ถูกนำไปใช้ประโยชน์ (ตัน/ปี)	ปริมาณขยะที่กำจัดไม่ถูกต้อง (ตัน/ปี)	ปริมาณขยะที่ถูกนำไปใช้ประโยชน์ (ตัน/ปี)	ปริมาณขยะสะสมเพื่อรอกำจัดอย่าง (ตัน)
ภูเก็ต	321,159.44	18.00	321,159.44	289,043.50	32,115.94	-	-	289,043.50	-	289,043.50	-	-	289,043.50	-	-	-	-	-	32,115.94	-
พังงา	103,390.82	46.00	97,126.95	67,400.90	29,726.05	-	37,835.90	29,565.00	1,205.32	28,359.68	27,927.60	-	-	432.08	5.00	6,263.87	1.15	6,262.72	30,932.52	193,962.00
กระบี่	197,494.20	45.00	157,902.65	108,434.20	49,468.45	-	50,311.60	58,122.60	547.50	57,575.10	57,575.10	-	-	-	16.00	39,591.55	-	39,591.55	50,015.95	192,975.00
ตรัง	240,745.59	63.00	176,092.59	83,087.79	91,555.75	1,449.05	37,838.74	45,249.05	2,536.75	42,712.30	42,712.30	-	-	-	36.00	64,653.00	35.99	64,617.01	94,128.49	80,407.50
สตูล	108,594.80	34.00	96,137.35	41,427.50	54,709.85	-	19,929.00	21,498.50	-	21,498.50	21,498.50	-	-	-	7.00	12,457.45	-	12,457.45	54,709.85	18,448.35
รวม (ตัน/วัน	971,384.85	206.00	848,418.99	589,393.89	257,576.05	1,449.05	145,915.24	443,478.65	4,289.57	439,189.08	149,713.50	-	289,043.50	432.08	64.00	122,965.86	37.14	122,928.73	261,902.76	485,792.85

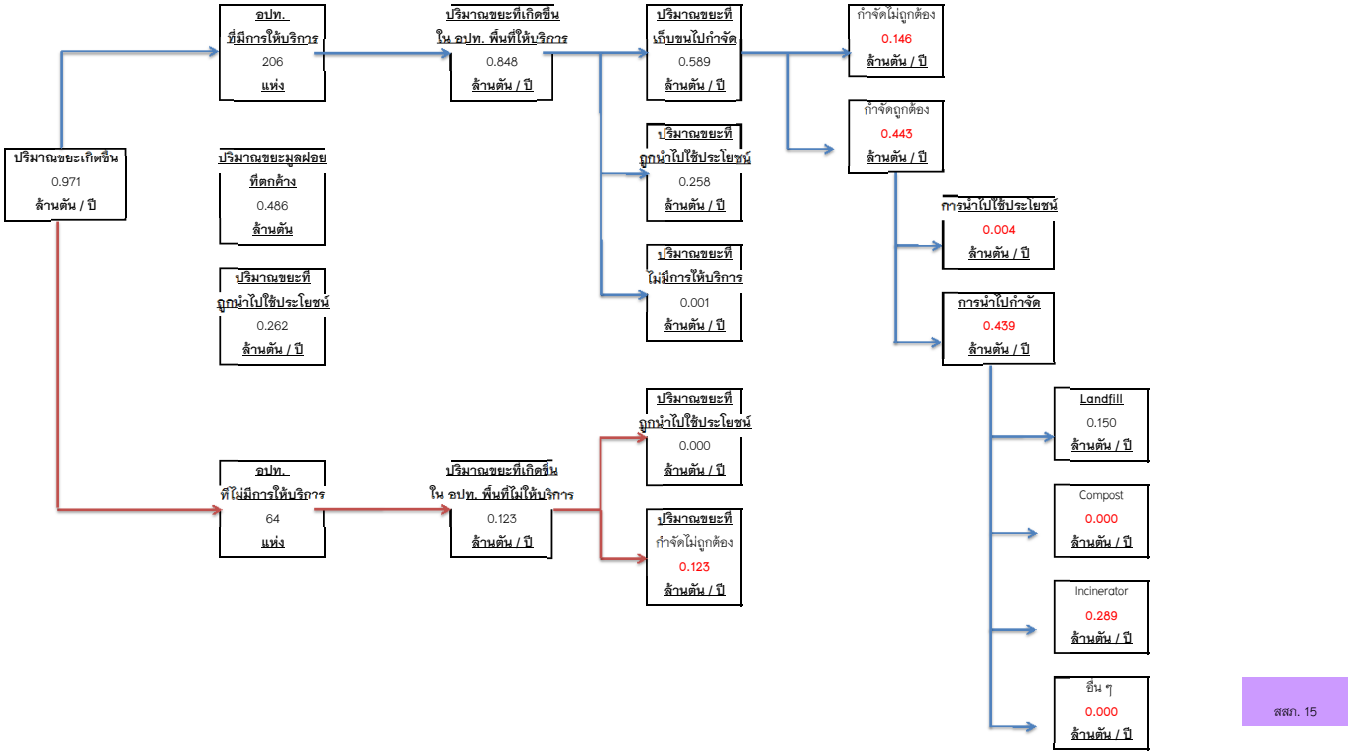

สสภ. 15

แบบสำรวจข้อมูลปริมาณขยะมูลฝอย จ.ภูเก็ต / สสภ. 15

		2	3	4	5	6	7	8	9	10	11	12	13	14	15	16	17	18	19	20
		พื้นที่ที่มีการให้บริการ													พื้นที่ที่ไม่มีการให้บริการ					
จังหวัด	ปริมาณขยะที่เกิดขึ้น ใช้จริง	จำนวน อปท. ที่มีการให้บริการ	ปริมาณขยะที่เกิดขึ้นใน อปท. พื้นที่ให้บริการ	ปริมาณขยะที่เก็บขนไปกำจัด	ปริมาณขยะที่ถูกนำไปใช้ประโยชน์	ปริมาณขยะที่ไม่มีการให้บริการ	ปริมาณขยะที่กำจัดไม่ถูกต้อง	ปริมาณขยะที่กำจัดถูกต้อง	การนำไปใช้ประโยชน์	การนำไปกำจัด	Landfill	Compost	Incinerator	อื่น ๆ	จำนวน อปท. ที่ไม่มีการให้บริการ	ปริมาณขยะที่เกิดขึ้นใน อปท. พื้นที่ไม่	ปริมาณขยะที่ถูกนำไปใช้ประโยชน์	ปริมาณขยะที่กำจัดไม่ถูกต้อง	ปริมาณขยะที่ถูกนำไปใช้ประโยชน์ (5)+(9)+(17)	ปริมาณขยะสะสมเพื่อรอกำจัดอย่างถูกต้อง
จังหวัดภูเก็ต	(ตัน/วัน)	(แห่ง)	(ตัน/วัน)	(ตัน/วัน)	(ตัน/วัน)	(ตัน/วัน)	(ตัน/วัน)	(ตัน/วัน)	(ตัน/วัน)	(ตัน/วัน)	(ตัน/วัน)	(ตัน/วัน)	(ตัน/วัน)	(ตัน/วัน)	(แห่ง)	(ตัน/วัน)	(ตัน/วัน)	(ตัน/วัน)	(ตัน/วัน)	(ตัน)
เทศบาลนครภูเก็ต	148.11	1	148.11	133.30	14.81			133.30		133.30			133.30						14.81	
เทศบาลเมืองป่าตอง	146.56	1	146.56	131.90	14.66			131.90		131.90			131.90						14.66	
เทศบาลเมืองกะทู้	48.44	1	48.44	43.60	4.84			43.60		43.60			43.60						4.84	
เทศบาลตำบลกะรน	54.56	1	54.56	49.10	5.46			49.10		49.10			49.10						5.46	
เทศบาลตำบลรัษฎา	75.33	1	75.33	67.80	7.53			67.80		67.80			67.80						7.53	
เทศบาลตำบลราไวย์	40.78	1	40.78	36.70	4.08			36.70		36.70			36.70						4.08	
เทศบาลตำบลวิชิต	77.22	1	77.22	69.50	7.72			69.50		69.50			69.50						7.72	
เทศบาลตำบลฉลอง	45.44	1	45.44	40.90	4.54			40.90		40.90			40.90						4.54	
เทศบาลตำบลเชิงทะเล	9.33	1	9.33	8.40	0.93			8.40		8.40			8.40						0.93	
เทศบาลตำบลเทพกษัตรีย์	9.33	1	9.33	8.40	0.93			8.40		8.40			8.40						0.93	
เทศบาลตำบลศรีสุนทร	35.00	1	35.00	31.50	3.50			31.50		31.50			31.50						3.50	
เทศบาลตำบลป่าคลอก	11.00	1	11.00	9.90	1.10			9.90		9.90			9.90						1.10	
เกาะแก้ว	14.67	1	14.67	13.20	1.47			13.20		13.20			13.20						1.47	
กมลา	11.78	1	11.78	10.60	1.18			10.60		10.60			10.60						1.18	
เชิงทะเล	18.00	1	18.00	16.20	1.80			16.20		16.20			16.20						1.80	
เทพกระษัตรี	13.33	1	13.33	12.00	1.33			12.00		12.00			12.00						1.33	
ไม้ขาว	11.22	1	11.22	10.10	1.12			10.10		10.10			10.10						1.12	
สาคู	1.22	1	1.22	1.10	0.12			1.10		1.10			1.10						0.12	
อบจ.ภูเก็ต	3.33		3.33	3.00	0.33			3.00		3.00			3.00						0.33	
เอกชน	101.33		101.33	91.20	10.13			91.20		91.20			91.20						10.13	
ขยะสาธารณะ	3.89		3.89	3.50	0.39			3.50		3.50			3.50						0.39	
รวม (ตัน/วัน)	879.89	18.00	879.89	791.90	87.99	-	-	791.90	-	791.90	-	-	791.90	-	-	-	-	-	87.99	-
รวม (ตัน/ปี)	321,159.44	18.00	321,159.44	289,043.50	32,115.94	-	-	289,043.50	-	289,043.50	-	-	289,043.50	-	-	-	-	-	32,115.94	-

879.89

70.22

อปท. รวม		แห่ง
ทน.	1	แห่ง
ทม.	2	แห่ง
ทต.	9	แห่ง
อบต.	6	แห่ง

แบบสำรวจข้อมูลปริมาณขยะมูลฝอย จ.ภูเก็ต / สสภ. 15

		2	3	4	5	6	7	8	9	10	11	12	13	14	15	16	17	18	19	20
		พื้นที่ที่มีการให้บริการ													พื้นที่ที่ไม่มีการให้บริการ					
จังหวัด	ปริมาณขยะที่เกิดขึ้น ใช้จริง	จำนวน อปท. ที่มีการให้บริการ	ปริมาณขยะที่เกิดขึ้นใน อปท. พื้นที่ให้บริการ	ปริมาณขยะที่เก็บขนไปกำจัด	ปริมาณขยะที่ถูกนำไปใช้ประโยชน์	ปริมาณขยะที่ไม่มีการให้บริการ	ปริมาณขยะที่กำจัดไม่ถูกต้อง	ปริมาณขยะที่กำจัดถูกต้อง	การนำไปใช้ประโยชน์	การนำไปกำจัด	Landfill	Compost	Incinerator	อื่น ๆ	จำนวน อปท. ที่ไม่มีการให้บริการ	ปริมาณขยะที่เกิดขึ้นใน อปท. พื้นที่ไม่	ปริมาณขยะที่ถูกนำไปใช้ประโยชน์	ปริมาณขยะที่กำจัดไม่ถูกต้อง	ปริมาณขยะที่ถูกนำไปใช้ประโยชน์ (5)+(9)+(17)	ปริมาณขยะสะสมเพื่อรอกำจัดอย่างถูกต้อง
จังหวัดภูเก็ต	(ตัน/วัน)	(แห่ง)	(ตัน/วัน)	(ตัน/วัน)	(ตัน/วัน)	(ตัน/วัน)	(ตัน/วัน)	(ตัน/วัน)	(ตัน/วัน)	(ตัน/วัน)	(ตัน/วัน)	(ตัน/วัน)	(ตัน/วัน)	(ตัน/วัน)	(แห่ง)	(ตัน/วัน)	(ตัน/วัน)	(ตัน/วัน)	(ตัน/วัน)	(ตัน)

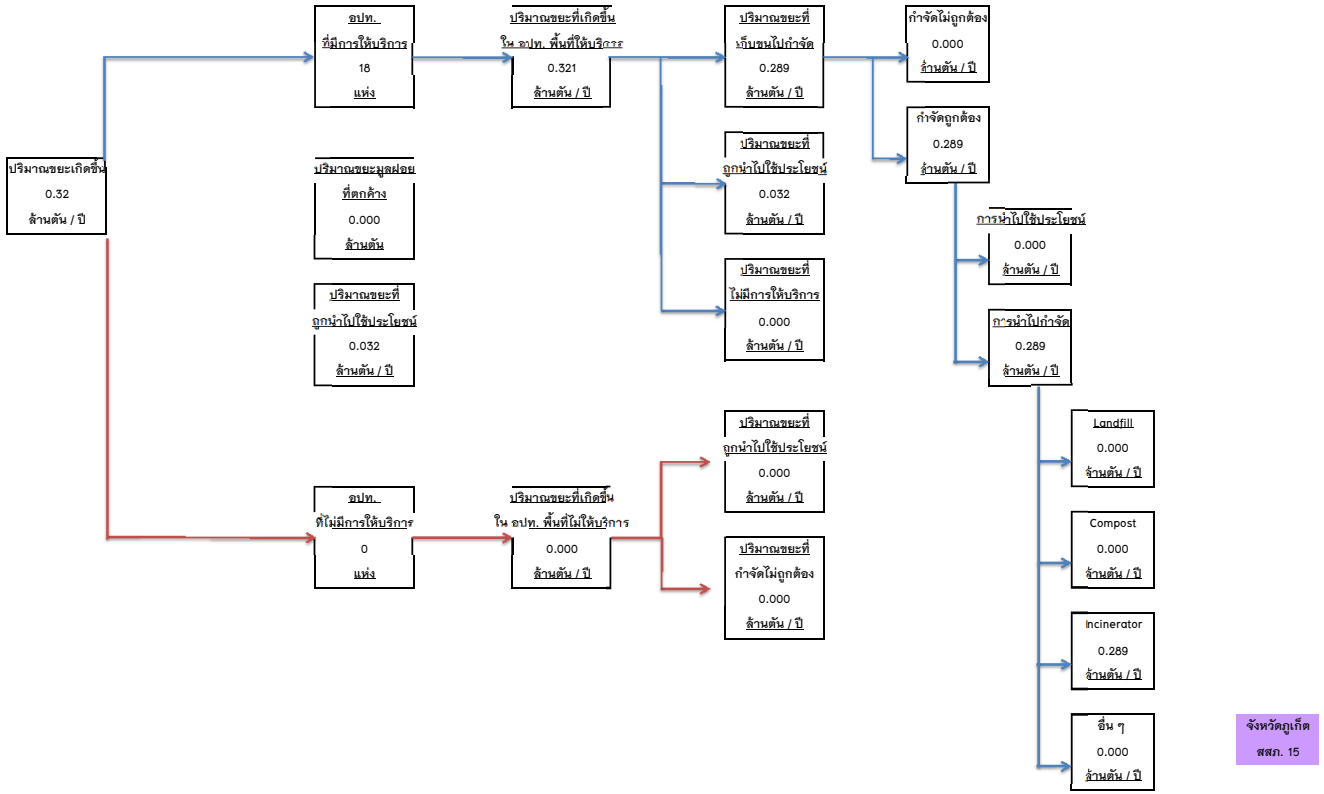

แบบสำรวจข้อมูลปริมาณขยะมูลฝอย จ.ตรัง/ สสภ. 15

	1	2	3	4	5	6	7	8	9	10	11	12	13	14	15	16	17	18	19	20
		พื้นที่ที่มีการให้บริการ													พื้นที่ที่ไม่มีการให้บริการ					
จังหวัด	ปริมาณขยะที่เกิดขึ้น ใช้จริง	จำนวน อปท. ที่มีการให้บริการ	ปริมาณขยะที่เกิดขึ้นใน อปท. พื้นที่ให้บริการ	ปริมาณขยะที่เก็บขนไปกำจัด	ปริมาณขยะที่ถูกนำไปใช้ประโยชน์	ปริมาณขยะที่ไม่มีการให้บริการ	ปริมาณขยะที่กำจัดไม่ถูกต้อง	ปริมาณขยะที่กำจัดถูกต้อง	การนำไปใช้ประโยชน์	การนำไปกำจัด	Landfill	Compost	Incinerator	อื่น ๆ	จำนวน อปท. ที่ไม่มีการให้บริการ	ปริมาณขยะที่เกิดขึ้นใน อปท. พื้นที่ไม่ให้บริการ	ปริมาณขยะที่ถูกนำไปใช้ประโยชน์	ปริมาณขยะที่กำจัดไม่ถูกต้อง	ปริมาณขยะที่ถูกนำไปใช้ประโยชน์ (5)+(9)+(17)	ปริมาณขยะสะสมเพื่อรอกำจัดอย่างถูกต้อง
จังหวัดตรัง	(ตัน/วัน)	(แห่ง)	(ตัน/วัน)	(ตัน/วัน)	(ตัน/วัน)	(ตัน/วัน)	(ตัน/วัน)	(ตัน/วัน)	(ตัน/วัน)	(ตัน/วัน)	(ตัน/วัน)	(ตัน/วัน)	(ตัน/วัน)	(ตัน/วัน)	(แห่ง)	(ตัน/วัน)	(ตัน/วัน)	(ตัน/วัน)	(ตัน/วัน)	(ตัน)
เทศบาลนครตรัง	114.01	1	114.01	63.00	51.01			63.00	6.85	56.15	56.15								57.86	
เทศบาลเมืองกันตัง	14.30	1	14.30	11.00	3.30			11.00	0.10	10.90	10.90								3.40	
เทศบาลตำบลคลองเต็ง	4.00	1	4.00	4.00	0.00		4.00												0.00	1,260.00
เทศบาลตำบลโคกหล่อ	12.90	1	12.90	10.10	2.80			10.10		10.10	10.10								2.80	
เทศบาลตำบลนาตาล่วง	7.26	1	7.26	3.00	4.26			3.00		3.00	3.00								4.26	
เทศบาลตำบลนาโยงเหนือ	3.78	1	3.78	3.13	0.65			3.13		3.13	3.13								0.65	
เทศบาลตำบลท่าข้าม	1.53	1	1.53	1.00	0.53		1.00												0.53	60.00
เทศบาลตำบลทุ่งยาว	3.00	1	3.00	3.00	0.00			3.00		3.00	3.00								0.00	
เทศบาลตำบลท่าพญา	3.51	1	3.51	1.00	2.51			1.00		1.00	1.00								2.51	
เทศบาลตำบลย่านตาขาว	8.13	1	8.13	5.00	3.13		5.00												3.13	40,500.00
เทศบาลตำบลทุ่งกระบือ	8.43	1	8.43	1.50	6.93			1.50		1.50	1.50								6.93	
เทศบาลตำบลควนโพธิ์(ย่านตาขาว)	3.97	1	3.97	2.50	1.47		2.50												1.47	
เทศบาลตำบลคลองปาง	4.00	1	4.00	4.00	0.00		4.00												0.00	810.00
เทศบาลตำบลวังวิเศษ	3.23	1	3.23	2.20	1.03		2.20												1.03	1,800.00
เทศบาลตำบลควนกุน	2.17	1	2.17	2.00	0.17		2.00												0.17	787.50
เทศบาลตำบลสิเกา	1.46	1	1.46	1.30	0.16		1.30												0.16	54.00
เทศบาลตำบลนาเมืองเพชร	5.29	1	5.29	1.70	3.59		1.70												3.59	1,462.50
เทศบาลตำบลนาวง	3.98	1	3.98	1.50	2.48		1.50												2.48	
เทศบาลตำบลห้วยนาง	6.19	1	6.19	1.00	5.19		1.00												5.19	787.50
เทศบาลตำบลลำภูรา	3.52	1	3.52	1.20	2.32		1.20												2.32	1,071.00
เทศบาลตำบลห้วยยอด	9.05	1	9.05	6.30	2.75		6.30												2.75	
เทศบาลตำบลท่างิ้ว	5.04	1	5.04	5.04	0.00		5.04												0.00	
ควนปริง	6.99	1	6.99	4.71	2.28			4.71		4.71	4.71								2.28	
นาโต๊ะหมิง	4.89	1	4.89	0.84	4.05			0.84		0.84	0.84								4.05	
นาท่ามใต้	5.15	1	5.15	1.39	3.76			1.39		1.39	1.39								3.76	
นาท่ามเหนือ	6.73														1	6.73		6.73	0.00	
นาบินหลา	3.44	1	3.44	1.01	2.43			1.01		1.01	1.01								2.43	
นาพละ	3.34														1	3.34		3.34	0.00	
นาโยงใต้	4.16	1	4.16	0.95	3.21			0.95		0.95	0.95								3.21	
น้ำผุด	9.35														1	9.35		9.35	0.00	
บางรัก	3.93	1	3.93	2.18	1.75		2.18												1.75	
บ้านควน	3.96	1	3.96	1.62	2.34			1.62		1.62	1.62								2.34	
บ้านโพธิ์	8.44	1	8.44	2.72	5.72			2.72		2.72	2.72								5.72	
หนองตรุด	5.11	1	5.11	0.82	4.29			0.82		0.82	0.82								4.29	
โคกสะบ้า	6.51														1	6.51		6.51	0.00	
ช่อง	4.34	1	4.34	1.30	3.04		1.30												3.04	
นาข้าวเสีย	8.36	1	8.36	0.99	7.37			0.99		0.99	0.99								7.37	
นาโยงเหนือ	5.15	1	5.15	1.33	3.82			1.33		1.33	1.33								3.82	
นาหมื่นศรี	5.65														1	5.65		5.65	0.00	
ละมอ	7.09														1	7.09		7.09	0.00	
กันตังใต้	6.43	1	6.43	0.90	5.53			0.90		0.90	0.90								5.53	
เกาะลิบง	6.62	1	6.62	6.62	0.00		6.62												0.00	
คลองชีล้อม	4.16														1	4.16		4.16	0.00	
คลองลุ	3.90														1	3.90		3.90	0.00	
ควนธานี	4.21	1	4.21	1.86	2.35			1.86		1.86	1.86								2.35	
โคกยาง	4.15														1	4.15		4.15	0.00	
นาเกลือ	3.99														1	3.99	0.10	3.90	0.10	
บ่อน้ำร้อน	8.64	1	8.64	1.20	7.44			1.20		1.20	1.20								7.44	
บางเป้า	8.95	1	8.95	1.40	7.55			1.40		1.40	1.40								7.55	
บางสัก	5.68	1	5.68	5.68	0.00		5.68												0.00	
บางหมาก	5.17	1	5.17	0.38	4.79			0.38		0.38	0.38								4.79	

แบบสำรวจข้อมูลปริมาณขยะมูลฝอย จ.ตรัง/ สสภ. 15

	1	2	3	4	5	6	7	8	9	10	11	12	13	14	15	16	17	18	19	20
		พื้นที่ที่มีการให้บริการ													พื้นที่ที่ไม่มีการให้บริการ					
จังหวัด	ปริมาณขยะที่เกิดขึ้น ใช้จริง	จำนวน อปท. ที่มีการให้บริการ	ปริมาณขยะที่เกิดขึ้นใน อปท. พื้นที่ให้บริการ	ปริมาณขยะที่เก็บขนไปกำจัด	ปริมาณขยะที่ถูกนำไปใช้ประโยชน์	ปริมาณขยะที่ไม่มีการให้บริการ	ปริมาณขยะที่กำจัดไม่ถูกต้อง	ปริมาณขยะที่กำจัดถูกต้อง	การนำไปใช้ประโยชน์	การนำไปกำจัด	Landfill	Compost	Incinerator	อื่น ๆ	จำนวน อปท. ที่ไม่มีการให้บริการ	ปริมาณขยะที่เกิดขึ้นใน อปท. พื้นที่ไม่ให้บริการ	ปริมาณขยะที่ถูกนำไปใช้ประโยชน์	ปริมาณขยะที่กำจัดไม่ถูกต้อง	ปริมาณขยะที่ถูกนำไปใช้ประโยชน์ (5)+(9)+(17)	ปริมาณขยะสะสมเพื่อรอกำจัดอย่างถูกต้อง
จังหวัดตรัง	(ตัน/วัน)	(แห่ง)	(ตัน/วัน)	(ตัน/วัน)	(ตัน/วัน)	(ตัน/วัน)	(ตัน/วัน)	(ตัน/วัน)	(ตัน/วัน)	(ตัน/วัน)	(ตัน/วัน)	(ตัน/วัน)	(ตัน/วัน)	(ตัน/วัน)	(แห่ง)	(ตัน/วัน)	(ตัน/วัน)	(ตัน/วัน)	(ตัน/วัน)	(ตัน)
ย่านซื่อ	2.08														1	2.08		2.08	0.00	
วังวน	3.77	1	3.77	0.70	3.07			0.70		0.70	0.70								3.07	
เกาะเปียะ	6.13														1	6.13		6.13	0.00	
ทุ่งค่าย	8.46	1	8.46	1.20	7.26			1.20		1.20	1.20								7.26	
นาชุมเห็ด	7.69														1	7.69		7.69	0.00	
ในควน	7.89	1	7.89	1.15	6.74			1.15		1.15	1.15								6.74	
โพรงจระเข้	5.97														1	5.97		5.97	0.00	
หนองบ่อ	4.14	1	4.14	1.21	2.93			1.21		1.21	1.21								2.93	
เกาะสุกร	2.36	1	2.36	1.92	0.44		1.92												0.44	
ท่าข้าม	8.00	1	8.00	8.00	0.00		8.00												0.00	
ทุ่งยาว	4.61	1	4.61	0.15	4.46			0.15		0.15	0.15								4.46	
บางด้วน	3.70	1	3.70	0.61	3.09			0.61		0.61	0.61								3.09	
บ้านนา	8.93	1	8.93	4.00	4.93		4.00												4.93	1,350.00
ปะเหลียน	11.18	1	11.18	4.00	5.85	1.33	4.00												5.85	7,560.00
สิพัง	5.77														1	5.77		5.77	0.00	
สุโสะ	6.16														1	6.16		6.16	0.00	
แหลมสอม	5.35	1	5.35	1.10	4.25			1.10		1.10	1.10								4.25	
ตะเสะ	4.20														1	4.20		4.20	0.00	
บ้าหวี	3.03														1	3.03		3.03	0.00	
หาดสำราญ	8.01	1	8.01	3.60	4.41		3.60												4.41	5,040.00
กะลาเส	5.61														1	5.61		5.61	0.00	
เขาไม้แก้ว	5.92														1	5.92		5.92	0.00	
บ่อหิน	6.66	1	6.66	6.66	0.00		6.66												0.00	
ไม้ฝาด	8.27	1	8.27	6.00	2.27		6.00												2.27	15,000.00
เขาวิเศษ	11.43	1	11.43	1.70	9.73		1.70												9.73	
ท่าสะบ้า	4.94														1	4.94		4.94	0.00	
วังมะปราง	5.17														1	5.17		5.17	0.00	
วังมะปรางเหนือ	5.31														1	5.31		5.31	0.00	
อ่าวตง	9.87	1	9.87	2.00	6.69	1.18	2.00												6.69	405.00
เขากอบ	7.51	1	7.51	1.53	5.98		1.53												5.98	
เขาขาว	3.53	1	3.53	1.44	2.09		1.44												2.09	
เขาปูน	3.95														1	3.95		3.95	0.00	
ทุ่งต่อ	3.59														1	3.59		3.59	0.00	
นาวง	4.57														1	4.57		4.57	0.00	
ในเตา	2.80														1	2.80		2.80	0.00	
บางกุ้ง	3.79														1	3.79		3.79	0.00	
บางดี	7.67														1	7.67		7.67	0.00	
ปากคม	3.25														1	3.25		3.25	0.00	
ปากแจ่ม	4.78														1	4.78		4.78	0.00	
ลำภูรา	2.14	1	2.14	2.14	0.00		2.14												0.00	
วังคีรี	3.79														1	3.79		3.79	0.00	
หนองช้างแล่น	7.75	1	7.75	0.56	7.19		0.56												7.19	
ห้วยยอด	2.21														1	2.21		2.21	0.00	
เขาไพร	2.74														1	2.74		2.74	0.00	
คลองปาง	3.73	1	3.73	3.10	0.63		3.10												0.63	1,200.00
ควนเมา	6.36														1	6.36		6.36	0.00	
หนองบัว	4.78														1	4.78		4.78	0.00	
หนองปรือ	6.80	1	6.80	2.50	2.84	1.46	2.50												2.84	1,260.00
รวม (ตัน/วัน)	659.58	63.00	482.45	227.64	250.84	3.97	103.67	123.97	6.95	117.02	117.02	0.00	0.00	0.00	36.00	177.13	0.10	177.03	257.89	80,407.50
รวม (ตัน/ปี)	240,745.59	63.00	176,092.59	83,087.79	91,555.75	1,449.05	37,838.74	45,249.05	2,536.75	42,712.30	42,712.30	0.00	0.00	0.00	36.00	64,653.00	35.99	64,617.01	94,128.49	80,407.50

แบบสำรวจข้อมูลปริมาณขยะมูลฝอย จ.ตรัง/ สสภ. 15

	1	2	3	4	5	6	7	8	9	10	11	12	13	14	15	16	17	18	19	20
		พื้นที่ที่มีการให้บริการ													พื้นที่ที่ไม่มีการให้บริการ					
จังหวัด	ปริมาณขยะที่เกิดขึ้น ใช้จริง	จำนวน อปท. ที่มีการให้บริการ	ปริมาณขยะที่เกิดขึ้น ใน อปท. พื้นที่ให้บริการ	ปริมาณขยะที่เก็บขนไปกำจัด	ปริมาณขยะที่ถูกนำไปใช้ประโยชน์	ปริมาณขยะที่ไม่มีการให้บริการ	ปริมาณขยะที่กำจัดไม่ถูกต้อง	ปริมาณขยะที่กำจัดถูกต้อง	การนำไปใช้ประโยชน์	การนำไปกำจัด	Landfill	Compost	Incinerator	อื่น ๆ	จำนวน อปท. ที่ไม่มีการให้บริการ	ปริมาณขยะที่เกิดขึ้นใน อปท. พื้นที่ไม่ให้บริการ	ปริมาณขยะที่ถูกนำไปใช้ประโยชน์	ปริมาณขยะที่กำจัดไม่ถูกต้อง	ปริมาณขยะที่ถูกนำไปใช้ประโยชน์ (5)+(9)+(17)	ปริมาณขยะสะสมเพื่อรอกำจัดอย่างถูกต้อง
จังหวัดตรัง	(ตัน/วัน)	(แห่ง)	(ตัน/วัน)	(ตัน/วัน)	(ตัน/วัน)	(ตัน/วัน)	(ตัน/วัน)	(ตัน/วัน)	(ตัน/วัน)	(ตัน/วัน)	(ตัน/วัน)	(ตัน/วัน)	(ตัน/วัน)	(ตัน/วัน)	(แห่ง)	(ตัน/วัน)	(ตัน/วัน)	(ตัน/วัน)	(ตัน/วัน)	(ตัน)

อปท. รวม	99	แห่ง
ทน.	1	แห่ง
ทม.	1	แห่ง
ทต.	20	แห่ง
อบต.	77	แห่ง

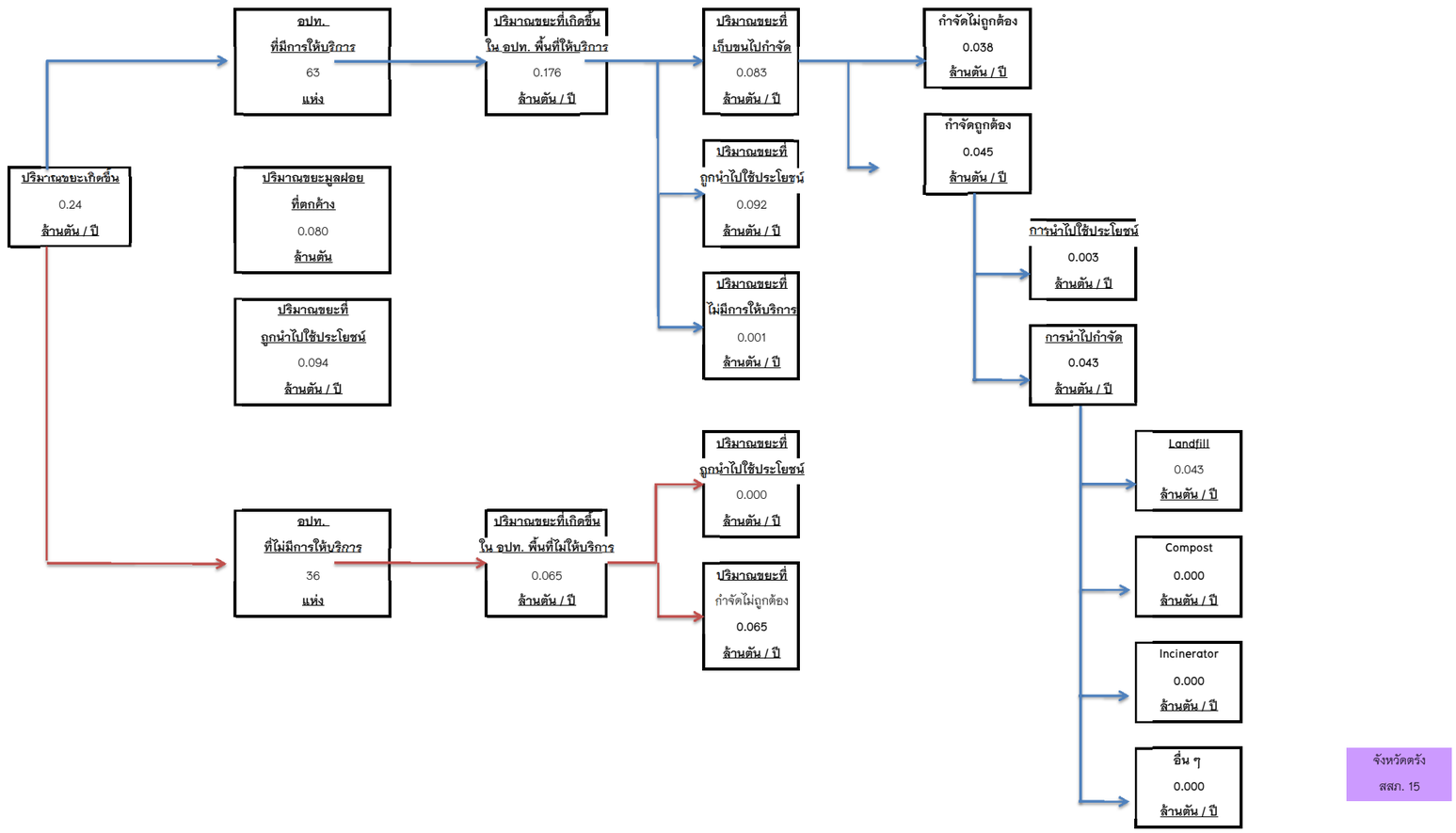

แบบสำรวจที่ 1 ข้อมูลปริมาณขยะมูลฝอย จ.พังงา / สสภ. 15

	1	2	3	4	5	6	7	8	9	10	11	12	13	14	15	16	17	18	19	20
		พื้นที่ที่มีการให้บริการ													พื้นที่ที่ไม่มีการให้บริการ					
จังหวัด	ปริมาณขยะที่เกิดขึ้นใช้จริง	จำนวน อปท. ที่มีการให้บริการ	ปริมาณขยะที่เกิดขึ้นใน อปท. พื้นที่ให้บริการ	ปริมาณขยะที่เก็บขนไปกำจัด	ปริมาณขยะที่ถูกนำไปใช้ประโยชน์	ปริมาณขยะที่ไม่มีการให้บริการ	ปริมาณขยะที่กำจัดไม่ถูกต้อง	ปริมาณขยะที่กำจัดถูกต้อง	การนำไปใช้ประโยชน์	การนำไปกำจัด	Landfill	Compost	Incinerator	อื่น ๆ	จำนวน อปท. ที่ไม่มีการให้บริการ	ปริมาณขยะที่เกิดขึ้นใน อปท. พื้นที่ไม่ให้บริการ	ปริมาณขยะที่ถูกนำไปใช้ประโยชน์	ปริมาณขยะที่กำจัดไม่ถูกต้อง	ปริมาณขยะที่ถูกนำไปใช้ประโยชน์ (5)+(9)+(17)	ปริมาณขยะสะสมเพื่อรอกำจัดอย่างถูกต้อง
จังหวัดพังงา	(ตัน/วัน)	(แห่ง)	(ตัน/วัน)	(ตัน/วัน)	(ตัน/วัน)	(ตัน/วัน)	(ตัน/วัน)	(ตัน/วัน)	(ตัน/วัน)	(ตัน/วัน)	(ตัน/วัน)	(ตัน/วัน)	(ตัน/วัน)	(ตัน/วัน)	(แห่ง)	(ตัน/วัน)	(ตัน/วัน)	(ตัน/วัน)	(ตัน/วัน)	(ตัน)
เทศบาลเมืองพังงา	14.51	1	14.51	14.51	0.00			14.51	0.0086	14.50	14.50								0.01	
เทศบาลเมืองตะกั่วป่า	10.08	1	10.08	6.5	3.58			6.50	1.2528	5.25	5.25								4.84	
เทศบาลตำบลเกาะยาว	2.00	1	2.00	2.00	0.00		2.00			0.00									0.00	420.00
เทศบาลตำบลพรุใน	10.00	1	10.00	10.00	0.00		10.00			0.00									0.00	2,160.00
เทศบาลตำบลท่านา	1.12	1	1.12	0.89	0.23			0.89		0.89	0.89								0.23	
เทศบาลตำบลบางเตย	7.13	1	7.13	2.85	4.28		2.85			0.00									4.28	72.00
เทศบาลตำบลคุระบุรี	3.51	1	3.51	3.5	0.01		3.50			0.00									0.01	57,375.00
เทศบาลตำบลกระโสม	2.24	1	2.24	2.24	0.00			2.24		2.24	2.24								0.00	
เทศบาลตำบลโคกกลอย	5.00	1	5.00	5.00	0.00		5.00												0.00	3,840.00
เทศบาลตำบลบางนายสี	12.34	1	12.34	7.60	4.74			7.60		7.60	7.60								4.74	
เทศบาลตำบลคึกคัก	20.54	1	20.54	20.54	0.00			20.54	0.0192	20.52	20.52								0.02	
เทศบาลตำบลทับปุด	2.30	1	2.30	2.30	0.00		2.30			0.00									0.00	5,520.00
เทศบาลตำบลท้ายเหมือง	5.00	1	5.00	5.00	0.00		5.00			0.00									0.00	13,560.00
เทศบาลตำบลลำแก่น	13.00	1	13.00	13.00	0.00		13.00			0.00									0.00	61,425.00
เทศบาลตำบลเกาะยาวใหญ่	2.77									0.00					1	2.77		2.77	0.00	
เกาะปันหยี	3.88	1	3.88	0.38	3.50			0.38		0.38	0.38								3.50	
ตากแดด	2.80	1	2.80	1.87	0.93			1.87		1.87	1.87								0.93	
ถ้ำน้ำผุด	4.11	1	4.11	4.11	0.00			4.11		4.11	4.11								0.00	
ทุ่งคาโงก	2.53	1	2.53	1.00	1.53		1.00			0.00									1.53	60.00
นบปริง	5.84	1	5.84	2.09	3.75			2.09		2.09	2.09								3.75	
ป่ากอ	2.44	1	2.44	0.62	1.82			0.62		0.62	0.62								1.82	
เกาะยาวน้อย	3.86	1	3.86	3.20	0.66			3.20	2.0162	1.18				1.18					2.67	-
ท่านา	2.68	1	2.68	1.12	1.56			1.12		1.12	1.12								1.56	
รมณีย์	2.72	1	2.72	0.78	1.94			0.78		0.78	0.78								1.94	
เหมาะ	2.26	1	2.26	0.71	1.55			0.71		0.71	0.71								1.55	
เหล	2.68	1	2.68	0.53	2.15			0.53		0.53	0.53								2.15	
กระโสม	3.90	1	3.90	2.75	1.15			2.75		2.75	2.75								1.15	
กะไหล	5.48	1	5.48	1.92	3.56			1.92		1.92	1.92								3.56	
คลองเคียน	4.72	1	4.72	1.29	3.43		1.29			0.00									3.43	2,520.00
โคกกลอย	10.00	1	10.00	10.00	0.00		10.00			0.00									0.00	
ถ้ำ	3.42	1	3.42	1.15	2.27			1.15		1.15	1.15								2.27	
ท่าอยู่	3.22	1	3.22	2.00	1.22		2.00			0.00									1.22	
หล่อยูง	5.74	1	5.74	3.42	2.32		3.42			0.00									2.32	6,210.00
เกาะคอเขา	0.83	1	0.83	0.40	0.43			0.40		0.40	0.40								0.43	
โคกเคียน	5.62	1	5.62	1.52	4.10			1.52		1.52	1.52								4.10	
บางไทร	2.68	1	2.68	1.48	1.20			1.48		1.48	1.48								1.20	
บางม่วง	9.22	1	9.22	6.00	3.22		6.00			0.00									3.22	33,000.00
เกาะพระทอง	0.89									0.00					1	0.89		0.89	0.00	
คุระ	9.95	1	9.95	3.50	6.45		3.50			0.00									6.45	
บางวัน	6.80									0.00					1	6.80	0.00315	6.80	0.00	
แม่นางขาว	4.09	1	4.09	2.50	1.59		2.50			0.00									1.59	
โคกเจริญ	3.32	1	3.32	0.70	2.62			0.70	0.00548	0.69	0.69								2.63	
ทับปุด	8.30	1	8.30	8.30	0.00		8.30			0.00									0.00	
บ่อแสน	6.53	1	6.53	1.98	4.55			1.98		1.98	1.98								4.55	
บางเหรียง	2.03									0.00					1	2.03		2.03	0.00	
มะรุ่ย	5.19	1	5.19	1.41	3.78			1.41		1.41	1.41								3.78	
ท้ายเหมือง	7.00	1	7.00	7.00	0.00		7.00			0.00									0.00	7,800.00
ทุ่งมะพร้าว	8.78	1	8.78	6.00	2.78		6.00			0.00									2.78	
นาเตย	8.55	1	8.55	4.00	4.55		4.00			0.00									4.55	
บางทอง	5.00	1	5.00	5.00	0.00		5.00			0.00									0.00	
ลำภี	4.67									0.00					1	4.67		4.67	0.00	
รวม (ตัน/วัน)	283.26		266.10	184.66	81.44	0.00	103.66	81.00	3.30	77.70	76.51	0.00	0.00	1.18		17.16	0.00	17.16	84.75	193,962.00
รวม (ตัน/ปี)	103,390.82	46	97,126.95	67,400.90	29,726.05	0.00	37,835.90	29,565.00	1,205.32	28,359.68	27,927.60	0.00	0.00	432.08	5	6,263.87	1.15	6,262.72	30,932.52	193,962.00

แบบสำรวจที่ 1 ข้อมูลปริมาณขยะมูลฝอย จ.พังงา / สสภ. 15

	1	2	3	4	5	6	7	8	9	10	11	12	13	14	15	16	17	18	19	20
		พื้นที่ที่มีการให้บริการ													พื้นที่ที่ไม่มีการให้บริการ					
จังหวัด	ปริมาณขยะที่เกิดขึ้นใช้จริง	จำนวน อปท. ที่มีการให้บริการ	ปริมาณขยะที่เกิดขึ้นใน อปท. พื้นที่ให้บริการ	ปริมาณขยะที่เก็บขนไปกำจัด	ปริมาณขยะที่ถูกนำไปใช้ประโยชน์	ปริมาณขยะที่ไม่มีการให้บริการ	ปริมาณขยะที่กำจัดไม่ถูกต้อง	ปริมาณขยะที่กำจัดถูกต้อง	การนำไปใช้ประโยชน์	การนำไปกำจัด	Landfill	Compost	Incinerator	อื่น ๆ	จำนวน อปท. ที่ไม่มีการให้บริการ	ปริมาณขยะที่เกิดขึ้นใน อปท. พื้นที่ไม่ให้บริการ	ปริมาณขยะที่ถูกนำไปใช้ประโยชน์	ปริมาณขยะที่กำจัดไม่ถูกต้อง	ปริมาณขยะที่ถูกนำไปใช้ประโยชน์ (5)+(9)+(17)	ปริมาณขยะสะสมเพื่อรอกำจัดอย่างถูกต้อง
จังหวัดพังงา	(ตัน/วัน)	(แห่ง)	(ตัน/วัน)	(ตัน/วัน)	(ตัน/วัน)	(ตัน/วัน)	(ตัน/วัน)	(ตัน/วัน)	(ตัน/วัน)	(ตัน/วัน)	(ตัน/วัน)	(ตัน/วัน)	(ตัน/วัน)	(ตัน/วัน)	(แห่ง)	(ตัน/วัน)	(ตัน/วัน)	(ตัน/วัน)	(ตัน/วัน)	(ตัน)
	283.26		266.10	184.66				81.00		77.70										
	103,390.82		97,126.95	67,400.90				29,565.00		28,359.68						6,263.87			30,932.52	
	283.26																			
อปท. รวม	51	แห่ง	171.72																	
ทน.		แห่ง																		
ทม.	2	แห่ง																		
ทต.	13	แห่ง																		
อบต.	36	แห่ง																		

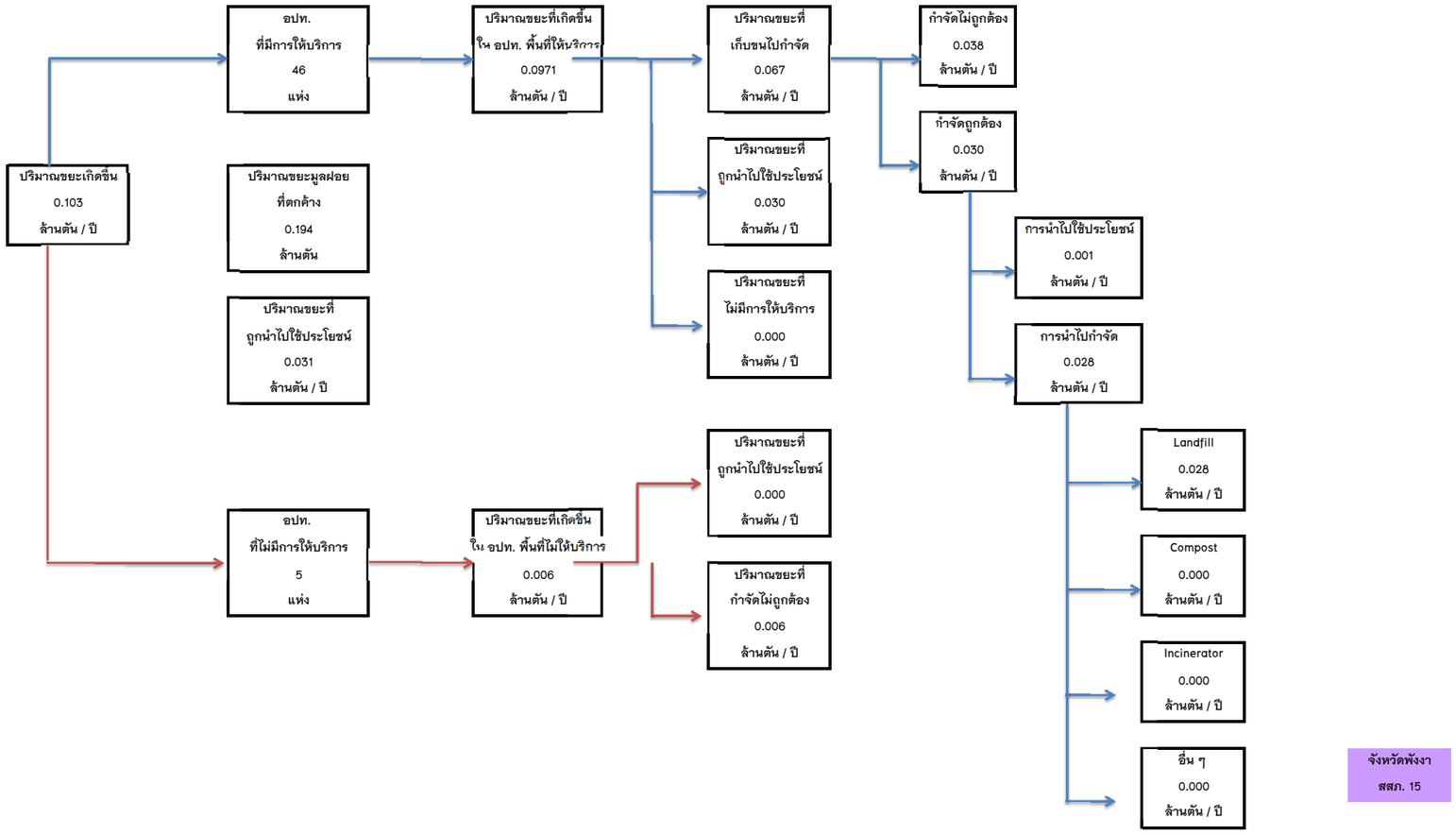

แบบสำรวจข้อมูลปริมาณขยะมูลฝอย จ.สตูล / สสภ. 15

	1	2	3	4	5	6	7	8	9	10	11	12	13	14	15	16	17	18	19	20
		พื้นที่ที่มีการให้บริการ													พื้นที่ที่ไม่มีการให้บริการ					
จังหวัดสตูล	ขยะที่เกิดขึ้น(ฐานประชากร) (ตัน/วัน)	จำนวน อปท. (แห่ง)	ปริมาณขยะ (ตัน/วัน)												จำนวน อปท. ที่ไม่ให้บริการ (แห่ง)	ปริมาณขยะที่เกิดขึ้นใน อปท. พื้นที่ไม่ให้บริการ	ปริมาณขยะที่ถูกนำไปใช้ประโยชน์	ปริมาณขยะที่กำจัดไม่ถูกต้อง	นำไปใช้ประโยชน์ (5)+(9)+(17) (ตัน/วัน)	ขยะตกค้าง (ตัน)
			ที่เกิดขึ้นใน อปท. พื้นที่ให้บริการ	เก็บขนไปกำจัด	ถูกนำไปใช้ประโยชน์	ที่ไม่มีการให้บริการ	กำจัดไม่ถูกต้อง	กำจัดถูกต้อง	นำไปใช้ประโยชน์	นำไปกำจัด	Landfill	Compost	Incinerator	อื่น ๆ						
ทม.สตูล*	27.44	1	27.44	16.92	10.52			16.92		16.92	16.92								10.52	
ทต.เจ๊ะบิลัง	4.08	1	4.08	1.50	2.58			1.50		1.50	1.50								2.58	
ทต.ฉลุง	2.43	1	2.43	1.80	0.63		1.80												0.63	1,980.00
ทต.คลองขุด	19.59	1	19.59	13.00	6.59		13.00												6.59	2,250.00
ทต.ควนโดน	5.43	1	5.43	3.00	2.43			3.00		3.00	3.00								2.43	
ทต.ทุ่งหว้า	3.36	1	3.36	2.00	1.36		2.00												1.36	2,002.50
ทต.กำแพง	5.12	1	5.12	5.00	0.12			5.00		5.00	5.00								0.12	
อบต.เกตรี	5.92	1	5.92	1.20	4.72			1.20		1.20	1.20								4.72	
อบต.เกาะสาหร่าย	4.81	1	4.81	4.68	0.13			4.68		**4.68**	**4.68**								0.13	
อบต.ควนขัน	6.71	1	6.71	1.00	5.71			1.00		1.00	1.00								5.71	
อบต.ควนโพธิ์	5.33	1	5.33	2.00	3.33		2.00												3.33	840.00
อบต.เจ๊ะบิลัง	5.63	1	5.63	4.50	1.13			4.50		4.50	4.50								1.13	
อบต.ฉลุง	9.92	1	9.92	3.00	6.92			3.00		3.00	3.00								6.92	
อบต.ตันหยงโป	2.76	–			0.00										1	2.76		2.76	0.00	
อบต.ตำมะลัง	4.5	1	4.50	2.50	2.00		2.50												2.00	
อบต.บ้านควน	9.85	1	9.85	1.90	7.95			1.90		1.90	1.90								7.95	
อบต.ปูยู	2.81	1	2.81	1.50	1.31		1.50												1.31	4.05
อบต.ควนโดน	5.49	1	5.49	0.40	5.09			0.40		0.40	0.40								5.09	
อบต.ควนสตอ	7.33	1	7.33	0.50	6.83			0.50		0.50	0.50								6.83	
อบต.ย่านซื่อ	3.32	1	3.32	1.50	1.82			1.50		1.50	1.50								1.82	
อบต.วังประจัน	2.71	1	2.71	1.00	1.71			1.00		1.00	1.00								1.71	
อบต.ท่าแพ	9.18	1	9.18	6.00	3.18		6.00												3.18	360.00
อบต.ท่าเรือ	4.48	1	4.48	1.00	3.48		1.00												3.48	189.00
อบต.แป – ระ	5.45	1	5.45	0.20	5.25		**0.20**												5.25	
อบต.สาคร	7.16	–			0.00										1	7.16		7.16	0.00	
อบต.ควนกาหลง	13.14	1	13.14	9.30	3.84		9.30												3.84	2,700.00
อบต.ทุ่งนุ้ย	10.43	1	10.43	2.10	8.33		2.10												8.33	2,250.00
อบต.อุใดเจริญ	7.77	1	7.77	0.20	7.57		0.20												7.57	
อบต.กำแพง	12.37	1	12.37	4.50	7.87		4.50												7.87	
อบต.เขาขาว	5.93	1	5.93	0.50	5.43			0.50		0.50	0.50								5.43	
อบต.น้ำผุด*	8.43	1	8.43	6.00	2.43			6.00		6.00	6.00								2.43	
อบต.ปากน้ำ	9.82	1	9.82	6.00	3.82		6.00												3.82	5,872.80
อบต.ละงู	20.44	1	20.44	4.80	15.64			4.80		4.80	4.80								15.64	
อบต.แหลมสน	3.36	–													1	3.36		3.36	0.00	
อบต.ขอนคลาน	2.46	–													1	2.46		2.46	0.00	
อบต.ทุ่งบุหลัง	2.12	–													1	2.12		2.12	0.00	
อบต.ทุ่งหว้า	3.57	1	3.57	2.00	1.57		2.00												1.57	
อบต.นาทอน	6.56	1	6.56	0.50	6.06		0.50												6.06	
อบต.ป่าแก่บ่อหิน	4.04	1	4.04	1.50	2.54			1.50		1.50	1.50								2.54	
อบต.นิคมพัฒนา	6.95	–													1	6.95		6.95	0.00	

	1	2	3	4	5	6	7	8	9	10	11	12	13	14	15	16	17	18	19	20
		พื้นที่ที่มีการให้บริการ													พื้นที่ที่ไม่มีการให้บริการ					
จังหวัดสตูล	ขยะที่เกิดขึ้น(ฐานประชากร) (ตัน/วัน)	จำนวน อปท. (แห่ง)	ปริมาณขยะ (ตัน/วัน)												จำนวน อปท. ที่ไม่ให้บริการ (แห่ง)	ปริมาณขยะที่เกิดขึ้นใน อปท. พื้นที่ไม่ให้บริการ	ปริมาณขยะที่ถูกนำไปใช้ประโยชน์	ปริมาณขยะที่กำจัดไม่ถูกต้อง	นำไปใช้ประโยชน์ (5)+(9)+(17) (ตัน/วัน)	ขยะตกค้าง (ตัน)
			ที่เกิดขึ้นใน อปท. พื้นที่ให้บริการ	เก็บขนไปกำจัด	ถูกนำไปใช้ประโยชน์	ที่ไม่มีการให้บริการ	กำจัดไม่ถูกต้อง	กำจัดถูกต้อง	นำไปใช้ประโยชน์	นำไปกำจัด	Landfill	Compost	Incinerator	อื่น ๆ						
อบต.ปาล์มพัฒนา	9.32	-													1	9.32		9.32	0.00	
รวม (ตัน/วัน)	297.52	34	263.39	113.50	149.89	0.00	54.60	58.90	0.00	58.90	58.90	0.00	0.00	0.00	7	34.13	0.00	34.13	149.89	18,448.35
รวม (ตัน/ปี)	108,594.80	34.00	96,137.35	41,427.50	54,709.85	-	19,929.00	21,498.50	-	21,498.50	21,498.50	-	-	-	7.00	12,457.45	-	12,457.45	54,709.85	18,448.35

หมายเหตุ : * หมายถึง อปท.ที่ยังไม่ส่งแบบสำรวจข้อมูลการจัดการขยะ (ใช้ข้อมูลเดิม)

297.52

อปท. รวม	41	แห่ง
ทน.	-	แห่ง
ทม.	1	แห่ง
ทต.	6	แห่ง
อบต.	34	แห่ง

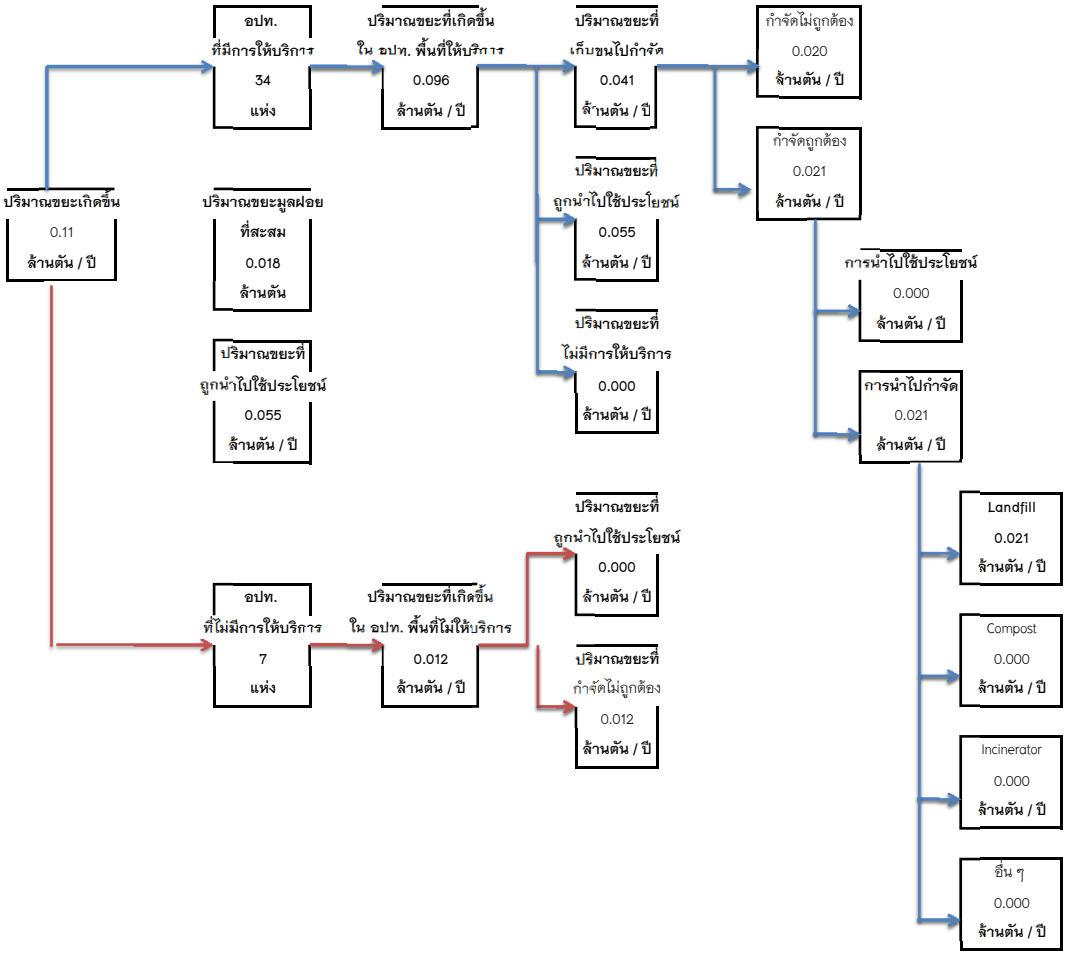

สตูล
สสภ. 15

แบบสำรวจข้อมูลปริมาณขยะมูลฝอย จ.กระบี่ / สสภ. 15

	1	2	3	4	5	6	7	8	9	10	11	12	13	14	15	16	17	18	19	20
		พื้นที่ที่มีการให้บริการ													พื้นที่ที่ไม่มีการให้บริการ					
จังหวัด จังหวัดกระบี่	ปริมาณขยะที่เกิดขึ้น ใช้จริง (ตัน/วัน)	**จำนวน อปท. ที่มีการให้บริการ (แห่ง)**	ปริมาณขยะที่เกิดขึ้นใน อปท. พื้นที่ให้บริการ (ตัน/วัน)	ปริมาณขยะที่เก็บขนไปกำจัด (ตัน/วัน)	ปริมาณขยะที่ถูกนำไปใช้ประโยชน์ (ตัน/วัน)	ปริมาณขยะที่ไม่มีการให้บริการ (ตัน/วัน)	ปริมาณขยะที่กำจัดไม่ถูกต้อง (ตัน/วัน)	ปริมาณขยะที่กำจัดถูกต้อง (ตัน/วัน)	การนำไปใช้ประโยชน์ (ตัน/วัน)	การนำไปกำจัด (ตัน/วัน)	Landfill (ตัน/วัน)	Compost (ตัน/วัน)	Incinerator (ตัน/วัน)	อื่น ๆ (ตัน/วัน)	จำนวน อปท. ที่ไม่มีการให้บริการ (แห่ง)	ปริมาณขยะที่เกิดขึ้นใน อปท. พื้นที่ไม่ให้บริการ (ตัน/วัน)	ปริมาณขยะที่ถูกนำไปใช้ประโยชน์ (ตัน/วัน)	ปริมาณขยะที่กำจัดไม่ถูกต้อง (ตัน/วัน)	ปริมาณขยะที่ถูกนำไปใช้ประโยชน์ (5)+(9)+(17) (ตัน/วัน)	ปริมาณขยะสะสมเพื่อรอกำจัดอย่างถูกต้อง (ตัน)
เทศบาลเมืองกระบี่	48.17	1	48.17	48.17	0.00			48.17	1.50	46.67	46.67								1.50	
เทศบาลตำบลเกาะลันตาใหญ่	1.24	1	1.24	0.5	0.74		0.50												0.74	60
เทศบาลตำบลเขาพนม	12.00	1	12.00	12	0.00		12.00												0.00	14,706
เทศบาลตำบลกระบี่น้อย	17.01	1	17.01	7.72	9.29			7.72		7.72	7.72								9.29	
เทศบาลตำบลเหนือคลอง	5.99	1	5.99	5.99	0.00			5.99		5.99	5.99								0.00	
เทศบาลตำบลคลองท่อมใต้	8.00	1	8.00	8.00	0.00		8.00												0.00	14,872
เทศบาลตำบลคลองพน	3.40	1	3.40	3.40	0.00		3.40												0.00	3,960
เทศบาลตำบลทรายขาว	10.93	1	10.93	2.20	8.73		2.20												8.73	3,900
เทศบาลตำบลคลองพนพัฒนา *	17.16														1	17.16		17.16	0.00	
เทศบาลตำบลปลายพระยา	6.26	1	6.26	4.30	1.96		4.30												1.96	7,200
เทศบาลตำบลลำทับ	7.20	1	7.20	7.20	0.00		7.20												0.00	85,350
เทศบาลตำบลแหลมสัก	4.16	1	4.16	2.00	2.16		2.00												2.16	2,040
เทศบาลตำบลอ่าวลึกใต้	6.00	1	6.00	6.00	0.00		6.00												0.00	4,032
เขาคราม	9.49	1	9.49	2.18	7.31			2.18		2.18	2.18								7.31	
เขาทอง	1.29	1	1.29	1.29	0.00			1.29		1.29	1.29								0.00	
คลองประสงค์	4.93														1	4.93		4.93	0.00	
ทับปริก	8.87	1	8.87	3.37	5.50			3.37		3.37	3.37								5.50	
ไสไทย	12.49	1	12.49	11.54	0.95			11.54		11.54	11.54								0.95	
หนองทะเล	9.18	1	9.18	7.15	2.03			7.15		7.15	7.15								2.03	
อ่าวนาง	46.21	1	46.21	46.21	0.00			46.21		46.21	46.21								0.00	
เกาะศรีบอยา	4.79														1	4.79		4.79	0.00	
คลองขนาน	8.39	1	8.39	5.00	3.39		5.00												3.39	518
คลองเขม้า	5.20	1	5.20	1.77	3.43			1.77		1.77	1.77								3.43	
โคกยาง	5.85	1	5.85	1.05	4.80			1.05		1.05	1.05								4.80	
ตลิ่งชัน	5.44	1	5.44	3.00	2.44		3.00												2.44	918
ปกาสัย	7.09	1	7.09	1.91	5.18			1.91		1.91	1.91								5.18	
ห้วยยูง	6.71														1	6.71		6.71	0.00	
เหนือคลอง	9.11	1	9.11	4.59	4.52			4.59		4.59	4.59								4.52	
เขาดิน	7.98	1	7.98	5.00	2.98		5.00												2.98	1,800
เขาพนม	6.43	1	6.43	3.00	3.43		3.00												3.43	
โคกหาร	5.36														1	5.36		5.36	0.00	
พรุเดียว	8.19														1	8.19		8.19	0.00	
สินปุน	8.37														1	8.37		8.37	0.00	
หน้าเขา	8.52	1	8.52	3.20	5.32		3.20												5.32	810
เกาะกลาง	7.46	1	7.46	1.50	5.96		1.50												5.96	27
เกาะลันตาน้อย	5.31														1	5.31		5.31	0.00	
เกาะลันตาใหญ่	5.74	1	5.74	5.74	0.00		5.74												0.00	
คลองยาง	5.52	1	5.52	2.00	3.52		2.00												3.52	288
ศาลาด่าน	42.00	1	42.00	42.00	0.00		42.00												0.00	42,000
คลองท่อมใต้	8.29	1	8.29	4.00	4.29		4.00												4.29	4,329
คลองท่อมเหนือ	5.79	1	5.79	2.00	3.79		2.00												3.79	431
พรุดินนา	9.63	1	9.63	2.15	7.48			2.15		2.15	2.15								7.48	
เพหลา	5.70														1	5.70		5.70	0.00	
ห้วยน้ำขาว	8.68														1	8.68		8.68	0.00	
ดินแดง	3.53														1	3.53		3.53	0.00	
ดินอุดม	5.47	1	5.47	1.00	4.47		1.00												4.47	24
ทุ่งไทรทอง	4.26														1	4.26		4.26	0.00	
ลำทับ	4.79														1	4.79		4.79	0.00	
เขาใหญ่	3.97	1	3.97	0.82	3.15			0.82		0.82	0.82								3.15	
คลองยา	3.56														1	3.56		3.56	0.00	

แบบสำรวจข้อมูลปริมาณขยะมูลฝอย จ.กระบี่ / สสภ. 15

	1	2	3	4	5	6	7	8	9	10	11	12	13	14	15	16	17	18	19	20
		พื้นที่ที่มีการให้บริการ													พื้นที่ที่ไม่มีการให้บริการ					
จังหวัด จังหวัดกระบี่	ปริมาณขยะที่เกิดขึ้น ใช้จริง (ตัน/วัน)	**จำนวน อปท. ที่มีการให้บริการ** **(แห่ง)**	ปริมาณขยะที่เกิดขึ้นใน อปท. พื้นที่ให้บริการ (ตัน/วัน)	ปริมาณขยะที่เก็บขนไปกำจัด (ตัน/วัน)	ปริมาณขยะที่ถูกนำไปใช้ประโยชน์ (ตัน/วัน)	ปริมาณขยะที่ไม่มีการให้บริการ (ตัน/วัน)	ปริมาณขยะที่กำจัดไม่ถูกต้อง (ตัน/วัน)	ปริมาณขยะที่กำจัดถูกต้อง (ตัน/วัน)	การนำไปใช้ประโยชน์ (ตัน/วัน)	การนำไปกำจัด (ตัน/วัน)	Landfill (ตัน/วัน)	Compost (ตัน/วัน)	Incinerator (ตัน/วัน)	อื่น ๆ (ตัน/วัน)	จำนวน อปท. ที่ไม่มีการให้บริการ (แห่ง)	ปริมาณขยะที่เกิดขึ้นใน อปท. พื้นที่ไม่ให้บริการ (ตัน/วัน)	ปริมาณขยะที่ถูกนำไปใช้ประโยชน์ (ตัน/วัน)	ปริมาณขยะที่กำจัดไม่ถูกต้อง (ตัน/วัน)	ปริมาณขยะที่ถูกนำไปใช้ประโยชน์ (5)+(9)+(17) (ตัน/วัน)	ปริมาณขยะสะสมเพื่อรอกำจัดอย่างถูกต้อง (ตัน)
คลองหิน	6.31	1	6.31	1.56	4.75			1.56		1.56	1.56								4.75	
นาเหนือ	4.51	1	4.51	3.40	1.11		3.40												1.11	126
บ้านกลาง	4.61	1	4.61	4.30	0.31		4.30												0.31	4,680
แหลมสัก	2.15	1	2.15	1.00	1.15		1.00												1.15	
อ่าวลึกใต้	4.98	1	4.98	2.50	2.48		2.50												2.48	900
อ่าวลึกน้อย	5.84														1	5.84		5.84	0.00	
อ่าวลึกเหนือ	6.00	1	6.00	1.60	4.40			1.60		1.60	1.60								4.40	
เขาเขน	5.84	1	5.84	0.50	5.34		0.50												5.34	
เขาต่อ	6.93	1	6.93	2.00	4.93		2.00												4.93	4
คีรีวง	5.34	1	5.34	1.10	4.24		1.10												4.24	
ปลายพระยา	11.29														1	11.29		11.29	0.00	
อื่นๆในจังหวัดกระบี่	10.17		10.17	10.17				10.17		10.17	10.17									
รวม (ตัน/วัน)	541.08	45.00	432.61	297.08	135.53	-	137.84	159.24	1.50	157.74	157.74	-	-	-	16.00	108.47	-	108.47	137.03	192,975.00
รวม (ตัน/ปี)	197,494.20	45.00	157,902.65	108,434.20	49,468.45	-	50,311.60	58,122.60	547.50	57,575.10	57,575.10	-	-	-	16.00	39,591.55	-	39,591.55	50,015.95	192,975.00

157,902.65

อปท. รวม	61	แห่ง
ทน.	-	แห่ง
ทม.	1	แห่ง
ทต.	12	แห่ง
อบต.	48	แห่ง

แบบสำรวจข้อมูลปริมาณขยะมูลฝอย จ.กระบี่ / สสภ. 15

	1	2	3	4	5	6	7	8	9	10	11	12	13	14	15	16	17	18	19	20
		พื้นที่ที่มีการให้บริการ													พื้นที่ที่ไม่มีการให้บริการ					
จังหวัด จังหวัดกระบี่	ปริมาณขยะที่เกิดขึ้น ใช้จริง (ตัน/วัน)	**จำนวน อปท. ที่มีการให้บริการ** **(แห่ง)**	ปริมาณขยะที่เกิดขึ้นใน อปท. พื้นที่ให้บริการ (ตัน/วัน)	ปริมาณขยะที่เก็บขนไปกำจัด (ตัน/วัน)	ปริมาณขยะที่ถูกนำไปใช้ประโยชน์ (ตัน/วัน)	ปริมาณขยะที่ไม่มีการให้บริการ (ตัน/วัน)	ปริมาณขยะที่กำจัดไม่ถูกต้อง (ตัน/วัน)	ปริมาณขยะที่กำจัดถูกต้อง (ตัน/วัน)	การนำไปใช้ประโยชน์ (ตัน/วัน)	การนำไปกำจัด (ตัน/วัน)	Landfill (ตัน/วัน)	Compost (ตัน/วัน)	Incinerator (ตัน/วัน)	อื่น ๆ (ตัน/วัน)	จำนวน อปท. ที่ไม่มีการให้บริการ (แห่ง)	ปริมาณขยะที่เกิดขึ้นใน อปท. พื้นที่ไม่ให้บริการ (ตัน/วัน)	ปริมาณขยะที่ถูกนำไปใช้ประโยชน์ (ตัน/วัน)	ปริมาณขยะที่กำจัดไม่ถูกต้อง (ตัน/วัน)	ปริมาณขยะที่ถูกนำไปใช้ประโยชน์ (5)+(9)+(17) (ตัน/วัน)	ปริมาณขยะสะสมเพื่อรอกำจัดอย่างถูกต้อง (ตัน)

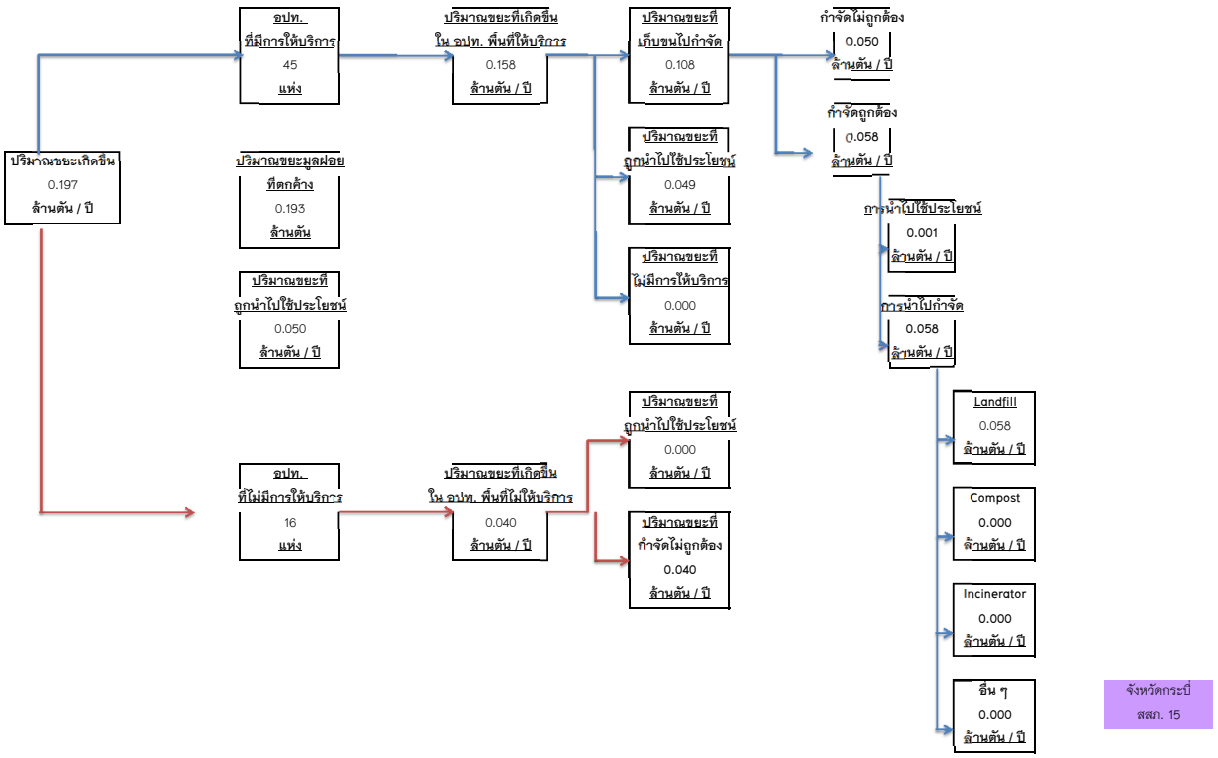

ภาคผนวก ก – 16

ข้อมูลการสำรวจขยะมูลฝอย

สสภ. 16

ข้อมูลการสำรวจขยะมูลฝอย สสภ. 16 2559

				1	2	3	4	5	6	7	8	9	10	11	12	13	14	15	16	17	18	19	20
					พื้นที่ที่มีการให้บริการ													พื้นที่ที่ไม่มีการให้บริการ					
จังหวัด	เทศบาล	อบต.	รวม อปท.	ปริมาณขยะที่เกิดขึ้น	จำนวน อปท. ที่มีการให้บริการ	ปริมาณขยะที่เกิดขึ้นใน อปท. พื้นที่ให้บริการ	ปริมาณขยะที่เก็บขนไปกำจัด	ปริมาณขยะที่ถูกนำไปใช้ประโยชน์	ปริมาณขยะที่ไม่มีการให้บริการ	ปริมาณขยะที่กำจัดไม่ถูกต้อง	ปริมาณขยะที่กำจัดถูกต้อง	การนำไปใช้ประโยชน์	การนำไปกำจัด	Landfill	Compost	Incinerator	อื่น ๆ	จำนวน อปท. ที่ไม่มีการให้บริการ	ปริมาณขยะที่เกิดขึ้นใน อปท. พื้นที่ไม่ให้บริการ	ปริมาณขยะที่ถูกนำไปใช้ประโยชน์	ปริมาณขยะที่กำจัดไม่ถูกต้อง	ปริมาณขยะที่ถูกนำไปใช้ประโยชน์ (5)+(9)+(17)	ปริมาณขยะตกค้าง
สสภ. 16	(แห่ง)	(แห่ง)	(แห่ง)	(ตัน/ปี)	(แห่ง)	(ตัน/ปี)	(ตัน/ปี)	(ตัน/ปี)	(ตัน/ปี)	(ตัน/ปี)	(ตัน/ปี)	(ตัน/ปี)	(ตัน/ปี)	(ตัน/ปี)	(ตัน/ปี)	(ตัน/ปี)	(ตัน/ปี)	(แห่ง)	(ตัน/ปี)	(ตัน/ปี)	(ตัน/ปี)	(ตัน/ปี)	(ตัน)
สงขลา	48	92	140	592,976.99	78.00	480,957.74	275,477.13	205,480.60	-	29,630.70	245,846.43	-	245,846.43	130,204.11	-	114,182.32	1,460.00	62.00	112,019.26	-	112,019.26	205,480.60	147,645.06
นราธิวาส	16	72	88	272,994.51	43.00	167,909.89	59,257.75	108,652.14	-	27,809.35	31,448.40	-	31,448.40	31,448.40	-	-	-	45.00	105,084.62	730.00	104,354.62	109,382.14	59,242.85
ยะลา	16	47	63	217,788.47	46.00	183,651.16	96,721.35	86,929.81	-	4,595.35	92,126.00	-	92,126.00	92,126.00	-	-	-	17.00	34,137.30	-	34,137.30	86,929.81	14,718.00
พัทลุง	48	25	73	191,340.91	48.00	129,442.33	62,269.00	67,173.33	-	49,494.00	12,775.00	-	12,775.00	12,775.00	-	-	-	25.00	61,898.58	3,139.00	58,759.58	70,312.33	67,052.19
ปัตตานี	17	96	113	236,539.50	64.00	162,138.13	74,676.12	87,462.01	-	44,556.32	30,119.80	-	30,119.80	30,119.80	-	-	-	49.00	74,401.37	2,737.50	71,663.87	90,199.51	49,108.10
รวม	145	332	477	1,511,640.38	279.00	1,124,099.25	568,401.35	555,697.90	-	156,085.72	412,315.63	-	412,315.63	296,673.31	-	114,182.32	1,460.00	198.00	387,541.13	6,606.50	380,934.63	562,304.40	337,766.20

31 มกราคม 2559

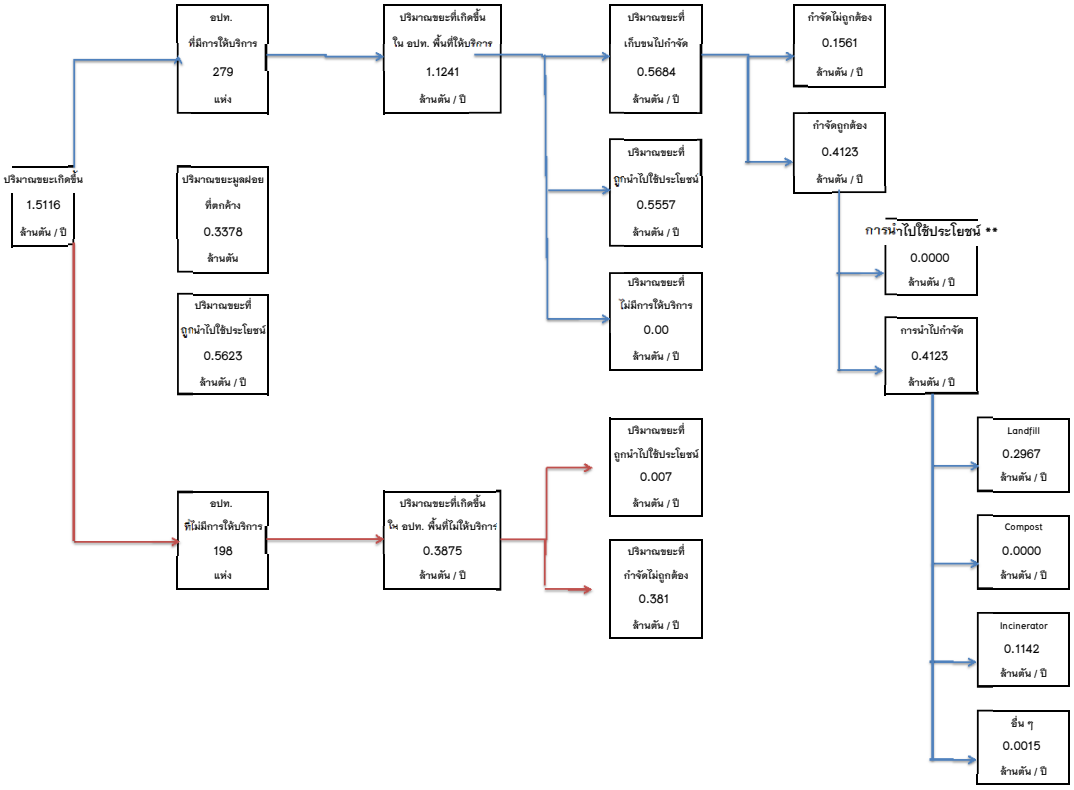

แบบสำรวรข้อมูลปริมาณขยะมูลฝอย จ.สงขลา / สสภ. 16

		3=4+5+6	4=7+8				8=9+10		10=11+12+13+14					16=17+18				19=5+9+17	20=ปริมาตร*0.3
	1	2	3	4	5	6	7	8	9	10	11	12	13	14	15	16	17	18	19	20
		พื้นที่ที่มีการให้บริการ													พื้นที่ที่ไม่มีการให้บริการ					
จังหวัด	ปริมาณขยะที่เกิดขึ้น	จำนวน อปท. ที่มีการให้บริการ	ปริมาณขยะที่เกิดขึ้นใน อปท. พื้นที่ให้บริการ	ปริมาณขยะที่เก็บขนไปกำจัด	ปริมาณขยะที่ถูกนำไปใช้ประโยชน์	ปริมาณขยะที่ไม่มีการให้บริการ	ปริมาณขยะที่กำจัดไม่ถูกต้อง	ปริมาณขยะที่กำจัดถูกต้อง	การนำไปใช้ประโยชน์	การนำไปกำจัด	Landfill	Compost	Incinerator	อื่น ๆ	จำนวน อปท. ที่ไม่มีการให้บริการ	ปริมาณขยะที่เกิดขึ้นใน อปท. พื้นที่ไม่ให้บริการ	ปริมาณขยะที่ถูกนำไปใช้ประโยชน์	ปริมาณขยะที่กำจัดไม่ถูกต้อง	ปริมาณขยะที่ถูกนำไปใช้ประโยชน์ (5)+(9)+(17)	ปริมาณขยะตกค้าง
จังหวัดสงขลา	(ตัน/วัน)	(แห่ง)	(ตัน/วัน)	(ตัน/วัน)	(ตัน/วัน)	(ตัน/วัน)	(ตัน/วัน)	(ตัน/วัน)	(ตัน/วัน)	(ตัน/วัน)	(ตัน/วัน)	(ตัน/วัน)	(ตัน/วัน)	(ตัน/วัน)	(แห่ง)	(ตัน/วัน)	(ตัน/วัน)	(ตัน/วัน)	(ตัน/วัน)	(ตัน)
เทศบาลนครสงขลา	124.9	1	124.9	78.62	46.26	0.00	0.00	78.62	0.00	78.62	78.62	0.00	0.00	0					46.26	
เทศบาลนครหาดใหญ่	301.8	1	301.8	222.22	79.59	0.00	0.00	222.22	0.00	222.22	0.00	0.00	222.22	0.00					79.59	
เทศบาลเมืองสะเดา	24.5	1	24.5	17.20	7.31	0.00	0.00	17.20	0.00	17.20	17.20	0.00	0.00	0					7.31	
เทศบาลเมืองบ้านพรุ	27.6	1	27.6	20.00	7.63	0.00	0.00	20.00	0.00	20.00	20.00	0.00	0.00	0					7.63	
เทศบาลเมืองปาดังเบซาร์	18.2	1	18.2	7.30	10.90	0.00	0.00	7.30	0.00	7.30	7.30	0.00	0.00	0					10.90	
เทศบาลเมืองสิงหนคร	44.3	1	44.3	14.63	29.69	0.00	0.00	14.63	0.00	14.63	14.63	0.00	0.00	0					29.69	
เทศบาลเมืองม่วงงาม	13.8	1	13.8	3.69	10.06	0.00	0.00	3.69	0.00	3.69	3.69	0.00	0.00	0					10.06	
เทศบาลเมืองกำแพงเพชร	19.1	1	19.1	3.00	16.09	0.00	3.00	0.00	0.00	0.00	0.00	0.00	0.00	0					16.09	1,752.36
เทศบาลเมืองคลองแห	40.2	1	40.2	30.79	9.37	0.00	0.00	30.79	0.00	30.79	0.00	0.00	30.79	0					9.37	
เทศบาลเมืองควนลัง	51.3	1	51.3	30.74	20.56	0.00	0.00	30.74	0.00	30.74	0.00	0.00	30.74	0					20.56	45,652.93
เทศบาลเมืองคอหงส์	52.1	1	52.1	50.00	2.08	0.00	0.00	50.00	0.00	50.00	50.00	0.00	0.00	0					2.08	
เทศบาลเมืองทุ่งตำเสา	18.8	1	18.8	3.57	15.23	0.00	0.00	3.57	0.00	3.57	0.00	0.00	3.57	0					15.23	1,927.74
เทศบาลเมืองเขารูปช้าง	45.3	1	45.3	38.06	7.28	0.00	0.00	38.06	0.00	38.06	38.06	0.00	0.00	0					7.28	
เทศบาลตำบลเทพา	2.7	1	2.7	2.00	0.66	0.00	2.00	0.00	0.00	0.00	0.00	0.00	0.00	0					0.66	2,497.98
เทศบาลตำบลสำโพล	15.9	1	15.9	3.00	12.86	0.00	3.00	0.00	0.00	0.00	0.00	0.00	0.00	0					12.86	3,413.29
เทศบาลตำบลเกาะแต้ว	11.5	1	11.5	5.54	5.94	0.00	0.00	5.54	0.00	5.54	5.54	0.00	0.00	0					5.94	
เทศบาลตำบลพะวง	32.0	1	32.0	23.94	8.02	0.00	0.00	23.94	0.00	23.94	23.94	0.00	0.00	0					8.02	
เทศบาลตำบลชะแล้	2.9														1	2.9	0.0	2.9	0.00	
เทศบาลตำบลกระแสสินธุ์	3.0														1	3.0	0.0	3.0	0.00	
เทศบาลตำบลเชิงแส	2.9														1	2.9	0.0	2.9	0.00	
เทศบาลตำบลคลองแงะ*	8.5	1	8.5	7.50	1.01	0.00	0.00	7.50	0.00	7.50	7.50	0.00	0.00	0					1.01	
เทศบาลตำบลทุ่งลาน	7.1	1	7.1	1.12	6.00	0.00	0.00	1.12	0.00	1.12	0.00	0.00	1.12						6.00	
เทศบาลตำบลโคกม่วง	7.8	1	7.8	1.32	6.44	0.00	0.00	1.32	0.00	1.32	0.00	0.00	1.32	0			0.0	0.0	6.44	
เทศบาลตำบลควนเนียง	4.3	1	4.3	4.00	0.30	0.00	0.00	4.00	0.00	4.00	0.00	0.00	0.00	4					0.30	
เทศบาลตำบลบางเหรียง	9.5														1	9.5	0.0	9.5	0.00	
เทศบาลตำบลจะนะ	7.1	1	7.1	5.98	1.15	0.00	5.98	0.00	0.00	0.00	0.00	0.00	0.00	0					1.15	5,535.60
เทศบาลตำบลบ้านนา	9.5														1	9.5	0.0	9.5	0.00	
เทศบาลตำบลนาทับ	13.4	1	13.4	2.50	10.88	0.00	2.50	0.00	0.00	0.00	0.00	0.00	0.00	0.00					10.88	1,955.80
เทศบาลตำบลนาทวี	7.2	1	7.2	6.00	1.18	0.00	0.00	6.00	0.00	6.00	6.00	0.00	0.00	0					1.18	27,012.78
เทศบาลตำบลนาทวีนอก*	10.2	1	10.2	5.30	4.91	0.00	0.00	5.30	0.00	5.30	5.30	0.00	0.00	0					4.91	
เทศบาลตำบลท่าช้าง	21.3	1	21.3	9.70	11.61	0.00	0.00	9.70	0.00	9.70	0.00	0.00	9.70	0.00					11.61	
เทศบาลตำบลบ้านหาร	3.8	1	3.8	1.01	2.79	0.00	0.00	1.01	0.00	1.01	0.00	0.00	1.01	0.00					2.79	
เทศบาลตำบลบ่อตรุ	11.8	1	11.8	6.00	5.83	0.00	6.00	0.00	0.00	0.00	0.00	0.00	0.00	0					5.83	1,845.76
เทศบาลตำบลระโนด	5.0	1	5.0	5.00	0.04	0.00	5.00	0.00	0.00	0.00	0.00	0.00	0.00	0					0.04	3,223.41
เทศบาลตำบลปากแตระ	6.1	1	6.1	3.50	2.64	0.00	3.50	0.00	0.00	0.00	0.00	0.00	0.00	0					2.64	300.00
เทศบาลตำบลกำแพงเพชร	5.1	1	5.1	3.70	1.45	0.00	3.70	0.00	0.00	0.00	0.00	0.00	0.00	0					1.45	5,183.08
เทศบาลตำบลนาสีทอง	2.9	1	2.9	1.00	1.90	0.00	1.00	0.00	0.00	0.00	0.00	0.00	0.00	0					1.90	1,252.00
เทศบาลตำบลคูหาใต้	12.2	1	12.2	5.00	7.21	0.00	5.00	0.00	0.00	0.00	0.00	0.00	0.00	0					7.21	
เทศบาลตำบลสทิงพระ	3.0	1	3.0	1.12	1.90	0.00	0.00	1.12	0.00	1.12	1.12	0.00	0.00	0					1.90	1,523.37
เทศบาลตำบลปริก	6.6	1	6.6	4.00	2.60	0.00	4.00	0.00	0.00	0.00	0.00	0.00	0.00	0					2.60	14,573.17
เทศบาลตำบลสำนักขาม	24.0	1	24.0	23.20	0.80	0.00	0.00	23.20	0.00	23.20	23.20	0.00	0.00	0					0.80	
เทศบาลตำบลปาดัง *	9.8	1	9.8	1.10	8.70	0.00	0.00	1.10	0.00	1.10	1.10	0.00	0.00	0					8.70	
เทศบาลตำบลสะบ้าย้อย	1.5	1	1.5	1.00	0.50	0.00	1.00	0.00	0.00	0.00	0.00	0.00	0.00	0					0.50	4,547.93
เทศบาลตำบลท่าพระยา(สะบ้าย้อย)	11.9	1	11.9	1.50	10.40	0.00	1.50	0.00	0.00	0.00	0.00	0.00	0.00	0					10.40	
เทศบาลตำบลพะตง	7.9	1	7.9	7.00	0.93	0.00	0.00	7.00	0.00	7.00	7.00	0.00	0.00	0					0.93	
เทศบาลตำบลบ้านไร่*(บ้านพรุ)	7.3	1	7.3	5.00	2.30	0.00	0.00	5.00	0.00	5.00	5.00	0.00	0.00	0					2.30	
เทศบาลตำบลน้ำน้อย	14.1	1	14.1	4.70	9.42	0.00	0.00	4.70	0.00	4.70	4.70	0.00	0.00	0					9.42	
เทศบาลตำบลคูเต่า	11.4	1	11.4	3.73	7.66	0.00	0.00	3.73	0.00	3.73	0.00	0.00	3.73	0.00					7.66	
เกาะยอ	4.4	1	4.4	3.57	0.86	0.00	0.00	3.57	0.00	3.57	3.57	0.00	0.00	0					0.86	
ทุ่งหวัง	9.5	1	9.5	2.08	7.47	0.00	0.00	2.08	0.00	2.08	2.08	0.00	0.00	0					7.47	
ชิงโค	5.0														1	5.0	0.0	5.0	0.00	
ทำนบ	3.9														1	3.9	0.0	3.9	0.00	
บางเขียด	2.9														1	2.9	0.0	2.9	0.00	
ปากรอ	2.2														1	2.2	0.0	2.2	0.00	

แบบสำรวรข้อมูลปริมาณขยะมูลฝอย จ.สงขลา / สสภ. 16

		3=4+5+6		4=7+8				8=9+10		10=11+12+13+14					16=17+18				19=5+9+17	20=ปริมาตร*0.3
	1	2	3	4	5	6	7	8	9	10	11	12	13	14	15	16	17	18	19	20
		พื้นที่ที่มีการให้บริการ													พื้นที่ที่ไม่มีการให้บริการ					
จังหวัด	ปริมาณขยะที่เกิดขึ้น	จำนวน อปท. ที่มีการให้บริการ	ปริมาณขยะที่เกิดขึ้นใน อปท. พื้นที่ให้บริการ	ปริมาณขยะที่เก็บขนไปกำจัด	ปริมาณขยะที่ถูกนำไปใช้ประโยชน์	ปริมาณขยะที่ไม่มีการให้บริการ	ปริมาณขยะที่กำจัดไม่ถูกต้อง	ปริมาณขยะที่กำจัดถูกต้อง	การนำไปใช้ประโยชน์	การนำไปกำจัด	Landfill	Compost	Incinerator	อื่น ๆ	จำนวน อปท. ที่ไม่มีการให้บริการ	ปริมาณขยะที่เกิดขึ้นใน อปท. พื้นที่ไม่ให้บริการ	ปริมาณขยะที่ถูกนำไปใช้ประโยชน์	ปริมาณขยะที่กำจัดไม่ถูกต้อง	ปริมาณขยะที่ถูกนำไปใช้ประโยชน์ (5)+(9)+(17)	ปริมาณขยะตกค้าง
จังหวัดสงขลา	(ตัน/วัน)	(แห่ง)	(ตัน/วัน)	(ตัน/วัน)	(ตัน/วัน)	(ตัน/วัน)	(ตัน/วัน)	(ตัน/วัน)	(ตัน/วัน)	(ตัน/วัน)	(ตัน/วัน)	(ตัน/วัน)	(ตัน/วัน)	(ตัน/วัน)	(แห่ง)	(ตัน/วัน)	(ตัน/วัน)	(ตัน/วัน)	(ตัน/วัน)	(ตัน)
ป่าขาด	2.7														1	2.7	0.0	2.7	0.00	
รำแดง	2.4														1	2.4	0.0	2.4	0.00	
วัดขนุน	7.7	1	7.7	2.18	5.49	0.00	0.00	2.18	0.00	2.18	2.18	0.00	0.00	0					5.49	
กระดังงา	4.1														1	4.1	0.0	4.1	0.00	
คลองรี	3.2														1	3.2	0.0	3.2	0.00	
ดูขุด	4.7	1	4.7	1.50	3.16	0.00	1.50	0.00	0.00	0.00	0.00	0.00	0.00	0					3.16	1,144.92
จะทิ้งพระ	3.0														1	3.0	0.0	3.0	0.00	
ชุมพล	4.8														1	4.8	0.0	4.8	0.00	
ดีหลวง	3.1														1	3.1	0.0	3.1	0.00	
ท่าหิน	3.7														1	3.7	0.0	3.7	0.00	
บ่อดาน	3.4														1	3.4	0.0	3.4	0.00	
บ่อแดง	4.4														1	4.4	0.0	4.4	0.00	
วัดจันทร์	3.4	1	3.4	1.05	2.39	0.00	0.00	1.05	0.00	1.05	1.05	0.00	0.00	0				0.0	2.39	
สนามชัย	3.6	1	3.6	3.00	0.58	0.00	3.00	0.00	0.00	0.00	0.00	0.00	0.00	0					0.58	288.00
ชุนตัดหวาย	2.8														1	2.8	0.0	2.8	0.00	
คลองเปียะ	5.0	1	5.0	2.00	2.99	0.00	2.00	0.00	0.00	0.00	0.00	0.00	0.00	0				0.0	2.99	417.60
คู	5.9														1	5.9	0.0	5.9	0.00	
แค	4.0														1	4.0	0.0	4.0	0.00	
จะโหนง	7.0														1	7.0	0.0	7.0	0.00	
ตลิ่งชัน	9.3	1	9.3	1.20	8.11	0.00	0.00	1.20	0.00	1.20	1.20	0.00	0.00	0					8.11	
ท่าหมอไทร	6.1														1	6.1	0.0	6.1	0.00	
นาหว้า	7.0														1	7.0	0.0	7.0	0.00	
น้ำขาว	3.6														1	3.6	0.0	3.6	0.00	
ป่าชิง	4.5														1	4.5	0.0	4.5	0.00	
สะกอม	7.6	1	7.6	5.00	2.64	0.00	5.00	0.00	0.00	0.00	0.00	0.00	0.00	0				0.0	2.64	2,327.56
สะพานไม้แก่น	6.0	1	6.0	1.00	5.04	0.00	1.00	0.00	0.00	0.00	0.00	0.00	0.00	0				0.0	5.04	640.08
คลองกวาง	5.1														1	5.1	0.0	5.1	0.00	
คลองทราย	5.6	1	5.6	1.20	4.36	0.00	0.00	1.20	0.00	1.20	1.20	0.00	0.00	0					4.36	
ฉาง	4.1	1	4.1	0.71	3.39	0.00	0.00	0.71	0.00	0.71	0.71	0.00	0.00	0					3.39	
ทับช้าง	6.4														1	6.4	0.0	6.4	0.00	
ท่าประดู่	5.1														1	5.1	0.0	5.1	0.00	
นาหมอศรี	2.7	1	2.7	1.00	1.75	0.00	1.00	0.00	0.00	0.00	0.00	0.00	0.00	0				0.0	1.75	200.00
ประกอบ	5.9	1	5.9	0.91	4.96	0.00	0.00	0.91	0.00	0.91	0.91	0.00	0.00	0.00					4.96	
ปลักหนู	4.5	1	4.5	0.51	4.01	0.00	0.00	0.51	0.00	0.51	0.51	0.00	0.00	0				0.0	4.01	651.65
สะท้อน	7.0														1	7.0	0.0	7.0	0.00	
เกาะสะบ้า	9.0														1	9.0	0.0	9.0	0.00	
ท่าม่วง	15.7	1	15.7	4.00	11.66	0.00	4.00	0.00	0.00	0.00	0.00	0.00	0.00	0				0.0	11.66	2,343.00
เทพา	9.0	1	9.0	5.00	4.00	0.00	5.00	0.00	0.00	0.00	0.00	0.00	0.00	0				0.0	4.00	
ปากบาง	8.6	1	8.6	2.00	6.62	0.00	2.00	0.00	0.00	0.00	0.00	0.00	0.00	0				0.0	6.62	12,288.00
วังใหญ่	6.5	1	6.5	5.00	1.47	0.00	5.00	0.00	0.00	0.00	0.00	0.00	0.00	0				0.0	1.47	2,097.19
สะกอม	7.1														1	7.1	0.0	7.1	0.00	
เขาแดง	7.4														1	7.4	0.0	7.4	0.00	
ดูหา	9.0														1	9.0	0.0	9.0	0.00	
จะแหน	7.1														1	7.1	0.0	7.1	0.00	
ทุ่งพอ	9.8														1	9.8	0.0	9.8	0.00	
ธารคีรี	5.6														1	5.6	0.0	5.6	0.00	
บ้านโหนด	6.1														1	6.1	0.0	6.1	0.00	
บาโหย	4.5														1	4.5	0.0	4.5	0.00	
เปียน	8.0														1	8.0	0.0	8.0	0.00	
คลองแดน	3.0														1	3.0	0.0	3.0	0.00	
แดนสงวน	2.5														1	2.5	0.0	2.5	0.00	
ตะเครียะ	3.7														1	3.7	0.0	3.7	0.00	
ท่าบอน	7.8														1	7.8	0.0	7.8	0.00	
บ้านขาว	4.1														1	4.1	0.0	4.1	0.00	

แบบสำรวรข้อมูลปริมาณขยะมูลฝอย จ.สงขลา / สสภ. 16

			3=4+5+6	4=7+8				8=9+10		10=11+12+13+14					16=17+18				19=5+9+17	20=ปริมาตร*0.3
	1	2	3	4	5	6	7	8	9	10	11	12	13	14	15	16	17	18	19	20
		พื้นที่ที่มีการให้บริการ													พื้นที่ที่ไม่มีการให้บริการ					
จังหวัด	ปริมาณขยะที่เกิดขึ้น	จำนวน อปท. ที่มีการให้บริการ	ปริมาณขยะที่เกิดขึ้นใน อปท. พื้นที่ให้บริการ	ปริมาณขยะที่เก็บขนไปกำจัด	ปริมาณขยะที่ถูกนำไปใช้ประโยชน์	ปริมาณขยะที่ไม่มีการให้บริการ	ปริมาณขยะที่กำจัดไม่ถูกต้อง	ปริมาณขยะที่กำจัดถูกต้อง	การนำไปใช้ประโยชน์	การนำไปกำจัด	Landfill	Compost	Incinerator	อื่น ๆ	จำนวน อปท. ที่ไม่มีการให้บริการ	ปริมาณขยะที่เกิดขึ้นใน อปท. พื้นที่ไม่ให้บริการ	ปริมาณขยะที่ถูกนำไปใช้ประโยชน์	ปริมาณขยะที่กำจัดไม่ถูกต้อง	ปริมาณขยะที่ถูกนำไปใช้ประโยชน์ (5)+(9)+(17)	ปริมาณขยะตกค้าง
จังหวัดสงขลา	(ตัน/วัน)	(แห่ง)	(ตัน/วัน)	(ตัน/วัน)	(ตัน/วัน)	(ตัน/วัน)	(ตัน/วัน)	(ตัน/วัน)	(ตัน/วัน)	(ตัน/วัน)	(ตัน/วัน)	(ตัน/วัน)	(ตัน/วัน)	(ตัน/วัน)	(แห่ง)	(ตัน/วัน)	(ตัน/วัน)	(ตัน/วัน)	(ตัน/วัน)	(ตัน)
บ้านใหม่	4.0														1	4.0	0.0	4.0	0.00	
พังยาง	3.1														1	3.1	0.0	3.1	0.00	
ระโนด	5.1														1	5.1	0.0	5.1	0.00	
ระวะ	5.0														1	5.0	0.0	5.0	0.00	
วัดสน	1.0														1	1.0	0.0	1.0	0.00	
บางกล่ำ	3.4														1	3.4	0.0	3.4	0.00	
แม่ทอม	2.1														1	2.1	0.0	2.1	0.00	
เกาะใหญ่	6.1														1	6.1	0.0	6.1	0.00	
โรง	2.5														1	2.5	0.0	2.5	0.00	
เขาพระ	12.7	1	12.7	1.00	11.75	0.00	1.00	0.00	0.00	0.00	0.00	0.00	0.00	0				0.0	11.75	860.95
ควนรู	5.5	1	5.5	3.50	1.99	0.00	3.50	0.00	0.00	0.00	0.00	0.00	0.00	0				0.0	1.99	2,188.92
ท่าชะมวง	16.3	1	16	3	13	0	0	3.00	0	3.00	3.00	0	0	0				0	13	
ควนโส	4.9														1	4.9	0.0	4.9	0.00	
รัตภูมิ	9.8														1	9.8	0.0	9.8	0.00	
ห้วยลึก	4.5														1	4.5	0.0	4.5	0.00	
เขามีเกียรติ	4.7	1	4.7	2.90	1.80	0.00	0.00	2.90	0.00	2.90	2.90	0.00	0.00	0				0.0	1.80	
ท่าโพธิ์	6.2	1	6.2	2.50	3.68	0.00	0.00	2.50	0.00	2.50	2.50	0.00	0.00	0				0.0	3.68	
ทุ่งหมอ	6.6														1	6.6	0.0	6.6	0.00	
ปริก	10.8	1	10.8	3.60	7.19	0.00	0.00	3.60	0.00	3.60	3.60	0.00	0.00	0				0.0	7.19	
พังลา	4.0	1	4.0	3.70	0.27	0.00	0.00	3.70	0.00	3.70	3.70	0.00	0.00	0				0.0	0.27	
สำนักแต้ว	12.9	1	12.9	2.80	10.14	0.00	0.00	2.80	0.00	2.80	2.80	0.00	0.00	0				0.0	10.14	
คลองอู่ตะเภา	2.7														1	2.7	0.0	2.7	0.00	
ฉลุง	6.8	1	6.8	1.79	5.02	0.00	0.00	1.79	0.00	1.79	0.00	0.00	1.79	0				0.0	5.02	
ท่าข้าม	7.5	1	7.5	1.43	6.11	0.00	0.00	1.43	0.00	1.43	1.43	0.00	0.00	0				0.0	6.11	
ทุ่งใหญ่	4.8	1	4.8	1.50	3.30	0.00	0.00	1.50	0.00	1.50	1.50	0.00	0.00	0				0.0	3.30	
พะตง	5.2	1	5.2	2.00	3.15	0.00	0.00	2.00	0.00	2.00	2.00	0.00	0.00	0				0.0	3.15	
คลองหรัง	4.1	1	4.1	0.42	3.63	0.00	0.00	0.42	0.00	0.42	0.00	0.00	0.42	0				0.0	3.63	
ทุ่งขมิ้น	5.0	1	5.0	1.61	3.36	0.00	0.00	1.61	0.00	1.61	0.00	0.00	1.61	0				0.0	3.36	
นาหม่อม	7.4	1	7.4	3.93	3.47	0.00	0.00	3.93	0.00	3.93	0.00	0.00	3.93	0				0.0	3.47	
พิจิตร	4.2							0.00		0.00					1	4.2	0.0	4.2	0.00	
คลองหลา	4.7	1	4.7	0.88	3.80	0.00	0.00	0.88	0.00	0.88	0.00	0.00	0.88					0.0	3.80	
คลองหอยโข่ง	5.9														1	5.9	0.0	5.9	0.00	
รวม (ตัน/วัน)	1,624.59	78.00	1,317.69	754.73	562.96	-	81.18	673.55	-	673.55	356.72	-	312.83	4.00	62.00	306.90	-	306.90	562.96	147,645.06
รวม (ตัน/ปี)	592,976.99	78.00	480957.7	275,477.13	205,480.60		29,630.70	245,846.43	-	245,846.43	130,204.11	-	114,182.32	1,460.00	62.00	112,019.26	-	112,019.26	205,480.60	147,645.06
	1,624.59	521.38	1,317.69	754.73						673.55									562.96	

อปท. รวม	140	แห่ง
ทน.	2	แห่ง
ทม.	11	แห่ง
ทต.	35	แห่ง
อบต.	92	แห่ง

แบบสำรวรข้อมูลปริมาณขยะมูลฝอย จ.สงขลา / สสภ. 16

			3=4+5+6	4=7+8				8=9+10		10=11+12+13+14					16=17+18				19=5+9+17	20=ปริมาตร*0.3
	1	2	3	4	5	6	7	8	9	10	11	12	13	14	15	16	17	18	19	20
		พื้นที่ที่มีการให้บริการ													พื้นที่ที่ไม่มีการให้บริการ					
จังหวัด จังหวัดสงขลา	ปริมาณขยะที่เกิดขึ้น (ตัน/วัน)	จำนวน อปท. ที่มีการให้บริการ (แห่ง)	ปริมาณขยะที่เกิดขึ้นใน อปท. พื้นที่ให้บริการ (ตัน/วัน)	ปริมาณขยะที่เก็บขนไปกำจัด (ตัน/วัน)	ปริมาณขยะที่ถูกนำไปใช้ประโยชน์ (ตัน/วัน)	ปริมาณขยะที่ไม่มีการให้บริการ (ตัน/วัน)	ปริมาณขยะที่กำจัดไม่ถูกต้อง (ตัน/วัน)	ปริมาณขยะที่กำจัดถูกต้อง (ตัน/วัน)	การนำไปใช้ประโยชน์ (ตัน/วัน)	การนำไปกำจัด (ตัน/วัน)	Landfill (ตัน/วัน)	Compost (ตัน/วัน)	Incinerator (ตัน/วัน)	อื่น ๆ (ตัน/วัน)	จำนวน อปท. ที่ไม่มีการให้บริการ (แห่ง)	ปริมาณขยะที่เกิดขึ้นใน อปท. พื้นที่ไม่ให้บริการ (ตัน/วัน)	ปริมาณขยะที่ถูกนำไปใช้ประโยชน์ (ตัน/วัน)	ปริมาณขยะที่กำจัดไม่ถูกต้อง (ตัน/วัน)	ปริมาณขยะที่ถูกนำไปใช้ประโยชน์ (5)+(9)+(17) (ตัน/วัน)	ปริมาณขยะตกค้าง (ตัน)

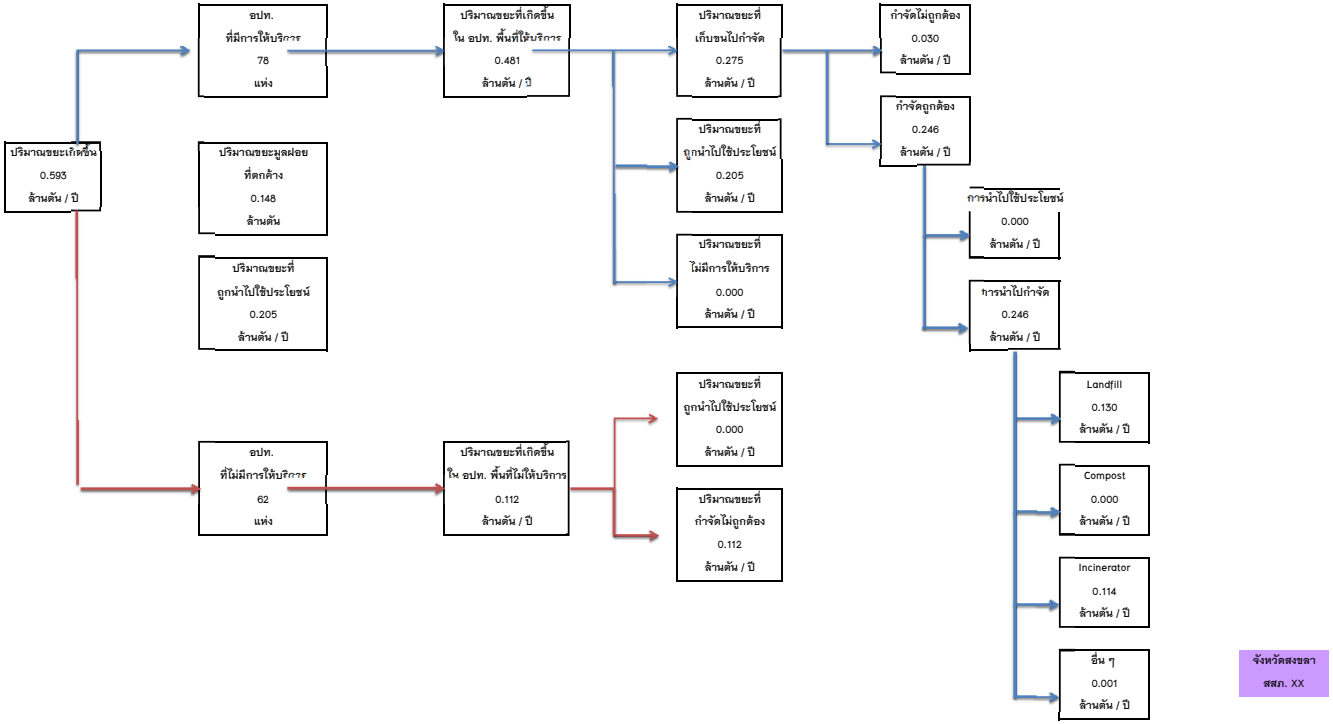

แบบสำรวจข้อมูลปริมาณขยะมูลฝอย จ.นราธิวาส / สสภ. 16

			3=4+5+6	4=7+8				8=9+10		10=11+12+13+14						16=17+18			19=5+9+17	20=ปริมาตร*0.3
	1	2	3	4	5	6	7	8	9	10	11	12	13	14	15	16	17	18	19	20
		พื้นที่ที่มีการให้บริการ													พื้นที่ที่ไม่มีการให้บริการ					
จังหวัด	ปริมาณขยะที่เกิดขึ้น	จำนวน อปท. ที่มีการให้บริการ	ปริมาณขยะที่เกิดขึ้นใน อปท. พื้นที่ให้บริการ	ปริมาณขยะที่เก็บขนไปกำจัด	ปริมาณขยะที่ถูกนำไปใช้ประโยชน์	ปริมาณขยะที่ไม่มีการให้บริการ	ปริมาณขยะที่กำจัดไม่ถูกต้อง	ปริมาณขยะที่กำจัดถูกต้อง	การนำไปใช้ประโยชน์	การนำไปกำจัด	Landfill	Compost	Incinerator	อื่น ๆ	จำนวน อปท. ที่ไม่มีการให้บริการ	ปริมาณขยะที่เกิดขึ้นใน อปท. พื้นที่ไม่ให้บริการ	ปริมาณขยะที่ถูกนำไปใช้ประโยชน์	ปริมาณขยะที่กำจัดไม่ถูกต้อง	ปริมาณขยะที่ถูกนำไปใช้ประโยชน์ (5)+(9)+(17)	ปริมาณขยะตกค้าง
จังหวัดนราธิวาส	(ตัน/วัน)	(แห่ง)	(ตัน/วัน)	(ตัน/วัน)	(ตัน/วัน)	(ตัน/วัน)	(ตัน/วัน)	(ตัน/วัน)	(ตัน/วัน)	(ตัน/วัน)	(ตัน/วัน)	(ตัน/วัน)	(ตัน/วัน)	(ตัน/วัน)	(แห่ง)	(ตัน/วัน)	(ตัน/วัน)	(ตัน/วัน)	(ตัน/วัน)	(ตัน)
เทศบาลเมืองนราธิวาส	47.67	1	47.67	23.00	24.67	0.00		23.00	0.00	41.00	41.00	0.00	0.00	0.00					24.67	
เทศบาลเมืองสุไหงโก-ลก	47.88	1	47.88	31.00	16.88	0.00		31.00	0.00	45.16	45.16	0.00	0.00	0.00					16.88	
เทศบาลเมืองตากใบ	21.97	1	21.97	7.50	14.47	0.00		7.50	0.00	0.00	0.00	0.00	0.00	0.00					14.47	
เทศบาลตำบลบูเก๊ะตา	4.86	1	4.86	4.50	0.36	0.00	4.50		0.00	0.00	0.00	0.00	0.00	0.00					0.36	374
เทศบาลตำบลแว้ง	5.42	1	5.42	1.20	4.22	0.00	1.20		0.00	0.00	0.00	0.00	0.00	0.00					4.22	600
เทศบาลตำบลกะลุวอเหนือ	16.85	1	16.85	2.50	14.35	0.00		2.50	0.00	0.00	0.00	0.00	0.00	0.00					14.35	
เทศบาลตำบลต้นไทร	4.87	1	4.87	4.00	0.87	0.00	4.00		0.00	0.00	0.00	0.00	0.00	0.00					0.87	2,700
เทศบาลตำบลบาเจาะ	9.60	1	9.60	5.00	4.60	0.00	5.00		0.00	0.00	0.00	0.00	0.00	0.00					4.60	4,489
เทศบาลตำบลยี่งอ	3.21	1	3.21	2.00	1.21	0.00	2.00		0.00	0.00	0.00	0.00	0.00	0.00					1.21	1,920
เทศบาลตำบลตันหยงมัส	7.76	1	7.76	3.50	4.26	0.00	3.50		0.00	0.00	0.00	0.00	0.00	0.00					4.26	1,920
เทศบาลตำบลมะรือโบตก	8.44	1	8.44	6.00	2.44	0.00	6.00		0.00	0.00	0.00	0.00	0.00	0.00					2.44	8,388
เทศบาลตำบลรือเสาะ	9.00	1	9.00	8.00	1.00	0.00	8.00		0.00	0.00	0.00	0.00	0.00	0.00					1.00	12,243
เทศบาลตำบลศรีสาคร	4.99	1	4.99	3.00	1.99	0.00	3.00		0.00	0.00	0.00	0.00	0.00	0.00					1.99	1,440
เทศบาลตำบลปะลุรู	8.47	1	8.47	3.50	4.97	0.00	3.50		0.00	0.00	0.00	0.00	0.00	0.00					4.97	1,800
เทศบาลตำบลปาเสมัส	19.83	1	19.83	5.50	14.33	0.00		5.50	0.00	0.00	0.00	0.00	0.00	0.00					14.33	
เทศบาลตำบลสุคิริน	3.83	1	3.83	3.00	0.83	0.00	3.00		0.00	0.00	0.00	0.00	0.00	0.00					0.83	180
กะลุวอ	9.50	1	9.50	2.00	7.50	0.00		2.00	0.00	0.00	0.00	0.00	0.00	0.00					7.50	
โคกเคียน	19.54	1	19.54	0.10	19.44	0.00	0.10		0.00	0.00	0.00	0.00	0.00	0.00					19.44	1,710
บางปอ	9.90														1	9.90	0.00	9.90	0.00	
มะนังตายอ	8.02	1	8.02	3.00	5.02	0.00	3.00		0.00	0.00	0.00	0.00	0.00	0.00					5.02	720
ลำภู	11.75	1	11.75	3.50	8.25	0.00		3.50	0.00	0.00	0.00	0.00	0.00	0.00					8.25	
นานาค	4.31														1	4.31	0.00	4.31	0.00	
โฆษิต	6.36														1	6.36	0.00	6.36	0.00	
เกาะสะท้อน	9.13	1	9.13	2.00	7.13	0.00		2.00	0.00	0.00	0.00	0.00	0.00	0.00				0.00	7.13	
บางขุนทอง	4.89														1	4.89	0.00	4.89	0.00	
พร่อน	4.08	1	4.08	1.00	3.08			1.00											3.08	
ไพรวัน	8.39														1	8.39	0.00	8.39	0.00	
ศาลาใหม่	8.90	1	8.90	1.50	7.40			1.50	0.00	0.00	0.00	0.00	0.00	0.00				0.00	7.40	
ปะลุกาสาเมาะ	7.21														1	7.21	0.00	7.21	0.00	
บาเจาะ	3.49														1	3.49	0.00	3.49	0.00	
กาเยาะมาตี	6.34	1	6.34	4.00	2.34		4.00												2.34	1,008
บาเระเหนือ	5.73	1	5.73	1.00	4.73		1.00												4.73	
บาเระใต้	6.23														1	6.23	0.00	6.23	0.00	
ลุโบะสาวอ	6.34														1	6.34	0.00	6.34	0.00	
ตะปอเยาะ	8.33	1	8.33	2.50	5.83	0.00	2.50	0.00	0.00	0.00	0.00	0.00	0.00	0.00				0.00	5.83	48
ยี่งอ	6.17	1	6.17	2.00	4.17	0.00	2.00	0.00	0.00	0.00	0.00	0.00	0.00	0.00				0.00	4.17	
ละหาร	7.39														1	7.39	0.00	7.39	0.00	
ลุโบะปือซา	4.51														1	4.51	0.00	4.51	0.00	
ลุโบะบายะ	4.19														1	4.19	0.00	4.19	0.00	
จอเบาะ	7.76														1	7.76	0.00	7.76	0.00	
จวบ	10.78	1	10.78	5.00	5.78	0.00	5.00	0.00	0.00	0.00	0.00	0.00	0.00	0.00					5.78	4,482
บูกิต	16.53														1	16.53	0.00	16.53	0.00	
มะรือโบออก	8.84														1	8.84	0.00	8.84	0.00	
กาลิซา	12.81	1	12.81	1.50	11.31	0.00	1.50	0.00	0.00	0.00	0.00	0.00	0.00	0.00					11.31	938
เฉลิม	9.76														1	9.76	0.00	9.76	0.00	
บองอ	13.79														1	13.79	2.00	11.79	2.00	
ตันหยงลิมอ	7.03														1	7.03	0.00	7.03	0.00	

		พื้นที่ที่มีการให้บริการ													พื้นที่ที่ไม่มีการให้บริการ					
จังหวัด	ปริมาณขยะที่เกิดขึ้น	จำนวน อปท. ที่มีการให้บริการ	ปริมาณขยะที่เกิดขึ้นใน อปท. พื้นที่ให้บริการ	ปริมาณขยะที่เก็บขนไปกำจัด	ปริมาณขยะที่ถูกนำไปใช้ประโยชน์	ปริมาณขยะที่ไม่มีการให้บริการ	ปริมาณขยะที่กำจัดไม่ถูกต้อง	ปริมาณขยะที่กำจัดถูกต้อง	การนำไปใช้ประโยชน์	การนำไปกำจัด	Landfill	Compost	Incinerator	อื่น ๆ	จำนวน อปท. ที่ไม่มีการให้บริการ	ปริมาณขยะที่เกิดขึ้นใน อปท. พื้นที่ไม่ให้บริการ	ปริมาณขยะที่ถูกนำไปใช้ประโยชน์	ปริมาณขยะที่กำจัดไม่ถูกต้อง	ปริมาณขยะที่ถูกนำไปใช้ประโยชน์ (5)+(9)+(17)	ปริมาณขยะตกค้าง
จังหวัดนราธิวาส	(ตัน/วัน)	(แห่ง)	(ตัน/วัน)	(ตัน/วัน)	(ตัน/วัน)	(ตัน/วัน)	(ตัน/วัน)	(ตัน/วัน)	(ตัน/วัน)	(ตัน/วัน)	(ตัน/วัน)	(ตัน/วัน)	(ตัน/วัน)	(ตัน/วัน)	(แห่ง)	(ตัน/วัน)	(ตัน/วัน)	(ตัน/วัน)	(ตัน/วัน)	(ตัน)
บาโงสะโต	9.46														1	9.46	0.00	9.46	0.00	
มะรือโบตก	4.20														1	4.20	0.00	4.20	0.00	
ตันหยงมัส	11.55	1	11.55	1.00	10.55	0.00	1.00	0.00	0.00	0.00	0.00	0.00	0.00	0.00					10.55	1,519
จะแนะ	12.33	1	12.33	2.00	10.33	0.00	2.00	0.00	0.00	0.00	0.00	0.00	0.00	0.00					10.33	8,979
ผดุงมาตร	5.87														1	5.87	0.00	5.87	0.00	
ช้างเผือก	6.97														1	6.97	0.00	6.97	0.00	
ตุชงญอ	9.09	1	9.09	1.00	8.09	0.00	1.00	0.00	0.00	0.00	0.00	0.00	0.00	0.00					8.09	3,785
โคกสะตอ	5.85														1	5.85	0.00	5.85	0.00	
บาตง	6.09														1	6.09	0.00	6.09	0.00	
รือเสาะ	8.56														1	8.56	0.00	8.56	0.00	
รือเสาะออก	5.26														1	5.26	0.00	5.26	0.00	
เรียง	5.73														1	5.73	0.00	5.73	0.00	
ลาโละ	8.92	1	8.92	1.00	7.92	0.00	1.00	0.00	0.00	0.00	0.00	0.00	0.00	0.00					7.92	
สามัคคี	5.70														1	5.70	0.00	5.70	0.00	
สาวอ	4.30														1	4.30	0.00	4.30	0.00	
สุไหรี	7.11														1	7.11	0.00	7.11	0.00	
ศรีสาคร	8.79														1	8.79	0.00	8.79	0.00	
ซากอ	4.85														1	4.85	0.00	4.85	0.00	
เชิงคีรี	5.10	1	5.10	3.80	1.30	0.00	3.80												1.30	-
ตะมะยูง	4.77														1	4.77	0.00	4.77	0.00	
กาหลง	2.84														1	2.84	0.00	2.84	0.00	
ศรีบรรพต	4.52														1	4.52	0.00	4.52	0.00	
โต๊ะจูด	6.70	1	6.70	1.00	5.70	0.00	1.00		0.00	0.00	0.00	0.00	0.00	0.00					5.70	
กายูคละ	7.20														1	7.20	0.00	7.20	0.00	
ฆอเลาะ	6.33														1	6.33	0.00	6.33	0.00	
แม่ดง	6.27	1	6.27	0.50	5.77	0.00	0.50		0.00	0.00	0.00	0.00	0.00	0.00					5.77	
แว้ง	8.41	1	8.41	0.89	7.52	0.00	0.89		0.00	0.00	0.00	0.00	0.00	0.00					7.52	
เอราวัณ	4.15														1	4.15	0.00	4.15	0.00	
สุคิริน	4.55														1	4.55	0.00	4.55	0.00	
ร่มไทร	4.66														1	4.66	0.00	4.66	0.00	
มาโมง	5.46														1	5.46	0.00	5.46	0.00	
ภูเขาทอง	2.37														1	2.37	0.00	2.37	0.00	
เกียร์	3.20														1	3.20	0.00	3.20	0.00	
มูโนะ	8.87	1	8.87	2.36	6.51	0.00		2.36	0.00	0.00	0.00	0.00	0.00	0.00			0.00	0.00	6.51	
ปูโยะ	6.01														1	6.01	0.00	6.01	0.00	
กาวะ	4.74	1	4.74	1.00	3.74	0.00		1.00	0.00	0.00	0.00	0.00	0.00	0.00			0.00	0.00	3.74	
โต๊ะเด็ง	6.47	1	6.47	2.20	4.27	0.00	2.20		0.00	0.00	0.00	0.00	0.00	0.00					4.27	
ปะดุรู	8.69	1	8.69	1.30	7.39	0.00		1.30	0.00	0.00	0.00	0.00	0.00	0.00			0.00	0.00	7.39	
ริโก๋	6.19														1	6.19	0.00	6.19	0.00	
สากอ	9.84	1	9.84	0.50	9.34	0.00		0.50	0.00	0.00	0.00	0.00	0.00	0.00			0.00	0.00	9.34	
สุไหงปาดี	7.31	1	7.31	1.50	5.81	0.00		1.50	0.00	0.00	0.00	0.00	0.00	0.00					5.81	
รวม (ตัน/วัน)	747.93	43	460.03	162.35	297.68	-	76.19	86.16	-	86.16	86.16	-	-	-	45.00	287.90	2.00	285.90	299.68	59,242.85
รวม (ตัน/ปี)	272,994.51	43	167,909.89	59,257.75	108,652.14		27,809.35	31,448.40		31,448.40	31,448.40				45.00	105,084.62	730.00	104,354.62	109,382.14	59,242.85

จังหวัด	ปริมาณขยะที่เกิดขึ้น	พื้นที่ที่มีการให้บริการ: จำนวน อปท. ที่มีการให้บริการ	ปริมาณขยะที่เกิดขึ้นใน อปท. พื้นที่ให้บริการ	ปริมาณขยะที่เก็บขนไปกำจัด	ปริมาณขยะที่ถูกนำไปใช้ประโยชน์	ปริมาณขยะที่ไม่มีการให้บริการ	ปริมาณขยะที่กำจัดไม่ถูกต้อง	ปริมาณขยะที่กำจัดถูกต้อง	การนำไปใช้ประโยชน์	การนำไปกำจัด	Landfill	Compost	Incinerator	อื่น ๆ	พื้นที่ที่ไม่มีการให้บริการ: จำนวน อปท. ที่ไม่มีการให้บริการ	ปริมาณขยะที่เกิดขึ้นใน อปท. พื้นที่ไม่ให้บริการ	ปริมาณขยะที่ถูกนำไปใช้ประโยชน์	ปริมาณขยะที่กำจัดไม่ถูกต้อง	ปริมาณขยะที่ถูกนำไปใช้ประโยชน์ (5)+(9)+(17)	ปริมาณขยะตกค้าง
จังหวัดนราธิวาส	(ตัน/วัน)	(แห่ง)	(ตัน/วัน)	(ตัน/วัน)	(ตัน/วัน)	(ตัน/วัน)	(ตัน/วัน)	(ตัน/วัน)	(ตัน/วัน)	(ตัน/วัน)	(ตัน/วัน)	(ตัน/วัน)	(ตัน/วัน)	(ตัน/วัน)	(แห่ง)	(ตัน/วัน)	(ตัน/วัน)	(ตัน/วัน)	(ตัน/วัน)	(ตัน)
อปท. รวม	88	แห่ง						162.35	747.93											
ทน.	0	แห่ง																		
ทม.	3	แห่ง																		
ทต.	13	แห่ง																		
อบต.	72	แห่ง																		

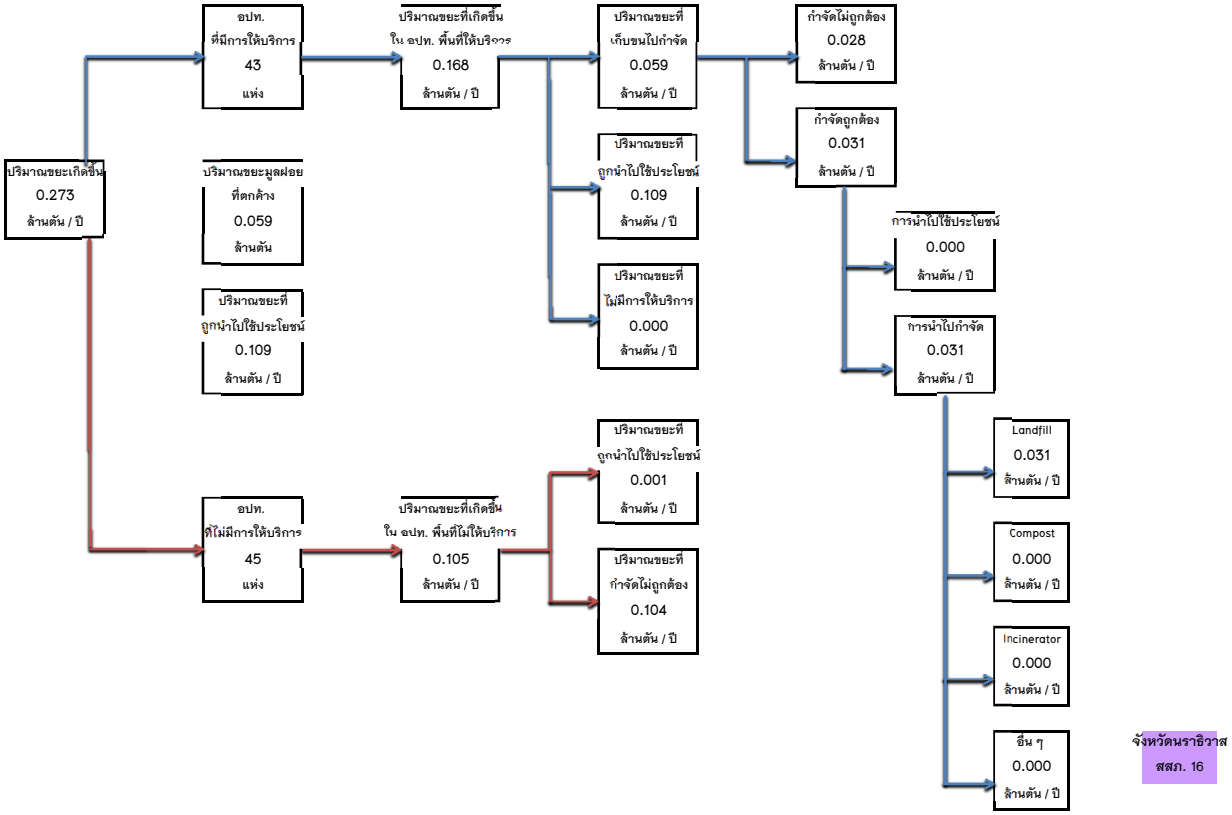

จังหวัดนราธิวาส
สสภ. 16

แบบสำรวจข้อมูลปริมาณขยะมูลฝอย จ.ยะลา / สสภ. 16

	1	2	3	4	5	6	7	8	9	10	11	12	13	14	15	16	17	18	19	20
		พื้นที่ที่มีการให้บริการ													พื้นที่ที่ไม่มีการให้บริการ					
จังหวัด	ปริมาณขยะที่เกิดขึ้น	จำนวน อปท. ที่มีการให้บริการ	ปริมาณขยะที่เกิดขึ้นใน อปท. พื้นที่ให้บริการ	ปริมาณขยะที่เก็บขนไปกำจัด	ปริมาณขยะที่ถูกนำไปใช้ประโยชน์	ปริมาณขยะที่ไม่มีการให้บริการ	ปริมาณขยะที่กำจัดไม่ถูกต้อง	ปริมาณขยะที่กำจัดถูกต้อง	การนำไปใช้ประโยชน์	การนำไปกำจัด	Landfill	Compost	Incinerator	อื่น ๆ	จำนวน อปท. ที่ไม่มีการให้บริการ	ปริมาณขยะที่เกิดขึ้นใน อปท. พื้นที่ไม่ให้บริการ	ปริมาณขยะที่ถูกนำไปใช้ประโยชน์	ปริมาณขยะที่กำจัดไม่ถูกต้อง	ปริมาณขยะที่ถูกนำไปใช้ประโยชน์ (5)+(9)+(17)	ปริมาณขยะสะสม
จังหวัดยะลา	(ตัน/วัน)	(แห่ง)	(ตัน/วัน)	(ตัน/วัน)	(ตัน/วัน)	(ตัน/วัน)	(ตัน/วัน)	(ตัน/วัน)	(ตัน/วัน)	(ตัน/วัน)	(ตัน/วัน)	(ตัน/วัน)	(ตัน/วัน)	(ตัน/วัน)	(แห่ง)	(ตัน/วัน)	(ตัน/วัน)	(ตัน/วัน)	(ตัน/วัน)	(ตัน)
เทศบาลนครยะลา	135.00	1	135.00	130.00	5.00	0.00		130.00	0.00	130.00	130.00	0.00	0.00	0.00					5.00	
เทศบาลเมืองเบตง	50.00	1	50.00	47.65	2.35	0.00		47.65	0.00	47.65	47.65	0.00	0.00	0.00					2.35	
เทศบาลเมืองสะเตงนอก	35.18	1	35.18	18.76	16.42	0.00		18.76	0.00	18.76	18.76	0.00	0.00	0.00					16.42	
เทศบาลตำบลบุดี	11.09	1	11.09	2.20	8.89	0.00		2.20	0.00	2.20	2.20	0.00	0.00	0.00					8.89	
เทศบาลตำบลลำใหม่	1.13	1	1.13	0.67	0.46	0.00		0.67	0.00	0.67	0.67	0.00	0.00	0.00					0.46	
เทศบาลตำบลยุโป	7.05														1	7.05	0.00	7.05	0.00	
เทศบาลตำบลท่าสาป	7.80	1	7.80	1.50	6.30	0.00		1.50	0.00	1.50	1.50	0.00	0.00	0.00					6.30	
เทศบาลตำบลคอกช้าง	1.57	1	1.57	0.79	0.78	0.00		0.79	0.00	0.79	0.79	0.00	0.00	0.00					0.78	
เทศบาลตำบลบันนังสตา	2.89	1	2.89	1.90	0.99	0.00	1.90												0.99	1,744
เทศบาลตำบลเขื่อนบางลาง	4.41	1	4.41	3.00	1.41	0.00	3.00												1.41	1,875
เทศบาลตำบลธารน้ำทิพย์	4.52	1	4.52	1.35	3.17	0.00		1.35	0.00	1.35	1.35	0.00	0.00	0.00					3.17	
เทศบาลตำบลยะหา	2.79	1	2.79	2.00	0.79	0.00	2.00												0.79	1,953
เทศบาลตำบลปะแต	13.34														1	13.34	0.00	13.34	0.00	
เทศบาลตำบลเมืองรามันห์ *	5.22	1	5.22	0.86	4.36	0.00		0.86	0.00	0.86	0.86	0.00	0.00	0.00					4.36	
เทศบาลตำบลบาลอ	5.60	1	5.60	2.00	3.60	0.00		2.00	0.00	2.00	2.00	0.00	0.00	0.00					3.60	
เทศบาลตำบลโกตาบารู	5.61	1	5.61	2.24	3.37	0.00		2.24	0.00	2.24	2.24	0.00	0.00	0.00					3.37	
ตาเซะ	5.26														1	5.26	0.00	5.26	0.00	
บันนังสาเรง	6.84	1	6.84	2.06	4.78	0.00		2.06	0.00	2.06	2.06	0.00	0.00	0.00					4.78	
เปาะเส้ง	4.88	1	4.88	1.15	3.73	0.00		1.15	0.00	1.15	1.15	0.00	0.00	0.00					3.73	
พร่อน	4.84	1	4.84	1.29	3.55	0.00		1.29	0.00	1.29	1.29	0.00	0.00	0.00					3.55	
ยะลา	3.20														1	3.20	0.00	3.20	0.00	
ลำพะยา	4.61	1	4.61	1.05	3.56	0.00		1.05	0.00	1.05	1.05	0.00	0.00	0.00					3.56	
ลำใหม่	5.44	1	5.44	1.54	3.90	0.00		1.54	0.00	1.54	1.54	0.00	0.00	0.00					3.90	
ลิดล	5.39	1	5.39	1.57	3.82	0.00		1.57	0.00	1.57	1.57	0.00	0.00	0.00					3.82	
หน้าถ้ำ	2.97	1	2.97	0.86	2.11	0.00		0.86	0.00	0.86	0.86	0.00	0.00	0.00					2.11	
กรงปินัง	15.31	1	15.31	1.20	14.11	0.00		1.20	0.00	1.20	1.20	0.00	0.00	0.00					14.11	
บุโรง	4.63														1	4.63	0.00	4.63	0.00	
สะเอะ	6.86	1	6.86	1.49	5.37	0.00		1.49	0.00	1.49	1.49	0.00	0.00	0.00					5.37	
ห้วยกระทิง	4.11														1	4.11	0.00	4.11	0.00	
ตาเนาะแมเราะ	8.62	1	8.62	4.72	3.90	0.00		4.72	0.00	4.72	4.72	0.00	0.00	0.00					3.90	
ยะรม	9.24	1	9.24	4.52	4.72	0.00		4.52	0.00	4.52	4.52	0.00	0.00	0.00					4.72	
ธัยเยอร์เวง	10.42	1	10.42	1.79	8.63	0.00		1.79	0.00	1.79	1.79	0.00	0.00	0.00					8.63	
ตลิ่งชัน	12.84	1	12.84	2.00	10.84	0.00		2.00	0.00	2.00	2.00	0.00	0.00	0.00					10.84	
ตาเนาะปูเต๊ะ	8.99	1	8.99	1.33	7.66	0.00		1.33	0.00	1.33	1.33	0.00	0.00	0.00					7.66	
ถ้ำทะลุ	2.84	1	2.84	0.98	1.86	0.00		0.98	0.00	0.98	0.98	0.00	0.00	0.00					1.86	
บันนังสตา	15.40	1	15.40	0.79	14.61	0.00		0.79	0.00	0.79	0.79								14.61	
บาเจาะ	7.77														1	7.77	0.00	7.77	0.00	
ตีรีเซต	2.64														1	2.64	0.00	2.64	0.00	
ธารโต	4.61	1	4.61	1.08	3.53	0.00		1.08	0.00	1.08	1.08	0.00	0.00	0.00					3.53	
บ้านแหร	6.72	1	6.72	0.93	5.79	0.00	0.93												5.79	5,063
แม่หวาด	6.89														1	6.89	0.00	6.89	0.00	
กาตอง	7.32	1	7.32	1.16	6.16	0.00		1.16	0.00	1.16	1.16	0.00	0.00	0					6.16	
ตาชี	1.89	1	1.89	0.42	1.47	0.00		0.42	0.00	0.42	0.42	0.00	0.00	0.00					1.47	
บาโงยซิแน	7.20	1	7.20	1.25	5.95	0.00		1.25	0.00	1.25	1.25	0.00	0.00	0.00					5.95	
บาโร๊ะ	9.00														1	9.00	0.00	9.00	0.00	
ยะหา	11.14	1	11.14	0.50	10.64	0.00	0.50												10.64	
ละแอ	4.09	1	4.09	1.09	3.00	0.00		1.09	0.00	1.09	1.09	0.00	0.00	0.00					3.00	

		พื้นที่ที่มีการให้บริการ													พื้นที่ที่ไม่มีการให้บริการ					
จังหวัด	ปริมาณขยะที่เกิดขึ้น	จำนวน อปท. ที่มีการให้บริการ	ปริมาณขยะที่เกิดขึ้นใน อปท. พื้นที่ให้บริการ	ปริมาณขยะที่เก็บขนไปกำจัด	ปริมาณขยะที่ถูกนำไปใช้ประโยชน์	ปริมาณขยะที่ไม่มีการให้บริการ	ปริมาณขยะที่กำจัดไม่ถูกต้อง	ปริมาณขยะที่กำจัดถูกต้อง	การนำไปใช้ประโยชน์	การนำไปกำจัด	Landfill	Compost	Incinerator	อื่น ๆ	จำนวน อปท. ที่ไม่มีการให้บริการ	ปริมาณขยะที่เกิดขึ้นใน อปท. พื้นที่ไม่ให้บริการ	ปริมาณขยะที่ถูกนำไปใช้ประโยชน์	ปริมาณขยะที่กำจัดไม่ถูกต้อง	ปริมาณขยะที่ถูกนำไปใช้ประโยชน์ (5)+(9)+(17)	ปริมาณขยะสะสม
จังหวัดยะลา	(ตัน/วัน)	(แห่ง)	(ตัน/วัน)	(ตัน/วัน)	(ตัน/วัน)	(ตัน/วัน)	(ตัน/วัน)	(ตัน/วัน)	(ตัน/วัน)	(ตัน/วัน)	(ตัน/วัน)	(ตัน/วัน)	(ตัน/วัน)	(ตัน/วัน)	(แห่ง)	(ตัน/วัน)	(ตัน/วัน)	(ตัน/วัน)	(ตัน/วัน)	(ตัน)
กาบัง	12.62	1	12.62	4.00	8.62	0.00	4.00												8.62	3,026
บาละ	8.90	1	8.90	0.26	8.64	0.00	0.26												8.64	1,058
กอตอดือระ	5.04														1	5.04	0.00	5.04	0.00	
กายูบอเกาะ	4.05	1	4.05	0.98	3.07	0.00		0.98	0.00	0.98	0.98	0.00	0.00	0.00					3.07	
กาลอ	2.97														1	2.97	0.00	2.97	0.00	
กาลูปัง	2.73														1	2.73	0.00	2.73	0.00	
เกะรอ	6.76	1	6.76	0.79	5.97	0.00		0.79	0.00	0.79	0.79	0.00	0.00	0.00					5.97	
จะกว๊ะ	5.77	1	5.77	5.00	0.77	0.00		5.00	0.00	5.00	5.00	0.00	0.00	0.00					0.77	
ตะโละหะลอ	6.00														1	6.00	0.00	6.00	0.00	
ท่าธง	6.42	1	6.42	1.28	5.14	0.00		1.28	0.00	1.28	1.28	0.00	0.00	0.00					5.14	
เนินงาม	6.11	1	6.11	0.68	5.43	0.00		0.68	0.00	0.68	0.68	0.00	0.00	0.00					5.43	
บาโงย	2.55														1	2.55	0.00	2.55	0.00	
บือมัง	5.38														1	5.38	0.00	5.38	0.00	
ยะต๊ะ	4.98														1	4.98	0.00	4.98	0.00	
วังพญา	6.25	1	6.25	1.27	4.98	0.00		1.27	0.00	1.27	1.27	0.00	0.00	0.00					4.98	
อาซ่อง	4.98	1	4.98	1.04	3.94	0.00		1.04	0.00	1.04	1.04	0.00	0.00	0.00					3.94	
รวม (ตัน/วัน)	596.68	46.00	503.15	264.99	238.16	-	12.59	252.40	-	252.40	252.40	-	-	-	17.00	93.53	-	93.53	238.16	14,718
รวม (ตัน/ปี)	217,788.47	46.00	183,651.16	96,721.35	86,929.81	-	4,595.35	92,126.00	-	92,126.00	92,126.00	-	-	-	17.00	34,137.30	-	34,137.30	86,929.81	14,718.00

อปท. รวม	63	แห่ง	596.68	596.68
ทน.	1	แห่ง		
ทม.	2	แห่ง		
ทต.	13	แห่ง		
อบต.	47	แห่ง		

		พื้นที่ที่มีการให้บริการ													พื้นที่ที่ไม่มีการให้บริการ					
จังหวัด จังหวัดยะลา	ปริมาณขยะที่เกิดขึ้น (ตัน/วัน)	จำนวน อปท. ที่มีการให้บริการ (แห่ง)	ปริมาณขยะที่เกิดขึ้นใน อปท. พื้นที่ให้บริการ (ตัน/วัน)	ปริมาณขยะที่เก็บขนไปกำจัด (ตัน/วัน)	ปริมาณขยะที่ถูกนำไปใช้ประโยชน์ (ตัน/วัน)	ปริมาณขยะที่ไม่มีการให้บริการ (ตัน/วัน)	ปริมาณขยะที่กำจัดไม่ถูกต้อง (ตัน/วัน)	ปริมาณขยะที่กำจัดถูกต้อง (ตัน/วัน)	การนำไปใช้ประโยชน์ (ตัน/วัน)	การนำไปกำจัด (ตัน/วัน)	Landfill (ตัน/วัน)	Compost (ตัน/วัน)	Incinerator (ตัน/วัน)	อื่น ๆ (ตัน/วัน)	จำนวน อปท. ที่ไม่มีการให้บริการ (แห่ง)	ปริมาณขยะที่เกิดขึ้นใน อปท. พื้นที่ไม่ให้บริการ (ตัน/วัน)	ปริมาณขยะที่ถูกนำไปใช้ประโยชน์ (ตัน/วัน)	ปริมาณขยะที่กำจัดไม่ถูกต้อง (ตัน/วัน)	ปริมาณขยะที่ถูกนำไปใช้ประโยชน์ (5)+(9)+(17) (ตัน/วัน)	ปริมาณขยะสะสม (ตัน)

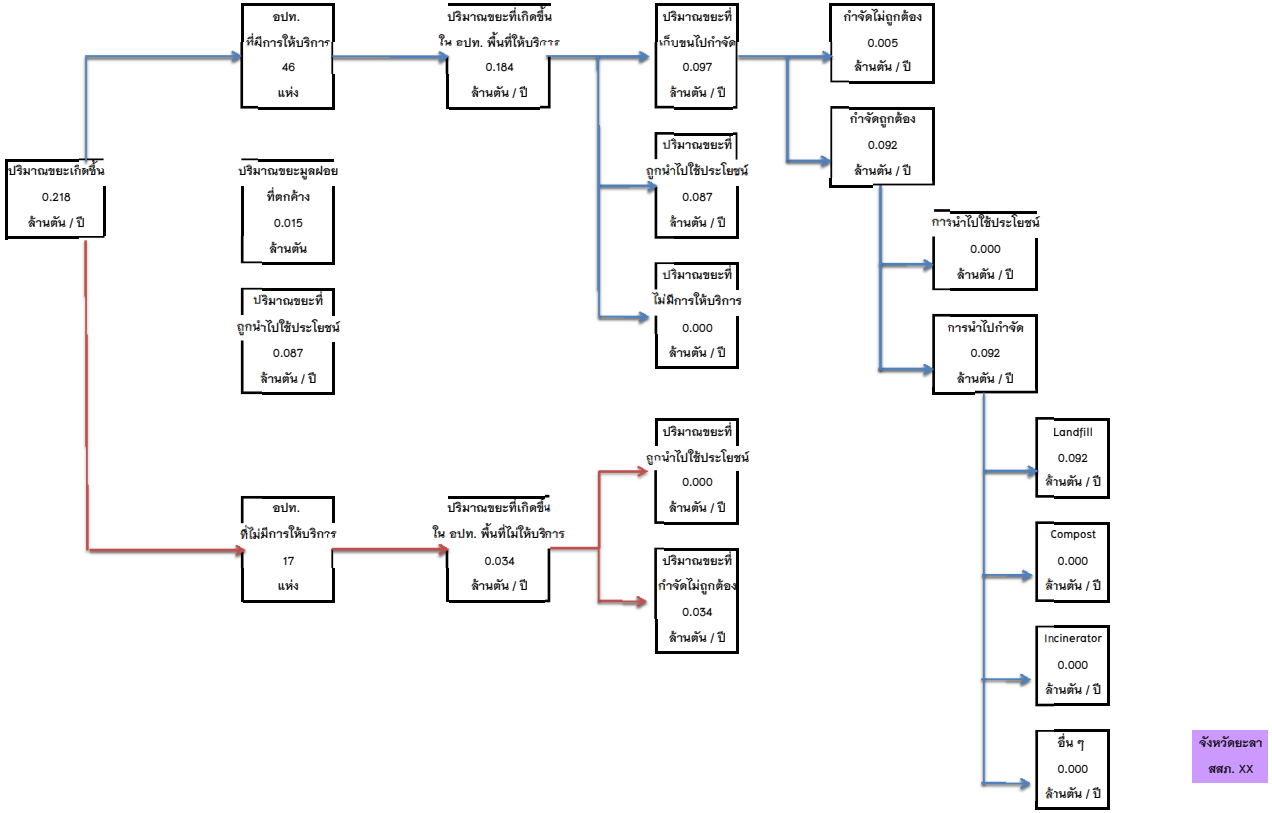

แบบสำรวจข้อมูลปริมาณขยะมูลฝอย จ.ปัตตานี/ สสภ. 16

			3=4+5+6	4=7+8				8=9+10		10=11+12+13+14							16=17+18			19=5+9+17	20=ปริมาตร*0.3
	1	2	3	4	5	6	7	8	9	10	11	12	13	14	15	16	17	18	19	20
		พื้นที่ที่มีการให้บริการ													พื้นที่ที่ไม่มีการให้บริการ					
จังหวัด	ปริมาณขยะที่เกิดขึ้น	จำนวน อปท. ที่มีการให้บริการ	ปริมาณขยะที่เกิดขึ้นใน อปท. พื้นที่ให้บริการ	ปริมาณขยะที่เก็บขนไปกำจัด	ปริมาณขยะที่ถูกนำไปใช้ประโยชน์	ปริมาณขยะที่ไม่มีการให้บริการ	ปริมาณขยะที่กำจัดไม่ถูกต้อง	ปริมาณขยะที่กำจัดถูกต้อง	การนำไปใช้ประโยชน์	การนำไปกำจัด	Landfill	Compost	Incinerator	อื่น ๆ	จำนวน อปท. ที่ไม่มีการให้บริการ	ปริมาณขยะที่เกิดขึ้นใน อปท. พื้นที่ไม่ให้บริการ	ปริมาณขยะที่ถูกนำไปใช้ประโยชน์	ปริมาณขยะที่กำจัดไม่ถูกต้อง	ปริมาณขยะที่ถูกนำไปใช้ประโยชน์ (5)+(9)+(17)	ปริมาณขยะตกค้าง
จังหวัดปัตตานี	(ตัน/วัน)	(แห่ง)	(ตัน/วัน)	(ตัน/วัน)	(ตัน/วัน)	(ตัน/วัน)	(ตัน/วัน)	(ตัน/วัน)	(ตัน/วัน)	(ตัน/วัน)	(ตัน/วัน)	(ตัน/วัน)	(ตัน/วัน)	(ตัน/วัน)	(แห่ง)	(ตัน/วัน)	(ตัน/วัน)	(ตัน/วัน)	(ตัน/วัน)	(ตัน)
เทศบาลเมืองปัตตานี	51.45	1	51.45	34.00	17.45	0.00		34.00	0.00	77.00	77.00	0.00	0.00	0.00					17.45	
เทศบาลเมืองตะลุบัน	16.40	1	16.40	5.00	11.40	0.00	5.00		0.00	0.00	0.00	0.00	0.00	0.00					11.40	1,330
เทศบาลตำบลโคกโพธิ์	3.49														1	3.49	0.00	3.49	0.00	
เทศบาลตำบลนาประดู่	3.34	1	3.34	2.50	0.84	0.00		2.50	0.00	0.00	0.00	0.00	0.00	0.00					0.84	
เทศบาลตำบลมะกรูด	5.89	1	5.89	2.00	3.89	0.00	2.00		0.00	0.00	0.00	0.00	0.00	0.00					3.89	
เทศบาลตำบลปะนาเระ	10.35	1	10.35	6.00	4.35	0.00	6.00		0.00	0.00	0.00	0.00	0.00	0.00					4.35	1,909
เทศบาลตำบลพ่อมิ่ง	3.26														1	3.26	0.00	3.26	0.00	
เทศบาลตำบลมายอ	4.88														1	4.88	1.50	3.38	1.50	
เทศบาลตำบลยะรัง	5.00	1	5.00	1.50	3.50	0.00	1.50		0.00	0.00	0.00	0.00	0.00	0.00					3.50	1,771
เทศบาลตำบลตันหยง	2.80	1	2.80	0.70	2.10	0.00	0.70		0.00	0.00	0.00	0.00	0.00	0.00					2.10	3,586
เทศบาลตำบลบางปู	10.29	1	10.29	3.00	7.29	0.00		3.00	0.00	0.00	0.00	0.00	0.00	0.00					7.29	
เทศบาลตำบลยะหริ่ง	6.58	1	6.58	3.00	3.58	0.00		3.00	0.00	0.00	0.00	0.00	0.00	0.00					3.58	
เทศบาลตำบลตอหลัง	2.96	1	2.96	1.00	1.96	0.00		1.00	0.00	0.00	0.00	0.00	0.00	0.00					1.96	
เทศบาลตำบลเตราะบอน	8.37	1	8.37	3.20	5.17	0.00	3.20		0.00	0.00	0.00	0.00	0.00	0.00					5.17	14
เทศบาลตำบลบ่อทอง	14.74	1	14.74	10.00	4.74	0.00	10.00		0.00	0.00	0.00	0.00	0.00	0.00					4.74	5,005
เทศบาลตำบลหนองจิก	6.44	1	6.44	2.00	4.44	0.00	2.00		0.00	0.00	0.00	0.00	0.00	0.00					4.44	2,511
เทศบาลตำบลรูสะมิแล	18.29	1	18.29	12.00	6.29	0.00		12.00	0.00	0.00	0.00	0.00	0.00	0.00					6.29	
บานา	18.55	1	18.55	12.00	6.55	0.00		12.00	0.00	0.00	0.00	0.00	0.00	0.00					6.55	
กะมิยอ	4.32	1	4.32	1.30	3.02	0.00	1.30		0.00	0.00	0.00	0.00	0.00	0.00					3.02	162
ตลองมานิง	3.25	1	3.25	1.00	2.25	0.00		1.00	0.00	0.00	0.00	0.00	0.00	0.00					2.25	
ตะลุโบะ	7.15	1	7.15	5.00	2.15	0.00	5.0		0.00	0.00	0.00	0.00	0.00	0.00					2.15	1,080
ตันหยงลุโละ	6.10	1	6.10	1.00	5.10	0.00		1.00	0.00	0.00	0.00	0.00	0.00	0.00					5.10	
บาราโหม	2.82	1	2.82	1.00	1.82	0.00		1.00	0.00	0.00	0.00	0.00	0.00	0.00					1.82	
บาราเฮาะ	6.79	1	6.79	4.00	2.79	0.00	4.00		0.00	0.00	0.00	0.00	0.00	0.00					2.79	4,901
ปะกาฮะรัง	5.19														1	5.19	0.00	5.19	0.00	
ปูยุด	6.60	1	6.60	2.50	4.10	0.00		2.50	0.00	0.00	0.00	0.00	0.00	0.00					4.10	
ปิตุมุดี	5.40	1	5.40	3.00	2.40	0.00	3.00		0.00	0.00	0.00	0.00	0.00	0.00					2.40	1,458
กอลำ	5.49														1	5.49	0.00	5.49	0.00	
เมาะมาวี	9.48	1	9.48	2.60	6.88	0.00	2.60		0.00	0.00	0.00	0.00	0.00	0.00					6.88	1,228
ยะรัง	6.86	1	6.86	2.00	4.86	0.00	2.00		0.00	0.00	0.00	0.00	0.00	0.00					4.86	76
ระแว้ง	4.28														1	4.28	0.00	4.28	0.00	
ประจัน	7.20	1	7.20	4.00	3.20	0.00	4.00		0.00	0.00	0.00	0.00	0.00	0.00					3.20	540
วัด	4.89	1	4.89	3.00	1.89	0.00	3.00		0.00	0.00	0.00	0.00	0.00	0.00					1.89	954
สะดาวา	7.25														1	7.25	0.00	7.25	0.00	
สะนอ	4.68														1	4.68	0.00	4.68	0.00	
เขาตูม	14.56	1	14.56	5.00	9.56	0.00	5.00		0.00	0.00	0.00	0.00	0.00	0.00					9.56	1,020
กระโด	4.32	1	4.32	4.30	0.02	0.00	4.30		0.00	0.00	0.00	0.00	0.00	0.00					0.02	1,665
ตลองใหม่	4.60														1	4.60	0.00	4.60	0.00	
เกาะเปาะ	3.46														1	3.46	0.00	3.46	0.00	
ดอลอตันหยง	5.35														1	5.35	0.00	5.35	0.00	
ตอนรัก	4.94	1	4.94	4.00	0.94	0.00	4.00		0.00	0.00	0.00	0.00	0.00	0.00					0.94	3,485
ตาโต๊ะ	2.59														1	2.59	0.00	2.59	0.00	
ตุยง	6.00	1	6.00	4.00	2.00	0.00	4.00		0.00	0.00	0.00	0.00	0.00	0.00					2.00	540
ท่ากำชำ	6.67	1	6.67	1.00	5.67	0.00	1.00		0.00	0.00	0.00	0.00	0.00	0.00					5.67	240
บางเขา	5.59														1	5.59	0.00	5.59	0.00	
บางดาวา	3.32	1	3.32	3.00	0.32	0.00	3.00		0.00	0.00	0.00	0.00	0.00	0.00					0.32	192
บุโละปุโย	7.03	1	7.03	4.00	3.03	0.00	4.00		0.00	0.00	0.00	0.00	0.00	0.00					3.03	
ยาบี	3.49														1	3.49	0.00	3.49	0.00	
ลิปะสะโง	3.02														1	3.02	0.00	3.02	0.00	
ควนโนรี	4.63														1	4.63	0.00	4.63	0.00	

		พื้นที่ที่มีการให้บริการ													พื้นที่ที่ไม่มีการให้บริการ					
จังหวัด	ปริมาณขยะที่เกิดขึ้น	จำนวน อปท. ที่มีการให้บริการ	ปริมาณขยะที่เกิดขึ้นใน อปท. พื้นที่ให้บริการ	ปริมาณขยะที่เก็บขนไปกำจัด	ปริมาณขยะที่ถูกนำไปใช้ประโยชน์	ปริมาณขยะที่ไม่มีการให้บริการ	ปริมาณขยะที่กำจัดไม่ถูกต้อง	ปริมาณขยะที่กำจัดถูกต้อง	การนำไปใช้ประโยชน์	การนำไปกำจัด	Landfill	Compost	Incinerator	อื่น ๆ	จำนวน อปท. ที่ไม่มีการให้บริการ	ปริมาณขยะที่เกิดขึ้นใน อปท. พื้นที่ไม่ให้บริการ	ปริมาณขยะที่ถูกนำไปใช้ประโยชน์	ปริมาณขยะที่กำจัดไม่ถูกต้อง	ปริมาณขยะที่ถูกนำไปใช้ประโยชน์ (5)+(9)+(17)	ปริมาณขยะตกค้าง
จังหวัดปัตตานี	(ตัน/วัน)	(แห่ง)	(ตัน/วัน)	(ตัน/วัน)	(ตัน/วัน)	(ตัน/วัน)	(ตัน/วัน)	(ตัน/วัน)	(ตัน/วัน)	(ตัน/วัน)	(ตัน/วัน)	(ตัน/วัน)	(ตัน/วัน)	(ตัน/วัน)	(แห่ง)	(ตัน/วัน)	(ตัน/วัน)	(ตัน/วัน)	(ตัน/วัน)	(ตัน)
โคกโพธิ์	7.00														1	7.00	0.00	7.00	0.00	
ช้างให้ตก	2.71	1	2.71	0.50	2.21	0.00	0.50		0.00	0.00	0.00	0.00	0.00	0.00					2.21	324
ทรายขาว	3.78														1	3.78	2.00	1.78	2.00	
ท่าเรือ	4.46														1	4.46	0.00	4.46	0.00	
ทุ่งพลา	3.45														1	3.45	0.00	3.45	0.00	
นาเกตุ	6.56														1	6.56	0.00	6.56	0.00	
นาประดู่	5.43	1	5.43	3.00	2.43	0.00	3.00		0.00	0.00	0.00	0.00	0.00	0.00					2.43	238
บางโกระ	2.42														1	2.42	0.00	2.42	0.00	
ปากล่อ	5.78														1	5.78	0.00	5.78	0.00	
ป่าบอน	3.72	1	3.72	2.00	1.72		2.00		0.00	0.00	0.00	0.00	0.00	0.00					1.72	
สาบัน	2.36														1	2.36	0.00	2.36	0.00	
หนองแรต	3.08	1	3.08	3.00	0.08			3.00	0.00	0.00	0.00	0.00	0.00	0.00					0.08	
แหลมโพธิ์	8.61	1	8.61	1.90	6.71	0.00	1.90		0.00	0.00	0.00	0.00	0.00	0.00					6.71	60
จะรัง	4.35														1	4.35	0.00	4.35	0.00	
ตะโละ	2.74														1	2.74	0.00	2.74	0.00	
ตะโละกาโปร์	7.58														1	7.58	0.00	7.58	0.00	
ตันหยงดาลอ	3.01														1	3.01	0.00	3.01	0.00	
ตาแกะ	3.72														1	3.72	0.00	3.72	0.00	
ตาลีอายร์	3.61														1	3.61	0.00	3.61	0.00	
บาโลย	2.21														1	2.21	0.00	2.21	0.00	
ราตาปันยัง	3.93	1	3.93	3.93	0.00	0.00	3.93		0.00	0.00	0.00	0.00	0.00	0.00					0.00	
ปิยามุมัง	3.27	1	3.27	0.90	2.37	0.00	0.90		0.00	0.00	0.00	0.00	0.00	0.00					2.37	630
มะนังยง	2.96														1	2.96	0.00	2.96	0.00	
ยามู	2.93														1	2.93	0.00	2.93	0.00	
กระเสาะ	3.23														1	3.23	0.00	3.23	0.00	
กระหวะ	3.17	1	3.17	1.00	2.17	0.00		1.00	0.00	0.00	0.00	0.00	0.00	0.00					2.17	
เกาะจัน	4.39	1	4.39	2.00	2.39	0.00	2.00		0.00	0.00	0.00	0.00	0.00	0.00					2.39	91
ตรัง	2.75														1	2.75	0.00	2.75	0.00	
ถนน	4.74														1	4.74	0.00	4.74	0.00	
ปะโด	4.46														1	4.46	0.00	4.46	0.00	
ลางา	6.04	1	6.04	2.50	3.54	0.00	2.50		0.00	0.00	0.00	0.00	0.00	0.00					3.54	90
ลุโบะอิไร	10.26	1	10.26	2.50	7.76	0.00	2.50		0.00	0.00	0.00	0.00	0.00	0.00					7.76	1,200
สะกำ	4.09														1	4.09	0.00	4.09	0.00	
สาคอบน	2.94	1	2.94	1.00	1.94	0.00	1.00		0.00	0.00	0.00	0.00	0.00	0.00					1.94	328
ควน	2.15	1	2.15	1.00	1.15	0.00	1.00		0.00	0.00	0.00	0.00	0.00	0.00					1.15	660
คอกกระบือ	1.62	1	1.62	1.62	0.00	0.00	1.62		0.00	0.00	0.00	0.00	0.00	0.00					0.00	750
ดอน	3.28														1	3.28	0.00	3.28	0.00	
ท่าข้าม	2.07	1	2.07	1.00	1.07	0.00	1.00		0.00	0.00	0.00	0.00	0.00	0.00					1.07	2,160
ท่าน้ำ	4.23	1	4.23	1.00	3.23	0.00	1.00		0.00	0.00	0.00	0.00	0.00	0.00					3.23	288
บ้านกลาง	6.97	1	6.97	0.50	6.47	0.00	0.50		0.00	0.00	0.00	0.00	0.00	0.00					6.47	450
บ้านนอก	3.80														1	3.80	0.00	3.80	0.00	
บ้านน้ำบ่อ	5.40	1	5.40	2.21	3.19		2.21		0.00	0.00	0.00	0.00	0.00	0.00					3.19	135
กะดุนง	4.94														1	4.94	0.00	4.94	0.00	
ตะบิ้ง	5.77	1	5.77	1.00	4.77	0.00	1.00		0.00	0.00	0.00	0.00	0.00	0.00					4.77	603
บางเก่า	3.23	1	3.23	1.29	1.94	0.00	1.29		0.00	0.00	0.00	0.00	0.00	0.00					1.94	1,135
บือเระ	2.87														1	2.87	0.00	2.87	0.00	
ปะเสยะวอ	7.61	1	7.61	1.50	6.11	0.00	1.50		0.00	0.00	0.00	0.00	0.00	0.00					6.11	1,080
แป้น	4.41														1	4.41	0.00	4.41	0.00	
มะนังตาลำ	6.65	1	6.65	1.00	5.65	0.00	1.00		0.00	0.00	0.00	0.00	0.00	0.00					5.65	4,050
ละหาร	4.85														1	4.85	0.00	4.85	0.00	
กะรุบี	5.40	1	5.40	3.12	2.28	0.00	3.12		0.00	0.00	0.00	0.00	0.00	0.00					2.28	195
ตะโละดือรามัน	4.49	1	4.49	1.00	3.49	0.00	1.00		0.00	0.00	0.00	0.00	0.00	0.00					3.49	15
ปล่องหอย	6.48	1	6.48	2.00	4.48	0.00	2.00		0.00	0.00	0.00	0.00	0.00	0.00					4.48	743

จังหวัด	ปริมาณขยะที่เกิดขึ้น	พื้นที่ที่มีการให้บริการ													พื้นที่ที่ไม่มีการให้บริการ					
		จำนวน อปท. ที่มีการให้บริการ	ปริมาณขยะที่เกิดขึ้นใน อปท. พื้นที่ให้บริการ	ปริมาณขยะที่เก็บขนไปกำจัด	ปริมาณขยะที่ถูกนำไปใช้ประโยชน์	ปริมาณขยะที่ไม่มีการให้บริการ	ปริมาณขยะที่กำจัดไม่ถูกต้อง	ปริมาณขยะที่กำจัดถูกต้อง	การนำไปใช้ประโยชน์	การนำไปกำจัด	Landfill	Compost	Incinerator	อื่น ๆ	จำนวน อปท. ที่ไม่มีการให้บริการ	ปริมาณขยะที่เกิดขึ้นใน อปท. พื้นที่ไม่ให้บริการ	ปริมาณขยะที่ถูกนำไปใช้ประโยชน์	ปริมาณขยะที่กำจัดไม่ถูกต้อง	ปริมาณขยะที่ถูกนำไปใช้ประโยชน์ (5)+(9)+(17)	ปริมาณขยะตกค้าง
จังหวัดปัตตานี	(ตัน/วัน)	(แห่ง)	(ตัน/วัน)	(ตัน/วัน)	(ตัน/วัน)	(ตัน/วัน)	(ตัน/วัน)	(ตัน/วัน)	(ตัน/วัน)	(ตัน/วัน)	(ตัน/วัน)	(ตัน/วัน)	(ตัน/วัน)	(ตัน/วัน)	(แห่ง)	(ตัน/วัน)	(ตัน/วัน)	(ตัน/วัน)	(ตัน/วัน)	(ตัน)
ดอนทราย	2.90														1	2.90	0.00	2.90	0.00	
ตะโละไกรทอง	2.32														1	2.32	0.00	2.32	0.00	
ไทรทอง	4.28	1	4.28	3.00	1.28	0.00	3.00		0.00	0.00	0.00	0.00	0.00	0.00					1.28	216
ตะโละแมะนา	3.28	1	3.28	0.72	2.56	0.00		0.72	0.00	0.72	0.72	0.00	0.00	0.00					2.56	
น้ำดำ	3.53	1	3.53	3.00	0.53	0.00		3.00	0.00	3.00	3.00	0.00	0.00	0.00					0.53	
ปากู	6.76	1	6.76	0.82	5.94	0.00		0.82	0.00	0.82	0.82	0.00	0.00	0.00					5.94	
พิเทน	7.56	1	7.56	0.98	6.58	0.00		0.98	0.00	0.98	0.98	0.00	0.00	0.00					6.58	
ป่าไร่	5.94														1	5.94	0.00	5.94	0.00	
ม่วงเตี้ย	5.64														1	5.64	2.50	3.14	2.50	
แม่ลาน	3.47														1	3.47	1.50	1.97	1.50	
รวม (ตัน/วัน)	648.05	64.00	444.21	204.59	239.62	-	122.07	82.52	-	82.52	82.52	-	-	-	49.00	203.84	7.50	196.34	247.12	49,108
รวม (ตัน/ปี)	236,539.50	64.00	162,138.13	74,676.12	87,462.01	-	44,556.32	30,119.80	-	30,119.80	30,119.80	-	-	-	49.00	74,401.37	2,737.50	71,663.87	90,199.51	49,108

อปท. รวม	113	แห่ง
ทน.	0	แห่ง
ทม.	2	แห่ง
ทต.	15	แห่ง
อบต.	96	แห่ง

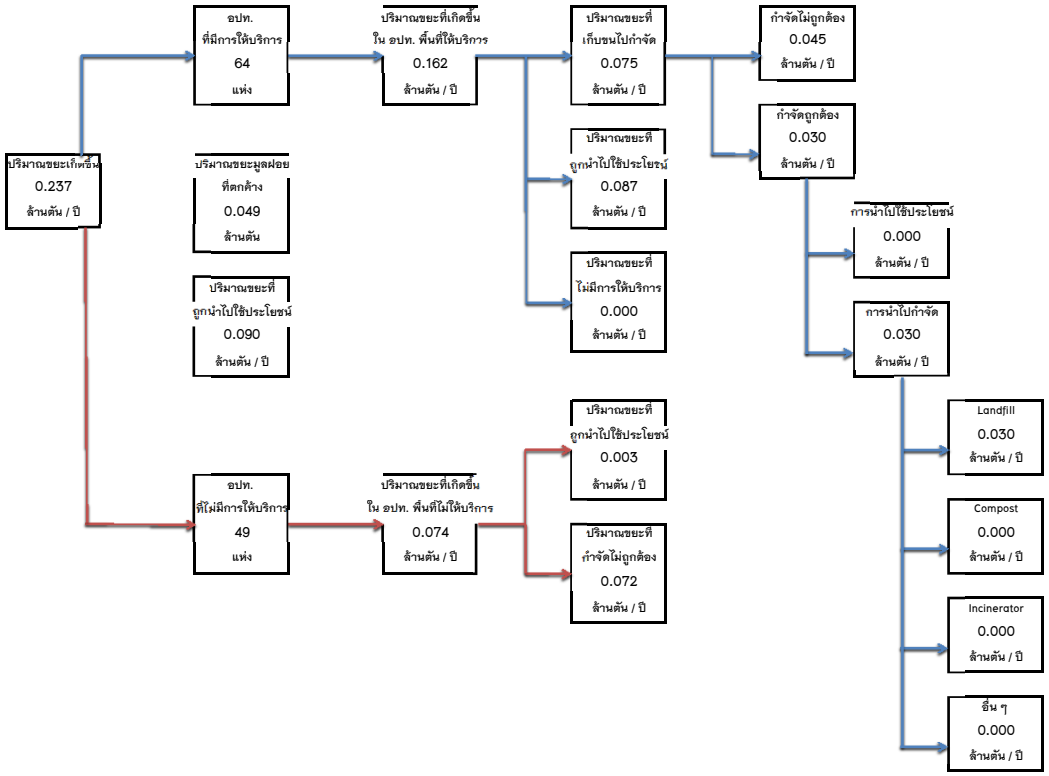

จังหวัดปัตตานี
สสภ. 16

แบบสำรวจข้อมูลปริมาณขยะมูลฝอย จ.พัทลุง / สสภ. 16

			3=4+5+6	4=7+8				8=9+10		10=11+12+13+14							16=17+18			19=5+9+17	20=ปริมาตร*0.3
	1	2	3	4	5	6	7	8	9	10	11	12	13	14	15	16	17	18	19	20
		พื้นที่ที่มีการให้บริการ													พื้นที่ที่ไม่มีการให้บริการ					
จังหวัด	ปริมาณขยะที่เกิดขึ้น	จำนวน อปท. ที่มีการให้บริการ	ปริมาณขยะที่เกิดขึ้นใน อปท. พื้นที่ให้บริการ	ปริมาณขยะที่เก็บขนไปกำจัด	ปริมาณขยะที่ถูกนำไปใช้ประโยชน์	ปริมาณขยะที่ไม่มีการให้บริการ	ปริมาณขยะที่กำจัดไม่ถูกต้อง	ปริมาณขยะที่กำจัดถูกต้อง	การนำไปใช้ประโยชน์	การนำไปกำจัด	Landfill	Compost	Incinerator	อื่น ๆ	จำนวน อปท. ที่ไม่มีการให้บริการ	ปริมาณขยะที่เกิดขึ้นใน อปท. พื้นที่ไม่ให้บริการ	ปริมาณขยะที่ถูกนำไปใช้ประโยชน์	ปริมาณขยะที่กำจัดไม่ถูกต้อง	ปริมาณขยะที่ถูกนำไปใช้ประโยชน์ (5)+(9)+(17)	ปริมาณขยะตกค้าง
จังหวัดพัทลุง	(ตัน/วัน)	(แห่ง)	(ตัน/วัน)	(ตัน/วัน)	(ตัน/วัน)	(ตัน/วัน)	(ตัน/วัน)	(ตัน/วัน)	(ตัน/วัน)	(ตัน/วัน)	(ตัน/วัน)	(ตัน/วัน)	(ตัน/วัน)	(ตัน/วัน)	(แห่ง)	(ตัน/วัน)	(ตัน/วัน)	(ตัน/วัน)	(ตัน/วัน)	(ตัน)
เทศบาลเมืองพัทลุง	40.29	1	40.29	32.00	8.29			32.00		32.00	32.00								8.29	
เทศบาลตำบลเขาชัยสน	3.40	1	3.40	3.00	0.40		3.00												0.40	
เทศบาลตำบลโคกม่วง	10.56														1	10.56	0.50	10.06	0.50	
เทศบาลตำบลจองถนน	3.73	1	3.73	2.00	1.73		2.00												1.73	
เทศบาลตำบลโคกชะงาย	5.22	1	5.22	2.00	3.22		2.00												3.22	
เทศบาลตำบลท่ามิหรำ	5.33														1	5.33	0.10	5.23	0.10	
เทศบาลตำบลเขาเจียก	8.00	1	8.00	8.00	0.00		8.00												0.00	
เทศบาลตำบลนาท่อม	4.87														1	4.87	1.20	3.67	1.20	
เทศบาลตำบลพญาขัน	5.94	1	5.94	1.00	4.94		1.00												4.94	
เทศบาลตำบลปรางหมู่	5.22	1	5.22	1.00	4.22		1.00												4.22	32,400.00
เทศบาลตำบลร่มเมือง	5.35														1	5.35	1.00	4.35	1.00	
เทศบาลตำบลนาโหนด	8.54	1	8.54	1.00	7.54		1.00												7.54	864.00
เทศบาลตำบลท่าแค	7.84	1	7.84	3.00	4.84		3.00												4.84	1.80
เทศบาลตำบลชะรัด	7.20	1	7.20	3.00	4.20		3.00												4.20	
เทศบาลตำบลกงหรา	4.25														1	4.25	0.50	3.75	0.50	
เทศบาลตำบลคลองทรายขาว	6.75	1	6.75	2.00	4.75		2.00												4.75	2,340.00
เทศบาลตำบลสมหวัง	4.72	1	4.72	2.00	2.72		2.00												2.72	337.50
เทศบาลตำบลมะกอกเหนือ	2.30	1	2.30	2.00	0.30		2.00												0.30	780.00
เทศบาลตำบลบ้านสวน*	5.27	1	5.27	1.50	3.77		1.50												3.77	
เทศบาลตำบลหนองพ้อ*	6.36	1	6.36	1.30	5.06		1.30												5.06	
เทศบาลตำบลพนางตุง	10.20	1	10.20	1.00	9.20		1.00												9.20	
เทศบาลตำบลนาขยาด	8.43	1	8.43	3.00	5.43		3.00												5.43	
เทศบาลตำบลควนขนุน	5.50	1	5.50	5.00	0.50		5.00												0.50	
เทศบาลตำบลโคนดต้วน	6.30														1	6.30	0.10	6.20	0.10	
เทศบาลตำบลดอนทราย	5.70														1	5.70	0.10	5.60	0.10	
เทศบาลตำบลทะเลน้อย	6.75	1	6.75	1.00	5.75		1.00												5.75	36.00
เทศบาลตำบลแพรกหา	5.97	1	5.97	2.00	3.97		2.00												3.97	
เทศบาลตำบลแหลมโตนด	5.01	1	5.01	0.50	4.51		0.50												4.51	342.00
เทศบาลตำบลตะโหมด	3.80	1	3.80	3.00	0.80		3.00												0.80	648.00
เทศบาลตำบลแม่ขรี*	14.00	1	14.00	12.00	2.00		12.00												2.00	
เทศบาลตำบลเขาหัวช้าง	7.08														1	7.08	1.00	6.08	1.00	
เทศบาลตำบลควนเสาธง*	7.12	1	7.12	2.00	5.12		2.00												5.12	
เทศบาลตำบลคลองใหญ่	6.63														1	6.63	0.50	6.13	0.50	
เทศบาลตำบลท่ามะเดื่อ	3.77	1	3.77	3.00	0.77		3.00												0.77	3,650.22
เทศบาลตำบลบางแก้ว*	3.91														1	3.91	0.50	3.41	0.50	
เทศบาลตำบลอ่าวพะยูน*	4.50	1	4.50	4.00	0.50		4.00												0.50	
เทศบาลตำบลหารเทา	10.10	1	10.10	3.00	7.10		3.00												7.10	
เทศบาลตำบลปากพะยูน	3.50	1	3.50	3.00	0.50		3.00												0.50	
เทศบาลตำบลดอนทราย	2.44	1	2.44	2.00	0.44		2.00												0.44	
เทศบาลตำบลเกาะนางคำ	5.75	1	5.75	3.00	2.75		3.00												2.75	
เทศบาลตำบลดอนประดู่	6.56														1	6.56	0.50	6.06	0.50	
เทศบาลตำบลป่าบอน	4.14	1	4.14	1.00	3.14		1.00												3.14	51.00
เทศบาลตำบลลานข่อย	8.55	1	8.55	1.50	7.05		1.50												7.05	
เทศบาลตำบลบ้านพร้าว	8.57	1	8.57	3.50	5.07		3.50												5.07	
เทศบาลตำบลบ้านนา	7.74	1	7.74	4.00	3.74		4.00												3.74	
เทศบาลตำบลชุมพล	8.68	1	8.68	2.00	6.68		2.00												6.68	
เทศบาลตำบลลำสินธุ์	6.14	1	6.14	2.50	3.64		2.50												3.64	

		พื้นที่ที่มีการให้บริการ													พื้นที่ที่ไม่มีการให้บริการ					
จังหวัด	ปริมาณขยะที่เกิดขึ้น	จำนวน อปท. ที่มีการให้บริการ	ปริมาณขยะที่เกิดขึ้นใน อปท. พื้นที่ให้บริการ	ปริมาณขยะที่เก็บขนไปกำจัด	ปริมาณขยะที่ถูกนำไปใช้ประโยชน์	ปริมาณขยะที่ไม่มีการให้บริการ	ปริมาณขยะที่กำจัดไม่ถูกต้อง	ปริมาณขยะที่กำจัดถูกต้อง	การนำไปใช้ประโยชน์	การนำไปกำจัด	Landfill	Compost	Incinerator	อื่น ๆ	จำนวน อปท. ที่ไม่มีการให้บริการ	ปริมาณขยะที่เกิดขึ้นใน อปท. พื้นที่ไม่ให้บริการ	ปริมาณขยะที่ถูกนำไปใช้ประโยชน์	ปริมาณขยะที่กำจัดไม่ถูกต้อง	ปริมาณขยะที่ถูกนำไปใช้ประโยชน์ (5)+(9)+(17)	ปริมาณขยะตกค้าง
จังหวัดพัทลุง	(ตัน/วัน)	(แห่ง)	(ตัน/วัน)	(ตัน/วัน)	(ตัน/วัน)	(ตัน/วัน)	(ตัน/วัน)	(ตัน/วัน)	(ตัน/วัน)	(ตัน/วัน)	(ตัน/วัน)	(ตัน/วัน)	(ตัน/วัน)	(ตัน/วัน)	(แห่ง)	(ตัน/วัน)	(ตัน/วัน)	(ตัน/วัน)	(ตัน/วัน)	(ตัน)
เทศบาลตำบลอ่างทอง	4.46														1	4.46	1.00	3.46	1.00	
ควนมะพร้าว	10.09	1	10.09	2.00	8.09			2.00		2.00	2.00								8.09	
ชัยบุรี	7.64														1	7.64		7.64	0.00	
ตำนาน	7.18	1	7.18	6.50	0.68		6.50												0.68	2,273.58
ลำปำ	5.73	1	5.73	1.00	4.73			1.00		1.00	1.00								4.73	
คลองเฉลิม	12.13	1	12.13	10.00	2.13		10.00												2.13	13,650.00
เขาชัยสน	9.24														1	9.24	0.20	9.04	0.20	
ควนขนุน	7.74														1	7.74	0.20	7.54	0.20	
หานโพธิ์	7.76														1	7.76		7.76	0.00	
โคกสัก	6.65														1	6.65	1.00	5.65	1.00	
นาปะขอ	9.41	1	9.41	2.00	7.41		2.00												7.41	
ชะมวง	8.00	1	8.00	8.00	0.00		8.00												0.00	2,100.00
ปันแต	5.61														1	5.61		5.61	0.00	
พนมวังก์	5.68	1	5.68	2.80	2.88		2.80												2.88	
เขาย่า	6.24														1	6.24		6.24	0.00	
ตะแพน	4.81														1	4.81		4.81	0.00	
เขาปู่	5.26	1	5.26	2.00	3.26		2.00												3.26	393.75
เกาะเต่า	11.07														1	11.07		11.07	0.00	
ป่าพะยอม	5.59	1	5.59	1.50	4.09		1.50												4.09	
ฝาละมี	9.82	1	9.82	2.50	7.32		2.50												7.32	
เกาะหมาก	6.61	1	6.61	2.00	4.61		2.00												4.61	
วังใหม่	5.67														1	5.67		5.67	0.00	
โคกทราย	9.40														1	9.40	0.20	9.20	0.20	
ทุ่งนารี	9.08														1	9.08		9.08	0.00	
ป่าบอน	7.69	1	7.69	3.50	4.19		3.50												4.19	7,184.34
หนองธง	7.67														1	7.67		7.67	0.00	
รวม (ตัน/วัน)	524.22	48.00	354.64	170.60	184.04		135.60	35.00	-	35.00	35.00			-	25.00	169.59	8.60	160.99	192.64	67,052.19
รวม (ตัน/ปี)	191,340.91	48.00	129,442.33	62,269.00	67,173.33	-	49,494.00	12,775.00	-	12,775.00	12,775.00	-	-	-	25.00	61,898.58	3,139.00	58,759.58	70,312.33	67,052.19

อปท. รวม	XXXXX	แห่ง	67,052.19
ทน.	XXXXX	แห่ง	67,052.19
ทม.	XXXXX	แห่ง	
ทต.	XXXXX	แห่ง	
อบต.	XXXXX	แห่ง	

		พื้นที่ที่มีการให้บริการ													พื้นที่ที่ไม่มีการให้บริการ					
จังหวัด จังหวัดพัทลุง	ปริมาณขยะที่เกิดขึ้น (ตัน/วัน)	จำนวน อปท. ที่มีการให้บริการ (แห่ง)	ปริมาณขยะที่เกิดขึ้นใน อปท. พื้นที่ให้บริการ (ตัน/วัน)	ปริมาณขยะที่เก็บขนไปกำจัด (ตัน/วัน)	ปริมาณขยะที่ถูกนำไปใช้ประโยชน์ (ตัน/วัน)	ปริมาณขยะที่ไม่มีการให้บริการ (ตัน/วัน)	ปริมาณขยะที่กำจัดไม่ถูกต้อง (ตัน/วัน)	ปริมาณขยะที่กำจัดถูกต้อง (ตัน/วัน)	การนำไปใช้ประโยชน์ (ตัน/วัน)	การนำไปกำจัด (ตัน/วัน)	Landfill (ตัน/วัน)	Compost (ตัน/วัน)	Incinerator (ตัน/วัน)	อื่น ๆ (ตัน/วัน)	จำนวน อปท. ที่ไม่มีการให้บริการ (แห่ง)	ปริมาณขยะที่เกิดขึ้นใน อปท. พื้นที่ไม่ให้บริการ (ตัน/วัน)	ปริมาณขยะที่ถูกนำไปใช้ประโยชน์ (ตัน/วัน)	ปริมาณขยะที่กำจัดไม่ถูกต้อง (ตัน/วัน)	ปริมาณขยะที่ถูกนำไปใช้ประโยชน์ (5)+(9)+(17) (ตัน/วัน)	ปริมาณขยะตกค้าง (ตัน)

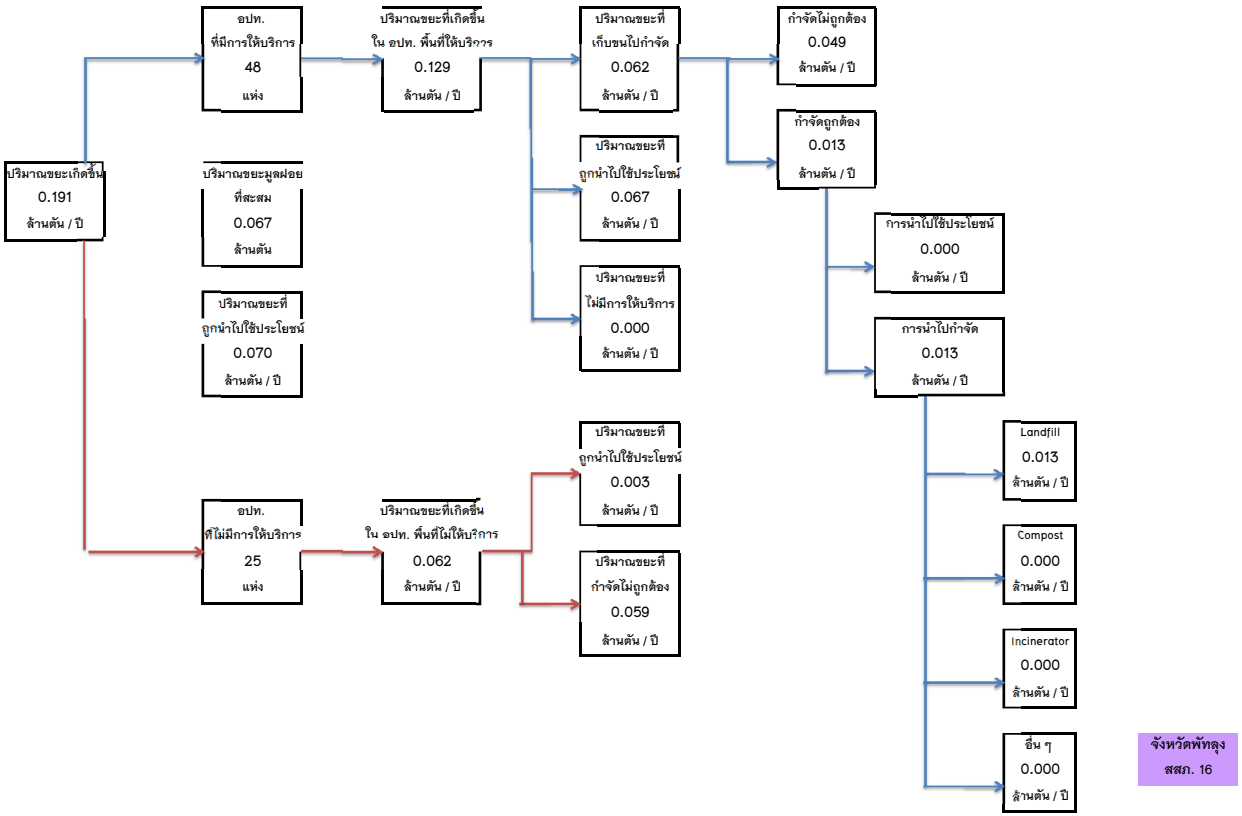

จังหวัดพัทลุง
สสภ. 16

ภาคผนวก ข

สถานที่กำจัดขยะมูลฝอย
ทั่วประเทศ

ตารางแสดงภาพรวมสถานที่กำจัดขยะมูลฝอยของประเทศไทยปี 2559

\

สสภ.	จังหวัด	จำนวน*	รวม 59			กำจัดถูกต้อง			รายละเอียด												กำจัดไม่ถูกต้อง			รายละเอียด							สถานีขนถ่าย		
									รัฐ						เอกชน									รัฐ				เอกชน					
									ถูกวิชาการ				ยอมรับ		ถูกวิชาการ				ยอมรับ														
			กำจัดถูกต้อง	กำจัดไม่ถูกต้อง	สถานีขนถ่าย	รัฐ	เอกชน	รวม	SA/En	Compost	Incin	อื่นๆ	Control	Incin	SA/En	Compost	Incin	อื่นๆ	Control	Incin	รัฐ	เอกชน	รวม	Control	Open Dump	Open Burn	Incin	Control	Open Dump	Open Burn	Incin	รวม	รัฐ	เอกชน
																								< 50 ตัน/วัน				> 50 ตัน/วัน						
1	เชียงใหม่	128	62	66	4	25	37	62	1				24		1				36		28	38	66		27		1		35		3	4	3	1
	เชียงราย	90	24	66	0	19	5	24	3				14	2					5		36	30	66		30		6		29		1			
	ลำพูน	61	26	35	0	11	15	26					11						15		15	20	35		11		4		11		9			
	แม่ฮ่องสอน	63	29	34	0	17	12	29	1				14	2					12		23	11	34		23				11					
	รวม	342	141	201	4	72	69	141	5	0	0	0	63	4	1	0	0	0	68	0	102	99	201	0	91	0	11	0	86	0	13	4	3	1
2	ลำปาง	173	22	151	0	20	2	22					20		1				1		148	3	151		142	6		1	2					
	พะเยา	73	11	62	0	8	3	11	1				5	2					3		62	0	62		62									
	แพร่	75	6	69	0	5	1	6					5						1		67	2	69		61	6		1	1					
	สุโขทัย	15	3	12	0	3	0	3	2					1							12	0	12		12									
	รวม	336	42	294	0	36	6	42	3	0	0	0	30	3	1	0	0	0	5	0	289	5	294	0	277	12	0	2	3	0	0	0	0	0
3	พิษณุโลก	23	4	19	0	4	0	4				2	1	1							17	2	19		17			1	1					
	น่าน	163	2	161	0	2	0	2	1				1								97	64	161		97				64					
	พิจิตร	22	3	19	0	3	0	3	2			1									18	1	19		14	4				1				
	อุตรดิตถ์	40	1	39	0	1	0	1	1												38	1	39		36		2		1					
	รวม	248	10	238	0	10	0	10	4	0	0	3	2	1	0	0	0	0	0	0	170	68	238	0	164	4	2	1	66	1	0	0	0	0
4	นครสวรรค์	29	9	20	0	9	0	9	4				5								19	1	20		8	11			1					
	ตาก	44	6	38	0	6	0	6					4	2							36	2	38	1	9	26				2				
	กำแพงเพชร	16	5	11	0	5	0	5	1			1	3								11	0	11		6	5								
	อุทัยธานี	7	1	6	0	1	0	1	1												6	0	6		1	5								
	รวม	96	21	75	0	21	0	21	6	0	0	1	12	2	0	0	0	0	0	0	72	3	75	1	24	47	0	0	1	2	0	0	0	0
5	นครปฐม	11	1	10	1	0	1	1							1						9	1	10	1	8				1			1		1
	สุพรรณบุรี	28	3	25	0	2	1	3					2		1						24	1	25		22	1	1		1			0		
	ชัยนาท	8	1	7	0	1	0	1	1												7	0	7		7							0		
	สมุทรสาคร	3	0	3	1	0	0	0													0	3	3					3				1		1
	รวม	50	5	45	2	3	2	5	1	0	0	0	2	0	2	0	0	0	0	0	40	5	45	1	37	1	1	3	2	0	0	2	0	2
6	นนทบุรี	1	1	0	0	1	0	1	1												0	0	0											
	สมุทรปราการ	3	1	2	0	0	1	1										1			0	2	2						2					
	ปทุมธานี	5	0	5	1	0	0	0													2	3	5		2			1	2			1	1	
	พระนครศรีอ	19	2	17	0	2	0	2	1		1										14	3	17		13	1		1	2					
	อ่างทอง	1	1	0	0	1	0	1	1												0	0	0											
	สิงห์บุรี	6	0	6	0	0	0	0													6	0	6		4	2								
	รวม	35	5	30	1	4	1	5	3	0	1	0	0	0	0	0	0	1	0	0	22	8	30	0	19	3	0	2	6	0	0	1	1	0
7	สระบุรี	10	2	8	0	1	1	2	1								1				8	0	8		8									
	เพชรบูรณ์	44	3	41	0	3	0	3	3												40	1	41		35		5		1					
	ลพบุรี	37	2	35	0	2	0	2	2												32	3	35	1	31				3					
	นครนายก	4	0	4	0	0	0	0													3	1	4		3				1					
	ปราจีนบุรี	27	2	25	0	2	0	2	1			1									24	1	25		23		1		1					
	รวม	122	9	113	0	8	1	9	7	0	0	1	0	0	0	0	1	0	0	0	107	6	113	1	100	0	6	0	6	0	0	0	0	0
8	ราชบุรี	24	3	21	0	2	1	3				2						1			11	10	21		10		1	1	7	2		0		
	กาญจนบุรี	48	2	46	0	1	1	2					1				1				45	1	46		40	4	1		1			0		
	สมุทรสงคร	0	0	0	1	0	0	0													0	0	0									1		1
	เพชรบุรี	15	1	14	0	1	0	1	1												13	1	14		13				1			0		
	ประจวบคีรีขั	19	2	17	0	2	0	2	1					1							16	1	17		16				1			0		

สสภ.	จังหวัด	จำนวน*	รวม 59			กำจัดถูกต้อง			รายละเอียด												กำจัดไม่ถูกต้อง			รายละเอียด								สถานีขนถ่าย		
									รัฐ						เอกชน									รัฐ				เอกชน						
									ถูกวิชาการ				ยอมรับ		ถูกวิชาการ				ยอมรับ					Control	Open Dump	Open Burn	Incin	Control	Open Dump	Open Burn	Incin	รวม	รัฐ	เอกชน
			กำจัดถูกต้อง	กำจัดไม่ถูกต้อง	สถานีขนถ่าย	รัฐ	เอกชน	รวม	SA/En	Compost	Incin	อื่นๆ	Control	Incin	SA/En	Compost	Incin	อื่นๆ	Control	Incin	รัฐ	เอกชน	รวม	< 50 ตัน/วัน				> 50 ตัน/วัน						
	รวม	106	8	98	1	6	2	8	2	0	0	2	1	1	0	0	1	1	0	0	85	13	98	0	79	4	2	1	10	2	0	1	0	1
9	อุดรธานี	89	4	85	0	4	0	4	2				2								79	6	85		39	38	2		3	3				
	หนองคาย	21	3	18	0	3	0	3	2			1									17	1	18		16	1			1					
	เลย	48	1	47	0	1	0	1				1									47	0	47		18	29								
	นครพนม	37	1	36	0	1	0	1	1												36	0	36		15	21								
	สกลนคร	33	3	30	0	3	0	3	3												30	0	30		19	10	1							
	บึงกาฬ	26	1	25	0	1	0	1	1												25	0	25		19	4	2							
	รวม	254	13	241	0	13	0	13	9	0	0	2	2	0	0	0	0	0	0	0	234	7	241	0	126	103	5	0	4	3	0	0	0	0
10	ขอนแก่น	162	9	153	0	8	1	9	5				3				1				145	8	153	2	143				8					
	กาฬสินธุ์	49	1	48	0	1	0	1	1												48	0	48		6	42								
	ชัยภูมิ	94	0	94	0	0	0	0													94	0	94		25	63	6							
	มหาสารคาม	31	1	30	0	1	0	1	1												30	0	30		8	21	1							
	หนองบัวลำภู	27	3	24	0	3	0	3	1				2								24	0	24		5	19								
	รวม	363	14	349	0	13	1	14	8	0	0	0	5	0	0	0	1	0	0	0	341	8	349	2	187	145	7	0	8	0	0	0	0	0
11	นครราชสีมา	105	3	102	1	3	0	3	3												102	0	102		99		3					1	1	
	สุรินทร์	17	2	15	0	2	0	2					2								15	0	15		12		3					0		
	บุรีรัมย์	54	1	53	0	1	0	1	1												50	3	53		48		2		3			0		
	ศรีสะเกษ	44	2	42	0	2	0	2	1				1								40	2	42		33	6	1		2			0		
	รวม	220	8	212	1	8	0	8	5	0	0	0	3	0	0	0	0	0	0	0	207	5	212	0	192	6	9	0	5	0	0	1	1	0
12	อุบลราชธานี	80	3	77	0	3	0	3	2				1								76	1	77		76				1					
	อำนาจเจริญ	17	1	16	0	1	0	1	1												16	0	16		15		1							
	ยโสธร	49	1	48	0	1	0	1	1												47	1	48		47				1					
	มุกดาหาร	15	1	14	0	1	0	1	1												14	0	14		14									
	ร้อยเอ็ด	58	0	58	0	0	0	0													56	2	58		56				2					
	รวม	219	6	213	0	6	0	6	5	0	0	0	1	0	0	0	0	0	0	0	209	4	213	0	208	0	1	0	4	0	0	0	0	0
13	ชลบุรี	27	4	23	1	3	1	4	3						1						20	3	23		19		1		3			1	1	
	ระยอง	23	3	20	1	3	0	3	1			1		1							16	4	20		15		1		4			1	1	
	จันทบุรี	20	2	18	0	1	1	2	1									1			17	1	18		17				1			0		
	ตราด	16	2	14	0	2	0	2	1	1											14	0	14		14							0		
	ฉะเชิงเทรา	14	2	12	0	1	1	2	1						1						10	2	12		10				2			0		
	สระแก้ว	12	1	11	0	1	0	1	1												11	0	11		11							0		
	รวม	112	14	98	2	11	3	14	8	1	0	1	0	1	2	0	0	1	0	0	88	10	98	0	86	0	2	0	10	0	0	2	2	0
14	สุราษฎร์ธานี	40	3	37	0	1	2	3	1						2						30	7	37		30				6		1			
	ชุมพร	15	2	13	0	2	0	2	1				1								13	0	13	1	10		2							
	นครศรีธรรม	34	7	27	0	7	0	7	1			1	5								22	5	27		21		1		4		1			
	ระนอง	13	0	13	0	0	0	0													12	1	13		11		1		1					
	รวม	102	12	90	0	10	2	12	3	0	0	1	6	0	2	0	0	0	0	0	77	13	90	1	72	0	4	0	11	0	2	0	0	0
15	ภูเก็ต	1	1	0	0	0	1	1									1				0	0	0						0					
	พังงา	16	3	13	0	3	0	3	2			1									13	0	13		13									
	กระบี่	24	1	23	0	1	0	1	1												22	1	23		22				1					
	ตรัง	22	3	19	0	3	0	3	2				1								19	0	19		13		6							
	สตูล	12	2	10	0	2	0	2	1				1								10	0	10		8	1	1							
	รวม	75	10	65	0	9	1	10	6	0	0	1	2	0	0	0	1	0	0	0	64	1	65	0	56	1	7	0	1	0	0	0	0	0
16	สงขลา	28	4	24	0	3	1	4	3								1				22	2	24		22				2					
	นราธิวาส	23	2	21	0	2	0	2	2												21	0	21		21									
	ยะลา	8	2	6	0	2	0	2	2												5	1	6		5				1					

สสภ.	จังหวัด	จำนวน*	รวม 59			กำจัดถูกต้อง			รายละเอียด												กำจัดไม่ถูกต้อง			รายละเอียด								สถานีขนถ่าย		
									รัฐ						เอกชน									รัฐ				เอกชน						
									ถูกวิชาการ				ยอมรับ		ถูกวิชาการ				ยอมรับ					Control	Open Dump	Open Burn	Incin	Control	Open Dump	Open Burn	Incin	รวม	รัฐ	เอกชน
			กำจัดถูกต้อง	กำจัดไม่ถูกต้อง	สถานีขนถ่าย	รัฐ	เอกชน	รวม	SA/En	Compost	Incin	อื่นๆ	Control	Incin	SA/En	Compost	Incin	อื่นๆ	Control	Incin	รัฐ	เอกชน	รวม	< 50 ตัน/วัน				> 50 ตัน/วัน						
10	พัทลุง	20	2	18	0	1	1	2	1									1			14	4	18		12		2		4					
	ปัตตานี	50	1	49	0	1	0	1	1												24	25	49		24				25					
	Total	129	11	118	–	9	2	11	9	–	–	–	–	–	–	–	1	1	–	–	86	32	118	–	84	–	2	–	32	–	–	–	–	–
	กทม	1	1		3		1	1									1															3		3
	รวม	2,810	330	2,480	14	239	91	330	84	1	1	12	129	12	8	–	6	4	73	–	2,193	287	2,480	6	1,802	326	59	9	255	8	15	14	7	7

หมายเหตุ SA/EN หมายถึง Sanitary Landfill (การฝังกลบอย่างถูกหลักสุขาภิบาล) หรือ Engineer Landfill (การฝังกลบเชิงวิศวกรรม) 330

Incin หมายถึง Incinerator (เตาเผา) 2,146

Control หมายถึง Controled Dump (การเทกองอย่างควบคุม)

* ข้อมูลเฉพาะสถานที่กำจัดขยะมูลฝอย

ข้อมูล ณ 30 มกราคม 2560

ภาคผนวก ข – 1

สถานที่กำจัดขยะมูลฝอย

สสภ. 1

ข้อมูลสถานที่กำจัดขยะมูลฝอยทั่วประเทศ ปี 2559

ลำดับที่	ชื่อสถานที่กำจัดขยะมูลฝอย	ที่อยู่	ผู้ดำเนินการ	จังหวัด	หน่วยงานดำเนินการ		ปีที่เปิดดำเนินการ	ขนาดพื้นที่ (ไร่)	กระบวนการ	ความถูกต้องของการดำเนินการ	พิกัดสถานที่กำจัดขยะมูลฝอย				ผู้ทิ้งร่วม	ปริมาณขยะที่เข้าระบบ (ตัน/วัน)
					รัฐ	เอกชน					โซน	ภูมิภาค	พิกัดแกน X	พิกัดแกน Y		
1	บ่อขยะทม.เมืองแกน	หมู่ 6 ต.อินทขิล อ.แม่แตง	ทม.เมืองแกน	เชียงใหม่	1		2541	11	Open dump	ไม่ถูกต้อง	47	เหนือ	497096	2113490	0	16.35
2	บ่อขยะทต.สันมหาพน	สวนป่าอินทขิล หมู่ 6 ต.สันมหาพน อ.แม่แตง	ทต.สันมหาพน	เชียงใหม่	1		2536	10	Open dump	ไม่ถูกต้อง	47	เหนือ	497180	2113389	0	8.62
3	บ่อขยะทต.แม่หอพระ	บ้านป่าเลา หมู่ 1 ต.แม่หอพระ อ.แม่แตง	ทต.แม่หอพระ	เชียงใหม่	1		2553	0-1-0	Open dump	ไม่ถูกต้อง	47	เหนือ	506849	2113588	0	0.92
4	บ่อขยะทต.แม่หอพระ	บ้านหัวฝาย หมู่ 2 ต.แม่หอพระ อ.แม่แตง	ทต.แม่หอพระ	เชียงใหม่	1		2553	0-1-0	Open dump	ไม่ถูกต้อง	47	เหนือ	503734	2114068	0	0.93
5	บ่อขยะทต.แม่หอพระ	บ้านผึ้ง หมู่ 3 ต.แม่หอพระ อ.แม่แตง	ทต.แม่หอพระ	เชียงใหม่	1		2553	0-1-0	Open dump	ไม่ถูกต้อง	47	เหนือ	501475	2113212	0	0.92
6	บ่อขยะทต.แม่หอพระ	บ้านแม่หอพระ หมู่ 5 ต.แม่หอพระ อ.แม่แตง	ทต.แม่หอพระ	เชียงใหม่	1		2553	0-1-0	Control Dump	ถูกต้อง	47	เหนือ	499427	2113685	0	0.20
7	บ่อขยะทต.แม่หอพระ	บ้านป่าไม้ หมู่ 8 ต.แม่หอพระ อ.แม่แตง	ทต.แม่หอพระ	เชียงใหม่	1		2553	0-1-0	Control Dump	ถูกต้อง	47	เหนือ	507661	2111954	0	0.20
8	บ่อขยะทต.แม่หอพระ	บ้านภูติน หมู่ 9 ต.แม่หอพระ อ.แม่แตง	ทต.แม่หอพระ	เชียงใหม่	1		2553	1	Control Dump	ถูกต้อง	47	เหนือ	506427	2115891	0	0.20
9	บ่อขยะอบต.บ้านเป้า	บ้านแม่โจ้ หมู่ 1 ต.บ้านเป้า อ.แม่แตง	อบต.บ้านเป้า	เชียงใหม่	1		2550	2	Open dump	ไม่ถูกต้อง	47	เหนือ	500879	2124163	0	0.40
10	บ่อขยะอบต.บ้านเป้า	บ้านแม่เลิม หมู่2 ต.บ้านเป้า อ.แม่แตง	อบต.บ้านเป้า	เชียงใหม่	1		2548	0-1-0	Control Dump	ถูกต้อง	47	เหนือ	499523	2123355	0	0.10
11	บ่อขยะอบต.บ้านเป้า	บ้านสบเลิม หมู่ 3 ต.บ้านเป้า อ.แม่แตง	อบต.บ้านเป้า	เชียงใหม่	1		2554	0-2-0	Open dump	ไม่ถูกต้อง	47	เหนือ	498678	2122907	0	0.52
12	บ่อขยะอบต.บ้านเป้า	บ้านเป้า หมู่ 4 ต.บ้านเป้า อ.แม่แตง	อบต.บ้านเป้า	เชียงใหม่	1		2548	0-2-0	Control Dump	ถูกต้อง	47	เหนือ	499754	2121091	0	0.10
13	บ่อขยะอบต.บ้านเป้า	บ้านแพะ หมู่ 5 ต.บ้านเป้า อ.แม่แตง	อบต.บ้านเป้า	เชียงใหม่	1		2555	0-2-0	Open dump	ไม่ถูกต้อง	47	เหนือ	500834	2121652	0	0.62
14	บ่อขยะอบต.บ้านเป้า	บ้านก้างหงส์ หมู่ 6 ต.บ้านเป้า อ.แม่แตง	อบต.บ้านเป้า	เชียงใหม่	1		2550	0-1-0	Open dump	ไม่ถูกต้อง	47	เหนือ	501654	2119599	0	0.62
15	บ่อขยะอบต.บ้านเป้า	บ้านดง หมู่ 7 ต.บ้านเป้า อ.แม่แตง	อบต.บ้านเป้า	เชียงใหม่	1		2548	2	Control Dump	ถูกต้อง	47	เหนือ	502816	2120056	0	0.10
16	บ่อขยะชุมชนอบต.ป่าแป๋	บ้านแม่เลา หมู่ 5 ถ.แม่มาลัย-ปาย ต.ป่าแป๋ อ.แม่แตง	ชุมชน อบต.ป่าแป๋	เชียงใหม่		1	2553	0-2-0	Open dump	ไม่ถูกต้อง	47	เหนือ	465416	2124310	0	2.80
17	บ่อขยะชุมชนอบต.ป่าแป๋	บ้านแม่แสะ หมู่ 8 ถ.แม่มาลัย-ปาย ต.ป่าแป๋ อ.แม่แตง	ชุมชน อบต.ป่าแป๋	เชียงใหม่		1	2553	1	Control Dump	ถูกต้อง	47	เหนือ	464431	2127037	0	0.80
18	บ่อขยะชุมชนอบต.สันป่ายาง	บ้านหนองบัว หมู่ 1 ต.สันป่ายาง อ.แม่แตง	ชุมชน ต.สันป่ายาง	เชียงใหม่		1	2554	0-1-0	Open dump	ไม่ถูกต้อง	47	เหนือ	485000	2106787	0	0.50
19	บ่อขยะชุมชนอบต.สันป่ายาง	บ้านสันป่ายาง หมู่ 2 ต.สันป่ายาง อ.แม่แตง	ชุมชน ต.สันป่ายาง	เชียงใหม่		1	2540	2	Open dump	ไม่ถูกต้อง	47	เหนือ	488067	2106604	0	0.40
20	บ่อขยะชุมชนอบต.สันป่ายาง	บ้านสันป่าตึง หมู่ 3 ต.สันป่ายาง อ.แม่แตง	ชุมชน ต.สันป่ายาง	เชียงใหม่		1	2544	1	Open dump	ไม่ถูกต้อง	47	เหนือ	486225	2104314	0	0.40
21	บ่อขยะชุมชนอบต.สันป่ายาง	บ้านหนองก๋าย หมู่ 4 ต.สันป่ายาง อ.แม่แตง	ชุมชน ต.สันป่ายาง	เชียงใหม่		1	2544	1	Control Dump	ถูกต้อง	47	เหนือ	486077	2104177	0	0.40
22	บ่อขยะชุมชนอบต.สันป่ายาง	บ้านเชียก หมู่ 5 ต.สันป่ายาง อ.แม่แตง	ชุมชน ต.สันป่ายาง	เชียงใหม่		1	2554	0-1-0	Control Dump	ถูกต้อง	47	เหนือ	479220	2105562	0	0.10
23	บ่อขยะชุมชนอบต.สันป่ายาง	บ้านผาเต่น หมู่ 6 ต.สันป่ายาง อ.แม่แตง	ชุมชน ต.สันป่ายาง	เชียงใหม่		1	2555	0-1-0	Control Dump	ถูกต้อง	47	เหนือ	476416	2107875	0	0.10
24	บ่อขยะทต.เมืองงาย	บ้านเมืองงาย หมู่ 1 ถ.แม่ข้อน-นาหวาย ต.เมืองงาย อ.เชียงดาว	ทต.เมืองงาย	เชียงใหม่	1		2539	20	Open dump	ไม่ถูกต้อง	47	เหนือ	495575	2155883	1	5.90
25	บ่อขยะชุมชนทต.เมืองนะ	เมืองนะ ม.1 ต.เมืองนะ อ.เชียงดาว	ชุมชน ต.เมืองนะ	เชียงใหม่		1	N/A	1	Open dump	ไม่ถูกต้อง	47	เหนือ	489129	2181475	0	0.20
26	บ่อขยะชุมชนทต.เมืองนะ	บ้านดินหลวง ต.เมืองนะ อ.เชียงดาว	ชุมชน ต.เมืองนะ	เชียงใหม่		1	2556	1	Open dump	ไม่ถูกต้อง	47	เหนือ	496145	2178130	0	0.20
27	บ่อขยะชุมชนทต.เมืองนะ	บ้านนาหวาย หมู่ 3 ต.เมืองนะ อ.เชียงดาว	ชุมชน ต.เมืองนะ	เชียงใหม่		1	2535	1	Open dump	ไม่ถูกต้อง	47	เหนือ	495363	2171322	0	7.18
28	บ่อขยะชุมชนทต.เมืองนะ	บ้านน้ำรู หมู่ 6 ต.เมืองนะ อ.เชียงดาว	ชุมชน ต.เมืองนะ	เชียงใหม่		1	2549	1	Control Dump	ถูกต้อง	47	เหนือ	500032	2169709	0	0.20
29	บ่อขยะชุมชนทต.เมืองนะ	บ้านห้วยไส้ หมู่ 7 ต.เมืองนะ อ.เชียงดาว	ชุมชน ต.เมืองนะ	เชียงใหม่		1	2549	1	Control Dump	ถูกต้อง	47	เหนือ	496021	2165248	0	0.20
30	บ่อขยะชุมชนทต.เมืองนะ	อรุโณทัย ม.10 ต.เมืองนะ อ.เชียงดาว	ชุมชน ต.เมืองนะ	เชียงใหม่		1	2549	2	Control Dump	ถูกต้อง	47	เหนือ	497037	2183443	0	0.20
31	บ่อขยะชุมชนทต.ทุ่งข้าวพวง	บ้านห้วยเป้า หมู่ 1 ต.ทุ่งข้าวพวง อ.เชียงดาว	ชุมชน ทต.ทุ่งข้าวพวง	เชียงใหม่		1	2548	5	Open dump	ไม่ถูกต้อง	47	เหนือ	495914	2162838	0	2.00
32	บ่อขยะชุมชนทต.ทุ่งข้าวพวง	บ้านแม่ก๋อน หมู่ 2 ต.ทุ่งข้าวพวง อ.เชียงดาว	ชุมชน ทต.ทุ่งข้าวพวง	เชียงใหม่		1	2543	1	Open dump	ไม่ถูกต้อง	47	เหนือ	492599	2163100	0	1.50
33	บ่อขยะชุมชนทต.ทุ่งข้าวพวง	บ้านแม่จา หมู่ 4 ต.ทุ่งข้าวพวง อ.เชียงดาว	ชุมชน ทต.ทุ่งข้าวพวง	เชียงใหม่		1	2555	0-2-0	Control Dump	ถูกต้อง	47	เหนือ	492969	2157018	0	0.50
34	บ่อขยะชุมชนทต.ทุ่งข้าวพวง	บ้านห้วยทรายขาว หมู่ 5 ต.ทุ่งข้าวพวง อ.เชียงดาว	ชุมชน ทต.ทุ่งข้าวพวง	เชียงใหม่		1	2543	0-3-82	Control Dump	ถูกต้อง	47	เหนือ	496919	2156892	0	0.80
35	บ่อขยะชุมชนทต.ทุ่งข้าวพวง	บ้านขุนคอง ม.6 ต.ทุ่งข้าวพวง อ.เชียงดาว	ชุมชน ทต.ทุ่งข้าวพวง	เชียงใหม่		1	2543	0-2-0	Control Dump	ถูกต้อง	47	เหนือ	486737	2159177	0	1.50
36	บ่อขยะชุมชนทต.ทุ่งข้าวพวง	บ้านห้วยตีนตั้ง หมู่ 7 ต.ทุ่งข้าวพวง อ.เชียงดาว	ชุมชน ทต.ทุ่งข้าวพวง	เชียงใหม่		1	2543	0-3-68	Control Dump	ถูกต้อง	47	เหนือ	496694	2159651	0	1.50
37	บ่อขยะทต.แม่แจ่ม	บ้านช่างเคิ่งบน หมู่ที่ 12 อ.แม่แจ่ม	ทต.แม่แจ่ม	เชียงใหม่	1		2535	30	Open dump	ไม่ถูกต้อง	47	เหนือ	434358	2047591	0	2.82
38	บ่อขยะชุมชนทต.ท่าผา	บ้านยางหลวง หมู่ที่ 6 อ.แม่แจ่ม	ชุมชน ทต.ท่าผา	เชียงใหม่		1	2548	10	Open dump	ไม่ถูกต้อง	47	เหนือ	435415	2041855	0	1.68
39	บ่อขยะชุมชนทต.ท่าผา	บ้านผาหัง หมู่ที่ 2 อ.แม่แจ่ม	ชุมชน ทต.ท่าผา	เชียงใหม่		1	2554	0-2-0	Open dump	ไม่ถูกต้อง	47	เหนือ	437582	2045957	0	1.68
40	บ่อขยะชุมชนทต.ท่าผา	บ้านไร่ หมู่ที่ 10 อ.แม่แจ่ม	ชุมชน ทต.ท่าผา	เชียงใหม่		1	2548	2	Control Dump	ถูกต้อง	47	เหนือ	431099	2043164	0	0.60
41	บ่อขยะชุมชนอบต.กองแขก	บ้านหัวดอย หมู่ 3 ต.กองแขก อ.แม่แจ่ม	ชุมชน อบต.กองแขก	เชียงใหม่		1	2543	1	Open dump	ไม่ถูกต้อง	47	เหนือ	432937	2023874	0	1.47
42	บ่อขยะชุมชนอบต.กองแขก	บ้านกองแขกเหนือ หมู่ 7 ต.กองแขก อ.แม่แจ่ม	ชุมชน อบต.กองแขก	เชียงใหม่		1	2548	0-3-0	Control Dump	ถูกต้อง	47	เหนือ	436206	2039643	0	1.47
43	บ่อขยะชุมชนอบต.กองแขก	บ้านอมเม็ง หมู่ 8 ต.กองแขก อ.แม่แจ่ม	ชุมชน อบต.กองแขก	เชียงใหม่		1	2550	0-1-0	Control Dump	ถูกต้อง	47	เหนือ	419031	2018753	0	1.47
44	บ่อขยะชุมชนอบต.กองแขก	บ้านกองแขกใต้ หมู่ 11 ต.กองแขก อ.แม่แจ่ม	ชุมชน อบต.กองแขก	เชียงใหม่		1	2548	0-1-0	Control Dump	ถูกต้อง	47	เหนือ	435528	2038304	0	1.47
45	บ่อขยะชุมชนอบต.ช่างเคิ่ง	บ้านบนนา หมู่ที่ 14 อ.แม่แจ่ม	ชุมชน อบต.ช้างเคิ่ง	เชียงใหม่		1	2544	1	Open dump	ไม่ถูกต้อง	47	เหนือ	429486	2047020	0	1.85
46	บ่อขยะชุมชนอบต.ช่างเคิ่ง	บ้านห้วยริน หมู่ที่ 9 อ.แม่แจ่ม	ชุมชน อบต.ช้างเคิ่ง	เชียงใหม่		1	2550	1	Open dump	ไม่ถูกต้อง	47	เหนือ	434384	2046293	0	1.83
47	บ่อขยะชุมชนอบต.ช่างเคิ่ง	บ้านใหม่ปูเลย หมู่ที่ 19 อ.แม่แจ่ม	ชุมชน อบต.ช้างเคิ่ง	เชียงใหม่		1	2548	1	Control Dump	ถูกต้อง	47	เหนือ	419801	2024150	0	0.50
48	บ่อขยะชุมชนอบต.ช่างเคิ่ง	บ้านพุทธเอ้น หมู่ที่ 15 อ.แม่แจ่ม	ชุมชน อบต.ช้างเคิ่ง	เชียงใหม่		1	2548	2	Control Dump	ถูกต้อง	47	เหนือ	431523	2047944	0	0.50
49	บ่อขยะอบต.บ้านทับ	บ้านสองธาร หมู่ 1 ต.บ้านทับ อ.แม่แจ่ม	อบต.บ้านทับ	เชียงใหม่	1		2550	0-1-0	Control Dump	ถูกต้อง	47	เหนือ	426617	2041582	0	5.55
50	บ่อขยะทต.แม่แรม	เขต ทต.แม่แรม ม.1 ต.แม่รม อ.แม่ริม พท.อุทยาน ดอยสุเทพ-ปุย	อุทยาน ดอยสุเทพ-ปุย	เชียงใหม่		1	2554	0-2-0	Control Dump	ถูกต้อง	47	เหนือ	489544	2090912	0	0.50
51	เตาเผาอบต.ดอนแก้ว	สุสานบ้านป่ารวก หมู่ 6 ต.ดอนแก้ว อ.แม่ริม	อบต.ดอนแก้ว	เชียงใหม่	1		2548	1	Incinerator	ไม่ถูกต้อง	47	เหนือ	497769	2084366	0	6.91

ลำดับที่	ชื่อสถานที่กำจัดขยะมูลฝอย	ที่อยู่	ผู้ดำเนินการ	จังหวัด	หน่วยงานดำเนินการ		ปีที่เปิดดำเนินการ	ขนาดพื้นที่ (ไร่)	กระบวนการ	ความถูกต้องของการดำเนินการ	พิกัดสถานที่กำจัดขยะมูลฝอย				ผู้ทิ้งร่วม	ปริมาณขยะที่เข้าระบบ (ตัน/วัน)
					รัฐ	เอกชน					โซน	ภูมิภาค	พิกัดแกน X	พิกัดแกน Y		
52	เตาเผาอบต.ดอนแก้ว	สุสานบ้านป่าแงะ หมู่ 4 ต.ดอนแก้ว อ.แม่ริม	อบต.ดอนแก้ว	เชียงใหม่	1		2548	1	Incinerator	ไม่ถูกต้อง	47	เหนือ	497052	2084788	0	6.91
53	บ่อขยะชุมชนอบต.โป่งแยง	บ้านโป่งแยงใน หมู่ 1 ถ.แม่ริม-สะเมิง อ.แม่ริม	ชุมชน อบต.โป่งแยง	เชียงใหม่		1	2555	0-1-0	Open dump	ไม่ถูกต้อง	47	เหนือ	477759	2087385	0	1.37
54	บ่อขยะชุมชนอบต.โป่งแยง	บ้านโป่งแยงนอก หมู่ 2 ถ.แม่ริม-สะเมิง อ.แม่ริม	ชุมชน อบต.โป่งแยง	เชียงใหม่		1	2551	0-1-0	Open dump	ไม่ถูกต้อง	47	เหนือ	483152	2090093	0	1.37
55	บ่อขยะชุมชนอบต.โป่งแยง	บ้านกองแหะ หมู่ 4 ถ.แม่ริม-สะเมิง อ.แม่ริม	ชุมชน อบต.โป่งแยง	เชียงใหม่		1	2555	0-0-50	Open dump	ไม่ถูกต้อง	47	เหนือ	479268	2086359	0	1.37
56	บ่อขยะชุมชนอบต.โป่งแยง	บ้านแม่สาใหม่ หมู่ 6 ถ.แม่ริม-สะเมิง ต.โป่งแยง อ.แม่ริม	ชุมชน อบต.โป่งแยง	เชียงใหม่		1	2555	0-0-50	Control Dump	ถูกต้อง	47	เหนือ	483554	2088217	0	0.30
57	บ่อขยะชุมชนอบต.โป่งแยง	บ้านบวกจัน หมู่ 7 ถ.แม่ริม-สะเมิง ต.โป่งแยง อ.แม่ริม	ชุมชน อบต.โป่งแยง	เชียงใหม่		1	2555	0-0-50	Control Dump	ถูกต้อง	47	เหนือ	477992	2085081	0	0.30
58	บ่อขยะชุมชนอบต.โป่งแยง	บ้านบวกเต๋ย หมู่ 8 ถ.แม่ริม-สะเมิง ต.โป่งแยง อ.แม่ริม	ชุมชน อบต.โป่งแยง	เชียงใหม่		1	2555	0-1-0	Control Dump	ถูกต้อง	47	เหนือ	477176	2087668	0	0.30
59	บ่อขยะชุมชนอบต.โป่งแยง	บ้านผานกกก หมู่ 9 ถ.แม่ริม-สะเมิง ต.โป่งแยง อ.แม่ริม	ชุมชน อบต.โป่งแยง	เชียงใหม่		1	2555	0-1-0	Control Dump	ถูกต้อง	47	เหนือ	482710	2083728	0	0.30
60	บ่อขยะชุมชนอบต.สะลวง	บ้านนาหก หมู่ 1 ต.สะลวง อ.แม่ริม	ชุมชน อบต.สะลวง	เชียงใหม่		1	2545	0-1-0	Open dump	ไม่ถูกต้อง	47	เหนือ	488977	2099440	0	1.05
61	บ่อขยะชุมชนอบต.สะลวง	บ้านสะลวงใน หมู่ 2 ต.สะลวง อ.แม่ริม	ชุมชน อบต.สะลวง	เชียงใหม่		1	2554	3	Incinerator	ไม่ถูกต้อง	47	เหนือ	487296	2101393	0	1.07
62	บ่อขยะชุมชนอบต.สะลวง	บ้านสะลวงนอก หมู่ 3 ต.สะลวง อ.แม่ริม	ชุมชน อบต.สะลวง	เชียงใหม่		1	2548	1	Open dump	ไม่ถูกต้อง	47	เหนือ	488444	2103325	0	1.07
63	บ่อขยะชุมชนอบต.สะลวง	บ้านกาดฮาว หมู่ 4 ต.สะลวง อ.แม่ริม	ชุมชน อบต.สะลวง	เชียงใหม่		1	2547	0-1-0	Control Dump	ถูกต้อง	47	เหนือ	488326	2104182	0	0.20
64	บ่อขยะทต.แม่อาย	ต.มะลิกา อ.แม่อาย	ทต.แม่อาย	เชียงใหม่	1		2554	1	Control Dump	ถูกต้อง	47	เหนือ	530403	2221128	0	9.91
65	บ่อขยะชุมชนอบต.แม่ทะลบ	บ้านใหม่พัฒนา หมู่ 6 ต.แม่ทะลบ อ.ไชยปราการ	ชุมชน อบต.แม่ทะลบ	เชียงใหม่		1	2548	2	Open dump	ไม่ถูกต้อง	47	เหนือ	519650	2181936	0	6.76
66	บ่อขยะชุมชนอบต.ศรีดงเย็น	บ้านกิ่วจำปา หมู่11 ต.ศรีดงเย็น อ.ไชยปราการ	ชุมชน อบต.ศรีดงเย็น	เชียงใหม่		1	N/A	N/A	Open dump	ไม่ถูกต้อง	47	เหนือ	515355	2172907	0	4.14
67	บ่อขยะชุมชนอบต.ศรีดงเย็น	บ้านแพะ หมู่16 ต.ศรีดงเย็น อ.ไชยปราการ	ชุมชน อบต.ศรีดงเย็น	เชียงใหม่		1	N/A	N/A	Control Dump	ถูกต้อง	47	เหนือ	N/A	N/A	0	0.10
68	บ่อขยะทต.จอมทอง	หมู่ 15 ต.ช่วงเปา อ.จอมทอง	ทต.จอมทอง	เชียงใหม่	1		2548	20	Open dump	ไม่ถูกต้อง	47	เหนือ	464754	2041720	2	10.19
69	บ่อขยะชุมชนอบต.แม่สอย	บ้านหนองคัน หมู่ 1 ต.แม่สอย อ.จอมทอง	ชุมชน อบต.แม่สอย	เชียงใหม่		1	2546	1	Open dump	ไม่ถูกต้อง	47	เหนือ	466765	2021360	0	1.36
70	บ่อขยะชุมชนอบต.แม่สอย	บ้านวังน้ำหยาด หมู่ 2 ต.แม่สอย อ.จอมทอง	ชุมชน อบต.แม่สอย	เชียงใหม่		1	2552	1	Open dump	ไม่ถูกต้อง	47	เหนือ	461024	2023625	0	1.36
71	บ่อขยะชุมชนอบต.แม่สอย	ป่าข้าหลวง หมู่3 ต.แม่สอย อ.จอมทอง	ชุมชน อบต.แม่สอย	เชียงใหม่		1	2552	1	Open dump	ไม่ถูกต้อง	47	เหนือ	462256	2021278	0	1.36
72	บ่อขยะชุมชนอบต.แม่สอย	บ้านโรงวัว หมู่ 5 ต.แม่สอย อ.จอมทอง	ชุมชน อบต.แม่สอย	เชียงใหม่		1	2546	0-3-0	Control Dump	ถูกต้อง	47	เหนือ	464026	2020215	0	0.30
73	บ่อขยะชุมชนอบต.แม่สอย	บ้านสบสอย หมู่ 7 ต.แม่สอย อ.จอมทอง	ชุมชน อบต.แม่สอย	เชียงใหม่		1	2546	1	Control Dump	ถูกต้อง	47	เหนือ	460275	2022414	0	0.30
74	บ่อขยะชุมชนอบต.แม่สอย	บ้านห้วยห้า หมู่ 11 ต.แม่สอย อ.จอมทอง	ชุมชน อบต.แม่สอย	เชียงใหม่		1	2552	1	Control Dump	ถูกต้อง	47	เหนือ	460767	2022883	0	0.30
75	บ่อขยะสหกรณ์นิคมเชื่อนภูมิพล (ทต.ท่าเดื่อ)	บ.แปลง 8 หมู่ 2 ต.ท่าเดื่อ อ.ดอยเต่า	สหกรณ์นิคมเชื่อนภูมิพล	เชียงใหม่		1	2542	42	Control Dump	ถูกต้อง	47	เหนือ	470034	1987943	0	4.40
76	บ่อขยะชุมชนอบต.ดอยเต่า	บ้านถิ่นสำราญ หมู่ 1 ต.ดอยเต่า อ.ดอยเต่า	ชุมชน ต.ดอยเต่า	เชียงใหม่		1	2548	0-1-0	Open dump	ไม่ถูกต้อง	47	เหนือ	469882	1981153	0	1.96
77	บ่อขยะชุมชนอบต.ดอยเต่า	บ้านฉิมพลี หมู่ 4 ต.ดอยเต่า อ.ดอยเต่า	ชุมชน ต.ดอยเต่า	เชียงใหม่		1	2547	1	Open dump	ไม่ถูกต้อง	47	เหนือ	475174	1978875	0	1.96
78	บ่อขยะชุมชนอบต.ดอยเต่า	บ้านสันติสุข หมู่ 7 ต.ดอยเต่า อ.ดอยเต่า	ชุมชน ต.ดอยเต่า	เชียงใหม่		1	2548	0-1-0	Control Dump	ถูกต้อง	47	เหนือ	469987	1980976	0	1.00
79	บ่อขยะชุมชนอบต.บงตัน	บ้านโท้ง หมู่ 2 ถ.ฮอด-ดอยเต่า ต.บงตัน บ่อ 2 ใหม่	ชุมชน ต.บงตัน	เชียงใหม่		1	2550	1-0-0	Open dump	ไม่ถูกต้อง	47	เหนือ	464900	1992681	0	1.46
80	บ่อขยะชุมชนอบต.บงตัน	บ้านหนองผักบุ้ง หมู่4 ถ.ฮอด-ดอยเต่า ต.บงตัน อ.ดอยเต่า	ชุมชน ต.บงตัน	เชียงใหม่		1	2547	0-1-0	Control Dump	ถูกต้อง	47	เหนือ	465127	1990485	0	0.30
81	บ่อขยะชุมชนอบต.บงตัน	บ้านบงตัน หมู่ 5 ถ.ฮอด-ดอยเต่า ต.บงตัน	ชุมชน ต.บงตัน	เชียงใหม่		1	2545	0-3-0	Control Dump	ถูกต้อง	47	เหนือ	464747	1993474	0	0.30
82	บ่อขยะชุมชนอบต.โป่งทุ่ง	บ้านเกาะหลวง หมู่ 1 ต.โป่งทุ่ง อ.ดอยเต่า	ชุมชน ต.โป่งทุ่ง	เชียงใหม่		1	2546	0-2-0	Open dump	ไม่ถูกต้อง	47	เหนือ	471298	1975073	0	1.50
83	บ่อขยะชุมชนอบต.โป่งทุ่ง	บ้านสันบ่อเย็น หมู่ 2 ต.โป่งทุ่ง อ.ดอยเต่า บ่อ 2 ใหม่.	ชุมชน ต.โป่งทุ่ง	เชียงใหม่		1	2547	0-1-0	Open dump	ไม่ถูกต้อง	47	เหนือ	471419	1972676	0	1.50
84	บ่อขยะชุมชนอบต.โป่งทุ่ง	บ้านโป่งทุ่ง หมู่ 5 ต.โป่งทุ่ง อ.ดอยเต่า	ชุมชน ต.โป่งทุ่ง	เชียงใหม่		1	2546	0-2-0	Control Dump	ถูกต้อง	47	เหนือ	474941	1973570	0	0.30
85	บ่อขยะชุมชนอบต.โป่งทุ่ง	บ้านงิ้วสูง หมู่ 6 ต.โป่งทุ่ง อ.ดอยเต่า	ชุมชน ต.โป่งทุ่ง	เชียงใหม่		1	2546	0-2-0	Control Dump	ถูกต้อง	47	เหนือ	474360	1971503	0	0.30
86	บ่อขยะชุมชนทต.แสนไห	บ้านสันดวงดี หมู่ 1 ต.แสนไห อ.เวียงแหง	ทต.แสนไห	เชียงใหม่		1	2553	2	Open dump	ไม่ถูกต้อง	47	เหนือ	461115	2172544	0	0.67
87	บ่อขยะชุมชนทต.แสนไห	บ้านสามปู หมู่ 2 ต.แสนไห อ.เวียงแหง	ทต.แสนไห	เชียงใหม่		1	2553	2	Open dump	ไม่ถูกต้อง	47	เหนือ	459375	2172150	0	0.68
88	บ่อขยะชุมชนทต.แสนไห	บ้านม่วงป๊อก หมู่ 3 ต.แสนไห อ.เวียงแหง	ทต.แสนไห	เชียงใหม่		1	2553	2	Open dump	ไม่ถูกต้อง	47	เหนือ	462352	2170966	0	0.68
89	บ่อขยะชุมชนทต.แสนไห	บ้านม่วงป๊อก หมู่ 3 ต.แสนไหน อ.เวียงแหง (บ่อใหม่)	ทต.แสนไห	เชียงใหม่		1	2555	2	Control Dump	ถูกต้อง	47	เหนือ	462154	2170207	0	0.68
90	บ่อขยะชุมชนทต.แสนไห	บ้านมหาธาตุ หมู่ 4 ต.แสนไห อ.เวียงแหง	ทต.แสนไห	เชียงใหม่		1	2553	4	Control Dump	ถูกต้อง	47	เหนือ	459673	2169310	0	0.68
91	บ่อขยะชุมชนทต.แสนไห	บ้านปางป๋อ หมู่ 5 ต.แสนไห อ.เวียงแหง จ.เชียงใหม่	ทต.แสนไห	เชียงใหม่		1	2553	2	Control Dump	ถูกต้อง	47	เหนือ	460497	2167300	0	0.68
92	บ่อขยะชุมชนอบต.เปียงหลวง	บ้านใหม่มะกายยอน ม.3 ต.เปียงหลวง อ.เวียงแหง	อบต.เปียงหลวง	เชียงใหม่		1	2550	2	Open dump	ไม่ถูกต้อง	47	เหนือ	461028	2172826	0	6.70
93	บ่อขยะชุมชนอบต.เปียงหลวง	บ้านม่วงเครือ ม.4 ต.เปียงหลวง อ.เวียงแหง	อบต.เปียงหลวง	เชียงใหม่		1	2550	N/A	Open dump	ไม่ถูกต้อง	47	เหนือ	463495	2174239	0	6.71
94	บ่อขยะชุมชนอบต.เมืองแหง	ม.1 แม่หาด ต.เมืองแหง อ.เวียงแหง	อบต.เมืองแหง	เชียงใหม่		1	2554	1	Control Dump	ถูกต้อง	47	เหนือ	458900	2165817	0	2.64
95	บ่อขยะชุมชนอบต.เมืองแหง	ม.2 กองลม ต.เมืองแหง อ.เวียงแหง	อบต.เมืองแหง	เชียงใหม่		1	2555	1	Open dump	ไม่ถูกต้อง	47	เหนือ	463032	2166061	0	2.63
96	บ่อขยะชุมชนอบต.เมืองแหง	ม.12 แม่แตะ ต.เมืองแหง อ.เวียงแหง	อบต.เมืองแหง	เชียงใหม่		1	2555	1	Open dump	ไม่ถูกต้อง	47	เหนือ	465337	2161155	0	2.64
97	บ่อขยะชุมชนอบต.น้ำบ่อหลวง	บ้านจอมแจ้ง หมู่ 4 ต.น้ำบ่อหลวง อ.สันป่าตอง	ชุมชน ต.น้ำบ่อหลวง	เชียงใหม่		1	2554	1	Open dump	ไม่ถูกต้อง	47	เหนือ	483336	2062927	0	2.21
98	บ่อขยะชุมชนอบต.น้ำบ่อหลวง	บ้านหนองไหว หมู่ 6 ต.น้ำบ่อหลวง อ.สันป่าตอง	ชุมชน ต.น้ำบ่อหลวง	เชียงใหม่		1	2554	2	Control Dump	ถูกต้อง	47	เหนือ	482049	2065505	0	0.30
99	สถานที่กำจัดขยะมูลฝอยทต.เวียงฝาง	617 หมู่ 13 ต.เวียงฝาง อ.ฝาง จ.เชียงใหม่	ทต.เวียงฝาง	เชียงใหม่		1	2548	150	Engineer Landfill	ถูกต้อง	47	เหนือ	523012	2206834	9	88.72
100	บ่อขยะมูลฝอยทต.เวียงพร้าว	หมู่ 4 ต.เวียง อ.พร้าว จ.เชียงใหม่	ทต.เวียงพร้าว	เชียงใหม่	1		2543	10	Incinerator	ไม่ถูกต้อง	47	เหนือ	520371	2142827	0	5.31
101	บ่อขยะมูลฝอยทต.อมก๋อย	หมู่ 1 ต.อมก๋อย อ.อมก๋อย จ.เชียงใหม่	ทต.อมก๋อย	เชียงใหม่	1		2542	10	Open dump	ไม่ถูกต้อง	47	เหนือ	433127	1969852	0	1.14
102	บ่อขยะชุมชนอบต.ยางเปียง	บ้านดอย หมู่ 13 ต.ยางเปียง อ.อมก๋อย	ชุมชน ต.ยางเปียง	เชียงใหม่		1	2543	2	Open dump	ไม่ถูกต้อง	47	เหนือ	432241	1966299	0	2.69
103	บ่อขยะชุมชนอบต.ยางเปียง	บ้านยางเปียงใต้ หมู่ 16 ต.ยางเปียง อ.อมก๋อย	ชุมชน อบต.ยางเปียง	เชียงใหม่		1	2553	1	Open dump	ไม่ถูกต้อง	47	เหนือ	449188	1959248	0	2.70
104	บ่อขยะชุมชนอบต.ยางเปียง	บ้านยางเปียง หมู่ 2 ต.ยางเปียง อ.อมก๋อย	ชุมชน ต.ยางเปียง	เชียงใหม่		1	2553	1	Control Dump	ถูกต้อง	47	เหนือ	444739	1965231	0	1.00
105	บ่อขยะมูลฝอยทต.บ่อหลวง	บ้านกิ่วลม หมู่ 8 ต.บ่อหลวง อ.ฮอด	ทต.บ่อหลวง	เชียงใหม่	1		2547	1	Open dump	ไม่ถูกต้อง	47	เหนือ	436814	2007651	0	12.12

ลำดับที่	ชื่อสถานที่กำจัดขยะมูลฝอย	ที่อยู่	ผู้ดำเนินการ	จังหวัด	หน่วยงานดำเนินการ		ปีที่เปิดดำเนินการ	ขนาดพื้นที่ (ไร่)	กระบวนการ	ความถูกต้องของการดำเนินการ	พิกัดสถานที่กำจัดขยะมูลฝอย				ผู้ทิ้งร่วม	ปริมาณขยะที่เข้าระบบ (ตัน/วัน)
					รัฐ	เอกชน					โซน	ภูมิภาค	พิกัดแกน X	พิกัดแกน Y		
106	บ่อขยะมูลฝอยทต.บ่อหลวง	บ้านบ่อหลวง หมู่ 1 ต.บ่อหลวง อ.ฮอด	ทต.บ่อหลวง	เชียงใหม่	1		2547	1	Open dump	ไม่ถูกต้อง	47	เหนือ	431272	2008252	0	0.10
107	บ่อขยะมูลฝอยทต.บ่อหลวง	บ้านวังกอง หมู่ 2 ต.บ่อหลวง อ.ฮอด	ทต.บ่อหลวง	เชียงใหม่	1		2547	1	Control Dump	ถูกต้อง	47	เหนือ	431331	2004003	0	0.10
108	บ่อขยะมูลฝอยทต.บ่อหลวง	บ้านขุน หมู่ 3 ต.บ่อหลวง อ.ฮอด เก่า	ทต.บ่อหลวง	เชียงใหม่	1		2550	1	Control Dump	ถูกต้อง	47	เหนือ	434079	2003175	0	0.10
109	บ่อขยะมูลฝอยทต.บ่อหลวง	บ้านขุน หมู่ 3 ต.บ่อหลวง อ.ฮอด ใหม่	ทต.บ่อหลวง	เชียงใหม่	1		2553	2	Control Dump	ถูกต้อง	47	เหนือ	434203	2004854	0	0.10
110	สถานที่กำจัดขยะมูลฝอยแบบผสมผสานบ้านตาล	เลขที่ ๒๐๙ หมู่ ๗ ตำบลบ้านตาล อำเภอฮอด	บจก.ท่าเชียงทอง	เชียงใหม่		1		2000	Sanitary Landfill	ถูกต้อง	47	เหนือ	468990	1995592	>30	600.00
111	บ่อขยะมูลฝอยทต.สะเมิงใต้	บ้านแม่สาบ หมู่ 1 ต.สะเมิงใต้ อ.สะเมิง	ทต.สะเมิงใต้	เชียงใหม่	1		2544	1-3-	Open dump	ไม่ถูกต้อง	47	เหนือ	465855	2084309	0	1.74
112	บ่อขยะมูลฝอยทต.สะเมิงใต้	บ้านห้วยดอก หมู่ 3 ต.สะเมิงใต้ อ.สะเมิง	ทต.สะเมิงใต้	เชียงใหม่	1		2544	5-2-	Open dump	ไม่ถูกต้อง	47	เหนือ	473613	2086076	0	1.75
113	บ่อขยะมูลฝอยทต.สะเมิงใต้	บ้านทรายมูล หมู่ 5 ต.สะเมิงใต้ อ.สะเมิง	ทต.สะเมิงใต้	เชียงใหม่	1		2537	1	Control Dump	ถูกต้อง	47	เหนือ	472025	2077372	0	0.40
114	บ่อขยะชุมชนอบต.บ่อแก้ว	บ้านป่าเกี๊ยะนอกหมู่ 1 ต.บ่อแก้ว อ.สะเมิง	ชุมชน อบต.บ่อแก้ว	เชียงใหม่		1	2540	4	Open dump	ไม่ถูกต้อง	47	เหนือ	457064	2083465	0	6.97
115	บ่อขยะชุมชนอบต.แม่สาบ	บ้านปางเติม หมู่ 4 ต.แม่สาบ อ.สะเมิง	ชุมชน อบต.แม่สาบ	เชียงใหม่		1	2547	0-1-0	Open dump	ไม่ถูกต้อง	47	เหนือ	465629	2095744	0	1.02
116	บ่อขยะชุมชนอบต.แม่สาบ	บ้านขุนสาบ หมู่ 6 ต.แม่สาบ อ.สะเมิง	ชุมชน อบต.แม่สาบ	เชียงใหม่		1	2547	0-2-0	Open dump	ไม่ถูกต้อง	47	เหนือ	465637	2102467	0	1.02
117	บ่อขยะชุมชนอบต.แม่สาบ	บ้านทุ่งยาว หมู่ 10 ต.แม่สาบ อ.สะเมิง	ชุมชน อบต.แม่สาบ	เชียงใหม่		1	2539	0-2-0	Control Dump	ถูกต้อง	47	เหนือ	465904	2099339	0	1.00
118	บ่อขยะมูลฝอยอบต.ออนกลาง	บ้านออนกลางใต้ หมู่ 9 ต.ออนกลาง อ.แม่ออน	อบต.ออนกลาง	เชียงใหม่	1		2546	0-2-0	Open dump	ไม่ถูกต้อง	47	เหนือ	526243	2075600	0	0.50
119	บ่อขยะมูลฝอยอบต.ออนกลาง	บ้านออนกลาง หมู่ 8 ต.ออนกลาง อ.แม่ออน	อบต.ออนกลาง	เชียงใหม่	1		2546	1	Open dump	ไม่ถูกต้อง	47	เหนือ	528301	2076487	0	0.50
120	บ่อขยะมูลฝอยอบต.ออนกลาง	หมู่ 6 ต.ออนกลาง อ.แม่ออน	อบต.ออนกลาง	เชียงใหม่	1		2551	0-1-0	Open dump	ไม่ถูกต้อง	47	เหนือ	528689	2074728	0	0.39
121	บ่อขยะมูลฝอยอบต.ออนกลาง	บ้านป่าตัน หมู่ 5 ต.ออนกลาง อ.แม่ออน	อบต.ออนกลาง	เชียงใหม่	1		2548	0-1-0	Control Dump	ถูกต้อง	47	เหนือ	528706	2074288	0	0.30
122	บ่อขยะมูลฝอยอบต.ออนกลาง	บ้านออนกลางเหนือ หมู่ 7 ต.ออนกลาง อ.แม่ออน	อบต.ออนกลาง	เชียงใหม่	1		2551	1	Control Dump	ถูกต้อง	47	เหนือ	526800	2074484	0	0.30
123	บ่อขยะมูลฝอยอบต.ออนกลาง	บ้านวาก หมู่ 4 ต.ออนกลาง อ.แม่ออน	อบต.ออนกลาง	เชียงใหม่	1		2546	0-2-0	Control Dump	ถูกต้อง	47	เหนือ	527573	2072747	0	0.30
124	บ่อขยะมูลฝอยอบต.ออนกลาง	บ้านทุ่งเหล่า หมู่ 1 ต.ออนกลาง อ.แม่ออน	อบต.ออนกลาง	เชียงใหม่	1		2551	1	Control Dump	ถูกต้อง	47	เหนือ	525659	2071738	0	0.30
125	บ่อขยะมูลฝอยอบต.ออนเหนือ	บ้านหนองหอย หมู่ 2 ต.ออนเหนือ อ.แม่ออน	อบต.ออนเหนือ	เชียงใหม่	1		2546	46	Control Dump	ถูกต้อง	47	เหนือ	526436	2079544	1	0.67
126	บ่อขยะมูลฝอยอบต.ออนเหนือ	บ้านหัวฝาย หมู่ 5 ต.ออนเหนือ อ.แม่ออน	อบต.ออนเหนือ	เชียงใหม่	1		2546	39	Control Dump	ถูกต้อง	47	เหนือ	526692	2078432	0	0.67
127	บ่อขยะมูลฝอยอบต.ออนเหนือ	บ้านออนหลวย หมู่ 8 ต.ออนเหนือ อ.แม่ออน	อบต.ออนเหนือ	เชียงใหม่	1		2546	28	Control Dump	ถูกต้อง	47	เหนือ	526233	2076715	0	0.67
128	บ่อขยะมูลฝอยอบต.ออนเหนือ	บ้านแม่ป่าซาง หมู่ 10 ต.ออนเหนือ อ.แม่ออน	อบต.ออนเหนือ	เชียงใหม่	1		2546	10	Control Dump	ถูกต้อง	47	เหนือ	527987	2077936	0	0.67

ข้อมูลสถานที่กำจัดขยะมูลฝอยทั่วประเทศ ปี 2559

ลำดับที่	ชื่อสถานที่กำจัดขยะมูลฝอย	ที่อยู่	ผู้ดำเนินการ	จังหวัด	หน่วยงานดำเนินการ		ปีที่เปิดดำเนินการ	ขนาดพื้นที่ (ไร่)	กระบวนการ	ความถูกต้องของการดำเนินการ	พิกัดสถานที่กำจัดขยะมูลฝอย				ผู้ทิ้งร่วม	ปริมาณขยะที่เข้าระบบ (ตัน/วัน)
					รัฐ	เอกชน					โซน	ภูมิภาค	พิกัดแกน X	พิกัดแกน Y		
1	129 สถานที่กำจัดขยะมูลฝอยทน.เชียงราย	บ้านดงป่าเหมี้ยง ถ.เชียงราย-เทิง ต.ห้วยสัก	ทน.เชียงราย	เชียงราย	1		2539	323	Sanitari Landfill	ถูกต้อง	47	เหนือ	598471	2184743	1	149.38
2	130 เตาเผาทต.นางแล	บ้านนางแลเหนือ ม.3 ต.นางแล อ.เมือง	ทต.นางแล	เชียงราย	1		2544	1	Incinerator	ไม่ถูกต้อง	47	เหนือ	588052	2211462	0	10.59
3	131 บ่อขยะมูลฝอยทต.บ้านดู่	ม.6 ต.บ้านดู่ อ.เมือง จ.เชียงราย	ทต.บ้านดู่	เชียงราย	1		2550	5	Open dump	ไม่ถูกต้อง	47	เหนือ	584194	2208763	0	16.84
4	132 เตาเผาทต.แม่ยาว	บ.ริมกก ม.4 ต.แม่ยาว อ.เมือง จ.เชียงราย	ม.4 ต.แม่ยาว	เชียงราย		1	2556	1	Incinerator	ไม่ถูกต้อง	47	เหนือ	581302	2204811	0	18.09
5	133 เตาเผาทต.ท่าสาย	377 ม.5 ต. ท่าสาย อ.เมือง จ.เชียงราย	ทต.ท่าสาย	เชียงราย	1		2553	1	Incinerator	ไม่ถูกต้อง	47	เหนือ	590034	2195238	0	9.03
6	134 บ่อขยะมูลฝอยทต.เวียงเชียงแสน	บ้านห่วยเกียง ม.2 ต.เวียง อ.เชียงแสน	ทต.เวียงเชียงแสน	เชียงราย	1		2542	100	Open dump	ไม่ถูกต้อง	47	เหนือ	612978	2245409	0	5.03
7	135 บ่อขยะมูลฝอยทต.เวียง	บ้านเวียงเหนือ ม.2 ต.เวียง อ.เชียงแสน	ทต.เวียง	เชียงราย	1		2537	100	Control Dump	ถูกต้อง	47	เหนือ	612910	2245317	0	6.61
8	136 บ่อขยะมูลฝอยทต. บุญเรือง	ม.2 ต.บุญเรือง อ.เชียงของ	ทต.บุญเรือง	เชียงราย	1		2550	2	Open dump	ไม่ถูกต้อง	47	เหนือ	638140	2213772	0	6.43
9	137 บ่อขยะมูลฝอยทต.ครึ่ง	บ้านครึ่งใต้ ม.3ต.ครึ่ง อ.เชียงของ	ทต.ครึ่ง	เชียงราย	1		2550	1	Open dump	ไม่ถูกต้อง	47	เหนือ	642235	2216859	0	6.72
10	138 บ่อขยะมูลฝอยทต.เวียง	ม.1 ต.เวียง อ.เชียงของ	ทต.เวียง, ทต.เวียงเชียงของ	เชียงราย	1		2536	24-3-12	Open dump	ไม่ถูกต้อง	47	เหนือ	646133	2241683	1	12.82
11	139 บ่อขยะมูลฝอยทต.ห้วยซ้อ	บ้านใหม่ดอนแก้ว ม.9 ต.ห้วยซ้อ อ.เชียงของ	ทต.ห้วยซ้อ	เชียงราย	1		2547	2-2-0	Open dump	ไม่ถูกต้อง	47	เหนือ	637861	2222881	0	6.27
12	140 บ่อขยะมูลฝอยทต.ห้วยซ้อ	เกษตรสมบูรณ์ ม.19 ต.ห้วยซ้อ อ.เชียงของ	ทต.ห้วยซ้อ	เชียงราย	1		2547	1	Open dump	ไม่ถูกต้อง	47	เหนือ	636285	2213752	0	6.27
13	141 บ่อขยะมูลฝอยทต.ม่วงยาย	ม.5 ต.ม่วงยาย อ.เวียงแก่น	ทต.ม่วงยาย	เชียงราย	1		2547	3.8	Open dump	ไม่ถูกต้อง	47	เหนือ	659218	2222771	0	7.26
14	142 บ่อขยะมูลฝอยทต.หล่ายงาว	หมู่ 1 ต.หล่ายงาว อ.เวียงแก่น	ทต.หล่ายงาว	เชียงราย	1		2549	1	Open dump	ไม่ถูกต้อง	47	เหนือ	655189	2222118	0	3.49
15	143 บ่อขยะมูลฝอยทต.ท่าข้าม	บ้านท่าขาม หมู่ 5 ต.ท่าขาม อ.เวียงแก่น	ทต.ท่าข้าม	เชียงราย	1		2540	1	Open dump	ไม่ถูกต้อง	47	เหนือ	655397	2220041	0	2.68
16	144 บ่อขยะมูลฝอยทต.ท่าข้าม	หมู่ 2 ต.ท่าขาม อ.เวียงแก่น	ทต.ท่าข้าม	เชียงราย	1		2540	1	Open dump	ไม่ถูกต้อง	47	เหนือ	654564	2214236	0	3.00
17	145 บ่อขยะชุมชนอบต.ปอ	บ้านปอกลาง หมู่ 5 ต.ปอ อ.เวียงแก่น บ่อ 2 ใช้	ม.5 ต.ปอ	เชียงราย		1	2554	1	Open dump	ไม่ถูกต้อง	47	เหนือ	655018	2213821	0	14.10
18	146 บ่อขยะชุมชนอบต.ปอ	บ้านปอกลาง หมู่ 5 ต.ปอ อ.เวียงแก่น บ่อ 1 ไม่ใช้แล้ว	ม.5 ต.ปอ	เชียงราย		1			Open dump	ไม่ถูกต้อง	47	เหนือ	654699	2213895	0	1.00
19	147 บ่อขยะมูลฝอยทต. บ้านปล้อง	ม.3 ต.ปล้อง อ.เทิง จ.เชียงราย	ทต.บ้านปล้อง	เชียงราย	1		2545	10.2	Control Dump	ถูกต้อง	47	เหนือ	618587	2173412	0	4.30
20	148 เตาเผาทต. เวียงเทิง	เลขที่ 3 หมู่ที่ 15 ถ.พิศาล ต.เวียง อ.เทิง	ทต.เวียงเทิง	เชียงราย	1		2554	4	Incinerator	ถูกต้อง	47	เหนือ	624662	2177297	0	5.12
21	149 บ่อขยะชุมชนอบต.แม่ลอย	บ้านหนองช่วง ม.1 ต.แม่ลอย อ.เทิง	ชุมชน อบต.แม่ลอย	เชียงราย		1	2553	3	Open dump	ไม่ถูกต้อง	47	เหนือ	611994	2165525	0	0.57
22	150 บ่อขยะชุมชนอบต.แม่ลอย	บ้านเกี๋ยงดอย ม.2 ต.แม่ลอย อ.เทิง	ชุมชน อบต.แม่ลอย	เชียงราย		1	2553	1	Open dump	ไม่ถูกต้อง	47	เหนือ	611370	2161596	0	1.24
23	151 บ่อขยะชุมชนอบต.แม่ลอย	บ้านห้วยน้าน ม.4 ต.แม่ลอย อ.เทิง	ชุมชน อบต.แม่ลอย	เชียงราย		1	2553	2	Control Dump	ถูกต้อง	47	เหนือ	608425	2164511	0	1.24
24	152 บ่อขยะชุมชนอบต.แม่ลอย	บ้านแม่ลอยไร่ หมู่ 5ต.แม่ลอย อ.เทิง	ชุมชน อบต.แม่ลอย	เชียงราย		1	2554	1	Open dump	ไม่ถูกต้อง	47	เหนือ	613003	2165817	0	0.57
25	153 บ่อขยะชุมชนอบต.แม่ลอย	บ้านเกี๋ยงดอยเจริญราษฎร์ ม.13 ต.แม่ลอย	ชุมชน อบต.แม่ลอย	เชียงราย		1	2553	1	Open dump	ไม่ถูกต้อง	47	เหนือ	608322	2165338	0	0.57
26	154 บ่อขยะชุมชนอบต.แม่ลอย	บ้านแม่ลอยไร่ใต้ ม.6 ต.แม่ลอย อ.เทิง	ชุมชน อบต.แม่ลอย	เชียงราย		1	2553	1	Open dump	ไม่ถูกต้อง	47	เหนือ	611466	2166387	0	0.57
27	155 บ่อขยะชุมชนอบต.แม่ลอย	บ้านดิริมงคล หมู่ 12 ต.แม่ลอย อ.เทิง	ชุมชน อบต.แม่ลอย	เชียงราย		1	2553	1	Control Dump	ถูกต้อง	47	เหนือ	608481	2161072	0	0.57
28	156 บ่อขยะชุมชนอบต.หนองแรด	ม.6 ต.หนองแรด อ.เทิง	ชุมชน อบต.หนองแรด	เชียงราย		1	2551	1	Control Dump	ถูกต้อง	47	เหนือ	616187	2168591	0	3.81
29	157 บ่อขยะมูลฝอยทต.ดงมะดะ	บ้านแพะ ม.9 ต.ดงมะดะ อ.แม่ลาว	ทต.ดงมะดะ	เชียงราย	1		2543	60	Open dump	ไม่ถูกต้อง	47	เหนือ	568002	2180113	1	9.59
30	158 บ่อขยะมูลฝอยทต.ป่าก่อดำ	บ้านป่าก่อดำใหม่ ม.12 ต.ป่าก่อดำ บ่อ1	ทต.ป่าก่อดำ	เชียงราย	1		2538	62	Open dump	ไม่ถูกต้อง	47	เหนือ	579636	2186172	0	4.38
31	159 บ่อขยะมูลฝอยทต.ป่าก่อดำ	บ้านป่าก่อดำใหม่ ม.12 ต.ป่าก่อดำ บ่อ 2	ทต.ป่าก่อดำ	เชียงราย	1		2538		Control Dump	ถูกต้อง	47	เหนือ	579619	2186121	0	1.00
32	160 บ่อขยะมูลฝอยทต.ป่าก่อดำ	บ้านป่าก่อดำใหม่ ม.12 ต.ป่าก่อดำ บ่อ 3 (บ่อใหม่)	ทต.ป่าก่อดำ	เชียงราย	1				Control Dump	ถูกต้อง	47	เหนือ	579569	2186098	0	1.00
33	161 บ่อขยะชุมชนอบต.บัวสลี	ม.2 บัวสำลี อ.แม่ลาว จ.เชียงราย	ชุมชน อบต.บัวสลี	เชียงราย		1	2550	2	Open dump	ไม่ถูกต้อง	47	เหนือ	575944	2190414	0	1.99
34	162 บ่อขยะชุมชนอบต.บัวสลี	ม.2 บัวสำลี อ.แม่ลาว จ.เชียงราย (บ่อใหม่)	ชุมชน อบต.บัวสลี	เชียงราย		1			Open dump	ไม่ถูกต้อง	47	เหนือ	576200	2190530	0	1.00
35	163 บ่อขยะชุมชนอบต.บัวสลี	หัวโล๊ะ ม.3 ต.บัวสำลี อ.แม่ลาว จ.เชียงราย	ชุมชน อบต.บัวสลี	เชียงราย		1	2550	5	Control Dump	ถูกต้อง	47	เหนือ	576910	2192166	0	0.99
36	164 บ่อขยะชุมชนอบต.บัวสลี	ม.6 ต.บัวสำลี อ.แม่ลาว จ.เชียงราย	ชุมชน อบต.บัวสลี	เชียงราย		1	2550	12	Open dump	ไม่ถูกต้อง	47	เหนือ	579308	2189609	0	0.99
37	165 บ่อขยะชุมชนอบต.บัวสลี	ม.7 ต.บัวสำลี อ.แม่ลาว จ.เชียงราย	ชุมชน อบต.บัวสลี	เชียงราย		1	2553	3	Open dump	ไม่ถูกต้อง	47	เหนือ	579378	2190249	0	0.99
38	166 บ่อขยะมูลฝอยทต.บ้านเหล่า	ม.11 ต.บ้านเหล่า อ.เวียงเชียงรุ้ง	ทต.บ้านเหล่า	เชียงราย	1		2545	12	Open dump	ไม่ถูกต้อง	47	เหนือ	609607	2210979	0	4.27
39	167 บ่อขยะชุมชนอบต.ทุ่งก่อ	ร่องบัวทอง ม.9 ต.ทุ่งก่อ อ.เวียงเชียงรุ้ง	ชุมชน อบต.ทุ่งก่อ	เชียงราย		1	2555	2	Open dump	ไม่ถูกต้อง	47	เหนือ	606713	2204490	0	2.96
40	168 บ่อขยะชุมชนอบต.ทุ่งก่อ	บ้านดงป่าสัก ม.8 ทุ่งก่อ อ.เวียงเชียงรุ้ง	ชุมชน อบต.ทุ่งก่อ	เชียงราย		1	2556	1	Open dump	ไม่ถูกต้อง	47	เหนือ	606587	2206462	0	2.96
41	169 บ่อขยะมูลฝอยทต.เวียงชัย	บ้านชัยภูมิ ม.10 ต.เวียงชัย อ.เวียงชัย	ทต.เวียงชัย	เชียงราย	1		2548	29.3	Control Dump	ถูกต้อง	47	เหนือ	597825	2197366	0	6.53
42	170 บ่อขยะชุมชนอบต.ผางาม	บ้านร่องห้า ม.1 ต.ผางาม อ.เวียงชัย	ชุมชน ม.1 อบต.ผางาม	เชียงราย		1	2553	1	Open dump	ไม่ถูกต้อง	47	เหนือ	611968	2200267	0	8.23
43	171 เตาเผาขยะมูลฝอยทต.ป่างิ้ว	บ้านป่าสัก ม.2 ต.ป่างิ้ว อ.เวียงป่าเป้า	ทต.ป่างิ้ว มี 2 เตาเผา	เชียงราย	1		2555	1	Incinerator	ไม่ถูกต้อง	47	เหนือ	556738	2132901	0	9.30
	172 เตาเผาขยะมูลฝอยทต.ป่างิ้ว	บ้านป่าสัก ม.2 ต.ป่างิ้ว อ.เวียงป่าเป้า	ทต.ป่างิ้ว มี 2 เตาเผา	เชียงราย	1		2555	1	Incinerator	ไม่ถูกต้อง	47	เหนือ	556738	2132901	0	9.30
44	173 บ่อขยะชุมชนอบต.แม่เจดีย์	สันมะนะ ม.6 ต.แม่เจดีย์ อ.เวียงป่าเป้า	ชุมชน อบต.แม่เจดีย์	เชียงราย		1	2538	5	Open dump	ไม่ถูกต้อง	47	เหนือ	553183	2122452	0	1.83
45	174 บ่อขยะชุมชนอบต.แม่เจดีย์	ป่าแงะ ม.15 ต.แม่เจดีย์ อ.เวียงป่าเป้า	ชุมชน อบต.แม่เจดีย์	เชียงราย		1	2540	10	Open dump	ไม่ถูกต้อง	47	เหนือ	551640	2124960	0	1.83
46	175 บ่อขยะชุมชนอบต.แม่เจดีย์	สันกู่ ม. 4 ต.แม่เจดีย์ อ.เวียงป่าเป้า	ชุมชน อบต.แม่เจดีย์	เชียงราย		1	2552	5	Open dump	ไม่ถูกต้อง	47	เหนือ	556718	2118964	0	1.83
47	176 บ่อขยะมูลฝอยทต.สันมะค่า	ม.6 ถ.ป่าแดด-จุน ต.สันมะค่า	ทต.สันมะค่า	เชียงราย	1		2540	4	Open dump	ไม่ถูกต้อง	47	เหนือ	607431	2150958	0	5.24
48	177 บ่อขยะมูลฝอยทต.ศรีโพธิ์เงิน	บ้านศรีโพธิ์เงิน หมู่ 1 ต.ศรีโพธิ์เงิน	ทต.ศรีโพธิ์เงิน	เชียงราย	1		2548	22	Open dump	ไม่ถูกต้อง	47	เหนือ	600368	2151113	0	2.07
49	178 บ่อขยะมูลฝอยทต.ทต.ป่าแงะ	บ้านไชยมงคล หมู่ 17 ต.ป่าแงะ	ทต.ป่าแงะ	เชียงราย	1		2547	4	Open dump	ไม่ถูกต้อง	47	เหนือ	604731	2163702	0	8.03

	ลำดับที่	ชื่อสถานที่กำจัดขยะมูลฝอย	ที่อยู่	ผู้ดำเนินการ	จังหวัด	หน่วยงานดำเนินการ		ปีที่เปิดดำเนินการ	ขนาดพื้นที่ (ไร่)	กระบวนการ	ความถูกต้องของการดำเนินการ	พิกัดสถานที่กำจัดขยะมูลฝอย				ผู้ทิ้งร่วม	ปริมาณขยะที่เข้าระบบ (ตัน/วัน)
						รัฐ	เอกชน					โซน	ภูมิภาค	พิกัดแกน X	พิกัดแกน Y		
50	179	บ่อขยะมูลฝอยทต.ป่าแดด	สักพัฒนา หมู่ 7 ต.ป่าแดด	ทต.ป่าแดด	เชียงราย	1		2555	7	Open dump	ไม่ถูกต้อง	47	เหนือ	605592	2157955	0	6.54
51	180	บ่อขยะมูลฝอยทต.โรงช้าง	บ้านดอนแก้ว หมู่ 7 ต.โรงช้าง	ทต.โรงช้าง	เชียงราย	1		2555	0-1-0	Open dump	ไม่ถูกต้อง	47	เหนือ	599216	2158918	0	4.35
52	181	บ่อขยะมูลฝอยทต.จันจว้า	ม.1 ต.จันจว้าใต้ อ.แม่จัน	ทต.จันจว้า	เชียงราย	1		2550	3-1-13	Control Dump	ถูกต้อง	47	เหนือ	602800	2234337	0	15.66
53	182	เตาเผาขยะมูลฝอยทต.แม่คำ	บ้านแม่คำสบเปิน หมู่ 1 ต.แม่คำ	ทต.แม่คำ	เชียงราย	1		2554	1-2 -0	Incinerator	ไม่ถูกต้อง	47	เหนือ	588423	2236453	0	5.07
54	183	บ่อขยะมูลฝอยทต.แม่จัน	บ้านหนองแว่น ม.9 ต.แม่จัน	ทต.แม่จัน	เชียงราย	1		2548	10	Control Dump	ถูกต้อง	47	เหนือ	591861	2227885	1	10.14
55	184	บ่อขยะมูลฝอยทต.สันทราย	999 ม.4 ต.สันทราย	ทต.สันทราย	เชียงราย	1		2556	1	Control Dump	ถูกต้อง	47	เหนือ	592702	2230893	0	2.55
56	185	เตาเผาขยะมูลฝอยทต.ป่าซาง	บ้านแม่สลองใน หมู่ 14 ต.ป่าซาง	ทต.ป่าซาง	เชียงราย	1		2556	1	Incinerator	ไม่ถูกต้อง	47	เหนือ	584337	2232372	0	10.56
57	186	บ่อขยะชุมชนอบต.ป่าตึง	ท่าต้นแฟน ม.3 ต.ป่าตึง	ชุมชน อบต.ป่าตึง	เชียงราย		1	2548	2	Open dump	ไม่ถูกต้อง	47	เหนือ	589660	2229009	0	2.35
58	187	บ่อขยะชุมชนอบต.ป่าตึง	ป่าตึง ม.8 ต.ป่าตึง	ชุมชน อบต.ป่าตึง	เชียงราย		1	2553	1	Open dump	ไม่ถูกต้อง	47	เหนือ	585984	2226569	0	2.35
59	188	บ่อขยะชุมชนอบต.ป่าตึง	สันโค้ง ม.10 ต.ป่าตึง	ชุมชน อบต.ป่าตึง	เชียงราย		1	2551	1	Open dump	ไม่ถูกต้อง	47	เหนือ	583630	2228022	0	2.35
60	189	บ่อขยะชุมชนอบต.ป่าตึง	บ้านเจ้าฟู่ ม.20 ต.ป่าตึง	ชุมชน อบต.ป่าตึง	เชียงราย		1	2556	1	Open dump	ไม่ถูกต้อง	47	เหนือ			0	2.35
61	190	บ่อขยะมูลฝอยทต.แม่สรวย	บ้านร้องเจริญ ม.7 ต.แม่สรวย	ทต.แม่สรวย	เชียงราย	1		2552	5	Control Dump	ถูกต้อง	47	เหนือ	557159	2172497	1	8.49
62	191	บ่อขยะชุมชนอบต.วาวี	ม.3 ต. วาวี	ชุมชน อบต.วาวี	เชียงราย		1	2553	0-0-100	Open dump	ไม่ถูกต้อง	47	เหนือ	555996	2190485	0	10.48
63	192	บ่อขยะชุมชนอบต.วาวี	ม.12 ต.วาวี	ชุมชน อบต.วาวี	เชียงราย		1	2555	0-0-50	Open dump	ไม่ถูกต้อง	47	เหนือ	549461	2197647	0	11.48
64	193	บ่อขยะชุมชนอบต.ศรีถ้อย	บ้านทุ่งขาว ม.7 ต.ศรีถ้อย	ชุมชน ม.7 ต.ศรีถ้อย	เชียงราย		1	2551	1	Open dump	ไม่ถูกต้อง	47	เหนือ	548077	2167186	0	1.00
65	194	สถานที่กำจัดขยะมูลฝอยทต.แม่สาย	บ้านป่าเหมือดรุ่งเจริญ หมู่ 5 ต.เวียงพางคำ	ทต.แม่สาย	เชียงราย		1	2552	95	Sanitari Landfill	ถูกต้อง	47	เหนือ	591000	2256007	8	56.50
66	195	สถานที่กำจัดขยะมูลฝอยทต.ห้วยไคร้	บ้านห้วยไคร้เหนือ หมู่ 11 ต.ห้วยไคร้	ทต.ห้วยไคร้	เชียงราย	1		2541	67-2-0	Sanitari Landfill	ถูกต้อง	47	เหนือ	589743	2243764	1	17.26
67	196	บ่อขยะมูลฝอยทต.บ้านต้า	ม.15 ต.ต้า	ทต.บ้านต้า	เชียงราย	1		2555	7	Open dump	ไม่ถูกต้อง	47	เหนือ	627281	2193568	0	6.52
68	197	บ่อขยะมูลฝอยทต.พญาเม็งราย	ม.1 ต.เม็งราย	ทต.พญาเม็งราย	เชียงราย	1		2536	30	Open dump	ไม่ถูกต้อง	47	เหนือ	621646	2197447	0	4.43
69	198	บ่อขยะชุมชนทต.ไม้ยา	ม.7 ต.ไม้ยา อ.พญาเม็งราย จ.เชียงราย	ชุมชน ทต.ไม้ยา	เชียงราย		1	2544	1	Open dump	ไม่ถูกต้อง	47	เหนือ	615734	2183177	0	5.53
70	199	บ่อขยะชุมชนทต.ไม้ยา	ม.8 ต.ไม้ยา อ.พญาเม็งราย จ.เชียงราย	ชุมชน ทต.ไม้ยา	เชียงราย		1	2536	1-2-0	Open dump	ไม่ถูกต้อง	47	เหนือ	617938	2189691	0	6.53
71	200	บ่อขยะชุมชนอบต.แม่เปา	บ้านสันเจริญ หมู่ 1 ต.แม่เปา	ชุมชน อบต.แม่เปา	เชียงราย		1	2550	1	Open dump	ไม่ถูกต้อง	47	เหนือ	618604	2202288	0	4.89
72	201	บ่อขยะชุมชนอบต.แม่เปา	บ้านสบเปาใหม่ หมู่14 ต.แม่เปา	ชุมชน อบต.แม่เปา	เชียงราย		1	2550	1	Control Dump	ถูกต้อง	47	เหนือ	617901	2199914	0	4.89
73	202	บ่อขยะมูลฝอยอบต.แม่ต๋ำ	บ้านแสงใต้ หมู่ 10 ต.แม่ต๋ำ	อบต.แม่ต๋ำ	เชียงราย	1		2532	2-0-0	Open dump	ไม่ถูกต้อง	47	เหนือ	627388	2204561	0	2.27
74	203	บ่อขยะมูลฝอยอบต.แม่ต๋ำ	บ้านสันมะปิน หมู่ 7 ต.แม่ต๋ำ	อบต.แม่ต๋ำ	เชียงราย	1		2532	2-0-0	Open dump	ไม่ถูกต้อง	47	เหนือ	627085	2205739	0	2.27
75	204	บ่อขยะมูลฝอยอบต.ตาดควัน	บ้านแม่ต๋ำปูลี หมู่ 3 ต.ตาดควัน	อบต.ตาดควัน	เชียงราย	1		2555	1	Open dump	ไม่ถูกต้อง	47	เหนือ	625508	2209528	0	2.11
76	205	บ่อขยะมูลฝอยอบต.ตาดควัน	บ้านใหม่สุขสันต์ ม.4 ต.ตาดควัน	อบต.ตาดควัน	เชียงราย	1		2555	0-2-0	Open dump	ไม่ถูกต้อง	47	เหนือ	623465	2211654	0	2.11
77	206	บ่อขยะมูลฝอยทต.เมืองพาน	บ้านฮ่องหลง หมู่ 6 ต.เมืองพาน	ทต.เมืองพาน	เชียงราย	1		2520	3	Control Dump	ถูกต้อง	47	เหนือ	577589	2163185	0	6.96
78	207	บ่อขยะมูลฝอยอบต.ทรายขาว	บ้านร่องธาร ม.3 ต.ทรายขาว	อบต.ทรายขาว	เชียงราย	1		2550	0-0-200	Control Dump	ถูกต้อง	47	เหนือ	573149	2175464	0	1.28
79	208	บ่อขยะมูลฝอยอบต.ทรายขาว	บ้านท่าฮ้อ ม.6 ต.ทรายขาว	อบต.ทรายขาว	เชียงราย	1		2550	0-0-75	Control Dump	ถูกต้อง	47	เหนือ	569904	2176250	0	1.28
80	209	บ่อขยะมูลฝอยอบต.ทรายขาว	บ้านสมานมิตร หมู่ 14 ต.ทรายขาว	อบต.ทรายขาว	เชียงราย	1		2550	0-0-75	Control Dump	ถูกต้อง	47	เหนือ	573301	2174678	0	1.28
81	210	บ่อขยะมูลฝอยอบต.ทรายขาว	บ้านหนองผักจิก หมู่ 4 ต.ทรายขาว	อบต.ทรายขาว	เชียงราย	1		2555	0-1-0	Control Dump	ถูกต้อง	47	เหนือ	574385	2172074	0	1.28
82	211	บ่อขยะมูลฝอยอบต.ทรายขาว	บ้านสันทราย หมู่ 1 ต.ทรายขาว	อบต.ทรายขาว	เชียงราย	1		2554	0-1-0	Control Dump	ถูกต้อง	47	เหนือ	575560	2177800	0	1.29
83	212	บ่อขยะมูลฝอยอบต.ทรายขาว	บ้านโป่งทวี หมู่ 16 ต.ทรายขาว	อบต.ทรายขาว	เชียงราย	1		2554	1	Open dump	ไม่ถูกต้อง	47	เหนือ	576120	2173921	0	1.29
84	213	บ่อขยะมูลฝอยอบต.ทรายขาว	บ้านทรายขาว หมู่ 5 ต.ทรายขาว	อบต.ทรายขาว	เชียงราย	1		2554	1	Open dump	ไม่ถูกต้อง	47	เหนือ	577846	2170987	0	1.29
85	214	บ่อขยะมูลฝอยอบต.เทอดไทย	เทอดไทย ม.1 ต.เทอดไทย บ่อ 1	อบต.เทอดไทย	เชียงราย	1		2539	5	Open dump	ไม่ถูกต้อง	47	เหนือ	570948	2237965	0	9.39
86	215	บ่อขยะมูลฝอยอบต.เทอดไทย	บ้านผาจี ม.15 ต.เทอดไทย	อบต.เทอดไทย	เชียงราย	1		2554	10	Open dump	ไม่ถูกต้อง	47	เหนือ	657496	2246167	0	9.39
87	216	บ่อขยะชุมชนอบต.แม่สลองใน	ห้วยผึ้ง ม.2 ต.แม่สลองใน จุด 1	ชุมชน อบต.แม่สลองใน	เชียงราย		1	2550	3	Open dump	ไม่ถูกต้อง	47	เหนือ	570925	2237070	0	11.07
88	217	บ่อขยะชุมชนอบต.แม่สลองใน	ห้วยผึ้ง ม.2 ต.แม่สลองใน จุด 2	ชุมชน อบต.แม่สลองใน	เชียงราย		1	2550	0-2-0	Open dump	ไม่ถูกต้อง	47	เหนือ	569962	2236668	0	11.07
89	218	บ่อขยะมูลฝอยอบต.แม่สลองนอก	บ้านสันติดีรี ม.1 ต.แม่สลวงนอก	อบต.แม่สลองนอก	เชียงราย	1		2555	1	Open dump	ไม่ถูกต้อง	47	เหนือ	563769	2228967	0	12.12

ข้อมูลสถานที่กำจัดขยะมูลฝอยทั่วประเทศ ปี 2559

ลำดับที่	ชื่อสถานที่กำจัดขยะมูลฝอย	ที่อยู่	ผู้ดำเนินการ	จังหวัด	หน่วยงานดำเนินการ		ปีที่เปิดดำเนินการ	ขนาดพื้นที่ (ไร่)	กระบวนการ	ความถูกต้องของการดำเนินการ	พิกัดสถานที่กำจัดขยะมูลฝอย				ผู้ทิ้งร่วม	ปริมาณขยะที่เข้าระบบ (ตัน/วัน)
					รัฐ	เอกชน					โซน	ภูมิภาค	พิกัดแกน X	พิกัดแกน Y		
280	สถานที่กำจัดขยะมูลฝอยทม.แม่ฮ่องสอน	หมู่ 3 ต.ผาบ่อง อ.เมือง จ.แม่ฮ่องสอน	ทม.แม่ฮ่องสอน	แม่ฮ่องสอน	1		2545	41	Sanitari Landfill	ถูกต้อง	47	เหนือ	387707	2126122	1	7.35
281	บ่อขยะชุมชนอบต.ปางหมู	บ้านปางหมู หมู่ 1 ต.ปางหมู อ.เมือง จ.แม่ฮ่องสอน	ชุมชน อบต.ปางหมู	แม่ฮ่องสอน		1	2545	2	Control Dump	ถูกต้อง	47	เหนือ	390084	2141716	0	3.41
282	บ่อขยะชุมชนอบต.ปางหมู	บ้านทุ่งกองมู หมู่ 3 อ.เมือง จ.แม่ฮ่องสอน	ชุมชน อบต.ปางหมู	แม่ฮ่องสอน		1	2549	1	Control Dump	ถูกต้อง	47	เหนือ	389982	2137286	0	3.41
283	บ่อขยะชุมชนอบต.ปางหมู	บ้านในสอย หมู่ 4 ต.ปางหมู อ.เมือง จ.แม่ฮ่องสอน	ชุมชน อบต.ปางหมู	แม่ฮ่องสอน		1	2554	1.5	Control Dump	ถูกต้อง	47	เหนือ	381817	2144423	0	3.4
284	บ่อขยะชุมชนอบต.ปางหมู	บ้านสบสอย หมู่ 7 ต.ปางหมู อ.เมือง จ.แม่ฮ่องสอน	ชุมชน อบต.ปางหมู	แม่ฮ่องสอน		1	2549	1	Control Dump	ถูกต้อง	47	เหนือ	388673	2138223	0	3.4
285	บ่อขยะชุมชนอบต.หมอกจำแป่	บ้านหมอกจำแป่ หมู่ 1 ต.หมอกจำแป่ อ.เมือง จ.แม่ฮ่องสอน	ชุมชน อบต.หมอกจำแป่	แม่ฮ่องสอน		1	2548	1	Open dump	ไม่ถูกต้อง	47	เหนือ	391461	2148236	0	0.91
286	บ่อขยะชุมชนอบต.หมอกจำแป่	บ้านแม่สะงา หมู่ 2 ต.หมอกจำแป่ อ.เมือง จ.แม่ฮ่องสอน	ชุมชน อบต.หมอกจำแป่	แม่ฮ่องสอน		1	2548	0.5	Open dump	ไม่ถูกต้อง	47	เหนือ	389481	2146145	0	0.91
287	บ่อขยะชุมชนอบต.หมอกจำแป่	บ้านห้วยขาน หมู่ 3 ต.หมอกจำแป่ อ.เมือง จ.แม่ฮ่องสอน	ชุมชน อบต.หมอกจำแป่	แม่ฮ่องสอน		1	2548	1	Open dump	ไม่ถูกต้อง	47	เหนือ	391454	2152381	0	0.9
288	บ่อขยะชุมชนอบต.หมอกจำแป่	บ้านป่าแปก หมู่ 4 ต.หมอกจำแป่ อ.เมือง จ.แม่ฮ่องสอน	ชุมชน อบต.หมอกจำแป่	แม่ฮ่องสอน		1	2548	0.25	Open dump	ไม่ถูกต้อง	47	เหนือ	387328	2159740	0	0.9
289	บ่อขยะชุมชนอบต.หมอกจำแป่	บ้านห้วยมะเขือส้ม หมู่ 5 ต.หมอกจำแป่ อ.เมือง จ.แม่ฮ่องสอน	ชุมชน อบต.หมอกจำแป่	แม่ฮ่องสอน		1	2548	2	Control Dump	ถูกต้อง	47	เหนือ	386485	2157193	0	0.1
290	บ่อขยะชุมชนอบต.หมอกจำแป่	บ้านรักไทย หมู่ 6 ต.หมอกจำแป่ อ.เมือง จ.แม่ฮ่องสอน	ชุมชน อบต.หมอกจำแป่	แม่ฮ่องสอน		1	2548	1	Control Dump	ถูกต้อง	47	เหนือ	388971	2164801	0	0.1
291	บ่อขยะชุมชนอบต.หมอกจำแป่	บ้านห้วยโป่งอ่อน หมู่ 7 ต.หมอกจำแป่ อ.เมือง จ.แม่ฮ่องสอน	ชุมชน อบต.หมอกจำแป่	แม่ฮ่องสอน		1	2548	0.25	Control Dump	ถูกต้อง	47	เหนือ	386896	2148616	0	0.1
292	บ่อขยะมูลฝอยทต.แม่ลาน้อย	บ้านแม่ลาน้อย หมู่ 1 ทางหลวง108 ต.แม่ลาน้อย อ.แม่ลาน้อย จ.แม่ฮ่องส	ทต.แม่ลาน้อย	แม่ฮ่องสอน	1		2534	20	Open dump	ไม่ถูกต้อง	47	เหนือ	388113	2035107	0	3.84
293	บ่อขยะชุมชนอบต.ขุนแม่ลาน้อย	บ้านขุนแม่ลาน้อย หมู่ 1 ต.ขุนแม่ลาน้อย อ.แม่ลาน้อย จ.แม่ฮ่องสอน	ชุมชนขุนแม่ลาน้อย	แม่ฮ่องสอน		1	2550	2	Open dump	ไม่ถูกต้อง	47	เหนือ	406531	2059670	0	0.66
294	บ่อขยะชุมชนอบต.ขุนแม่ลาน้อย	บ้านสัมป่อย หมู่ 2 ต.ขุนแม่ลาน้อย อ.แม่ลาน้อย จ.แม่ฮ่องสอน	ชุมชนบ้านสัมป่อย	แม่ฮ่องสอน		1	2548	1	Open dump	ไม่ถูกต้อง	47	เหนือ	411496	2056654	0	0.66
295	บ่อขยะชุมชนอบต.ขุนแม่ลาน้อย	บ้านแม่ลาป่าแก่ หมู่ 3 ต.ขุนแม่ลาน้อย อ.แม่ลาน้อย จ.แม่ฮ่องสอน	ชุมชนบ้านแม่ลาป่าแก่	แม่ฮ่องสอน		1	2550	2	Control Dump	ถูกต้อง	47	เหนือ	N/A	N/A	0	0.1
296	บ่อขยะชุมชนอบต.ขุนแม่ลาน้อย	บ้านฟักทอง หมู่ 4 ต.ขุนแม่ลาน้อย อ.แม่ลาน้อย จ.แม่ฮ่องสอน	ชุมชนบ้านฟักทอง	แม่ฮ่องสอน		1	2550	2	Control Dump	ถูกต้อง	47	เหนือ	N/A	N/A	0	0.1
297	บ่อขยะชุมชนอบต.ท่าผาปุ้ม	บ้านแม่เตี้ย หมู่ 5 ต.ท่าผาปุ้ม อ.แม่ลาน้อย จ.แม่ฮ่องสอน	ชุมชนบ้านแม่เตี้ย	แม่ฮ่องสอน		1	2556	1.18	Open dump	ไม่ถูกต้อง	47	เหนือ	386736	2022742	0	1.18
298	บ่อขยะชุมชนอบต.ท่าผาปุ้ม	บ้านท่าผาปุ้ม หมู่ 4 ต.ท่าผาปุ้ม อ.แม่ลาน้อย จ.แม่ฮ่องสอน	ชุมชนบ้านท่าผาปุ้ม	แม่ฮ่องสอน		1	2552	0.25	Open dump	ไม่ถูกต้อง	47	เหนือ	385624	2024908	0	1.18
299	บ่อขยะชุมชนอบต.ท่าผาปุ้ม	บ้านใหม่พัฒนา หมู่ 8 ต.ท่าผาปุ้ท อ.แม่ลาน้อย จ.แม่ฮ่องสอน	ชุมชนบ้านใหม่พัฒนา	แม่ฮ่องสอน		1	2552	0.25	Control Dump	ถูกต้อง	47	เหนือ	384266	2024164	0	1
300	บ่อขยะมูลฝอยอบต.แม่ลาน้อย	บ้านทุ่งรวงทอง หมู่ 10 ต.แม่ลาน้อย อ.แม่ลาน้อย จ.แม่ฮ่องสอน	อบต.แม่ลาน้อย	แม่ฮ่องสอน	1		2546	5	Open dump	ไม่ถูกต้อง	47	เหนือ	387673	2028832	0	4.58
301	บ่อขยะมูลฝอยอบต.แม่ลาหลวง	บ้านทุ่งป่าคา หมู่ 8 ต.แม่ลาหลวง อ.แม่ลาน้อย จ.แม่ฮ่องสอน	อบต.แม่ลาหลวง	แม่ฮ่องสอน	1		2546	2	Open dump	ไม่ถูกต้อง	47	เหนือ	386979	2041563	0	1.18
302	บ่อขยะมูลฝอยอบต.แม่ลาหลวง	บ้านแม่สุ หมู่ 2 ต.แม่ลาหลวง อ.แม่ลาน้อย จ.แม่ฮ่องสอน	อบต.แม่ลาหลวง	แม่ฮ่องสอน	1		2548	0.5	Open dump	ไม่ถูกต้อง	47	เหนือ	387312	2044028	0	1.18
303	บ่อขยะมูลฝอยอบต.แม่ลาหลวง	บ้านห้วยไก่ป่า หมู่ 6 ต.แม่ลาหลวง อ.แม่ลาน้อย จ.แม่ฮ่องสอน	อบต.แม่ลาหลวง	แม่ฮ่องสอน	1		2548	0.5	Open dump	ไม่ถูกต้อง	47	เหนือ	382568	2048910	0	1.18
304	บ่อขยะมูลฝอยอบต.แม่ลาหลวง	บ้านสันติสุข หมู่ 5 ต.แม่ลาหลวง อ.แม่ลาน้อย จ.แม่ฮ่องสอน	อบต.แม่ลาหลวง	แม่ฮ่องสอน	1		2548	0.5	Control Dump	ถูกต้อง	47	เหนือ	384485	2050732	0	1
305	บ่อขยะชุมชนอบต.ห้วยห้อม	บ้านแม่ละอูป หมู่6 ต.ห้วยห้อม อ.แม่ลาน้อย จ.แม่ฮ่องสอน	ชุมชนอบจ.ห้วยห้อม	แม่ฮ่องสอน		1		1	Open dump	ไม่ถูกต้อง	47	เหนือ	400564	2028933	0	4.02
306	เตาเผาทต.แม่สะเรียง	บ้านทุ่งแล้ง หมู่ 1 ต.แม่สะเรียง อ.ขุนยวม จ.แม่ฮ่องสอน เตาเผา	ทต.แม่สะเรียง	แม่ฮ่องสอน	1		2554	2	Incinerator	ถูกต้อง	47	เหนือ	383704	2009610	0	2.91
307	บ่อขยะมูลฝอยทต.แม่สะเรียง	บ้านทุ่งแล้ง หมู่ 1 ต.แม่สะเรียง อ.ขุนยวม จ.แม่ฮ่องสอน บ่อขยะ	ทต.แม่สะเรียง	แม่ฮ่องสอน	1		2554	3	Control Dump	ถูกต้อง	47	เหนือ	383505	2009646	0	1
308	บ่อขยะมูลฝอยทต.แม่ยวม	บ้านห้วยทราย หมู่ 5 ต.แม่ยวม อ.แม่สะเรียง จ.แม่ฮ่องสอน	ทต.แม่ยวม	แม่ฮ่องสอน	1		2535	2	Open dump	ไม่ถูกต้อง	47	เหนือ	385151	1999635	0	9.51
309	บ่อขยะมูลฝอยอบต.บ้านกาศ	บ้านแพะ หมู่ 3 ต.บ้านกาศ อ.แม่สะเรียง จ.แม่ฮ่องสอน	อบต.บ้านกาศ	แม่ฮ่องสอน	1		2555	5	Incinerator	ถูกต้อง	47	เหนือ	383828	2015998	0	8.61
310	บ่อขยะชุมชนอบต.แม่เหาะ	ด้านข้างสำนักงาน หมู่ 4 ถนนหมายเลข108 ต.แม่เหาะ อ.แม่สะเรียง จ.แม่ฮ่องสอน		แม่ฮ่องสอน		1		N/A	Open dump	ไม่ถูกต้อง	47	เหนือ	398804	2008321	0	5.23
311	บ่อขยะมูลฝอยทต.ขุนยวม	หมู่ 1 ต.ขุนยวม อ.ขุนยวม จ.แม่ฮ่องสอน	ทต.ขุนยวม	แม่ฮ่องสอน	1		2550	10	Control Dump	ถูกต้อง	47	เหนือ	386684	2081649	0	3.66
312	บ่อขยะมูลฝอยอบต.เมืองปอน	บ้านเมืองปอน หมู่ 1 ต.เมืองปอน อ.ขุนยวม จ.แม่ฮ่องสอน	อบต.เมืองปอน	แม่ฮ่องสอน	1		2554	1	Open dump	ไม่ถูกต้อง	47	เหนือ	387487	2075669	0	0.99
313	บ่อขยะมูลฝอยอบต.เมืองปอน	บ้านป่าฝาง หมู่ 4 ต.เมืองปอน อ.ขุนยวม จ.แม่ฮ่องสอน	อบต.เมืองปอน	แม่ฮ่องสอน	1		2548	0.5	Open dump	ไม่ถูกต้อง	47	เหนือ	387877	2073821	0	0.99
314	บ่อขยะมูลฝอยอบต.เมืองปอน	บ้านหางปอน หมู่ 3 ต.เมืองปอน อ.ขุนยวม จ.แม่ฮ่องสอน	อบต.เมืองปอน	แม่ฮ่องสอน	1		2555	0.5	Control Dump	ถูกต้อง	47	เหนือ	385413	2067981	0	0.3
315	บ่อขยะมูลฝอยอบต.เมืองปอน	บ้านหนองแห้ง หมู่ 9 ต.เมืองปอน อ.ขุนยวม จ.แม่ฮ่องสอน	อบต.เมืองปอน	แม่ฮ่องสอน	1		2552	0.5	Control Dump	ถูกต้อง	47	เหนือ	389053	2059354	0	0.3
316	บ่อขยะมูลฝอยอบต.แม่เงา	บ้านหลวง หมู่ 8 ต.แม่เงา อ.ขุนยวม จ.แม่ฮ่องสอน	อบต.แม่เงา	แม่ฮ่องสอน	1		2545	2.75	Open dump	ไม่ถูกต้อง	47	เหนือ	382914	2080544	0	2.75
317	บ่อขยะมูลฝอยอบต.แม่อูคอ	บ้านใหม่พัฒนา หมู่ 4 ถ.ขุนยวม-แม่แจ่ม ต.แม่แจ่ม อ.ขุนยวม จ.แม่ฮ่องส	อบต.แม่อูคอ	แม่ฮ่องสอน	1		2550	0.3	Control Dump	ถูกต้อง	47	เหนือ	396051	2083042	0	0
318	บ่อขยะมูลฝอยอบต.แม่อูคอ	บ้านปางตอง หมู่ 3 ถ.นาจิ้ว-หัวฮะ ต.แม่อูคอ อ.ขุนยวม จ.แม่ฮ่องสอน	อบต.แม่อูคอ	แม่ฮ่องสอน	1		2550	0.5	Open dump	ไม่ถูกต้อง	47	เหนือ	400138	2083077	0	1.04
319	บ่อขยะมูลฝอยอบต.แม่อูคอ	บ้านแม่อูคอ หมู่ 6 ถ.นาจิ้ว-หัวฮะ ต.แม่อูคอ อ.ขุนยวม จ.แม่ฮ่องสอน	อบต.แม่อูคอ	แม่ฮ่องสอน	1		2550	0.4	Open dump	ไม่ถูกต้อง	47	เหนือ	403407	2086261	0	1.04
320	บ่อขยะมูลฝอยทต.ปาย	บ้านแม่ของ หมู่ 5 ต.แม่นาเติง อ.ปาย จ.แม่ฮ่องสอน	ทต.ปาย	แม่ฮ่องสอน	1		2542	19	Control Dump	ถูกต้อง	47	เหนือ	440659	2142729	0	2.3
321	บ่อขยะมูลฝอยอบต.ทุ่งยาว	บ้านสันธาตุ หมู่ 9 ต.ทุ่งยาว อ.ปาย จ.แม่ฮ่องสอน	อบต.ทุ่งยาว	แม่ฮ่องสอน	1		2555	10	Control Dump	ถูกต้อง	47	เหนือ	N/A	N/A	0	1.87
322	บ่อขยะมูลฝอยอบต.ทุ่งยาว	บ้านทุ่งโป่ง หมู่ 1 ต.ทุ่งยาว อ.ปาย จ.แม่ฮ่องสอน	อบต.ทุ่งยาว	แม่ฮ่องสอน	1		2552	10	Control Dump	ถูกต้อง	47	เหนือ	N/A	N/A	0	1.87
323	บ่อขยะมูลฝอยอบต.แม่นาเติง	บ้านแม่นาเติงนอก หมู่ 1 ต.แม่นาเติง อ.ปาย จ.แม่ฮ่องสอน	อบต.แม่นาเติง	แม่ฮ่องสอน	1		2549	0.5	Open dump	ไม่ถูกต้อง	47	เหนือ	440082	2144200	0	0.71
324	บ่อขยะมูลฝอยอบต.แม่นาเติง	บ้านแม่นาเติงใน หมู่ 2 ต.แม่นาเติง อ.ปาย จ.แม่ฮ่องสอน (บ่อ 1)	อบต.แม่นาเติง	แม่ฮ่องสอน	1		2549	0.5	Open dump	ไม่ถูกต้อง	47	เหนือ	439590	2144131	0	0.71
325	บ่อขยะมูลฝอยอบต.แม่นาเติง	บ้านแม่นาเติงใน หมู่ 2 ต.แม่นาเติง อ.ปาย จ.แม่ฮ่องสอน (บ่อ 2)	อบต.แม่นาเติง	แม่ฮ่องสอน	1		2549	0.5	Open dump	ไม่ถูกต้อง	47	เหนือ	439042	2145148	0	0.71
326	บ่อขยะมูลฝอยอบต.แม่นาเติง	บ้านม่วงสร้อย หมู่ 3 ต.แม่นาเติง อ.ปาย จ.แม่ฮ่องสอน	อบต.แม่นาเติง	แม่ฮ่องสอน	1		2548	0.5	Open dump	ไม่ถูกต้อง	47	เหนือ	437030	2144593	0	0.71
327	บ่อขยะมูลฝอยอบต.แม่นาเติง	บ้านหมอแปง หมู่ 4 ต.แม่นาเติง อ.ปาย จ.แม่ฮ่องสอน	อบต.แม่นาเติง	แม่ฮ่องสอน	1		2548	0.5	Open dump	ไม่ถูกต้อง	47	เหนือ	436961	2143107	0	0.71

ลำดับที่	ชื่อสถานที่กำจัดขยะมูลฝอย	ที่อยู่	ผู้ดำเนินการ	จังหวัด	หน่วยงานดำเนินการ		ปีที่เปิดดำเนินการ	ขนาดพื้นที่ (ไร่)	กระบวนการ	ความถูกต้องของการดำเนินการ	พิกัดสถานที่กำจัดขยะมูลฝอย				ผู้ทิ้งร่วม	ปริมาณขยะที่เข้าระบบ (ตัน/วัน)
					รัฐ	เอกชน					โซน	ภูมิภาค	พิกัดแกน X	พิกัดแกน Y		
328	บ่อขยะมูลฝอยอบต.แม่นาเติง	บ้านแม่ของ หมู่ 5 ต.แม่นาเติง อ.ปาย จ.แม่ฮ่องสอน	อบต.แม่นาเติง	แม่ฮ่องสอน	1		2548	0.5	Control Dump	ถูกต้อง	47	เหนือ	440768	2143157	0	0.1
329	บ่อขยะมูลฝอยอบต.แม่นาเติง	บ้านนาจลอง หมู่ 6 ต.แม่นาเติง อ.ปาย จ.แม่ฮ่องสอน	อบต.แม่นาเติง	แม่ฮ่องสอน	1		2549	0.5	Control Dump	ถูกต้อง	47	เหนือ	440952	2145228	0	0.1
330	บ่อขยะมูลฝอยอบต.แม่นาเติง	บ้านนาจลอง หมู่ 11 ต.แม่นาเติง อ.ปาย จ.แม่ฮ่องสอน	อบต.แม่นาเติง	แม่ฮ่องสอน	1		2548	0.5	Control Dump	ถูกต้อง	47	เหนือ	440952	2145228	0	0.1
331	บ่อขยะมูลฝอยอบต.แม่ฮี้	บ้านทรายขาว หมู่ 2 ต.แม่ฮี้ อ.ปาย จ.แม่ฮ่องสอน	อบต.แม่ฮี้	แม่ฮ่องสอน	1		2544	2	Open dump	ไม่ถูกต้อง	47	เหนือ	443151	2136856	0	1.33
332	บ่อขยะมูลฝอยอบต.แม่ฮี้	บ้านท่าปาย หมู่ 3 ต.แม่ฮี้ อ.ปาย จ.แม่ฮ่องสอน	อบต.แม่ฮี้	แม่ฮ่องสอน	1		2556	1.5	Open dump	ไม่ถูกต้อง	47	เหนือ	444922	2134119	0	1.33
333	บ่อขยะชุมชนอบต.เวียงใต้	บ้านแสงทองเวียงใต้ หมู่8 ต.เวียงใต้ อ.ปาย จ.แม่ฮ่องสอน	ชุมชน จัดเก็บ	แม่ฮ่องสอน		1		50	Open dump	ไม่ถูกต้อง	47	เหนือ	440897	2410132	0	4.29
334	บ่อขยะมูลฝอยอบต.เวียงเหนือ	บ้านสันกลาง หมู่ 1 ต.เวียงเหนือ อ.ปาย จ.แม่ฮ่องสอน	อบต.เวียงเหนือ	แม่ฮ่องสอน	1		2550	N/A	Control Dump	ถูกต้อง	47	เหนือ	444705	2144705	0	2.19
335	บ่อขยะชุมชนอบต.ถ้ำลอด	หมู่ 3 ต.ถ้ำลอด อ.ปางมะผ้า จ.แม่ฮ่องสอน	กรมอุทยานฯ	แม่ฮ่องสอน		1	2546	2	Control Dump	ถูกต้อง	47	เหนือ	422635	2161467	0	3.22
336	บ่อขยะมูลฝอยอบต.สบป่อง	หมู่ 8 ต.สบป่อง อ.ปางมะผ่า จ.แม่ฮ่องสอน	อบต.สบป่อง	แม่ฮ่องสอน	1		2549	N/A	Open dump	ไม่ถูกต้อง	47	เหนือ	422989	2157465	0	6.38
337	บ่อขยะมูลฝอยอบต.กองก๋อย	บ้านท่าสาย หมู่7 ต.กองก๋อย อ.สบเมย จ.ฮ่องสอน	อบต.กองก๋อย	แม่ฮ่องสอน	1			3	Open dump	ไม่ถูกต้อง	47	เหนือ	N/A	N/A	0	4.69
338	บ่อขยะมูลฝอยอบต.แม่คะตวน	524 หมู่ 5 ต.แม่คะตวน อ.สบเมย จ.แม่ฮ่องสอน	อบต.แม่คะตวน	แม่ฮ่องสอน	1		2556	0.25	Open dump	ไม่ถูกต้อง	47	เหนือ	387214	1997962	0	1.72
339	บ่อขยะมูลฝอยอบต.แม่คะตวน	สุสาน หมู่ 1 ต.แม่คะตวน อ.สบเมย จ.แม่ฮ่องสอน	อบต.แม่คะตวน	แม่ฮ่องสอน	1		2545	0.5	Open dump	ไม่ถูกต้อง	47	เหนือ	386005	1993403	0	1
340	บ่อขยะมูลฝอยอบต.แม่คะตวน	สุสาน หมู่ 2 ต.แม่คะตวน อ.สบเมย จ.แม่ฮ่องสอน	อบต.แม่คะตวน	แม่ฮ่องสอน	1		2548	0.25	Control Dump	ถูกต้อง	47	เหนือ	385324	1992730	0	1
341	บ่อขยะมูลฝอยอบต.แม่สวด	บ้านสวดใหม่ หมู่ 8 ต.แม่สวด อ.สบเมย จ.แม่ฮ่องสอน	อบต.แม่สวด	แม่ฮ่องสอน	1		2554	5	Open dump	ไม่ถูกต้อง	47	เหนือ	388846	1982726	0	6.13
342	บ่อขยะชุมชนอบต.สบเมย	ม.2 ต.สบเมย อ.สบเมย จ.แม่ฮ่องสอน	ชุมชนอบต.สบเมย	แม่ฮ่องสอน		1	2555	0-2-0	Control Dump	ถูกต้อง	47	เหนือ	385323	1983950	0	5.24

ข้อมูลสถานที่กำจัดขยะมูลฝอยทั่วประเทศ ปี 2559

ลำดับที่	ชื่อสถานที่กำจัดขยะมูลฝอย	ที่อยู่	ผู้ดำเนินการ	จังหวัด	หน่วยงานดำเนินการ		ปีที่เปิดดำเนินการ	ขนาดพื้นที่ (ไร่)	กระบวนการ	ความถูกต้องของการดำเนินการ	พิกัดสถานที่กำจัดขยะมูลฝอย				ผู้ทิ้งร่วม	ปริมาณขยะที่เข้าระบบ (ตัน/วัน)
					รัฐ	เอกชน					โซน	ภูมิภาค	พิกัดแกน X	พิกัดแกน Y		
219	เตาเผาทต.เวียงยอง	7.1 กลุ่มจัดการสิ่งแวดล้อมภายในหมู่บ้าน ม.6 ต.เวียงยอง	เทศบาลตำบลเวียงยอง	ลำพูน	1		2553	1	Incinerator	ไม่ถูกต้อง	47	เหนือ	500326	2051846	0	1
220	เตาเผาทต.ศรีบัวบาน	บ้านจำบอน หมู่ 3 ต.ศรีบัวบาน อ.เมือง จ.ลำพูน	ชุมชนบ้านจำบอน หมู่ 3	ลำพูน		1	N/A	N/A	Incinerator	ไม่ถูกต้อง	47	เหนือ	507643	2048127	0	1.14
221	เตาเผาทต.ศรีบัวบาน	บ้านจำขี้มด หมู่ 2 ต.ศรีบัวบาน อ.เมือง จ.ลำพูน	ชุมชนบ้านจำขี้มด หมู่ 2	ลำพูน		1	N/A	N/A	Incinerator	ไม่ถูกต้อง	47	เหนือ	511838	2046308	0	1.14
222	เตาเผาทต.ศรีบัวบาน	บ้านม้า หมู่ 5 ต.ศรีบัวบาน อ.เมือง จ.ลำพูน	ชุมชนบ้านม้า หมู่ 5	ลำพูน		1	N/A	N/A	Incinerator	ไม่ถูกต้อง	47	เหนือ	508536	2050698	0	1.14
223	เตาเผาทต.ศรีบัวบาน	บ้านทุ่งยาว หมู่ 7 ต.ศรีบัวบาน อ.เมือง จ.ลำพูน	ชุมชมบ้านทุ่งยาว หมู่ 7	ลำพูน		1	N/A	N/A	Incinerator	ไม่ถูกต้อง	47	เหนือ	506782	2045722	0	1.14
224	เตาเผาทต.ศรีบัวบาน	บ้านหนองหล่ม หมู่ 8 ต.ศรีบัวบาน อ.เมือง จ.ลำพูน	ชุมชนบ้านหนองหล่ม หมู่ 8	ลำพูน		1	N/A	N/A	Incinerator	ไม่ถูกต้อง	47	เหนือ	505979	2044399	0	1.14
225	เตาเผาทต.ศรีบัวบาน	บ้านป่าบง หมู่ 9 ต.ศรีบัวบาน อ.เมือง จ.ลำพูน	ชุมชนป่าบง หมู่ 9	ลำพูน		1	2550	2	Incinerator	ไม่ถูกต้อง	47	เหนือ	505338	2041957	0	1.14
226	เตาเผาทต.ศรีบัวบาน	บ้านป่าป้วย หมู่ 10 ต.ศรีบัวบาน อ.เมือง จ.ลำพูน	ชุมชนบ้านป่าป้วย หมู่ 10	ลำพูน		1	N/A	N/A	Incinerator	ไม่ถูกต้อง	47	เหนือ	506519	2042870	0	1.14
227	เตาเผาทต.หนองล่อง	สุสานบ้านหนองล่อง หมู่ 1 ต.หนองล่อง	ทต.หนองล่อง	ลำพูน	1		2547	2-2-0	Incinerator	ไม่ถูกต้อง	47	เหนือ	472082	2034797	0	2.02
228	เตาเผาทต.หนองล่อง	ที่สาธารณบ้านท่าหลุก หมู่ 4 ต.หนองล่อง	ทต.หนองล่อง	ลำพูน	1		2547	1	Incinerator	ไม่ถูกต้อง	47	เหนือ	469191	2033207	0	2.02
229	บ่อขยะมูลฝอยทต.หนองล่อง	ที่สาธารณบ้านต้นผึ้งหล่ายลี้ หมู่ 8 ต.หนองล่อง	ทต.หนองล่อง	ลำพูน	1		N/A	N/A	Control Dump	ถูกต้อง	47	เหนือ	471025	2033857	0	2.02
230	บ่อขยะมูลฝอยทต.ทากาศ	ป่าริมถนน หมู่ 11 ต.ทากาศ อ.แม่ทา จ.ลำพูน	ทต.ทากาศ	ลำพูน	1		N/A	N/A	Open dump	ไม่ถูกต้อง	47	เหนือ	501001	2034157	0	3.16
231	บ่อขยะมูลฝอยทต.ทาสบชัย*	บ้านท่าร้อง หมู่ 6 ต.ทาสบเส้า อ.แม่ทา จ.ลำพูน	ทต.ทาสบชัย,ทต.ทาสบเส้า	ลำพูน	1		2540	1	Open dump	ไม่ถูกต้อง	47	เหนือ	509165	2040105	0	10.6
232	บ่อขยะมูลฝอยทต.ทาทุ่งหลวง	หมู่ 2 ต.ทาทุ่งหลวง อ.แม่ทา จ.ลำพูน	เทศบาลตำบลทาทุ่งหลวง	ลำพูน	1		2545	10.2	Open dump	ไม่ถูกต้อง	47	เหนือ	503392	2039532	0	3.93
233	บ่อขยะชุมชนอบต.ทาแม่ลอบ	ฌาปนสถานบ้านโป่งแม่ลอย หมู่ 1 ต.ทาแม่ลอบ	ชุมชนทาแม่ลอบ	ลำพูน		1	N/A	N/A	Control Dump	ถูกต้อง	47	เหนือ	492749	2019310	0	1.47
234	บ่อขยะชุมชนอบต.ทาแม่ลอบ	ฌาปนสถานบ้านต้นผึ้ง หมู่ 2 ต.ทาแม่ลอบ อ.แม่ทา	ชุมชนทาแม่ลอบ	ลำพูน		1	N/A	N/A	Control Dump	ถูกต้อง	47	เหนือ	495719	2017577	0	1.47
235	บ่อขยะมูลฝอยอบต.ตะเคียนปม	บ้านทุ่งข้าวหาง หมู่ 1 ต.ตะเคียนปม	อบต.ตะเคียนปม	ลำพูน	1		N/A	N/A	Open dump	ไม่ถูกต้อง	47	เหนือ	501261	2005498	0	0.78
236	บ่อขยะมูลฝอยอบต.ตะเคียนปม	บ้านป่าตึงงาม หมู่ 3 ต.ตะเคียนปม	อบต.ตะเคียนปม	ลำพูน	1		N/A	N/A	Open dump	ไม่ถูกต้อง	47	เหนือ	500807	2002416	0	0.78
237	บ่อขยะมูลฝอยอบต.ตะเคียนปม	บ้านแม่แสม หมู่ 6 ต.ตะเคียนปม	อบต.ตะเคียนปม	ลำพูน	1		2553	1	Control Dump	ถูกต้อง	47	เหนือ	503934	1996502	0	0.1
238	บ่อขยะมูลฝอยอบต.ตะเคียนปม	บ้านห้วยห้าง หมู่ 7 ต.ตะเคียนปม	อบต.ตะเคียนปม	ลำพูน	1		2553	2	Control Dump	ถูกต้อง	47	เหนือ	501480	1997347	0	0.1
239	บ่อขยะมูลฝอยอบต.ตะเคียนปม	บ้านป่าก่อ หมู่ 10 ต.ตะเคียนปม	อบต.ตะเคียนปม	ลำพูน	1		2554	1	Control Dump	ถูกต้อง	47	เหนือ	501441	2004137	0	0.1
240	บ่อขยะมูลฝอยอบต.ตะเคียนปม	บ้านใหม่ไม้สลี หมู่ 12 ต.ตะเคียนปม	อบต.ตะเคียนปม	ลำพูน	1		2553	1	Control Dump	ถูกต้อง	47	เหนือ	503117	1998783	0	0.1
241	บ่อขยะชุมชนทต.ศรีเตี้ย	หมู่ 3 ต.ศรีเตี้ย	ชุมชน ทต.ศรีเตี้ย	ลำพูน		1	N/A	N/A	Open dump	ไม่ถูกต้อง	47	เหนือ	471444	2032653	0	1.2
242	บ่อขยะชุมชนทต.ศรีเตี้ย	หมู่ 1 ต.ศรีเตี้ย	ชุมชน ทต.ศรีเตี้ย	ลำพูน		1	2551	1	Open dump	ไม่ถูกต้อง	47	เหนือ	475734	2032122	0	1.2
243	บ่อขยะชุมชนทต.ศรีเตี้ย	หมู่ 2 ถ.สันปูเลย-น้ำโจ้ ต.ศรีเตี้ย	ชุมชน ทต.ศรีเตี้ย	ลำพูน		1	2543	60	Control Dump	ถูกต้อง	47	เหนือ	472383	2031832	1	1.2
244	บ่อขยะชุมชนทต.ศรีเตี้ย	ที่สาธารณะ หมู่ 4 ต.ศรีเตี้ย	ชุมชน ทต.ศรีเตี้ย	ลำพูน		1	2538	62	Control Dump	ถูกต้อง	47	เหนือ	475853	2033833	0	1.2
245	บ่อขยะชุมชนทต.ศรีเตี้ย	หมู่ 5 ต.ศรีเตี้ย	ชุมชน ทต.ศรีเตี้ย	ลำพูน		1	2538	N/A	Control Dump	ถูกต้อง	47	เหนือ	472824	2030501	0	1.2
246	บ่อขยะชุมชนอบต.หนองปลาสะ	บ้านสันเจดีย์ริมปิง หมู่ 7 ต.หนองปลาสะวาย	ชุมชนจัดการเอง	ลำพูน		1	N/A	N/A	Open dump	ไม่ถูกต้อง	47	เหนือ	469965	2026305	0	3.65
247	บ่อขยะมูลฝอยทต.ป่าซาง	หมู่ 4 ต.ป่าซาง อ.ป่าซาง จ.ลำพูน	เทศบาลตำบลป่าซาง	ลำพูน	1		2550	12	Control Dump	ถูกต้อง	47	เหนือ	493118	2045435	0	9.26
248	เตาเผาอบต.น้ำดิบ	หมู่ 2 ต.น้ำดิบ อ.ป่าซาง จ.ลำพูน	ชุมชนหมู่ 2 บ้านห้วยอ้อ	ลำพูน		1	N/A	N/A	Incinerator	ไม่ถูกต้อง	47	เหนือ	481325	2039285	0	4.4
249	เตาเผาอบต.น้ำดิบ	หมู่ 9 ต.น้ำดิบ อ.ป่าซาง จ.ลำพูน	ชุมชนหมู่ 9 บ้านป่ารกฟ้า	ลำพูน		1	2548	29.3	Incinerator	ไม่ถูกต้อง	47	เหนือ	478275	2038432	0	4.4
250	เตาเผาอบต.บ้านเรือน	เจดีย์สามยอด หมู่ 6 ต.บ้านเรือน อ.ป่าซาง จ.ลำพูน	อบต.บ้านเรือน	ลำพูน	1		N/A	N/A	Incinerator	ไม่ถูกต้อง	47	เหนือ	486079	2045618	0	3.75
251	บ่อขยะมูลฝอยทต.แม่ตืน	เขตป่าสงวนแห่งชาติแม่ตืน-แม่แนต ต.แม่ตืน อ.ลี้ จ.ลำพูน	เทศบาลตำบลแม่ตืน	ลำพูน	1		N/A	N/A	Open dump	ไม่ถูกต้อง	47	เหนือ	482696	1991526	0	3.59
252	บ่อขยะมูลฝอยทต.วังดิน	หมู่ 4 ต.ลี้ อ.ลี้ จ.ลำพูน	เทศบาลตำบลวังดิน	ลำพูน	1		N/A	N/A	Open dump	ไม่ถูกต้อง	47	เหนือ	493433	1967941	0	3.51
253	บ่อขยะมูลฝอยทต.ดงดำ	ม.3 ต.ดงดำ อ.ลี้ จ.ลำพูน	เทศบาลตำบลดงดำ	ลำพูน	1		2553	1	Control Dump	ถูกต้อง	47	เหนือ	503127	1960180	0	3.17
254	บ่อขยะมูลฝอยทต.ลี้	บ้านปู หมู่ 3 ต.ลี้ อ.ลี้ จ.ลำพูน	เทศบาลตำบลลี้	ลำพูน	1		N/A	N/A	Control Dump	ถูกต้อง	47	เหนือ	500457	1972449	0	9.79
255	บ่อขยะมูลฝอยทต.ศรีวิชัย	บ้านอุดมพัฒนา หมู่ 12 ต.ศรีวิชัย อ.ลี้ จ.ลำพูน บ่อ 1	เทศบาลตำบลศรีวิชัย	ลำพูน	1		N/A	N/A	Open dump	ไม่ถูกต้อง	47	เหนือ	490633	1995523	0	3.4
256	บ่อขยะมูลฝอยทต.ศรีวิชัย	บ้านอุดมพัฒนา หมู่ 12 ต.ศรีวิชัย อ.ลี้ จ.ลำพูน บ่อ 2	เทศบาลตำบลศรีวิชัย	ลำพูน	1		N/A	N/A	Open dump	ไม่ถูกต้อง	47	เหนือ	490551	1995559	0	3.4
257	บ่อขยะมูลฝอยทต.ศรีวิชัย	บ้านใหม่สวรรค์ หมู่ 11 ต.ศรีวิชัย อ.ลี้ จ.ลำพูน	เทศบาลตำบลศรีวิชัย	ลำพูน	1		2555	1	Control Dump	ถูกต้อง	47	เหนือ	486459	1995065	0	1
258	บ่อขยะมูลฝอยทต.ก้อ	หมู่ 1 ต.ก้อ อ.ลี้ จ.ลำพูน	เทศบาลตำบลก้อ	ลำพูน	1		N/A	N/A	Open dump	ไม่ถูกต้อง	47	เหนือ	479284	1947803	0	0.63
259	บ่อขยะมูลฝอยทต.ก้อ	หมู่ 2 ต.ก้อ อ.ลี้ จ.ลำพูน	เทศบาลตำบลก้อ	ลำพูน	1		N/A	N/A	Open dump	ไม่ถูกต้อง	47	เหนือ	480339	1948592	0	0.63
260	บ่อขยะมูลฝอยทต.ก้อ	หมู่ 3 ต.ก้อ อ.ลี้ จ.ลำพูน	เทศบาลตำบลก้อ	ลำพูน	1		N/A	N/A	Control Dump	ถูกต้อง	47	เหนือ	477056	1951336	0	0.1
261	บ่อขยะมูลฝอยทต.ก้อ	หมู่ 4 ต.ก้อ อ.ลี้ จ.ลำพูน	เทศบาลตำบลก้อ	ลำพูน	1		2538	5	Control Dump	ถูกต้อง	47	เหนือ	475346	1950736	0	0.1
262	บ่อขยะชุมชนอบต.นาทราย	บ้านนาเลี่ยง หมู่ 1 ต.นาทราย อ.ลี้ จ.ลำพูน	ชุมชน อบต.นาทราย	ลำพูน		1	2540	10	Open dump	ไม่ถูกต้อง	47	เหนือ	496081	1958950	0	1.67
263	บ่อขยะชุมชนอบต.นาทราย	บ้านแม่หว่างพัฒนา หมู่ 2 ต.นาทราย อ.ลี้ จ.ลำพูน	ชุมชน อบต.นาทราย	ลำพูน		1	2552	5	Control Dump	ถูกต้อง	47	เหนือ	501087	1953794	0	0.5
264	บ่อขยะชุมชนอบต.นาทราย	บ้านผาลาด หมู่ 3 ต.นาทราย อ.ลี้ จ.ลำพูน	ชุมชน อบต.นาทราย	ลำพูน		1	N/A	N/A	Control Dump	ถูกต้อง	47	เหนือ	495696	1957725	0	0.5
265	บ่อขยะชุมชนอบต.นาทราย	บ้านนาทราย หมู่ 4 ต.นาทราย อ.ลี้ จ.ลำพูน	ชุมชน อบต.นาทราย	ลำพูน		1	N/A	N/A	Open dump	ไม่ถูกต้อง	47	เหนือ	496851	1955467	0	1.67
266	บ่อขยะชุมชนอบต.นาทราย	บ้านแม่หว่างต้นผาง หมู่ 5 ต.นาทราย อ.ลี้ จ.ลำพูน	ชุมชน อบต.นาทราย	ลำพูน		1	2540	4	Open dump	ไม่ถูกต้อง	47	เหนือ	499169	1954237	0	1.67
267	บ่อขยะชุมชนอบต.นาทราย	บ้านนามน หมู่ 16 ต.นาทราย อ.ลี้ จ.ลำพูน	ชุมชน อบต.นาทราย	ลำพูน		1	2548	22	Control Dump	ถูกต้อง	47	เหนือ	497816	1958849	0	1

ลำดับที่	ชื่อสถานที่กำจัดขยะมูลฝอย	ที่อยู่	ผู้ดำเนินการ	จังหวัด	หน่วยงานดำเนินการ		ปีที่เปิดดำเนินการ	ขนาดพื้นที่ (ไร่)	กระบวนการ	ความถูกต้องของการดำเนินการ	พิกัดสถานที่กำจัดขยะมูลฝอย				ผู้ทิ้งร่วม	ปริมาณขยะที่เข้าระบบ (ตัน/วัน)
					รัฐ	เอกชน					โซน	ภูมิภาค	พิกัดแกน X	พิกัดแกน Y		
268	บ่อขยะชุมชนอบต.นาทราย	บ้านแม่หว่างห้วยริน หมู่ 10 ต.นาทราย อ.ลี้ จ.ลำพูน	ชุมชน อบต.นาทราย	ลำพูน		1	2547	4	Open dump	ไม่ถูกต้อง	47	เหนือ	502660	1956372	0	1.67
269	บ่อขยะชุมชนอบต.นาทราย	ป่าชุมชนบ้านเด่นทรายมูล หมู่ 14 ต.นาทราย อ.ลี้ จ.ลำพูน	ชุมชน อบต.นาทราย	ลำพูน		1	2555	7	Control Dump	ถูกต้อง	47	เหนือ	491653	1960696	0	1.67
270	บ่อขยะชุมชนอบต.นาทราย	ป่าชุมชนบ้านผาลาดเหนือ หมู่ 15 ต.นาทราย อ.ลี้ จ.ลำพูน	ชุมชน อบต.นาทราย	ลำพูน		1	2555	0-1-0	Control Dump	ถูกต้อง	47	เหนือ	491694	1955640	0	1.67
271	บ่อขยะชุมชนอบต.นาทราย	บ้านแพะเจริญ หมู่ 19 ต.นาทราย อ.ลี้ จ.ลำพูน	ชุมชน อบต.นาทราย	ลำพูน		1	2550	3-1-13	Control Dump	ถูกต้อง	47	เหนือ	502271	1955653	0	1
272	บ่อขยะชุมชนทต.ป่าไผ่	บ้านป่าไผ่ หมู่ 1 ต.ป่าไผ่ อ.ลี้ จ.ลำพูน	ชุมชนบ้านป่าไผ่ หมู่1	ลำพูน		1	2554	1-2 -0	Open dump	ไม่ถูกต้อง	47	เหนือ	490723	1976690	0	1.42
273	บ่อขยะชุมชนทต.ป่าไผ่	บ้านป่าจิ หมู่ 3 ต.ป่าไผ่ อ.ลี้ จ.ลำพูน	ชุมชนบ้านป่าจิ	ลำพูน		1	2548	10	Open dump	ไม่ถูกต้อง	47	เหนือ	492765	1969572	1	1.42
274	บ่อขยะชุมชนทต.ป่าไผ่	บ้านหล่ายทา หมู่ 4 ต.ป่าไผ่ อ.ลี้ จ.ลำพูน (บ่อ 1)	ชุมชนบ้านหล่ายท่า	ลำพูน		1	2556	1	Control Dump	ถูกต้อง	47	เหนือ	492838	1977526	0	1
275	บ่อขยะชุมชนทต.ป่าไผ่	บ้านผาหนาม หมู่ 12 ต.ป่าไผ่ อ.ลี้ จ.ลำพูน (ขนาดเล็ก)	ชุมชนบ้านผาหนาม	ลำพูน		1	N/A	N/A	Control Dump	ถูกต้อง	47	เหนือ	491687	1972021	0	0.4
276	บ่อขยะชุมชนทต.ป่าไผ่	บ้านผาหนาม หมู่ 12 ต.ป่าไผ่ อ.ลี้ จ.ลำพูน (ขนาดใหญ่)	ชุมชนบ้านผาหนาม	ลำพูน		1	N/A	N/A	Control Dump	ถูกต้อง	47	เหนือ	490282	1971822	0	0.4
277	บ่อขยะชุมชนอบต.แม่ลาน	ห้วยทรายขาว หมู่ 7 ต.แม่ลาน อ.ลี้ จ.ลำพูน	ชุมชน อบต.แม่ลาน	ลำพูน		1	2553	1	Open dump	ไม่ถูกต้อง	47	เหนือ	481984	1961811	0	0.92
278	บ่อขยะชุมชนอบต.แม่ลาน	หมู่ 3 ต.แม่ลาน อ.ลี้ จ.ลำพูน	ชุมชน อบต.แม่ลาน	ลำพูน		1	2551	1	Open dump	ไม่ถูกต้อง	47	เหนือ	481517	1965130	0	0.92
279	บ่อขยะชุมชนอบต.แม่ลาน	หมู่ 2 ต.แม่ลาน อ.ลี้ จ.ลำพูน	ชุมชน อบต.แม่ลาน	ลำพูน		1	2556	1	Control Dump	ถูกต้อง	47	เหนือ	484347	1958983	0	0.92

ภาคผนวก ข – 2

สถานที่กำจัดขยะมูลฝอย

สสภ. 2

ข้อมูลสถานที่กำจัดขยะมูลฝอยทั่วประเทศ ปี 2559

ลำดับที่	ชื่อสถานที่กำจัดขยะมูลฝอย	ที่อยู่	ผู้ดำเนินการ	จังหวัด	หน่วยงานดำเนินการ		ปีที่เปิดดำเนินการ	ขนาดพื้นที่ (ไร่)	กระบวนการ	ความถูกต้องของการดำเนินการ	พิกัดสถานที่กำจัดขยะมูลฝอย				ผู้ทิ้งร่วม	ปริมาณขยะที่เข้าระบบ (ตัน/วัน)
					รัฐ	เอกชน					โซน	ภูมิภาค	พิกัดแกน X	พิกัดแกน Y		
343	สถานที่กำจัดขยะมูลฝอยทน.ลำ	หมู่ 2 ต.กล้วยแพะ อ.เมือง จ.ลำปาง	เอกชน (บ.เชียงใหม่ริมดอย จำกัด)	ลำปาง		1	2544	620	Sanitary Landfill	ถูกต้อง	47	เหนือ	553388	2009920	1	187.00
344	บ่อขยะมูลฝอยทต.ต้นธงชัย	หมู่ 10 ต.ต้นธงชัย อ.เมือง จ.ลำปาง	น.ส.ยงเยาว์ วงศ์ธีอด	ลำปาง		1	2555	17	Control Dump	ไม่ถูกต้อง	47	เหนือ	551170	2028404	12	99.50
345	บ่อขยะมูลฝอยทต.เกาะคา	บ้านศาลาไชย หมู่ 2 ต.ศาลา อ.เกาะคา จ.ลำปาง	ทต.เกาะคา	ลำปาง	1		2520	24	Open dump	ไม่ถูกต้อง	47	เหนือ	544589	2010566	5	38.02
346	บ่อขยะมูลฝอยทต.ไหล่หิน	บ้านแม่ฮวก หมู่ 3 ต.ไหล่หิน อ.เกาะคา จ.ลำปาง	ทต.ไหล่หิน	ลำปาง	1		2552	7	Open dump	ไม่ถูกต้อง	47	เหนือ	533953	2012885	0	3.00
347	บ่อขยะมูลฝอยทต.นาแก้ว	หมู่2 ต.นาแก้ว อ.เกาะคา จ.ลำปาง	บ้านสองแควใต้	ลำปาง	1		2555	4.72	Open dump	ไม่ถูกต้อง	47	เหนือ	535687	2006017	0	2.53
348	บ่อขยะมูลฝอยทต.นาแก้ว	หมู่3 ต.นาแก้ว อ.เกาะคา จ.ลำปาง	บ้านสบต๋ำ	ลำปาง	1		2550	4.2	Open dump	ไม่ถูกต้อง	47	เหนือ	535290	1997695	0	2.52
349	บ่อขยะมูลฝอยทต.นาแก้ว	หมู่4 ต.นาแก้ว อ.เกาะคา จ.ลำปาง	บ้านนาแก้วตะวันตก	ลำปาง	1		2555	4	Open dump	ไม่ถูกต้อง	47	เหนือ	532392	2002409	0	2.52
350	บ่อขยะมูลฝอยอบต.นาแส่ง	หมู่ 1 ต.นาแส่ง อ.เกาะคา จ.ลำปาง	บ้านหาดปูดาย	ลำปาง	1		2554	1	Open dump	ไม่ถูกต้อง	47	เหนือ	532965	1992770	0	1.12
351	บ่อขยะมูลฝอยอบต.นาแส่ง	หมู่ 3 ต.นาแส่ง อ.เกาะคา จ.ลำปาง	นาแก้วตะวันออก	ลำปาง	1		2551	1	Open dump	ไม่ถูกต้อง	47	เหนือ	541103	2000905	0	1.09
352	บ่อขยะมูลฝอยอบต.นาแส่ง	หมู่ 5 ต.นาแส่ง อ.เกาะคา จ.ลำปาง	สองแควพัฒนา	ลำปาง	1		2555	1	Open dump	ไม่ถูกต้อง	47	เหนือ	539807	2004066	0	1.09
353	บ่อขยะมูลฝอยอบต.นาแส่ง	หมู่ 6 ต.นาแส่ง อ.เกาะคา จ.ลำปาง	บ้านนาแส่ง	ลำปาง	1		2549	1	Open dump	ไม่ถูกต้อง	47	เหนือ	538086	2000474	0	1.09
354	บ่อขยะมูลฝอยทต.ลำปางหลวง	หมู่ 4 ต.ลำปางหลวง อ.เกาะคา จ.ลำปาง	ทต.ลำปางหลวง	ลำปาง	1		2554	22	Open dump	ไม่ถูกต้อง	47	เหนือ	559955	2017903	0	8.15
355	บ่อขยะมูลฝอยทต.เวียงมอก	บ้านเสลียมหวาน หมู่ 3 ต.เวียงมอก อ.เถิน จ.ลำปาง	บ้านเสลียมหวาน	ลำปาง	1		2549	0-1-0	Control Dump	ถูกต้อง	47	เหนือ	539882	1929908	0	1.24
356	บ่อขยะมูลฝอยทต.เวียงมอก	บ้านท่าเกวียน หมู่ 7 ต.เวียงมอก อ.เถิน จ.ลำปาง	บ้านท่าเกวียน	ลำปาง	1		N/A	N/A	Control Dump	ถูกต้อง	47	เหนือ	544791	1918190	0	1.14
357	บ่อขยะมูลฝอยทต.เวียงมอก	บ้านแม่พุเหนือ หมู่ 13 ต.เวียงมอก อ.เถิน จ.ลำปาง	บ้านแม่พุเหนือ	ลำปาง	1		N/A	N/A	Control Dump	ถูกต้อง	47	เหนือ	546231	1916388	0	1.14
358	บ่อขยะมูลฝอยทต.เวียงมอก	บ้านปางอ้า หมู่ 4 ต.เวียงมอก อ.เถิน จ.ลำปาง	บ้านปางอ้า	ลำปาง	1		2552	50	Control Dump	ถูกต้อง	47	เหนือ	538746	1924711	0	1.14
359	บ่อขยะมูลฝอยทต.เวียงมอก	บ้านหนองหอย หมู่ 8 ต.เวียงมอก อ.เถิน จ.ลำปาง	บ้านหนองหอย	ลำปาง	1		2552	N/A	Control Dump	ถูกต้อง	47	เหนือ	536350	1935944	0	1.14
360	บ่อขยะมูลฝอยทต.เวียงมอก	บ้านแม่แสลม หมู่ 6 ต.เวียงมอก อ.เถิน จ.ลำปาง	บ้านแม่แสลม	ลำปาง	1		N/A	N/A	Control Dump	ถูกต้อง	47	เหนือ	532954	1921893	0	1.14
361	บ่อขยะมูลฝอยทต.เวียงมอก	บ้านหอรบ หมู่ 9 ต.เวียงมอก อ.เถิน จ.ลำปาง	บ้านหอรบ	ลำปาง	1		N/A	N/A	Control Dump	ถูกต้อง	47	เหนือ	548239	1916689	0	1.14
362	บ่อขยะมูลฝอยทม.ล้อมแรด	บ้านเต่นแก้ว หมู่ 11 ต.ล้อมแรด อ.เถิน จ.ลำปาง	ทม.ล้อมแรด	ลำปาง	1		2542	102	Control Dump	ถูกต้อง	47	เหนือ	519986	1948498	0	15.14
363	บ่อขยะมูลฝอยทต.เถินบุรี	บ้านป่าตาล หมู่ 2 ต.เถินบุรี อ.เถิน จ.ลำปาง	ทต.เถินบุรี	ลำปาง	1		2540	10	Open dump	ไม่ถูกต้อง	47	เหนือ	518129	1946260	0	6.97
364	บ่อขยะมูลฝอยอบต.นาโป่ง	หมู่ 1 ต.นาโป่ง อ.เถิน จ.ลำปาง	อบต.นาโป่ง	ลำปาง	1		2535	0.25	Open dump	ไม่ถูกต้อง	47	เหนือ	519645	1950466	0	0.70
365	บ่อขยะมูลฝอยอบต.นาโป่ง	หมู่ 3 ต.นาโป่ง อ.เถิน จ.ลำปาง	อบต.นาโป่ง	ลำปาง	1		2535	0.25	Open dump	ไม่ถูกต้อง	47	เหนือ	514358	1951058	0	0.66
366	บ่อขยะมูลฝอยอบต.นาโป่ง	หมู่ 4 ต.นาโป่ง อ.เถิน จ.ลำปาง	อบต.นาโป่ง	ลำปาง	1		2535	0.25	Open dump	ไม่ถูกต้อง	47	เหนือ	514234	1943681	0	0.66
367	บ่อขยะมูลฝอยอบต.นาโป่ง	หมู่ 6 ต.นาโป่ง อ.เถิน จ.ลำปาง	อบต.นาโป่ง	ลำปาง	1		2535	1	Open dump	ไม่ถูกต้อง	47	เหนือ	514638	1946210	0	0.66
368	บ่อขยะมูลฝอยอบต.นาโป่ง	หมู่ 10 ต.นาโป่ง อ.เถิน จ.ลำปาง	อบต.นาโป่ง	ลำปาง	1		2535	0.25	Open dump	ไม่ถูกต้อง	47	เหนือ	513063	1943681	0	0.66
369	บ่อขยะมูลฝอยอบต.นาโป่ง	หมู่ 11 ต.นาโป่ง อ.เถิน จ.ลำปาง	อบต.นาโป่ง	ลำปาง	1		2535	1	Open dump	ไม่ถูกต้อง	47	เหนือ	517167	1954802	0	0.66
370	บ่อขยะมูลฝอยอบต.แม่ปะ	บ้านแม่ปะหลวง หมู่ 1 ต.แม่ปะ อ.เถิน จ.ลำปาง	บ้านแม่ปะหลวง	ลำปาง	1		2555	0.25	Open dump	ไม่ถูกต้อง	47	เหนือ	527870	1948639	0	0.32
371	บ่อขยะมูลฝอยอบต.แม่ปะ	บ้านแม่ปะแพะ หมู่ 2 ต.แม่ปะ อ.เถิน จ.ลำปาง	บ้านแม่ปะแพะ	ลำปาง	1		2555	0.25	Open dump	ไม่ถูกต้อง	47	เหนือ	528625	1949268	0	0.29
372	บ่อขยะมูลฝอยอบต.แม่ปะ	บ้านท่ามะเกว๋น หมู่ 3 ต.แม่ปะ อ.เถิน จ.ลำปาง	บ้านท่ามะเกว๋น	ลำปาง	1		2555	0.25	Open dump	ไม่ถูกต้อง	47	เหนือ	531917	1953074	0	0.29
373	บ่อขยะมูลฝอยอบต.แม่ปะ	บ้านปางกุ่ม หมู่ 4 ต.แม่ปะ อ.เถิน จ.ลำปาง	บ้านปางกุ่ม	ลำปาง	1		2555	0.25	Open dump	ไม่ถูกต้อง	47	เหนือ	537979	1957384	0	0.29
374	บ่อขยะมูลฝอยอบต.แม่ปะ	บ้านท่าผา หมู่ 5 ต.แม่ปะ อ.เถิน จ.ลำปาง	บ้านท่าผา	ลำปาง	1		2555	0.25	Open dump	ไม่ถูกต้อง	47	เหนือ	525770	1954529	0	0.29
375	บ่อขยะมูลฝอยอบต.แม่ปะ	บ้านหัวทุ่ง หมู่ 6 ต.แม่ปะ อ.เถิน จ.ลำปาง	บ้านหัวทุ่ง	ลำปาง	1		2555	0.25	Open dump	ไม่ถูกต้อง	47	เหนือ	530119	1951009	0	0.29
376	บ่อขยะมูลฝอยอบต.แม่ปะ	บ้านสันทราย หมู่ 8 ต.แม่ปะ อ.เถิน จ.ลำปาง	บ้านสันทราย	ลำปาง	1		2555	0.25	Open dump	ไม่ถูกต้อง	47	เหนือ	528671	1951368	0	0.29
377	บ่อขยะมูลฝอยอบต.แม่ปะ	บ้านท่าอุดม หมู่ ต ต.แม่ปะ อ.เถิน จ.ลำปาง	บ้านท่าอุดม	ลำปาง	1		2555	0.25	Open dump	ไม่ถูกต้อง	47	เหนือ	533277	1954050	0	0.29
378	บ่อขยะมูลฝอยอบต.แม่ปะ	บ้านท่ามะแกว๋นเหนือ หมู่ 10 ต.แม่ปะ อ.เถิน จ.ลำปาง	บ้านท่ามะแกว๋นเหนือ	ลำปาง	1		2555	0.25	Open dump	ไม่ถูกต้อง	47	เหนือ	533515	1957216	0	0.29
379	บ่อขยะมูลฝอยทต.เสริมงาม	หมู่ 6 ต.เสริมงาม อ.เสริมงาม จ.ลำปาง	ทต.เสริมงาม	ลำปาง	1		2543	17.25	Open dump	ไม่ถูกต้อง	47	เหนือ	524298	1996540	0	7.29
380	บ่อขยะมูลฝอยทต.เสริมซ้าย	หมู่ 1 ต.เสริมซ้าย อ.เสริมงาม จ.ลำปาง	นาล่าม	ลำปาง	1		2550	1	Open dump	ไม่ถูกต้อง	47	เหนือ	516594	1981572	0	0.86
381	บ่อขยะมูลฝอยทต.เสริมซ้าย	หมู่ 2 ต.เสริมซ้าย อ.เสริมงาม จ.ลำปาง	แพะสบต๋ำ	ลำปาง	1		2550	1	Open dump	ไม่ถูกต้อง	47	เหนือ	51499	1990527	0	0.82
382	บ่อขยะมูลฝอยทต.เสริมซ้าย	หมู่ 3 ต.เสริมซ้าย อ.เสริมงาม จ.ลำปาง	ห้วยปง	ลำปาง	1		2550	1	Open dump	ไม่ถูกต้อง	47	เหนือ	518489	1937516	0	0.82
383	บ่อขยะมูลฝอยทต.เสริมซ้าย	หมู่ 4 ต.เสริมซ้าย อ.เสริมงาม จ.ลำปาง	ห้วยปง	ลำปาง	1		2550	1	Open dump	ไม่ถูกต้อง	47	เหนือ	513489	1987516	0	0.82
384	บ่อขยะมูลฝอยทต.เสริมซ้าย	หมู่ 5 ต.เสริมซ้าย อ.เสริมงาม จ.ลำปาง	แพะโป่ง	ลำปาง	1		2550	1	Open dump	ไม่ถูกต้อง	47	เหนือ	521967	1990505	0	0.82
385	บ่อขยะมูลฝอยทต.เสริมซ้าย	หมู่ 6 ต.เสริมซ้าย อ.เสริมงาม จ.ลำปาง	ทต.เสริมงาม	ลำปาง	1		2550	1	Open dump	ไม่ถูกต้อง	47	เหนือ	523779	1988337	0	0.82
386	บ่อขยะมูลฝอยทต.เสริมซ้าย	หมู่ 7 ต.เสริมซ้าย อ.เสริมงาม จ.ลำปาง	ทต.เสริมงาม	ลำปาง	1		2550	1	Open dump	ไม่ถูกต้อง	47	เหนือ	523779	1988337	0	0.82
387	บ่อขยะมูลฝอยทต.เสริมซ้าย	หมู่ 8 ต.เสริมซ้าย อ.เสริมงาม จ.ลำปาง	แพะยาว	ลำปาง	1		2550	1	Open dump	ไม่ถูกต้อง	47	เหนือ	520845	1988541	0	0.82
388	บ่อขยะมูลฝอยทต.เสริมซ้าย	หมู่ 9 ต.เสริมซ้าย อ.เสริมงาม จ.ลำปาง	ทต.เสริมงาม	ลำปาง	1		2550	1	Open dump	ไม่ถูกต้อง	47	เหนือ	514637	1992778	0	0.82
389	บ่อขยะมูลฝอยทต.เสริมซ้าย	หมู่ 10 ต.เสริมซ้าย อ.เสริมงาม จ.ลำปาง	ทต.เสริมงาม	ลำปาง	1		2550	1	Open dump	ไม่ถูกต้อง	47	เหนือ	520855	1988574	0	0.82
390	บ่อขยะมูลฝอยอบต.แม่วะ	บ้านน้ำดิบ หมู่ 3 ต.แม่วะ อ.เถิน จ.ลำปาง	บ้านน้ำดิบ	ลำปาง	1		2553	1	Open dump	ไม่ถูกต้อง	47	เหนือ	519758	1931530	0	0.87
391	บ่อขยะมูลฝอยอบต.แม่วะ	บ้านแม่วะแล็ง หมู่ 4 ต.แม่วะ อ.เถิน จ.ลำปาง	บ้านแม่วะแล็ง	ลำปาง	1		2550	1.25	Open dump	ไม่ถูกต้อง	47	เหนือ	522260	1936621	0	0.87

ลำดับที่	ชื่อสถานที่กำจัดขยะมูลฝอย	ที่อยู่	ผู้ดำเนินการ	จังหวัด	หน่วยงานดำเนินการ		ปีที่เปิดดำเนินการ	ขนาดพื้นที่ (ไร่)	กระบวนการ	ความถูกต้องของการดำเนินการ	พิกัดสถานที่กำจัดขยะมูลฝอย				ผู้ทิ้งร่วม	ปริมาณขยะที่เข้าระบบ (ตัน/วัน)
					รัฐ	เอกชน					โซน	ภูมิภาค	พิกัดแกน X	พิกัดแกน Y		
392	บ่อขยะมูลฝอยอบต.แม่วะ	บ้านเด่นชัย หมู่ 5 ต.แม่วะ อ.เถิน จ.ลำปาง	บ้านเด่นชัย	ลำปาง	1		2550	2.25	Open dump	ไม่ถูกต้อง	47	เหนือ	521963	1937632	0	0.87
393	บ่อขยะมูลฝอยอบต.แม่วะ	บ้านศรีบุญเรือง หมู่ 6 ต.แม่วะ อ.เถิน จ.ลำปาง	บ้านศรีบุญเรือง	ลำปาง	1		2553	1.5	Open dump	ไม่ถูกต้อง	47	เหนือ	521963	1937632	0	0.87
394	บ่อขยะมูลฝอยอบต.แม่วะ	บ้านผดุงราษฎร์รังสรรค์ หมู่ 6 ต.แม่วะ อ.เถิน จ.ลำปาง	บ้านผดุงราษฎร์รังสรรค์	ลำปาง	1		2549	2.43	Open dump	ไม่ถูกต้อง	47	เหนือ	523145	1931681	0	0.87
395	บ่อขยะมูลฝอยอบต.แม่วะ	บ้านแม่วะหลวง หมู่ 7 ต.แม่วะ อ.เถิน จ.ลำปาง	บ้านแม่วะหลวง	ลำปาง	1		2553	1.5	Open dump	ไม่ถูกต้อง	47	เหนือ	521640	1934133	0	0.87
396	บ่อขยะมูลฝอยอบต.วิเชตนคร	บ้านใหม่ผ้าขาว หมู่ 3 ต.วิเชตนคร อ.แจ้ห่ม จ.ลำปาง	นายเสรีย์ ท่าว่อง	ลำปาง		1	2540	4.5	Open dump	ไม่ถูกต้อง	47	เหนือ	557041	2069096	1	6.62
397	บ่อขยะมูลฝอยทต.บ้านสา	120 หมู่ 5 ถ.ลำปาง-แจ้ห่ม ต.บ้านสา อ.แจ้ห่ม จ.ลำปาง	ทต. บ้านสา	ลำปาง	1		2554	0.2	Control Dump	ถูกต้อง	47	เหนือ	1862921	9954107	0	4.89
398	บ่อขยะมูลฝอยทต.ทุ่งผึ้ง	หมู่ 1 ต.ทุ่งผึ้ง อ.แจ้ห่ม จ.ลำปาง	บ้านทุ่งฮ้าว	ลำปาง	1		2545	1	Open dump	ไม่ถูกต้อง	47	เหนือ	N/A	N/A	0	0.47
399	บ่อขยะมูลฝอยทต.ทุ่งผึ้ง	หมู่ 2 ต.ทุ่งผึ้ง อ.แจ้ห่ม จ.ลำปาง	บ้านทุ่งฮ้าว	ลำปาง	1		2545	1	Open dump	ไม่ถูกต้อง	47	เหนือ	N/A	N/A	0	0.45
400	บ่อขยะมูลฝอยทต.ทุ่งผึ้ง	หมู่ 3 ต.ทุ่งผึ้ง อ.แจ้ห่ม จ.ลำปาง	บ้านหัวฝาย	ลำปาง	1		2545	1	Open dump	ไม่ถูกต้อง	47	เหนือ	N/A	N/A	0	0.45
401	บ่อขยะมูลฝอยทต.ทุ่งผึ้ง	หมู่ 4 ต.ทุ่งผึ้ง อ.แจ้ห่ม จ.ลำปาง	บ้านทุ่งผึ้ง	ลำปาง	1		2545	1	Open dump	ไม่ถูกต้อง	47	เหนือ	N/A	N/A	0	0.45
402	บ่อขยะมูลฝอยทต.ทุ่งผึ้ง	หมู่ 5 ต.ทุ่งผึ้ง อ.แจ้ห่ม จ.ลำปาง	บ้านช่อฟ้า	ลำปาง	1		2545	1	Open dump	ไม่ถูกต้อง	47	เหนือ	N/A	N/A	0	0.45
403	บ่อขยะมูลฝอยทต.ทุ่งผึ้ง	หมู่ 6 ต.ทุ่งผึ้ง อ.แจ้ห่ม จ.ลำปาง	บ้านทุ่งฮ้าว	ลำปาง	1		2545	1	Open dump	ไม่ถูกต้อง	47	เหนือ	N/A	N/A	0	0.45
404	บ่อขยะมูลฝอยอบต.แจ้ห่ม	หมู่ 5 ต.แจ้ห่ม อ.แจ้ห่ม จ.ลำปาง	อบต.แจ้ห่ม	ลำปาง	1		2557	1	Open dump	ไม่ถูกต้อง	47	เหนือ	563353	2065052	0	1.69
405	บ่อขยะมูลฝอยอบต.แจ้ห่ม	หมู่7 ต.แจ้ห่ม อ.แจ้ห่ม จ.ลำปาง	อบต.แจ้ห่ม	ลำปาง	1		2557	1	Open dump	ไม่ถูกต้อง	47	เหนือ	563535	2067945	0	1.68
406	บ่อขยะมูลฝอยอบต.เมืองมาย	บ้านแม่เปิน หมู่ 1 ต.เมืองมาย อ.แจ้ห่ม จ.ลำปาง	บ้านแม่เปิน	ลำปาง	1		2556	0.25	Open dump	ไม่ถูกต้อง	47	เหนือ	570100	2058200	0	0.60
407	บ่อขยะมูลฝอยอบต.เมืองมาย	บ้านนาไหม้ หมู่ 2 ต.เมืองมาย อ.แจ้ห่ม จ.ลำปาง	บ้านนาไหม้	ลำปาง	1		2556	0.25	Open dump	ไม่ถูกต้อง	47	เหนือ	573200	2063200	0	0.60
408	บ่อขยะมูลฝอยอบต.เมืองมาย	บ้านนางาม หมู่ 3 ต.เมืองมาย อ.แจ้ห่ม จ.ลำปาง	บ้านนางาม	ลำปาง	1		2556	0.25	Open dump	ไม่ถูกต้อง	47	เหนือ	563100	2070500	0	0.60
409	บ่อขยะมูลฝอยอบต.เมืองมาย	บ้านไผ่แพะ หมู่ 5 ต.เมืองมาย อ.แจ้ห่ม จ.ลำปาง	บ้านไผ่แพะ	ลำปาง	1		2556	0.25	Open dump	ไม่ถูกต้อง	47	เหนือ	565900	2058300	0	0.60
410	บ่อขยะมูลฝอยอบต.เมืองมาย	บ้านไผ่ทอง หมู่ 6 ต.เมืองมาย อ.แจ้ห่ม จ.ลำปาง	บ้านไผ่ทอง	ลำปาง	1		2556	0.25	Open dump	ไม่ถูกต้อง	47	เหนือ	566200	2055300	0	0.60
411	บ่อขยะมูลฝอยทต.แม่เมาะ	กฟผ.แม่เมาะ หมู่ 6 ต.แม่เมาะ อ.แม่เมาะ จ.ลำปาง	กฟผ.แม่เมาะ	ลำปาง		1	2550	50	Control Dump	ถูกต้อง	47	เหนือ	57994	2025791	5	
412	บ่อขยะมูลฝอยทต.นาครัว	หมู่ 1 ต.นาครัว อ.แม่ทะ จ.ลำปาง	ทต.นาครัว	ลำปาง	1		N/A	1	Open dump	ไม่ถูกต้อง	47	เหนือ	N/A	N/A	0	1.12
413	บ่อขยะมูลฝอยทต.นาครัว	หมู่ 2 ต.นาครัว อ.แม่ทะ จ.ลำปาง	บ้านหลวง	ลำปาง	1		2555	1	Open dump	ไม่ถูกต้อง	47	เหนือ	555659	2006288	0	1.06
414	บ่อขยะมูลฝอยทต.นาครัว	หมู่ 5 ต.นาครัว อ.แม่ทะ จ.ลำปาง	บ้านหล่ายทุ่ง	ลำปาง	1		2554	1	Open dump	ไม่ถูกต้อง	47	เหนือ	553973	2006595	0	1.06
415	บ่อขยะมูลฝอยทต.นาครัว	หมู่ 6 ต.นาครัว อ.แม่ทะ จ.ลำปาง	บ้านหลุกใต้	ลำปาง	1		2553	1	Open dump	ไม่ถูกต้อง	47	เหนือ	558700	2004679	0	1.06
416	บ่อขยะมูลฝอยทต.นาครัว	หมู่ 7 ต.นาครัว อ.แม่ทะ จ.ลำปาง	ทต.นาครัว	ลำปาง	1		N/A	1	Open dump	ไม่ถูกต้อง	47	เหนือ	N/A	N/A	0	1.06
417	บ่อขยะมูลฝอยทต.นาครัว	หมู่ 9 ต.นาครัว อ.แม่ทะ จ.ลำปาง	ทต.นาครัว	ลำปาง	1		N/A	1	Open dump	ไม่ถูกต้อง	47	เหนือ	N/A	N/A	0	1.06
418	บ่อขยะมูลฝอยทต.นาครัว	หมู่ 10 ต.นาครัว อ.แม่ทะ จ.ลำปาง	บ้านเหมี้ยง	ลำปาง	1		2550	1	Open dump	ไม่ถูกต้อง	47	เหนือ	555722	2005799	0	1.06
419	บ่อขยะมูลฝอยทต.ป่าตันนาครัว	บ้านนาคตแพะ หมู่ 4 ต.ป่าตัน อ.แม่ทะ จ.ลำปาง	ทต.ป่าตันนาครัว	ลำปาง	1		2548	18	Open dump	ไม่ถูกต้อง	47	เหนือ	51713	209588	0	5.70
420	บ่อขยะมูลฝอยทต.แม่ทะ	หมู่ 1 ต.แม่ทะ อ.แม่ทะ จ.ลำปาง	ทต.แม่ทะ	ลำปาง	1		2544	88	Open dump	ไม่ถูกต้อง	47	เหนือ	564450	2013259	0	6.99
421	บ่อขยะมูลฝอยทต.แม่พริก	บ่อขยะ ทต.แม่พริก หมู่ 2 ต.แม่พริก อ.แม่พริก จ. ลำปาง	ทต.แม่พริก	ลำปาง	1		2542	1	Open dump	ไม่ถูกต้อง	47	เหนือ	512806	1928905	0	2.77
422	บ่อขยะมูลฝอยทต.นาครัว	บ้านหลวง หมู่ 2 ต.นาครัว อ.แม่ทะ จ.ลำปาง	บ้านหลวง	ลำปาง	1		2555	1	Open dump	ไม่ถูกต้อง	47	เหนือ	555659	2006288	0	1.87
423	บ่อขยะมูลฝอยทต.นาครัว	บ้านเหมี้ยง หมู่ 10 ต.นาครัว อ.แม่ทะ จ.ลำปาง	บ้านเหมี้ยง	ลำปาง	1		2555	1	Open dump	ไม่ถูกต้อง	47	เหนือ	555722	2005799	0	1.87
424	บ่อขยะมูลฝอยทต.นาครัว	บ้านหล่ายทุ่ง หมู่ 5 ต.นาครัว อ.แม่ทะ จ.ลำปาง	บ้านหล่ายทุ่ง	ลำปาง	1		2554	1	Open dump	ไม่ถูกต้อง	47	เหนือ	553973	2006595	0	1.87
425	บ่อขยะมูลฝอยทต.นาครัว	บ้านหลุก หมู่ 6 ต.นาครัว อ.แม่ทะ จ.ลำปาง	บ้านหลุก	ลำปาง	1		2554	1	Open dump	ไม่ถูกต้อง	47	เหนือ	558700	2004679	0	1.87
426	บ่อขยะมูลฝอยทต.พระบาทวังต	บ้านเกาะหัวช้าง หมู่ 1 ต.พระบาทวังตวง อ.แม่พริก จ.ลำปาง	บ้านเกาะหัวช้าง	ลำปาง	1		2542	1	Open dump	ไม่ถูกต้อง	47	เหนือ	517628	1935145	0	0.80
427	บ่อขยะมูลฝอยทต.พระบาทวังต	บ้านท่าซุม หมู่ 2 ต.พระบาทวังตวง อ.แม่พริก จ.ลำปาง	บ้านท่าซุม	ลำปาง	1		2542	1	Open dump	ไม่ถูกต้อง	47	เหนือ	517313	1933159	0	0.78
428	บ่อขยะมูลฝอยทต.พระบาทวังต	บ้านแม่เชียงรายบน หมู่ 4 ต.พระบาทวังตวง อ.แม่พริก จ.ลำปาง	บ้านแม่เชียงรายบน	ลำปาง	1		2541	2	Open dump	ไม่ถูกต้อง	47	เหนือ	514169	1920341	0	0.78
429	บ่อขยะมูลฝอยทต.พระบาทวังต	บ้านพระบาท หมู่ 5 ต.พระบาทวังตวง อ.แม่พริก จ.ลำปาง	บ้านพระบาท	ลำปาง	1		2542	1	Open dump	ไม่ถูกต้อง	47	เหนือ	516124	1930048	0	0.78
430	บ่อขยะมูลฝอยทต.พระบาทวังต	บ้านดอยคำ หมู่ 7 ต.พระบาทวังตวง อ.แม่พริก จ.ลำปาง	บ้านดอยคำ	ลำปาง	1		2542	1	Open dump	ไม่ถูกต้อง	47	เหนือ	514988	192572	0	0.78
431	บ่อขยะมูลฝอยอบต.บ้านโป่ง	หมู่ 1 ต.บ้านโป่ง อ.งาว จ.ลำปาง	อบต.บ้านโป่ง	ลำปาง	1		N/A	5	Open dump	ไม่ถูกต้อง	47	เหนือ	N/A	N/A	0	2.11
432	บ่อขยะมูลฝอยอบต.บ้านโป่ง	บ้านเป๊าะ หมู่ 5 ต.บ้านโป่ง อ.งาว จ.ลำปาง	บ้านเป๊ะ	ลำปาง	1		N/A	5	Open dump	ไม่ถูกต้อง	47	เหนือ	605819	2067655	0	2.10
433	บ่อขยะมูลฝอยอบต.บ้านโป่ง	บ้านเหล่า หมู่ 6 ต.บ้านโป่ง อ.งาว จ.ลำปาง	บ้านเหล่า	ลำปาง	1		N/A	5	Open dump	ไม่ถูกต้อง	47	เหนือ	N/A	N/A	0	2.10
434	บ่อขยะมูลฝอยอบต.แม่ตีบ	หมู่ 1 ต.แม่ตีบ อ.งาว จ.ลำปาง	บ้านดอกคำใต้	ลำปาง	1		2553	2	Open dump	ไม่ถูกต้อง	47	เหนือ	609713	2058043	0	1.02
435	บ่อขยะมูลฝอยอบต.แม่ตีบ	หมู่ 2 ต.แม่ตีบ อ.งาว จ.ลำปาง	บ้านแม่ตีบหลวง	ลำปาง	1		2553	0.8	Open dump	ไม่ถูกต้อง	47	เหนือ	608687	2056452	0	0.99
436	บ่อขยะมูลฝอยอบต.แม่ตีบ	หมู่ 4 ต.แม่ตีบ อ.งาว จ.ลำปาง	บ้านงิ้วงาม	ลำปาง	1		2553	1	Open dump	ไม่ถูกต้อง	47	เหนือ	606236	2051761	0	0.99
437	บ่อขยะมูลฝอยอบต.แม่ตีบ	หมู่ 5 ต.แม่ตีบ อ.งาว จ.ลำปาง	บ้านแม่งาว	ลำปาง	1		2553	1	Open dump	ไม่ถูกต้อง	47	เหนือ	609033	2059378	0	0.99
438	บ่อขยะมูลฝอยทต.หลวงใต้	บ้านวังควาย หมู่ 6 ต.หลวงใต้ อ.งาว จ.ลำปาง	ทต.หลวงใต้	ลำปาง	1		2535	7	Open dump	ไม่ถูกต้อง	47	เหนือ	606072	2071533	1	5.85
439	บ่อขยะมูลฝอยทต.เมืองปาน	หมู่ 1 ต.เมืองปาน อ.เมืองปาน จ.ลำปาง	บ้านทุ่งโป่ง	ลำปาง	1		2559	1	Open dump	ไม่ถูกต้อง	47	เหนือ	N/A	N/A	0	2.74
440	บ่อขยะมูลฝอยทต.เมืองปาน	หมู่ 4 ต.เมืองปาน อ.เมืองปาน จ.ลำปาง	บ้านแพะ	ลำปาง	1		2559	1	Open dump	ไม่ถูกต้อง	47	เหนือ	N/A	N/A	0	2.74
441	บ่อขยะมูลฝอยอบต.แจ้ซ้อน	หมู่ 3 ต.แจ้ซ้อน อ.เมืองปาน จ.ลำปาง	ม.3	ลำปาง	1		2545	1	Open dump	ไม่ถูกต้อง	47	เหนือ	554540	2078500	0	1.17
442	บ่อขยะมูลฝอยอบต.แจ้ซ้อน	หมู่ 4 ต.แจ้ซ้อน อ.เมืองปาน จ.ลำปาง	บ้านทุ่ง	ลำปาง	1		2545	1	Open dump	ไม่ถูกต้อง	47	เหนือ	554399	2086650	0	1.12
443	บ่อขยะมูลฝอยอบต.แจ้ซ้อน	หมู่ 5 ต.แจ้ซ้อน อ.เมืองปาน จ.ลำปาง	บ้านหลวง	ลำปาง	1		2545	1	Open dump	ไม่ถูกต้อง	47	เหนือ	554160	208530	0	1.12

ลำดับที่	ชื่อสถานที่กำจัดขยะมูลฝอย	ที่อยู่	ผู้ดำเนินการ	จังหวัด	หน่วยงานดำเนินการ		ปีที่เปิดดำเนินการ	ขนาดพื้นที่ (ไร่)	กระบวนการ	ความถูกต้องของการดำเนินการ	พิกัดสถานที่กำจัดขยะมูลฝอย				ผู้ทิ้งร่วม	ปริมาณขยะที่เข้าระบบ (ตัน/วัน)
					รัฐ	เอกชน					โซน	ภูมิภาค	พิกัดแกน X	พิกัดแกน Y		
444	บ่อขยะมูลฝอยอบต.แจ้ซ้อน	หมู่ 6.แจ้ซ้อน อ.เมืองปาน จ.ลำปาง	บ้านสบลี	ลำปาง	1		2545	3	Open dump	ไม่ถูกต้อง	47	เหนือ	555420	207220	0	1.12
445	บ่อขยะมูลฝอยอบต.แจ้ซ้อน	หมู่ 8 ต.แจ้ซ้อน อ.เมืองปาน จ.ลำปาง	ม.8	ลำปาง	1		2545	1	Open dump	ไม่ถูกต้อง	47	เหนือ	552800	2086120	0	1.12
446	บ่อขยะมูลฝอยอบต.แจ้ซ้อน	หมู่ 9 ต.แจ้ซ้อน อ.เมืองปาน จ.ลำปาง	ม.9	ลำปาง	1		2545	1	Open dump	ไม่ถูกต้อง	47	เหนือ	557330	2077800	0	1.12
447	บ่อขยะมูลฝอยทต.วังเหนือ	หมู่ 4 ต.วังเหนือ อ.วังเหนือ จ.ลำปาง	ทต.วังเหนือ	ลำปาง	1		2557	15	Open Burn	ไม่ถูกต้อง	47	เหนือ	N/A	N/A	0	0.28
448	บ่อขยะมูลฝอยทต.วังเหนือ	หมู่ 1 ต.วังแก้ว อ.วังเหนือ จ.ลำปาง	ทต.วังเหนือ	ลำปาง	1		N/A	N/A	Open Burn	ไม่ถูกต้อง	47	เหนือ	564896	2137099	0	0.28
449	บ่อขยะมูลฝอยทต.วังเหนือ	หมู่ 2 ต.วังแก้ว อ.วังเหนือ จ.ลำปาง	ทต.วังเหนือ	ลำปาง	1		N/A	N/A	Open Burn	ไม่ถูกต้อง	47	เหนือ	567844	2132866	0	0.28
450	บ่อขยะมูลฝอยทต.วังเหนือ	หมู่ 3 ต.วังแก้ว อ.วังเหนือ จ.ลำปาง	ทต.วังเหนือ	ลำปาง	1		N/A	N/A	Open Burn	ไม่ถูกต้อง	47	เหนือ	568793	2134678	0	0.28
451	บ่อขยะมูลฝอยทต.วังเหนือ	หมู่ 4 ต.วังแก้ว อ.วังเหนือ จ.ลำปาง	ทต.วังเหนือ	ลำปาง	1		N/A	N/A	Open Burn	ไม่ถูกต้อง	47	เหนือ	565813	2131943	0	0.28
452	บ่อขยะมูลฝอยทต.วังเหนือ	หมู่ 7 ต.วังแก้ว อ.วังเหนือ จ.ลำปาง	ทต.วังเหนือ	ลำปาง	1		N/A	N/A	Open Burn	ไม่ถูกต้อง	47	เหนือ	N/A	N/A	0	0.28
453	บ่อขยะมูลฝอยอบต.ร่องเคาะ	หมู่ 12 ต.ร่องเคาะ อ.วังเหนือ จ.ลำปาง	อบต.ร่องเคาะ	ลำปาง	1		2551	1	Open dump	ไม่ถูกต้อง	47	เหนือ	N/A	N/A	0	4.94
454	บ่อขยะมูลฝอยอบต.ร่องเคาะ	หมู่ 15 ต.ร่องเคาะ อ.วังเหนือ จ.ลำปาง	อบต.ร่องเคาะ	ลำปาง	1		251	1	Open dump	ไม่ถูกต้อง	47	เหนือ	N/A	N/A	0	4.93
455	บ่อขยะมูลฝอยอบต.วังซ้าย	บ้านแม่ม่า หมู่ 1 ต. วังซ้าย อ. วังเหนือ จ. ลำปาง	บ้านแม่ม่า	ลำปาง	1		2555	1	Open dump	ไม่ถูกต้อง	47	เหนือ	570149	2121499	0	0.55
456	บ่อขยะมูลฝอยอบต.วังซ้าย	บ้านใหม่หล่ายท่า หมู่ 2 ต. วังซ้าย อ. วังเหนือ จ. ลำปาง	บ้านใหม่หล่ายท่า	ลำปาง	1		2549	1	Open dump	ไม่ถูกต้อง	47	เหนือ	566690	2119827	0	0.51
457	บ่อขยะมูลฝอยอบต.วังซ้าย	บ้านหัวทุ่ง หมู่ 3 ต. วังซ้าย อ. วังเหนือ จ. ลำปาง	บ้านหัวทุ่ง สบม่า	ลำปาง	1		2549	1	Open dump	ไม่ถูกต้อง	47	เหนือ	568163	2118514	0	0.51
458	บ่อขยะมูลฝอยอบต.วังซ้าย	บ้านแม่สุขใน หมู่ 4 ต. วังซ้าย อ. วังเหนือ จ. ลำปาง	บ้านแม่สุขใน	ลำปาง	1		2549	1	Open dump	ไม่ถูกต้อง	47	เหนือ	569467	2119559	0	0.51
459	บ่อขยะมูลฝอยอบต.วังซ้าย	บ้านป่าแขม หมู่ 5 ต. วังซ้าย อ. วังเหนือ จ. ลำปาง	บ้านป่าแขม	ลำปาง	1		2550	1	Open dump	ไม่ถูกต้อง	47	เหนือ	566846	2120043	0	0.51
460	บ่อขยะมูลฝอยอบต.วังซ้าย	บ้านน้ำหลง หมู่ 6 ต. วังซ้าย อ. วังเหนือ จ. ลำปาง	บ้านน้ำหลง	ลำปาง	1		2555	1	Open dump	ไม่ถูกต้อง	47	เหนือ	570050	2120869	0	0.51
461	บ่อขยะมูลฝอยอบต.วังซ้าย	บ้านแม่สุขวังเหนือ หมู่ 7 ต. วังซ้าย อ. วังเหนือ จ. ลำปาง	บ้านแม่สุขวังเหนือ	ลำปาง	1		2549	1	Open dump	ไม่ถูกต้อง	47	เหนือ	566900	2114302	0	0.51
462	บ่อขยะมูลฝอยอบต.วังซ้าย	บ้านแม่สุขเหนือ หมู่ 8 ต. วังซ้าย อ. วังเหนือ จ. ลำปาง	บ้านแม่สุขเหนือ	ลำปาง	1		2555	1	Open dump	ไม่ถูกต้อง	47	เหนือ	568912	2115464	0	0.51
463	บ่อขยะมูลฝอยอบต.วังซ้าย	บ้านแม่สุขป่าสัก หมู่ 9 ต. วังซ้าย อ. วังเหนือ จ. ลำปาง	บ้านแม่สุขป่าสัก	ลำปาง	1		2555	1	Open dump	ไม่ถูกต้อง	47	เหนือ	567839	2114809	0	0.51
464	บ่อขยะมูลฝอยอบต.วังแก้ว	หมู่ 5 ต.วังแก้ว อ.วังเหนือ จ.ลำปาง	อบต.วังแก้ว	ลำปาง	1		N/A	N/A	Open dump	ไม่ถูกต้อง	47	เหนือ	562332	2132223	0	1.57
465	บ่อขยะมูลฝอยอบต.วังแก้ว	หมู่ 6 ต.วังแก้ว อ.วังเหนือ จ.ลำปาง	อบต.วังแก้ว	ลำปาง	1		N/A	N/A	Open dump	ไม่ถูกต้อง	47	เหนือ	564334	2133514	0	1.56
466	บ่อขยะมูลฝอยอบต.วังทรายคำ	บ้านทุ่งฮี หมู่ 1 ต. วังทรายคำ อ. วังเหนือ จ. ลำปาง	บ้านทุ่งฮี	ลำปาง	1		N/A	N/A	Open dump	ไม่ถูกต้อง	47	เหนือ	567172	2111002	0	1.22
467	บ่อขยะมูลฝอยอบต.วังทอง	บ้านแม่เย็น หมู่ 4 ต. วังทอง อ. วังเหนือ จ. ลำปาง	บ้านแม่เย็น	ลำปาง	1		2553	1	Open dump	ไม่ถูกต้อง	47	เหนือ	569775	2114400	0	1.60
468	บ่อขยะมูลฝอยอบต.วังทอง	บ้านสารภี หมู่ 6 ต.วังทอง อ.วังเหนือ จ.ลำปาง	บ้านสารภี	ลำปาง	1		2553	1	Open dump	ไม่ถูกต้อง	47	เหนือ	571848	2102599	0	1.58
469	บ่อขยะมูลฝอยอบต.วังทอง	บ้านป่าทอง หมู่ 7 ต.วังทอง อ.วังเหนือ จ.ลำปาง	บ้านป่าทอง	ลำปาง	1		2553	1	Open dump	ไม่ถูกต้อง	47	เหนือ	572734	2110532	0	1.58
470	บ่อขยะมูลฝอยทต.สบปราบ	หมู่ 15 ต. สบปราบ อ. สบปราบ จ. ลำปาง	เอกชน	ลำปาง		1	2558	2	Open dump	ไม่ถูกต้อง	47	เหนือ	538395	1979395	0	5.33
471	บ่อขยะมูลฝอยอบต.นายาง	บ้านกวด หมู่ 1 ต.นายาง อ.สบปราบ จ.ลำปาง	บ้านกวด	ลำปาง	1		2554	1	Open dump	ไม่ถูกต้อง	47	เหนือ	531926	1976828	0	0.44
472	บ่อขยะมูลฝอยอบต.นายาง	บ้านดง หมู่ 2 ต.นายาง อ.สบปราบ จ.ลำปาง	บ้านดง	ลำปาง	1		2554	1	Open dump	ไม่ถูกต้อง	47	เหนือ	530762	1974882	0	0.43
473	บ่อขยะมูลฝอยอบต.นายาง	บ้านนาปราบ หมู่ 3 ต.นายาง อ.สบปราบ จ.ลำปาง	บ้านนาปราบ	ลำปาง	1		2554	1	Open dump	ไม่ถูกต้อง	47	เหนือ	531966	1978096	0	0.43
474	บ่อขยะมูลฝอยอบต.นายาง	บ้านหนองวัวแดง หมู่ 4 ต. นายาง อ. สบปราบ จ. ลำปาง	บ้านหนองวัวแดง	ลำปาง	1		2554	1	Open dump	ไม่ถูกต้อง	47	เหนือ	534015	1978678	0	0.43
475	บ่อขยะมูลฝอยอบต.นายาง	บ้านนายาง หมู่ 5 ต. นายาง อ. สบปราบ จ. ลำปาง	บ้านนายาง	ลำปาง	1		2554	1	Open dump	ไม่ถูกต้อง	47	เหนือ	532996	1980186	0	0.43
476	บ่อขยะมูลฝอยอบต.นายาง	บ้านนาไม้แดง หมู่ 6 ต. นายาง อ. สบปราบ จ. ลำปาง	บ้านนาไม้แดง	ลำปาง	1		2554	1	Open dump	ไม่ถูกต้อง	47	เหนือ	529873	1981825	0	0.43
477	บ่อขยะมูลฝอยอบต.นายาง	บ้านแก่น หมู่ 7 ต. นายาง อ. สบปราบ จ. ลำปาง	บ้านแก่น	ลำปาง	1		2554	1	Open dump	ไม่ถูกต้อง	47	เหนือ	528572	1982463	0	0.43
478	บ่อขยะมูลฝอยอบต.นายาง	บ้านไร่ หมู่ 8 ต. นายาง อ. สบปราบ จ. ลำปาง	บ้านไร่	ลำปาง	1		2554	1	Open dump	ไม่ถูกต้อง	47	เหนือ	532276	1976060	0	0.43
479	บ่อขยะมูลฝอยอบต.นายาง	บ้านแม่ยอง หมู่ 9 ต. นายาง อ. สบปราบ จ. ลำปาง	บ้านแม่ยอง	ลำปาง	1		2556	1	Open dump	ไม่ถูกต้อง	47	เหนือ	529861	1980136	0	0.43
480	บ่อขยะมูลฝอยอบต.นายาง	บ้านนายางเหนือ หมู่ 10 ต. นายาง อ. สบปราบ จ. ลำปาง	บ้านนายางเหนือ	ลำปาง	1		2556	1	Open dump	ไม่ถูกต้อง	47	เหนือ	532981	1980747	0	0.43
481	บ่อขยะมูลฝอยอบต.แม่กัวะ	บ้านอ้อ หมู่ 2 ต. แม่กัวะ อ. สบปราบ จ. ลำปาง	บ้านอ้อ	ลำปาง	1		2540	2	Control Dump	ถูกต้อง	47	เหนือ	534395	1984197	0	4.00
482	บ่อขยะมูลฝอยอบต.สมัย	หมู่ 5 ต.สมัย อ.สบปราบ จ.ลำปาง	หมู่ 5	ลำปาง	1		2540	N/A	Open dump	ไม่ถูกต้อง	47	เหนือ	544410	1981377	0	6.75
483	บ่อขยะมูลฝอยทต.เมืองยาว	หมู่ 1,2 ,15 ต.เมืองยาว อ.ห้างฉัตร จ.ลำปาง	บ้านเวียงใต้	ลำปาง	1		2555	1	Open dump	ไม่ถูกต้อง	47	เหนือ	N/A	N/A	0	1.05
484	บ่อขยะมูลฝอยทต.เมืองยาว	หมู่ 3 ต.เมืองยาว อ.ห้างฉัตร จ.ลำปาง	บ้านนาบัว	ลำปาง	1		2555	1	Open dump	ไม่ถูกต้อง	47	เหนือ	N/A	N/A	0	1.02
485	บ่อขยะมูลฝอยทต.เมืองยาว	หมู่ 4 ต.เมืองยาว อ.ห้างฉัตร จ.ลำปาง	บ้านนาน้ำมัน	ลำปาง	1		2555	1	Open dump	ไม่ถูกต้อง	47	เหนือ	N/A	N/A	0	1.02
486	บ่อขยะมูลฝอยทต.เมืองยาว	หมู่ 5 ต.เมืองยาว อ.ห้างฉัตร จ.ลำปาง	บ้านทุ่งหลวง	ลำปาง	1		2555	1	Open dump	ไม่ถูกต้อง	47	เหนือ	N/A	N/A	0	1.02
487	บ่อขยะมูลฝอยทต.เมืองยาว	หมู่ 8,12 ต.เมืองยาว อ.ห้างฉัตร จ.ลำปาง	บ้านแม่ยามเหนือ	ลำปาง	1		2555	1	Open dump	ไม่ถูกต้อง	47	เหนือ	N/A	N/A	0	1.02
488	บ่อขยะมูลฝอยทต.เมืองยาว	หมู่ 7,9 ต.เมืองยาว อ.ห้างฉัตร จ.ลำปาง	บ้านแม่ยามใต้	ลำปาง	1		2555	1	Open dump	ไม่ถูกต้อง	47	เหนือ	N/A	N/A	0	1.02
489	บ่อขยะมูลฝอยทต.เมืองยาว	หมู่ 10 ต.เมืองยาว อ.ห้างฉัตร จ.ลำปาง	บ้านใหม่สามัคคี	ลำปาง	1		2555	1	Open dump	ไม่ถูกต้อง	47	เหนือ	N/A	N/A	0	1.02
490	บ่อขยะมูลฝอยทต.เมืองยาว	หมู่ 11 ต.เมืองยาว อ.ห้างฉัตร จ.ลำปาง	ทต.เมืองยาว	ลำปาง	1		2555	1	Open dump	ไม่ถูกต้อง	47	เหนือ	N/A	N/A	0	1.02
491	บ่อขยะมูลฝอยอบต.แม่สุก	บ้านแม่สุก หมู่ 1 ต.แม่สุก อ.แจ้ห่ม จ.ลำปาง	บ้านแม่สุก	ลำปาง	1		2555	0.5	Open dump	ไม่ถูกต้อง	47	เหนือ	569168	2077189	0	0.58
492	บ่อขยะมูลฝอยอบต.แม่สุก	บ้านหนองกอก หมู่ 2 ต.แม่สุก อ.แจ้ห่ม จ.ลำปาง	บ้านหนองกอก	ลำปาง	1		2555	0.5	Open dump	ไม่ถูกต้อง	47	เหนือ	569846	2083326	0	0.50
493	บ่อขยะมูลฝอยอบต.แม่สุก	บ้านศรีบุญเรือง หมู่ 3 ต.แม่สุก อ.แจ้ห่ม จ.ลำปาง	บ้านศรีบุญเรือง	ลำปาง	1		2555	0.5	Open dump	ไม่ถูกต้อง	47	เหนือ	560417	2002813	0	0.50
494	บ่อขยะมูลฝอยอบต.แม่สุก	บ้านทุ่งคา หมู่ 4 ต.แม่สุก อ.แจ้ห่ม จ.ลำปาง	บ้านทุ่งคา	ลำปาง	1		2555	1	Open dump	ไม่ถูกต้อง	47	เหนือ	569660	2080043	0	0.50
495	บ่อขยะมูลฝอยอบต.แม่สุก	บ้านกิ๋ว หมู่ 5 ต.แม่สุก อ.แจ้ห่ม จ.ลำปาง	บ้านกิ๋ว	ลำปาง	1		2555	1	Open dump	ไม่ถูกต้อง	47	เหนือ	569047	2086318	0	0.50

ลำดับที่	ชื่อสถานที่กำจัดขยะมูลฝอย	ที่อยู่	ผู้ดำเนินการ	จังหวัด	หน่วยงานดำเนินการ		ปีที่เปิดดำเนินการ	ขนาดพื้นที่ (ไร่)	กระบวนการ	ความถูกต้องของการดำเนินการ	พิกัดสถานที่กำจัดขยะมูลฝอย				ผู้ทิ้งร่วม	ปริมาณขยะที่เข้าระบบ (ตัน/วัน)
					รัฐ	เอกชน					โซน	ภูมิภาค	พิกัดแกน X	พิกัดแกน Y		
496	บ่อขยะมูลฝอยอบต.แม่สุก	บ้านใหม่สามัคคี หมู่ 6 ต.แม่สุก อ.แจ้ห่ม จ.ลำปาง	บ้านใหม่สามัคคี	ลำปาง	1		2555	1	Open dump	ไม่ถูกต้อง	47	เหนือ	569065	2086343	0	0.50
497	บ่อขยะมูลฝอยอบต.แม่สุก	บ้านปางตุ๊ม หมู่ 7 ต.แม่สุก อ.แจ้ห่ม จ.ลำปาง	บ้านปางตุ๊ม	ลำปาง	1		2555	1	Open dump	ไม่ถูกต้อง	47	เหนือ	563325	2087016	0	0.50
498	บ่อขยะมูลฝอยอบต.แม่สุก	บ้านผ่าช่อ หมู่ 8 ต.แม่สุก อ.แจ้ห่ม จ.ลำปาง	บ้านผ่าช่อ	ลำปาง	1		2555	1	Open dump	ไม่ถูกต้อง	47	เหนือ	562707	2088970	0	0.50
499	บ่อขยะมูลฝอยอบต.แม่สุก	บ้านสบสุก หมู่ 9 ต.แม่สุก อ.แจ้ห่ม จ.ลำปาง	บ้านสบสุก	ลำปาง	1		2555	1	Open dump	ไม่ถูกต้อง	47	เหนือ	561328	2076080	0	0.50
500	บ่อขยะมูลฝอยอบต.แม่สุก	บ้านทุ่งคาใต้ หมู่ 10 ต.แม่สุก อ.แจ้ห่ม จ.ลำปาง	บ้านทุ่งคาใต้	ลำปาง	1		2555	1	Open dump	ไม่ถูกต้อง	47	เหนือ	569660	2080043	0	0.50
501	บ่อขยะมูลฝอยอบต.แม่สุก	บ้านศรีบุญเรืองใต้ หมู่ 11 ต.แม่สุก อ.แจ้ห่ม จ.ลำปาง	บ้านศรีบุญเรืองใต้	ลำปาง	1		2555	1	Open dump	ไม่ถูกต้อง	47	เหนือ	569646	2081817	0	0.50
502	บ่อขยะมูลฝอยอบต.แม่ถอด	บ้านแม่เตี๊ยะ หมู่ 1 ต.แม่ถอด อ.เถิน จ.ลำปาง	บ้านแม่เตี๊ยะ	ลำปาง	1		2550	1	Control Dump	ถูกต้อง	47	เหนือ	N/A	N/A	0	0.62
503	บ่อขยะมูลฝอยอบต.แม่ถอด	บ้านแม่ถอด หมู่ 2 ต.แม่ถอด อ.เถิน จ.ลำปาง	บ้านแม่ถอด	ลำปาง	1		2550	1	Control Dump	ถูกต้อง	47	เหนือ	N/A	N/A	0	0.61
504	บ่อขยะมูลฝอยอบต.แม่ถอด	บ้านแม่เติน หมู่ 3 ต.แม่ถอด อ.เถิน จ.ลำปาง	บ้านแม่เติน	ลำปาง	1		2550	1	Control Dump	ถูกต้อง	47	เหนือ	N/A	N/A	0	0.61
505	บ่อขยะมูลฝอยอบต.แม่ถอด	บ้านแม่แก่ง หมู่ 4 ต.แม่ถอด อ.เถิน จ.ลำปาง	บ้านแม่แก่ง	ลำปาง	1		2550	1	Control Dump	ถูกต้อง	47	เหนือ	N/A	N/A	0	0.61
506	บ่อขยะมูลฝอยอบต.แม่ถอด	บ้านนาบ้านไร่ หมู่ 5 ต.แม่ถอด อ.เถิน จ.ลำปาง	บ้านนาบ้านไร่	ลำปาง	1		2550	1	Control Dump	ถูกต้อง	47	เหนือ	N/A	N/A	0	0.61
507	บ่อขยะมูลฝอยอบต.แม่ถอด	บ้านสบเติน หมู่ 6 ต.แม่ถอด อ.เถิน จ.ลำปาง	บ้านสบเติน	ลำปาง	1		2550	1	Control Dump	ถูกต้อง	47	เหนือ	N/A	N/A	0	0.61
508	บ่อขยะมูลฝอยอบต.แม่ถอด	บ้านดงชัย หมู่ 7 ต.แม่ถอด อ.เถิน จ.ลำปาง	บ้านดงชัย	ลำปาง	1		2550	1	Control Dump	ถูกต้อง	47	เหนือ	N/A	N/A	0	0.61
509	บ่อขยะมูลฝอยอบต.แม่ถอด	บ้านแม่เตี๊ยะนอก หมู่ 8 ต.แม่ถอด อ.เถิน จ.ลำปาง	บ้านแม่เตี๊ยะนอก	ลำปาง	1		2550	1	Control Dump	ถูกต้อง	47	เหนือ	N/A	N/A	0	0.61
510	บ่อขยะมูลฝอยอบต.แม่ถอด	บ้านแม่ถอดใต้ หมู่ จ ต.แม่ถอด อ.เถิน จ.ลำปาง	บ้านแม่ถอดใต้	ลำปาง	1		2550	1	Control Dump	ถูกต้อง	47	เหนือ	N/A	N/A	0	0.61
511	บ่อขยะมูลฝอยอบต.บ้านแหง	หมู่ 3 ต.บ้านแหง อ.งาว จ.ลำปาง	บ้านร่องเห็ด	ลำปาง	1		2552	10	Open dump	ไม่ถูกต้อง	47	เหนือ	N/A	N/A	0	2.63
512	บ่อขยะมูลฝอยทต.ศิริราช	หมู่ 3 ต.สันดอนแก้ว อ.แม่ทะ จ.ลำปาง	ทต.ศิริราช	ลำปาง	1		2550	1	Open dump	ไม่ถูกต้อง	47	เหนือ	N/A	N/A	0	4.00
513	บ่อขยะมูลฝอยอบต.ปงดอน	หมู่ 1 ต.ปงดอน อ.แจ้ห่ม จ.ลำปาง	อบต.ปงดอน	ลำปาง	1		2552	1	Open dump	ไม่ถูกต้อง	47	เหนือ	N/A	N/A	0	3.80
514	บ่อขยะมูลฝอยทต.หลวงเหนือ	ต.หลวงเหนือ อ.งาว จ.ลำปาง	ทต.หลวงเหนือ	ลำปาง	1		2556	1	Open dump	ไม่ถูกต้อง	47	เหนือ	N/A	N/A	0	3.63
515	บ่อขยะมูลฝอยทต.แม่ปุ	บ้านแม่ปุ หมู่ 2 ต. แม่ปุ อ. แม่พริก จ. ลำปาง	บ้านแม่ปุ	ลำปาง	1		2558	10	Control Dump	ถูกต้อง	47	เหนือ	515188	1939178	0	2.06

ข้อมูลสถานที่กำจัดขยะมูลฝอยทั่วประเทศ ปี 2559

ลำดับที่	ชื่อสถานที่กำจัดขยะมูลฝอย	ที่อยู่	ผู้ดำเนินการ	จังหวัด	หน่วยงานดำเนินการ		ปีที่เปิดดำเนินการ	ขนาดพื้นที่ (ไร่)	กระบวนการ	ความถูกต้องของการดำเนินการ	พิกัดสถานที่กำจัดขยะมูลฝอย				ผู้ทิ้งร่วม	ปริมาณขยะที่เข้าระบบ (ตัน/วัน)
					รัฐ	เอกชน					โซน	ภูมิภาค	พิกัดแกน X	พิกัดแกน Y		
516	สถานที่กำจัดขยะมูลฝอยทม.พะเยา	หมู่ 2 ต.จำป่าหวาย อ.เมือง จ.พะเยา	ทม.พะเยา	พะเยา	1		2530	86	Sanitary Landfill	ถูกต้อง	47	เหนือ	601344	2113019	2	28.71
517	บ่อขยะมูลฝอยทต.แม่กา	บ้านแม่กาห้วยเดียน หมู่ 2 ต.แม่กา อ.เมือง จ.พะเยา	ทต.แม่กา	พะเยา	1		2549	30	Open dump	ไม่ถูกต้อง	47	เหนือ	595744	2105954	0	25.00
518	บ่อขยะมูลฝอยทต.ท่าวังทอง	หมู่ 12 ต.ท่าวังทอง อ.เมือง จ.พะเยา	ทต.ท่าวังทอง	พะเยา		1	2557	20	Control Dump	ถูกต้อง	47	เหนือ	597152	2126435	0	13.00
519	บ่อขยะมูลฝอยทต.แม่ปืม	หมู่ 12 ต.แม่ปืม อ.เมือง จ.พะเยา	เอกชน	พะเยา	1		2557	2	Open dump	ไม่ถูกต้อง	47	เหนือ	632216	2118849	0	8.00
520	บ่อขยะมูลฝอยทม.ดอกคำใต้	หมู่ 2 ต.บ้านบุญเกิด อ.ดอกคำใต้ จ.พะเยา	นายบุญศรี ปัญญา	พะเยา		1	2538	15	Control Dump	ถูกต้อง	47	เหนือ	N/A	2115047	0	10.00
521	บ่อขยะมูลฝอยทต.บ้านถ้ำ	หมู่ 5 ต.บ้านถ้ำ อ.ดอกคำใต้ จ.พะเยา	ทต.บ้านถ้ำ	พะเยา	1		2542	7	Open dump	ไม่ถูกต้อง	47	เหนือ	612604	2111137	0	8.00
522	บ่อขยะมูลฝอยทต.หนองหล่ม	บ้านสันม่วง หมู่ 5 ถ.ดอกคำใต้-เชียงม่วน ต.หนองหล่ม อ.ดอกคำใต้ จ.พ	ทต.หนองหล่ม	พะเยา	1		2551	14	Open dump	ไม่ถูกต้อง	47	เหนือ	612607	2095590	0	2.50
523	บ่อขยะมูลฝอยทต.หนองหล่ม	บ้านปางงุ้น หมู่ 6 ถ.ดอกคำใต้-เชียงคำ ต.หนองหล่ม อ.ดอกคำใต้ จ.พะ	ทต.หนองหล่ม	พะเยา	1		2553	2	Open dump	ไม่ถูกต้อง	47	เหนือ	619196	2090141	0	2.50
524	บ่อขยะมูลฝอยอบต.บ้านปิน	ต.บ้านปิน อ.ดอกคำใต้ จ.พะเยา	อบต.บ้านปิน	พะเยา	1		N/A	3.1	Open dump	ไม่ถูกต้อง	47	เหนือ	610097	1204386	0	3.00
525	บ่อขยะมูลฝอยอบต.คือเวียง	หมู่ 6 ต.คือเวียง อ.ดอกคำใต้ จ.พะเยา	อบต.คือเวียง	พะเยา	1		2557	3	Incinerator	ถูกต้อง	47	เหนือ	606967	2108403	0	1.50
526	บ่อขยะมูลฝอยทต.ฝายกวาง	ต.ฝายกวาง อ.เชียงคำ จ.พะเยา	เอกชน	พะเยา		1	2554	5	Control Dump	ถูกต้อง	47	เหนือ	N/A	N/A	1	21.87
527	บ่อขยะมูลฝอยอบต.เจดีย์คำ	บ้านบุญชัย หมู่ 12 ต.เจดีย์คำ อ.เชียงคำ จ.พะเยา	อบต.เจดีย์คำ	พะเยา	1		2545	8	Open dump	ไม่ถูกต้อง	47	เหนือ	640874	2161042	0	5.00
528	บ่อขยะมูลฝอยอบต.เชียงบาน	หมู่ 3,4,7 ต.เชียงบาน อ.เชียงคำ จ.พะเยา	อบต.เชียงบาน	พะเยา	1		2553	4.5	Control Dump	ถูกต้อง	47	เหนือ	6213120	2158250	0	5.00
529	บ่อขยะมูลฝอยอบต.ร่มเย็น	บ้านใหม่ร่มเย็น หมู่ 7 ต.ร่มเย็น อ.เชียงคำ จ.พะเยา	อบต.ร่มเย็น	พะเยา	1		2548	13	Control Dump	ถูกต้อง	47	เหนือ	643545	2160147	0	7.50
530	บ่อขยะมูลฝอยทต.เชียงม่วน	บ้านหล่ายทุ่ง หมู่ 6 ต.เชียงม่วน อ.เชียงม่วน จ.พะเยา	ทต.เชียงม่วน	พะเยา	1		2548	10	Control Dump	ถูกต้อง	47	เหนือ	636482	2091021	0	7.00
531	บ่อขยะมูลฝอยอบต.บ้านมาง	หมู่ 7 ต.บ้านมาง อ.เชียงม่วน จ.พะเยา	อบต.บ้านมาง	พะเยา	1		2552	1	Open dump	ไม่ถูกต้อง	47	เหนือ	N/A	N/A	0	1.16
532	บ่อขยะมูลฝอยอบต.บ้านมาง	หมู่ 6 ต.บ้านมาง อ.เชียงม่วน จ.พะเยา	อบต.บ้านมาง	พะเยา	1		2552	1	Open dump	ไม่ถูกต้อง	47	เหนือ	N/A	N/A	0	1.15
533	บ่อขยะมูลฝอยอบต.บ้านมาง	หมู่ 5 ต.บ้านมาง อ.เชียงม่วน จ.พะเยา	อบต.บ้านมาง	พะเยา	1		2552	1	Open dump	ไม่ถูกต้อง	47	เหนือ	N/A	N/A	0	1.15
534	บ่อขยะมูลฝอยอบต.สระ	หมู่ 1 ต.สระ อ.เชียงม่วน จ.พะเยา	อบต.สระ	พะเยา	1		2551	4	Open dump	ไม่ถูกต้อง	47	เหนือ	636435	210398	0	1.04
535	บ่อขยะมูลฝอยอบต.สระ	หมู่ 2 ต.สระ อ.เชียงม่วน จ.พะเยา	อบต.สระ	พะเยา	1		2547	6	Open dump	ไม่ถูกต้อง	47	เหนือ	233484	2101531	0	1.04
536	บ่อขยะมูลฝอยอบต.สระ	หมู่ 7 ต.สระ อ.เชียงม่วน จ.พะเยา	อบต.สระ	พะเยา	1		2546	4	Open dump	ไม่ถูกต้อง	47	เหนือ	633550	2102568	0	1.04
537	บ่อขยะมูลฝอยอบต.สระ	หมู่ 10 ต.สระ อ.เชียงม่วน จ.พะเยา	อบต.สระ	พะเยา	1		2550	4	Open dump	ไม่ถูกต้อง	47	เหนือ	629104	2093449	0	1.04
538	บ่อขยะมูลฝอยทต.ดงเจน	หมู่ 9 ต.ดงเจน อ.ภูกามยาว จ.พะเยา	ทต.ดงเจน	พะเยา	1		2540	25	Open dump	ไม่ถูกต้อง	47	เหนือ	N/A	N/A	0	7.00
539	บ่อขยะมูลฝอยทต.ห้วยข้าวก่ำ	หมู่ 9 ต.ห้วยข้าวก่ำ อ.จุน จ.พะเยา	ทต.ห้วยข้าวก่ำ	พะเยา	1		2539	7	Open dump	ไม่ถูกต้อง	47	เหนือ	615911	2140580	0	6.00
540	บ่อขยะมูลฝอยทต.จุน	หมู่ 1 ต.จุน อ.จุน จ.พะเยา	ทต.จุน	พะเยา	1		2547	3	Open dump	ไม่ถูกต้อง	47	เหนือ	626091	2138070	0	1.42
541	บ่อขยะมูลฝอยทต.จุน	หมู่ 4 ต.จุน อ.จุน จ.พะเยา	ทต.จุน	พะเยา	1		2547	2	Open dump	ไม่ถูกต้อง	47	เหนือ	620722	2134924	0	1.41
542	บ่อขยะมูลฝอยทต.จุน	หมู่ 5 ต.จุน อ.จุน จ.พะเยา	ทต.จุน	พะเยา	1		2547	3	Open dump	ไม่ถูกต้อง	47	เหนือ	623244	2132750	0	1.41
543	บ่อขยะมูลฝอยทต.จุน	หมู่ 7 ต.จุน อ.จุน จ.พะเยา	ทต.จุน	พะเยา	1		2547	3	Open dump	ไม่ถูกต้อง	47	เหนือ	625184	2140229	0	1.41
544	บ่อขยะมูลฝอยทต.จุน	หมู่ 8 ต.จุน อ.จุน จ.พะเยา	ทต.จุน	พะเยา	1		2547	2	Open dump	ไม่ถูกต้อง	47	เหนือ	619862	2135631	0	1.41
545	บ่อขยะมูลฝอยทต.เวียงลอ	บ้านจุนใหม่ หมู่ 10 ต.ลอ อ.จุน จ.พะเยา	ทต.เวียงลอ	พะเยา	1		2557	3	Incinerator	ถูกต้อง	47	เหนือ	N/A	N/A	0	2.00
546	บ่อขยะมูลฝอยทต.หงส์หิน	หมู่ 7 ต.หงส์หิน อ.จุน จ.พะเยา	ทต.หงส์หิน	พะเยา	1		2544	4	Open dump	ไม่ถูกต้อง	47	เหนือ	N/A	N/A	0	3.00
547	บ่อขยะมูลฝอยทต.หงส์หิน	หมู่ 11 ต.หงส์หิน อ.จุน จ.พะเยา	ทต.หงส์หิน	พะเยา	1		2544	1.5	Open dump	ไม่ถูกต้อง	47	เหนือ	614745	2160658	0	3.00
548	บ่อขยะมูลฝอยอบต.พระธาตุชิงแกง	บ้านแม่วังช้าง หมู่ 1 ถ.จุน-ปง ต.พระธาตุชิงแกง อ.จุน จ.พะเยา	อบต.พระธาตุชิงแกง	พะเยา	1		2547	1	Open dump	ไม่ถูกต้อง	47	เหนือ	631143	2131111	0	1.50
549	บ่อขยะมูลฝอยอบต.พระธาตุชิงแกง	บ้านธาตุชิงแกงบน หมู่ 5 ต.พระธาตุชิงแกง อ.จุน จ.พะเยา	อบต.พระธาตุชิงแกง	พะเยา	1		2547	1	Open dump	ไม่ถูกต้อง	47	เหนือ	623538	2130323	0	1.50
550	บ่อขยะมูลฝอยอบต.ห้วยยางขาม	หมู่ 2 ต.ห้วยยางขาม อ.จุน จ.พะเยา	อบต.ห้วยยางขาม	พะเยา	1		2547	3	Open dump	ไม่ถูกต้อง	47	เหนือ	624325	2144472	0	2.61
551	บ่อขยะมูลฝอยอบต.ห้วยยางขาม	หมู่ 3 ต.ห้วยยางขาม อ.จุน จ.พะเยา	อบต.ห้วยยางขาม	พะเยา	1		2553	1	Open dump	ไม่ถูกต้อง	47	เหนือ	624762	2442762	0	2.61
552	บ่อขยะมูลฝอยทต.งิม	บ้านหนองบัว หมู่ 2 ต.งิม อ.ปง จ.พะเยา	ทต.งิม	พะเยา	1		2545	103	Control Dump	ถูกต้อง	47	เหนือ	646867	2132345	0	4.50
553	บ่อขยะมูลฝอยทต.ปง	หมู่ 3 ต.ปง อ.ปง จ.พะเยา	ทต.ปง	พะเยา	1		2549	12	Open dump	ไม่ถูกต้อง	47	เหนือ	632287	2118846	0	5.00
554	บ่อขยะมูลฝอยอบต.งิม	บ้านทุ่งแต หมู่ 1 ต.งิม อ.ปง จ.พะเยา	อบต.งิม	พะเยา	1		2549	1	Open dump	ไม่ถูกต้อง	47	เหนือ	642705	2136695	0	0.59
555	บ่อขยะมูลฝอยอบต.งิม	ต.งิม อ.ปง จ.พะเยา	อบต.งิม	พะเยา	1		2549	1	Open dump	ไม่ถูกต้อง	47	เหนือ	642864	2129271	0	0.58
556	บ่อขยะมูลฝอยอบต.งิม	ดอยผีปันน้ำ หมู่ 7 ต.งิม อ.ปง จ.พะเยา	อบต.งิม	พะเยา	1		2549	1	Open dump	ไม่ถูกต้อง	47	เหนือ	638255	2139694	0	0.58
557	บ่อขยะมูลฝอยอบต.งิม	ศาลเจ้าหลวง หมู่ 11 ต.งิม อ.ปง จ.พะเยา	อบต.งิม	พะเยา	1		2549	1	Open dump	ไม่ถูกต้อง	47	เหนือ	646943	2135261	0	0.58
558	บ่อขยะมูลฝอยอบต.งิม	หลังวัด หมู่ 12 ต.งิม อ.ปง จ.พะเยา	อบต.งิม	พะเยา	1		2549	1	Open dump	ไม่ถูกต้อง	47	เหนือ	640087	2133867	0	0.58
559	บ่อขยะมูลฝอยอบต.งิม	หมู่ 13 ต.งิม อ.ปง จ.พะเยา	อบต.งิม	พะเยา	1		2549	1	Open dump	ไม่ถูกต้อง	47	เหนือ	642864	2129271	0	0.58
560	บ่อขยะมูลฝอยอบต.งิม	หมู่ 14 ต.งิม อ.ปง จ.พะเยา	อบต.งิม	พะเยา	1		2549	1	Open dump	ไม่ถูกต้อง	47	เหนือ	643624	2132785	0	0.58
561	บ่อขยะมูลฝอยอบต.งิม	หมู่ 16 ต.งิม อ.ปง จ.พะเยา	อบต.งิม	พะเยา	1		2549	1	Open dump	ไม่ถูกต้อง	47	เหนือ	643498	2138007	0	0.58
562	บ่อขยะมูลฝอยอบต.งิม	หมู่ 19 ต.งิม อ.ปง จ.พะเยา	อบต.งิม	พะเยา	1		2549	1	Open dump	ไม่ถูกต้อง	47	เหนือ	643032	2129594	0	0.58
563	บ่อขยะมูลฝอยอบต.นาปรัง	หมู่ 3 ต.นาปรัง อ.ปง จ.พะเยา	อบต.นาปรัง	พะเยา	1		2555	3	Open dump	ไม่ถูกต้อง	47	เหนือ	635219	2122967	0	0.95
564	บ่อขยะมูลฝอยอบต.นาปรัง	หมู่ 7 ต.นาปรัง อ.ปง จ.พะเยา	อบต.นาปรัง	พะเยา	1		2555	3	Open dump	ไม่ถูกต้อง	47	เหนือ	642255	2121847	0	0.95

ลำดับที่	ชื่อสถานที่กำจัดขยะมูลฝอย	ที่อยู่	ผู้ดำเนินการ	จังหวัด	หน่วยงานดำเนินการ		ปีที่เปิดดำเนินการ	ขนาดพื้นที่ (ไร่)	กระบวนการ	ความถูกต้องของการดำเนินการ	พิกัดสถานที่กำจัดขยะมูลฝอย				ผู้ทิ้งร่วม	ปริมาณขยะที่เข้าระบบ (ตัน/วัน)
					รัฐ	เอกชน					โซน	ภูมิภาค	พิกัดแกน X	พิกัดแกน Y		
565	บ่อขยะมูลฝอยอบต.ออย	บ้านแม่ทาย หมู่ 9 ต.ออย อ.ปง จ.พะเยา	อบต.ออย	พะเยา	1		2557	1	Open dump	ไม่ถูกต้อง	47	เหนือ	638400	2132537	0	0.50
566	บ่อขยะมูลฝอยอบต.ออย	บ้านหนองขวาง หมู่ 10 ต.ออย อ.ปง จ.พะเยา	อบต.ออย	พะเยา	1		2557	1	Open dump	ไม่ถูกต้อง	47	เหนือ	636224	2122354	0	0.50
567	บ่อขยะมูลฝอยอบต.ออย	บ้านป่าแพะ หมู่ 8 ต.ออย อ.ปง จ.พะเยา	อบต.ออย	พะเยา	1		2557	1	Open dump	ไม่ถูกต้อง	47	เหนือ	640207	2122044	0	0.50
568	บ่อขยะมูลฝอยอบต.ออย	บ้านหล่าย หมู่ 4 ต.ออย อ.ปง จ.พะเยา	อบต.ออย	พะเยา	1		2557	1	Open dump	ไม่ถูกต้อง	47	เหนือ	639449	2123547	0	0.50
569	บ่อขยะมูลฝอยอบต.ออย	บ้านหลวง หมู่ 6 ต.ออย อ.ปง จ.พะเยา	อบต.ออย	พะเยา	1		2557	1	Open dump	ไม่ถูกต้อง	47	เหนือ	639371	2124275	0	0.50
570	บ่อขยะมูลฝอยอบต.ออย	บ้านดอนไชยป่าแขม หมู่ 3 ต.ออย อ.ปง จ.พะเยา	อบต.ออย	พะเยา	1		2557	1	Open dump	ไม่ถูกต้อง	47	เหนือ	644462	2124773	0	0.50
571	บ่อขยะมูลฝอยอบต.ออย	บ้านดอนเงิน หมู่ 1 ต.ออย อ.ปง จ.พะเยา	อบต.ออย	พะเยา	1		2557	1	Open dump	ไม่ถูกต้อง	47	เหนือ	637760	2129173	0	0.50
572	บ่อขยะมูลฝอยทต.สบบง	หมู่ 3 ต.สบบง อ.ภูซาง จ.พะเยา	ทต.สบบง	พะเยา	1		2536	7	Control Dump	ถูกต้อง	47	เหนือ	631801	2165494	0	6.00
573	บ่อขยะมูลฝอยอบต.ทุ่งกล้วย	หมู่ 1 ต.ทุ่งกล้วย อ.ภูซาง จ.พะเยา	อบต.ทุ่งกล้วย	พะเยา	1		2547	0.5	Open dump	ไม่ถูกต้อง	47	เหนือ	640488	2166328	0	0.74
574	บ่อขยะมูลฝอยอบต.ทุ่งกล้วย	หมู่ 2 ต.ทุ่งกล้วย อ.ภูซาง จ.พะเยา	อบต.ทุ่งกล้วย	พะเยา	1		2545	0.2	Open dump	ไม่ถูกต้อง	47	เหนือ	642716	2167358	0	0.74
575	บ่อขยะมูลฝอยอบต.ทุ่งกล้วย	หมู่ 3 ต.ทุ่งกล้วย อ.ภูซาง จ.พะเยา	อบต.ทุ่งกล้วย	พะเยา	1		2545	0.2	Open dump	ไม่ถูกต้อง	47	เหนือ	645361	2164458	0	0.74
576	บ่อขยะมูลฝอยอบต.ทุ่งกล้วย	หมู่ 4 ต.ทุ่งกล้วย อ.ภูซาง จ.พะเยา	อบต.ทุ่งกล้วย	พะเยา	1		2545	2	Open dump	ไม่ถูกต้อง	47	เหนือ	644721	2167253	0	0.74
577	บ่อขยะมูลฝอยอบต.ทุ่งกล้วย	หมู่ 6 ต.ทุ่งกล้วย อ.ภูซาง จ.พะเยา	อบต.ทุ่งกล้วย	พะเยา	1		2545	1	Open dump	ไม่ถูกต้อง	47	เหนือ	645775	2168627	0	0.74
578	บ่อขยะมูลฝอยอบต.ทุ่งกล้วย	หมู่ 7 ต.ทุ่งกล้วย อ.ภูซาง จ.พะเยา	อบต.ทุ่งกล้วย	พะเยา	1		2545	1	Open dump	ไม่ถูกต้อง	47	เหนือ	646400	2170401	0	0.74
579	บ่อขยะมูลฝอยอบต.ทุ่งกล้วย	หมู่ 8 ต.ทุ่งกล้วย อ.ภูซาง จ.พะเยา	อบต.ทุ่งกล้วย	พะเยา	1		2545	1	Open dump	ไม่ถูกต้อง	47	เหนือ	645734	2168941	0	0.74
580	บ่อขยะมูลฝอยอบต.ทุ่งกล้วย	หมู่ 9 ต.ทุ่งกล้วย อ.ภูซาง จ.พะเยา	อบต.ทุ่งกล้วย	พะเยา	1		2545	2	Open dump	ไม่ถูกต้อง	47	เหนือ	645363	2167553	0	0.74
581	บ่อขยะมูลฝอยอบต.ทุ่งกล้วย	หมู่ 10 ต.ทุ่งกล้วย อ.ภูซาง จ.พะเยา	อบต.ทุ่งกล้วย	พะเยา	1		2545	2	Open dump	ไม่ถูกต้อง	47	เหนือ	645501	2168839	0	0.74
582	บ่อขยะมูลฝอยอบต.ทุ่งกล้วย	หมู่ 11 ต.ทุ่งกล้วย อ.ภูซาง จ.พะเยา	อบต.ทุ่งกล้วย	พะเยา	1		2545	0.2	Open dump	ไม่ถูกต้อง	47	เหนือ	642065	2165518	0	0.74
583	บ่อขยะมูลฝอยอบต.ควร	หมู่ 4 ต.ควร อ.ปง จ.พะเยา	อบต.ควร	พะเยา	1		2542	1	Open dump	ไม่ถูกต้อง	47	เหนือ	642827	2116270	0	0.58
584	บ่อขยะมูลฝอยอบต.ควร	หมู่ 5 ต.ควร อ.ปง จ.พะเยา	อบต.ควร	พะเยา	1		2548	1	Open dump	ไม่ถูกต้อง	47	เหนือ	645540	2119961	0	0.58
585	บ่อขยะมูลฝอยอบต.ควร	หมู่ 6 ต.ควร อ.ปง จ.พะเยา	อบต.ควร	พะเยา	1		2550	1	Open dump	ไม่ถูกต้อง	47	เหนือ	642818	2116277	0	0.58
586	บ่อขยะมูลฝอยอบต.ควร	หมู่ 7 ต.ควร อ.ปง จ.พะเยา	อบต.ควร	พะเยา	1		2520	1	Open dump	ไม่ถูกต้อง	47	เหนือ	642036	2120451	0	0.58
587	บ่อขยะมูลฝอยอบต.ควร	หมู่ 8 ต.ควร อ.ปง จ.พะเยา	อบต.ควร	พะเยา	1		2554	3	Open dump	ไม่ถูกต้อง	47	เหนือ	641658	2120420	0	0.58
588	บ่อขยะมูลฝอยอบต.ควร	หมู่ 10 ต.ควร อ.ปง จ.พะเยา	อบต.ควร	พะเยา	1		2550	1	Open dump	ไม่ถูกต้อง	47	เหนือ	N/A	N/A	0	0.58

ข้อมูลสถานที่กำจัดขยะมูลฝอยทั่วประเทศ ปี 2559

ลำดับที่	ชื่อสถานที่กำจัดขยะมูลฝอย	ที่อยู่	ผู้ดำเนินการ	จังหวัด	หน่วยงานดำเนินการ		ปีที่เปิดดำเนินการ	ขนาดพื้นที่ (ไร่)	กระบวนการ	ความถูกต้องของการดำเนินการ	พิกัดสถานที่กำจัดขยะมูลฝอย				ผู้ทิ้งร่วม	ปริมาณขยะที่เข้าระบบ (ตัน/วัน)
					รัฐ	เอกชน					โซน	ภูมิภาค	พิกัดแกน X	พิกัดแกน Y		
589	บ่อขยะมูลฝอยทต.ป่าแมต (ทม.แพร่ทิ้งร่วม	หมู่ 15 ต.ป่าแมต อ.เมือง จ.แพร่	นายสาโรจน์ ศุภศิริ	แพร่		1	2553	200	Control Dump	ไม่ถูกต้อง	47	เหนือ	616827	2011142	29	141.98
590	บ่อขยะมูลฝอยอบต.เหมืองหม้อ	207/1 หมู่ 7 ต.เหมืองหม้อ อ.เมือง จ.แพร่	นายสมเดช ผาสุก	แพร่		1	2556	179	Control Dump	ถูกต้อง	47	เหนือ	627687	2009611	5	13.10
591	บ่อขยะมูลฝอยทต.เวียงต้า	หมู่ 6 ต.เวียงต้า อ.เมือง จ.แพร่	ทต.เวียงต้า	แพร่	1		2542	2	Control Dump	ถูกต้อง	47	เหนือ	605918	2015847	0	3.30
592	บ่อขยะมูลฝอยทต.เวียงต้า	หมู่ 10 ต.เวียงต้า อ.เมือง จ.แพร่	ทต.เวียงต้า	แพร่	1		2542	2	Control Dump	ถูกต้อง	47	เหนือ	605635	2019101	0	3.30
593	บ่อขยะมูลฝอยทต.วังหงส์	หมู่ 5 ต.วังหงส์ อ.เมือง จ.แพร่	ทต.วังหงส์	แพร่	1		2543	3	Open dump	ไม่ถูกต้อง	47	เหนือ	617423	2019232	0	1.30
594	บ่อขยะมูลฝอยอบต.ร่องฟอง	หมู่ 3 ต.ร่องฟอง อ.เมือง จ.แพร่	อบต.ร่องฟอง	แพร่	1		2545	4	Open dump	ไม่ถูกต้อง	47	เหนือ	627616	2011105	0	3.95
595	บ่อขยะมูลฝอยอบต.ห้วยม้า	บ้านปง หมู่ 12 ต.ห้วยม้า อ.เมือง จ.แพร่	อบต.ห้วยม้า	แพร่	1		2549	131	Control Dump	ถูกต้อง	47	เหนือ	634476	2017981	0	1.00
596	บ่อขยะมูลฝอยอบต.แม่จั๊วะ	บ้านแม่จั๊ว หมู่ 9 ต.แม่จั๊ว อ.เด่นชัย จ.แพร่	อบต.แม่จั๊วะ	แพร่	1		2545	7	Control Dump	ถูกต้อง	47	เหนือ	616071	1988056	0	3.00
597	บ่อขยะมูลฝอยทต.ร้องกวาง	หลังเทศบาลตำบลร้องกวาง หมู่ 2 ต.ร้องกวาง อ.ร้องกวาง จ.แพร่	ทต.ร้องกวาง	แพร่	1		2535	36	Control Dump	ถูกต้อง	47	เหนือ	638261	2027653	0	6.50
598	บ่อขยะมูลฝอยทต.บ้านเวียง	บ้านป่ากล้วย หมู่ 12 ต.บ้านเวียง อ.ร้องกวาง จ.แพร่	ทต.บ้านเวียง	แพร่	1		2540	200	Open dump	ไม่ถูกต้อง	47	เหนือ	634600	2017934	0	7.20
599	บ่อขยะมูลฝอยอบต.น้ำเลา	หมู่ 6 ต.น้ำเลา อ.ร้องกวาง จ.แพร่	อบต.น้ำเลา	แพร่	1		2542	9	Open dump	ไม่ถูกต้อง	47	เหนือ	636464	2019216	0	4.91
600	บ่อขยะมูลฝอยอบต.แม่ทราย	บ้านแม่ทรายใต้ หมู่ 3 ต.แม่ทราย อ.ร้องกวาง จ.แพร่	อบต.แม่ทราย	แพร่	1		2542	1	Open dump	ไม่ถูกต้อง	47	เหนือ	18°22'38"	100°18'30"	0	3.94
601	บ่อขยะมูลฝอยอบต.แม่ยางฮ่อ	บ้านแม่ยางหลวง หมู่ 2 ต.แม่ยางฮ่อ อ.ร้องกวาง จ.แพร่	อบต.แม่ยางฮ่อ	แพร่	1		2547	10	Open dump	ไม่ถูกต้อง	47	เหนือ	636333	2026366	0	2.50
602	บ่อขยะมูลฝอยอบต.แม่ยางตาล	บ้านทรายมูลเหนือ หมู่ 8 ต.แม่ยางตาล อ.ร้องกวาง จ.แพร่	อบต.แม่ยางตาล	แพร่	1		2550	3	Open dump	ไม่ถูกต้อง	47	เหนือ	631511	2025537	0	2.00
603	บ่อขยะมูลฝอยอบต.แม่ยางตาล	บ้านแม่ดงโทน หมู่ 4 ต.แม่ยางตาล อ.ร้องกวาง จ.แพร่	อบต.แม่ยางตาล	แพร่	1		2550	11	Open dump	ไม่ถูกต้อง	47	เหนือ	635062	2025547	0	2.00
604	บ่อขยะมูลฝอยอบต.ร้องกวาง	บ้านแม่ยางโพธิ์ หมู่ 3 ต.ร้องกวาง อ.ร้องกวาง จ.แพร่	อบต.ร้องกวาง	แพร่	1		2555	1	Open dump	ไม่ถูกต้อง	47	เหนือ	638461	2022767	0	1.77
605	บ่อขยะมูลฝอยทต.บ้านปิน	หมู่ 5 ต.บ้านปิน อ.ลอง จ.แพร่	ทต.บ้านปิน	แพร่	1		2543	5	Open dump	ไม่ถูกต้อง	47	เหนือ	589930	2002563	0	1.90
606	บ่อขยะมูลฝอยทต.ห้วยอ้อ	หมู่ 8 ต.ห้วยอ้อ อ.ลอง จ.แพร่	ทต.ห้วยอ้อ	แพร่	1		2522	10	Open dump	ไม่ถูกต้อง	47	เหนือ	587165	1997118	0	3.50
607	บ่อขยะมูลฝอยทต.แม่ปาน	บ้านโคนป่าหิน หมู่ 4 ต.แม่ปาน อ.ลอง จ.แพร่	ทต.แม่ปาน	แพร่	1		2544	2	Open dump	ไม่ถูกต้อง	47	เหนือ	90661	95156	0	3.10
608	บ่อขยะมูลฝอยทต.ห้วยอ้อ	หมู่ 10 ต.ห้วยอ้อ อ.ลอง จ.แพร่	ทต.แม่ลานนา	แพร่	1		2553	10	Open dump	ไม่ถูกต้อง	47	เหนือ	589950	1998137	0	6.00
609	บ่อขยะมูลฝอยอบต.ต้าผามอก	บ้านผามอก หมู่ 1 ต.ต้าผามอก อ.ลอง จ.แพร่	อบต.ต้าผามอก	แพร่	1		2542	3	Open dump	ไม่ถูกต้อง	47	เหนือ	600941	2011253	0	1.00
610	บ่อขยะมูลฝอยอบต.ต้าผามอก	บ้านเกี๋ยวพา หมู่ 4 ต.ต้าผามอก อ.ลอง จ.แพร่	อบต.ต้าผามอก	แพร่	1		2542	1	Open dump	ไม่ถูกต้อง	47	เหนือ	600321	2000749	0	0.62
611	บ่อขยะมูลฝอยอบต.ต้าผามอก	บ้านน้ำริ หมู่ 2 ต.ต้าผามอก อ.ลอง จ.แพร่	อบต.ต้าผามอก	แพร่	1		2542	1	Open dump	ไม่ถูกต้อง	47	เหนือ	600292	2005857	0	0.62
612	บ่อขยะมูลฝอยอบต.ต้าผามอก	บ้านอิม หมู่ 5 ต.ต้าผามอก อ.ลอง จ.แพร่	อบต.ต้าผามอก	แพร่	1		2542	1	Open dump	ไม่ถูกต้อง	47	เหนือ	601101	2002561	0	0.62
613	บ่อขยะมูลฝอยอบต.ทุ่งแล้ง	หมู่ 2 ต.ทุ่งแล้ง อ.ลอง จ.แพร่	อบต.ทุ่งแล้ง	แพร่	1		2550	1	Open dump	ไม่ถูกต้อง	47	เหนือ	579653	1990318	0	1.25
614	บ่อขยะมูลฝอยอบต.ทุ่งแล้ง	หมู่ 3 ต.ทุ่งแล้ง อ.ลอง จ.แพร่	อบต.ทุ่งแล้ง	แพร่	1		2550	1	Open dump	ไม่ถูกต้อง	47	เหนือ	570860	1982911	0	1.25
615	บ่อขยะมูลฝอยอบต.ทุ่งแล้ง	หมู่ 4 ต.ทุ่งแล้ง อ.ลอง จ.แพร่	อบต.ทุ่งแล้ง	แพร่	1		2550	1	Open dump	ไม่ถูกต้อง	47	เหนือ	579161	1988705	0	1.25
616	บ่อขยะมูลฝอยอบต.ทุ่งแล้ง	หมู่ 12 ต.ทุ่งแล้ง อ.ลอง จ.แพร่	อบต.ทุ่งแล้ง	แพร่	1		2550	1	Open dump	ไม่ถูกต้อง	47	เหนือ	580420	1983911	0	1.25
617	บ่อขยะมูลฝอยอบต.บ่อเหล็กลอง	บ้านนาตุ้ม หมู่ 2 ต.บ่อเหล็กลอง อ.ลอง จ.แพร่	อบต. บ่อเหล็กลอง	แพร่	1		2546	2	Open dump	ไม่ถูกต้อง	47	เหนือ	N/A	N/A	0	1.75
618	บ่อขยะมูลฝอยอบต.บ่อเหล็กลอง	บ้านต้นม่วง หมู่ 7 ต.บ่อเหล็กลอง อ.ลอง จ.แพร่	อบต. บ่อเหล็กลอง	แพร่	1		2546	2	Open dump	ไม่ถูกต้อง	47	เหนือ	N/A	N/A	0	1.75
619	บ่อขยะมูลฝอยอบต.บ้านปิน	บ้านนาสาร หมู่ 1 ต.บ้านปิน อ.ลอง จ.แพร่	อบต.บ้านปิน	แพร่	1		2553	1	Open dump	ไม่ถูกต้อง	47	เหนือ	594685	2004500	0	0.37
620	อบต.บ้านปิน	บ้านบ่อ หมู่ 2 ต.บ้านปิน อ.ลอง จ.แพร่	อบต.บ้านปิน	แพร่	1		2552	1	Open dump	ไม่ถูกต้อง	47	เหนือ	593375	2003515	0	0.37
621	อบต.บ้านปิน	บ้านทุ่งตากล้า หมู่ 3 ต.บ้านปิน อ.ลอง จ.แพร่	อบต.บ้านปิน	แพร่	1		2552	1	Open dump	ไม่ถูกต้อง	47	เหนือ	589828	2004152	0	0.37
622	อบต.บ้านปิน	บ้านใหม่ หมู่ 4 ต.บ้านปิน อ.ลอง จ.แพร่	อบต.บ้านปิน	แพร่	1		2552	1	Open dump	ไม่ถูกต้อง	47	เหนือ	N/A	N/A	0	0.37
623	อบต.บ้านปิน	บ้านเหล่าป่าม่วง หมู่ 5 ต.บ้านปิน อ.ลอง จ.แพร่	อบต.บ้านปิน	แพร่	1		2553	1.5	Open dump	ไม่ถูกต้อง	47	เหนือ	589596	20022455	0	0.37
624	อบต.บ้านปิน	บ้านผาคอ หมู่ 6 ต.บ้านปิน อ.ลอง จ.แพร่	อบต.บ้านปิน	แพร่	1		2554	1	Open dump	ไม่ถูกต้อง	47	เหนือ	593180	2014827	0	0.37
625	อบต.บ้านปิน	บ้านห้วยแม่ต้า หมู่ 7 ต.บ้านปิน อ.ลอง จ.แพร่	อบต.บ้านปิน	แพร่	1		2550	1.5	Open dump	ไม่ถูกต้อง	47	เหนือ	597519	1997796	0	0.37
626	อบต.บ้านปิน	บ้านตัวตากล้า หมู่ 8 ต.บ้านปิน อ.ลอง จ.แพร่	อบต.บ้านปิน	แพร่	1		2550	1	Open dump	ไม่ถูกต้อง	47	เหนือ	N/A	N/A	0	0.37
627	อบต.บ้านปิน	บ้านแม่ป้าด หมู่ 9 ต.บ้านปิน อ.ลอง จ.แพร่	อบต.บ้านปิน	แพร่	1		2555	1.5	Open dump	ไม่ถูกต้อง	47	เหนือ	590039	2012758	0	0.37
628	อบต.บ้านปิน	บ้านผาคัน หมู่ 10 ต.บ้านปิน อ.ลอง จ.แพร่	อบต.บ้านปิน	แพร่	1		2553	1	Open dump	ไม่ถูกต้อง	47	เหนือ	592867	2014148	0	0.37
629	อบต.บ้านปิน	บ้านแม่หลู้ หมู่ 11 ต.บ้านปิน อ.ลอง จ.แพร่	อบต.บ้านปิน	แพร่	1		2554	1.5	Open dump	ไม่ถูกต้อง	47	เหนือ	594989	1993708	0	0.45
630	บ่อขยะมูลฝอยอบต.ปากกาง	บ้านร่องบอน หมู่ 1 ต.ปากกาง อ.ลอง จ.แพร่	อบต.ปากกาง	แพร่	1		2540	10	Open dump	ไม่ถูกต้อง	47	เหนือ	587064	1996953	0	0.85
631	อบต.ปากกาง	บ้านท่าเดื่อ หมู่ 3 ต.ปากกาง อ.ลอง จ.แพร่	อบต.ปากกาง	แพร่	1		2540	5	Open dump	ไม่ถูกต้อง	47	เหนือ	585385	1994698	0	0.85
632	อบต.ปากกาง	บ้านวังเคี่ยน หมู่ 4 ต.ปากกาง อ.ลอง จ.แพร่	อบต.ปากกาง	แพร่	1		2540	1	Open dump	ไม่ถูกต้อง	47	เหนือ	N/A	N/A	0	0.85
633	อบต.ปากกาง	บ้านปากบง หมู่ 6 ต.ปากกาง อ.ลอง จ.แพร่	อบต.ปากกาง	แพร่	1		2540	3	Open dump	ไม่ถูกต้อง	47	เหนือ	584339	1996280	0	0.85
634	อบต.ปากกาง	หมู่ 9 ต.ปากกาง อ.ลอง จ.แพร่	อบต.ปากกาง	แพร่	1		2540	2	Open dump	ไม่ถูกต้อง	47	เหนือ	582448	1994041	0	0.84
635	บ่อขยะมูลฝอยอบต.หัวทุ่ง	อ.ลอง จ.แพร่	อบต.หัวทุ่ง	แพร่	1		2540	1	Open dump	ไม่ถูกต้อง	47	เหนือ	584402	1999485	0	5.28
636	บ่อขยะมูลฝอยทต.วังชิ้น	หมู่ 10 ต.วังชิ้น อ.วังชิ้น จ.แพร่	ทต.วังชิ้น	แพร่	1		2535	9	Open dump	ไม่ถูกต้อง	47	เหนือ	563344	1978605	0	2.00

ลำดับที่	ชื่อสถานที่กำจัดขยะมูลฝอย	ที่อยู่	ผู้ดำเนินการ	จังหวัด	หน่วยงานดำเนินการ		ปีที่เปิดดำเนินการ	ขนาดพื้นที่ (ไร่)	กระบวนการ	ความถูกต้องของการดำเนินการ	พิกัดสถานที่กำจัดขยะมูลฝอย				ผู้ทิ้งร่วม	ปริมาณขยะที่เข้าระบบ (ตัน/วัน)
					รัฐ	เอกชน					โซน	ภูมิภาค	พิกัดแกน X	พิกัดแกน Y		
637	บ่อขยะมูลฝอยอบต.นาพูน	หมู่ 1 ต.นาพูน อ.วังชิ้น จ.แพร่	อบต.นาพูน	แพร่	1		2552	1	Open dump	ไม่ถูกต้อง	47	เหนือ	571045	1973946	0	0.89
638	บ่อขยะมูลฝอยอบต.นาพูน	หมู่ 2,10 ต.นาพูน อ.วังชิ้น จ.แพร่	อบต.นาพูน	แพร่	1		2552	1	Open dump	ไม่ถูกต้อง	47	เหนือ	N/A	N/A	0	0.83
639	บ่อขยะมูลฝอยอบต.นาพูน	หมู่ 3 ต.นาพูน อ.วังชิ้น จ.แพร่	อบต.นาพูน	แพร่	1		2552	1	Open dump	ไม่ถูกต้อง	47	เหนือ	N/A	N/A	0	0.83
640	บ่อขยะมูลฝอยอบต.นาพูน	หมู่ 4 ต.นาพูน อ.วังชิ้น จ.แพร่	อบต.นาพูน	แพร่	1		2552	1	Open dump	ไม่ถูกต้อง	47	เหนือ	N/A	N/A	0	0.83
641	บ่อขยะมูลฝอยอบต.นาพูน	หมู่ 5 ต.นาพูน อ.วังชิ้น จ.แพร่	อบต.นาพูน	แพร่	1		2552	1	Open dump	ไม่ถูกต้อง	47	เหนือ	N/A	N/A	0	0.83
642	บ่อขยะมูลฝอยอบต.นาพูน	หมู่ 6,7,9 ต.นาพูน อ.วังชิ้น จ.แพร่	อบต.นาพูน	แพร่	1		2552	1	Open dump	ไม่ถูกต้อง	47	เหนือ	N/A	N/A	0	0.83
643	บ่อขยะมูลฝอยอบต.นาพูน	หมู่ 8 ต.นาพูน อ.วังชิ้น จ.แพร่	อบต.นาพูน	แพร่	1		2552	1	Open dump	ไม่ถูกต้อง	47	เหนือ	N/A	N/A	0	0.83
644	บ่อขยะมูลฝอยอบต.นาพูน	หมู่ 11 ต.นาพูน อ.วังชิ้น จ.แพร่	อบต.นาพูน	แพร่	1		2552	1	Open dump	ไม่ถูกต้อง	47	เหนือ	N/A	N/A	0	0.83
645	บ่อขยะมูลฝอยอบต.ป่าสัก	หมู่ 3 ต.ป่าสัก อ.วังชิ้น จ.แพร่	อบต.ป่าสัก	แพร่	1		2545	5	Open dump	ไม่ถูกต้อง	47	เหนือ	553846	1967118	0	4.50
646	บ่อขยะมูลฝอยอบต.วังชิ้น	บ้านวังชิ้นพัฒนา หมู่ 11 ต.วังชิ้น อ.วังชิ้น จงแพร่	อบต.วังชิ้น	แพร่	1		2550	5	Open dump	ไม่ถูกต้อง	47	เหนือ	566108	1978299	0	4.50
647	บ่อขยะมูลฝอยอบต.แม่เกิ๋ง	บ้านสบเกิ๋ง หมู่ 1 ต.แม่เกิ๋ง อ.วังชิ้น จ.แพร่	อบต.แม่เกิ๋ง	แพร่	1		2547	0.03	Open Burn	ไม่ถูกต้อง	47	เหนือ	565325	1981998	0	0.75
648	อบต.แม่เกิ๋ง	บ้านเด่น หมู่ 2 ต.แม่เกิ๋ง อ.วังชิ้น จ.แพร่	อบต.แม่เกิ๋ง	แพร่	1		2538	0.09	Open Burn	ไม่ถูกต้อง	47	เหนือ	562148	1982426	0	0.70
649	อบต.แม่เกิ๋ง	บ้านสลก หมู่ 4 ต.แม่เกิ๋ง อ.วังชิ้น จ.แพร่	อบต.แม่เกิ๋ง	แพร่	1		2547	0.13	Open Burn	ไม่ถูกต้อง	47	เหนือ	560789	1981225	0	0.70
650	อบต.แม่เกิ๋ง	บ้านสบป้าก หมู่ 5 ต.แม่เกิ๋ง อ.วังชิ้น จ.แพร่	อบต.แม่เกิ๋ง	แพร่	1		2551	0.02	Open Burn	ไม่ถูกต้อง	47	เหนือ	567069	1984742	0	0.70
651	อบต.แม่เกิ๋ง	บ้านแม่สิน หมู่ 6 ต.แม่เกิ๋ง อ.วังชิ้น จ.แพร่	อบต.แม่เกิ๋ง	แพร่	1		2551	0.04	Open Burn	ไม่ถูกต้อง	47	เหนือ	566174	1983269	0	0.70
652	อบต.แม่เกิ๋ง	บ้านค้างใจ-ปันเจน หมู่ 7 ต.แม่เกิ๋ง อ.วังชิ้น จ.แพร่	อบต.แม่เกิ๋ง	แพร่	1		2548	0.05	Open Burn	ไม่ถูกต้อง	47	เหนือ	563571	1984119	0	0.70
653	บ่อขยะมูลฝอยทต.ห้วยหม้าย	บ้านต้นหนุน หมู่ 5 ต.ห้วยหม้าย อ.สอง จ.แพร่	ทต.ห้วยหม้าย	แพร่	1		2540	10	Open dump	ไม่ถูกต้อง	47	เหนือ	620981	2030454	0	7.56
654	บ่อขยะมูลฝอยอบต.เตาปูน	หมู่ 4 ต.เตาปูน อ.สอง จ.แพร่	ทต.สอง	แพร่	1		2540	8	Open dump	ไม่ถูกต้อง	47	เหนือ	623820	2050417	2	10.96
655	บ่อขยะมูลฝอยอบต.บ้านหนุน	หมู่ 9 ต.บ้านหนุน อ.สอง จ.แพร่	อบต.บ้านหนุน	แพร่	1		2545	3	Open dump	ไม่ถูกต้อง	47	เหนือ	619242	2044439	0	4.00
656	บ่อขยะมูลฝอยอบต.หัวเมือง	หมู่ 10 ต.หัวเมือง อ.สอง จ.แพร่	อบต.หัวเมือง	แพร่	1		2543	5	Open dump	ไม่ถูกต้อง	47	เหนือ	625959	2022869	0	4.00
657	บ่อขยะมูลฝอยอบต.บ้านกวาง	บ้านน้ำพุ หมู่ 3 ต.บ้านกวาง อ.สูงเม่น จ.แพร่	อบต.บ้านกวาง	แพร่	1		2545	3	Open dump	ไม่ถูกต้อง	47	เหนือ	625000	1996350	0	2.91
658	บ่อขยะมูลฝอยอบต.เวียงทอง	หมู่ 8 ต.เวียงทอง อ.สูงเม่น จ.แพร่	อบต.เวียงทอง	แพร่	1		2550	6	Open dump	ไม่ถูกต้อง	47	เหนือ	613503	2003039	0	9.50
659	บ่อขยะมูลฝอยอบต.ตำหนักธรรม	บ้านตำหนักธรรม หมู่ 6 ต.ตำหนักธรรม อ.หนองม่วงไข่ จ.แพร่	อบต.ตำหนักธรรม	แพร่	1		2540	1.5	Open dump	ไม่ถูกต้อง	47	เหนือ	632284	2020110	0	2.50
660	บ่อขยะมูลฝอยอบต.ทุ่งแค้ว	บ้านทุ่งทอง หมู่ 4 ต.ทุ่งแค้ว อ.หนองม่วงไข่ จ.แพร่	อบต.ทุ่งแค้ว	แพร่	1		2549	4	Open dump	ไม่ถูกต้อง	47	เหนือ	621282	2027653	0	1.50
661	บ่อขยะมูลฝอยอบต.น้ำรัด	หมู่ 2 ต.น้ำรัด อ.หนองม่วงไข่ จ.แพร่	อบต.น้ำรัด	แพร่	1		2540	17	Open dump	ไม่ถูกต้อง	47	เหนือ	619383	2020072	0	1.00
662	บ่อขยะมูลฝอยอบต.วังหลวง	พื้นที่สาธารณะ หมู่ 5 ต.วังหลวง อ.หนองม่วงไข่ จ.แพร่	อบต.วังหลวง	แพร่	1		2544	150	Open dump	ไม่ถูกต้อง	47	เหนือ	621024	2023402	0	1.70
663	บ่อขยะมูลฝอยทต.หนองม่วงไข่	หมู่ 4 ต.หนองม่วงไข่ อ.หนองม่วงไข่ จ.แพร่	ทต.หนองม่วงไข่	แพร่	1		2540	9	Open dump	ไม่ถูกต้อง	47	เหนือ	100112902E	18172898N	0	3.00

ข้อมูลสถานที่กำจัดขยะมูลฝอยทั่วประเทศ ปี 2559

ลำดับที่	ชื่อสถานที่กำจัดขยะมูลฝอย	ที่อยู่	ผู้ดำเนินการ	จังหวัด	หน่วยงานดำเนินการ		ปีที่เปิดดำเนินการ	ขนาดพื้นที่ (ไร่)	กระบวนการ	ความถูกต้องของการดำเนินการ	พิกัดสถานที่กำจัดขยะมูลฝอย				ผู้ทิ้งร่วม	ปริมาณขยะที่เข้าระบบ (ตัน/วัน)
					รัฐ	เอกชน					โซน	ภูมิภาค	พิกัดแกน X	พิกัดแกน Y		
664	สถานที่กำจัดขยะมูลฝอยทม.สุโขทัยธานี	หมู่ 2 ต.ตาลเดี้ย อ.เมืองสุโขทัย จ.สุโขทัย	ทม.สุโขทัยธานี	สุโขทัย	1		2532	177	Sanitary Landfill	ถูกต้อง	47	เหนือ	590353	1883647	20	86.00
665	บ่อขยะมูลฝอยทต.กงไกรลาศ	หมู่ 7 ต.ท่าฉนวน อ.กงไกรลาศ จ.สุโขทัย	ทต.กงไกรลาศ	สุโขทัย	1		2540	21	Open dump	ไม่ถูกต้อง	47	เหนือ	598172	1868026	0	4.00
666	บ่อขยะมูลฝอยทต.เขาแก้วศรีสมบูรณ์	หมู่ 5 ต.เขาแก้วศรีสมบูรณ์ อ.ทุ่งเสลี่ยม จ.สุโขทัย	ทต.เขาแก้วศรีสมบูรณ์	สุโขทัย	1		2547	3	Open dump	ไม่ถูกต้อง	47	เหนือ	17.352335	99.654333	0	8.00
667	บ่อขยะมูลฝอยทต.กลางดง	บ้านหนองผักบุ้ง หมู่ 5 ต.กลางดง อ.ทุ่งเสลี่ยม จ.สุโขทัย	ทต.กลางดง	สุโขทัย	1		2547	50	Open dump	ไม่ถูกต้อง	47	เหนือ	559328	1922177	0	6.00
668	บ่อขยะมูลฝอยทต.ศรีนคร	บ้านไผ่เกาะ หมู่ 7 ต.ศรีนคร อ.ศรีนคร จ.สุโขทัย	ทต.ศรีนคร	สุโขทัย	1		2531	13	Open dump	ไม่ถูกต้อง	47	เหนือ	603532	1921752	0	3.40
669	บ่อขยะมูลฝอยทม.ศรีสัชนาลัย	บ้านปากล้วยสามัคคี หมู่ 13 ต.ท่าชัย อ.ศรีสัชนาลัย จ.สุโขทัย	ทม.ศรีสัชนาลัย	สุโขทัย	1		2537	10	Open dump	ไม่ถูกต้อง	47	เหนือ	584951	1929515	1	17.00
670	บ่อขยะมูลฝอยอบต.บ้านตึก	หมู่ 1 ต.บ้านตึก อ.ศรีสัชนาลัย จ.สุโขทัย	อบต.บ้านตึก	สุโขทัย	1		2553	2	Open dump	ไม่ถูกต้อง	47	เหนือ	588447	945785	0	1.50
671	บ่อขยะมูลฝอยอบต.บ้านตึก	บ้านแม่รากเหนือ หมู่ 2 ต.บ้านตึก อ.ศรีสัชนาลัย จ.สุโขทัย	อบต.บ้านตึก	สุโขทัย	1		2553	2	Open dump	ไม่ถูกต้อง	47	เหนือ	587479	1945949	0	1.50
672	บ่อขยะมูลฝอยอบต.บ้านตึก	หมู่ 10 ต.บ้านตึก อ.ศรีสัชนาลัย จ.สุโขทัย	อบต.บ้านตึก	สุโขทัย	1		2553	2	Open dump	ไม่ถูกต้อง	47	เหนือ	589612	1942956	0	1.50
673	บ่อขยะมูลฝอยอบต.บ้านตึก	หมู่ 11 ต.บ้านตึก อ.ศรีสัชนาลัย จ.สุโขทัย	อบต.บ้านตึก	สุโขทัย	1		2553	3	Open dump	ไม่ถูกต้อง	47	เหนือ	584639	1945567	0	1.50
674	บ่อขยะมูลฝอยอบต.ป่างิ้ว	หมู่ 2 ต.ป่างิ้ว อ.ศรีสัชนาลัย จ.สุโขทัย	อบต.ป่างิ้ว	สุโขทัย	1		2549	34	Open dump	ไม่ถูกต้อง	47	เหนือ	587059	1936210	0	6.00
675	บ่อขยะมูลฝอยทต.หาดเสี้ยว	309 หมู่ 3 ต. หาดเสี้ยว อ.ศรีสัชนาลัย จ.สุโขทัย	ทต.หาดเสี้ยว	สุโขทัย	1		2540	32	Open dump	ไม่ถูกต้อง	47	เหนือ	586390	1936269	0	6.00
676	สถานที่กำจัดขยะมูลฝอยทม.สวรรคโลก	หมู่ 8 ถ.หน้าเมือง ต.ย่านยาว อ.สวรรคโลก จ.สุโขทัย	ทม.สวรรคโลก	สุโขทัย	1		2554	43	Sanitary Landfill	ถูกต้อง	47	เหนือ	584318	1909378	25	67.00
677	บ่อขยะมูลฝอยอบต.ไทยชนะศึก	หมู่ 2 ต.ไทยชนะศึก อ.ทุ่งเสลี่ยม จ.สุโขทัย	อบต.ไทยชนะศึก	สุโขทัย	1		2546	16.00	Open dump	ไม่ถูกต้อง	47	เหนือ	N/A	N/A	0.00	4.00
678	เตาเผาอบต.หนองอ้อ	ต.หนองอ้อ อ.ศรีสัชนาลัย จ.สุโขทัย	อบต.หนองอ้อ	สุโขทัย	1		2557	30	Incinerator	ถูกต้อง	47	เหนือ	N/A	N/A	0	2.95

ภาคผนวก ข – 3

สถานที่กำจัดขยะมูลฝอย

สสภ. 3

ข้อมูลสถานที่กำจัดขยะมูลฝอยทั่วประเทศ ปี 2559

ลำดับที่	ชื่อสถานที่กำจัดขยะมูลฝอย	ที่อยู่	ผู้ดำเนินการ	จังหวัด	หน่วยงานดำเนินการ		ปีที่เปิดดำเนินการ	ขนาดพื้นที่ (ไร่)	กระบวนการ	ความถูกต้องของการดำเนินการ	พิกัดสถานที่กำจัดขยะมูลฝอย				ผู้ทิ้งร่วม	ปริมาณขยะที่เข้าระบบ (ตัน/วัน)
					รัฐ	เอกชน					โซน	ภูมิภาค	พิกัดแกน X	พิกัดแกน Y		
679	สถานที่กำจัดขยะมูลฝอย	ต.บึงกอก อ.บางระกำ จ.พิษณุโลก	เทศบาลนครพิษณุโลก	พิษณุโลก	1		2542	225	MBT	ถูกต้อง	47	เหนือ	608139.81E	1846287.41N	1	101
680	บ่อขยะมูลฝอยเทศบาลตำบล	ม.1 ต.วัดพริก อ.เมือง จ.พิษณุโลก	เทศบาลตำบลบ้านใหม่	พิษณุโลก	1		2558	11	Control Dump	ถูกต้อง	47	เหนือ	N 16°41'22"	W 100°16'88"	0	1.1
681	บ่อขยะมูลฝอยองค์การ	4 ต.ท่าโพธิ์ อ.เมือง จ.พิษณุโลก	เอกชน	พิษณุโลก		1	2558	13.3	Open dump	ไม่ถูกต้อง	47	เหนือ	N/A	N/A	8	80
682	บ่อขยะมูลฝอยองค์การ	หมู่ 12 ต.วังทอง อ.วังทอง จ.พิษณุโลก 65130	นางเบญจา สุขสวัสดิ์	พิษณุโลก		1	2558	3	Open dump	ไม่ถูกต้อง	47	เหนือ	1859056.23 E	651218.94 N	4	54
683	บ่อขยะมูลฝอยเทศบาลตำบล	บ้านไทรงาม ม. 4 ต.ป่าแดง อ.ชาติตระการ จ.พิษณุโลก	เทศบาลตำบลป่าแดง	พิษณุโลก	1		2529	8	Open dump	ไม่ถูกต้อง	47	เหนือ	667955E	1909031N	0	5
684	บ่อขยะมูลฝอยองค์การ	บ้านหนองบัว ม. 9 ต.ท่าสะแก อ.ชาติตระการ จ.พิษณุโลก	องค์การบริหารส่วนตำบลท่าสะแก	พิษณุโลก	1		2548	22	Open dump	ไม่ถูกต้อง	47	เหนือ	0674483E	1907026N	0	1.3
685	บ่อขยะมูลฝอยเทศบาลตำบล	ม.2 ต.นครไทย อ.นครไทย จ.พิษณุโลก	เทศบาลตำบลนครไทย	พิษณุโลก	1		2556	98	MBT	ถูกต้อง	47	เหนือ	N 17°7'56"	W 100°49'39"	0	8
686	บ่อขยะมูลฝอยเทศบาล	หมู่ที่ 3 ต.บ้านแยง อ.นครไทย จ.พิษณุโลก	เทศบาลตำบลบ้านแยง	พิษณุโลก	1		2554	6	Open dump	ไม่ถูกต้อง	47	เหนือ	N 16o53'14"	W 100o47'44"	0	4.05
687	บ่อขยะมูลฝอยองค์การ	บ้านเนินกลาง หมู่ที่ 20 ต.หนองกะท้าว อ.นครไทย จ.พิษณุโลก	เทศบาลตำบลหนองกะท้าว	พิษณุโลก	1		2551	10	Open dump	ไม่ถูกต้อง	47	เหนือ	N 17o4'17"	W 100o44'53"	0	1
688	บ่อขยะมูลฝอยองค์การ	บ้านนาโพธิ์ หมู่ที่ 1 ต.หนองกะท้าว อ.นครไทย จ.พิษณุโลก	เทศบาลตำบลหนองกะท้าว	พิษณุโลก	1		2553	5	Open dump	ไม่ถูกต้อง	47	เหนือ	N 17o1'51"	W 100o52'4"	0	1
689	บ่อขยะมูลฝอยองค์การ	บ้านนาจาน หมู่ที่ 2 ต.หนองกะท้าว อ.นครไทย จ.พิษณุโลก	เทศบาลตำบลหนองกะท้าว	พิษณุโลก	1		2554	3	Open dump	ไม่ถูกต้อง	47	เหนือ	N 17o0'49"	W 100o48'35"	0	1
690	บ่อขยะมูลฝอยเทศบาลตำบล	บ้านท่าแห ม.10 ต.เนินกุ่ม อ.บางกระทุ่ม จ.พิษณุโลก	เทศบาลตำบลเนินกุ่ม	พิษณุโลก	1		2542	10	Open dump	ไม่ถูกต้อง	47	เหนือ	16°33'59–29"	100°25'22.90	0	6.1
691	บ่อขยะมูลฝอยเทศบาลตำบล	หมู่ที่ 2 ต.บางกระทุ่ม อ.บางกระทุ่ม จ.พิษณุโลก	เทศบาลตำบลบางกระทุ่ม	พิษณุโลก	1		2546	4	Open dump	ไม่ถูกต้อง	47	เหนือ	N 17o6'4"	W 100o49'46"	1	4.5
692	บ่อขยะมูลฝอยองค์การ	บ้านเนินขามป้อม ม.11 ต.เนินเพิ่ม อ.นครไทย จ.พิษณุโลก	องค์การบริหารส่วนตำบลเนินเพิ่ม	พิษณุโลก	1		2551	75	Open dump	ไม่ถูกต้อง	47	เหนือ	N 17°5'13"	W 100°50'51"	0	6
693	บ่อขยะมูลฝอยองค์การ	บ้านวังสาร หมู่ที่ 5 ต.ท่าตาล อ.บางกระทุ่ม จ.พิษณุโลก	องค์การบริหารส่วนตำบลท่าตาล	พิษณุโลก	1		N/A	1.5	Open dump	ไม่ถูกต้อง	47	เหนือ	N 16o40'15"	W 100o19'38"	0	1
694	บ่อขยะมูลฝอยเทศบาลตำบล	ม.7 ต.บางระกำ อ.บางระกำ จ.พิษณุโลก	เทศบาลตำบลบางระกำ	พิษณุโลก	1		2556	2	Incinerator	ถูกต้อง	47	เหนือ	618392.3632392869E	1851416.988148686N	3	4
695	บ่อขยะมูลฝอยเทศบาลตำบล	ม.3 ต.ปลักแรด อ.บางระกำ จ.พิษณุโลก	เทศบาลตำบลปลักแรดปลักแรด	พิษณุโลก	1		2537	15	Open dump	ไม่ถูกต้อง	47	เหนือ	16°41'25.43"	100°4'49.83"	1	3
696	บ่อขยะมูลฝอยเทศบาลตำบล	บ้านเนินทอง หมู่ที่ 1 ต.พรหมพิราม อ.พรหมพิราม จ.พิษณุโลก	เทศบาลตำบลพรหมพิราม	พิษณุโลก	1		2538	23	Open dump	ไม่ถูกต้อง	47	เหนือ	N 17o2'52"	W 100o12'2"	0	1.27
697	บ่อขยะมูลฝอยเทศบาลตำบล	หมู่ที่ 9 ต.ศรีภิรมย์ อ.พรหมพิราม จ.พิษณุโลก	เทศบาลตำบลวงฆ้อง	พิษณุโลก	1		2541	30	Open dump	ไม่ถูกต้อง	47	เหนือ	1716243	100.15850	0	3
698	บ่อขยะมูลฝอยเทศบาลตำบล	หมู่ที่ 5 ต.มะต้อง อ.พรหมพิราม จ.พิษณุโลก	เทศบาลตำบลวงฆ้อง	พิษณุโลก	1		2546	23	Open dump	ไม่ถูกต้อง	47	เหนือ	17.111548	100.20875	0	3
699	บ่อขยะมูลฝอยองค์การ	บ้านแก่งซอง ม.9 ต.แก่งโสภา อ.วังทอง จ.พิษณุโลก	องค์การบริการส่วนตำบลแก่งโสภา	พิษณุโลก	1		2546	10	Open dump	ไม่ถูกต้อง	47	เหนือ	672886E	1865421N	0	6
700	บ่อขยะมูลฝอยเทศบาลตำบล	ม.4 ต.วัดโบสถ์ อ.วัดโบสถ์ จ.พิษณุโลก	เทศบาลตำบลวัดโบสถ์	พิษณุโลก	1		N/A	27	Open dump	ไม่ถูกต้อง	47	เหนือ	16.98096E	100.333103N	0	6
701	บ่อขยะมูลฝอยอบต.บ้านกร่าง	ม.9 ต.บ้านกร่าง อ.เมือง จ.พิษณุโลก	อบต.บ้านกร่าง	พิษณุโลก	1		2559	8	Open dump	ไม่ถูกต้อง	47		624815	1803060	0	8

ข้อมูลสถานที่กำจัดขยะมูลฝอยทั่วประเทศ ปี 2559

ลำดับที่	ชื่อสถานที่กำจัดขยะมูลฝอย	ที่อยู่	ผู้ดำเนินการ	จังหวัด	หน่วยงานดำเนินการ		ปีที่เปิดดำเนินการ	ขนาดพื้นที่ (ไร่)	กระบวนการ	ความถูกต้องของการดำเนินการ	พิกัดสถานที่กำจัดขยะมูลฝอย				ผู้ทิ้งร่วม	ปริมาณขยะที่เข้าระบบ (ตัน/วัน)
					รัฐ	เอกชน					โซน	ภูมิภาค	พิกัดแกน X	พิกัดแกน Y		
702	สถานที่กำจัดขยะมูลฝอยเทศบาลเมื	บ้านห้วยส้มป่อย หมู่ 2 ถ.น่าน-ทุ่งช้าง ต.ผาสิงห์ อ.เมืองน่าน จ.น่าน	เทศบาลเมืองน่าน	น่าน	1	-	2543	60	Sanitary Landfill	ถูกต้อง	47	เหนือ	685482	2082966	31	54
703	บ่อขยะมูลฝอยอบต.บ่อสวก(สวก)	บ้านบ่อสวก ม.1 ต.บ่อสวก อ.เมือง จ.น่าน	ชาวบ้านดำเนินการเอง	น่าน	1	-	2543	0	Open dump	ไม่ถูกต้อง	47	เหนือ	678340	2074090	-	0
704	บ่อขยะมูลฝอยอบต.บ่อสวก(สวก)	บ้านป่าคา ม.2 ต.บ่อสวก อ.เมือง จ.น่าน	ชาวบ้านดำเนินการเอง	น่าน	1	-	2543	0	Open dump	ไม่ถูกต้อง	47	เหนือ	679763	2072464	-	1
705	บ่อขยะมูลฝอยอบต.บ่อสวก(สวก)	บ้านม่วงเจริญราษฎร์ ม.3 ต.บ่อสวก อ.เมือง	ชาวบ้านดำเนินการเอง	น่าน	1	-	2543	0	Open dump	ไม่ถูกต้อง	47	เหนือ	677619	2071850	-	1
706	บ่อขยะมูลฝอยอบต.บ่อสวก(สวก)	บ้านชาวหลวง ม.5 ต.บ่อสวก อ.เมือง จ.น่าน	ชาวบ้านดำเนินการเอง	น่าน	1	-	2543	0	Open dump	ไม่ถูกต้อง	47	เหนือ	674386	2070028	-	0
707	บ่อขยะมูลฝอยอบต.บ่อสวก(สวก)	บ้านต้าม ม.6 ต.บ่อสวก อ.เมือง จ.น่าน	ชาวบ้านดำเนินการเอง	น่าน	1	-	2543	0	Open dump	ไม่ถูกต้อง	47	เหนือ	671024	2070284	-	1
708	บ่อขยะมูลฝอยอบต.บ่อสวก(สวก)	บ้านามน ม.7 ต.บ่อสวก อ.เมือง จ.น่าน	ชาวบ้านดำเนินการเอง	น่าน	1	-	2543	0	Open dump	ไม่ถูกต้อง	47	เหนือ	673891	2070284	-	1
709	บ่อขยะมูลฝอยอบต.บ่อสวก(สวก)	บ้านหนองโต่ม ม.8 ต.บ่อสวก อ.เมือง จ.น่าน	ชาวบ้านดำเนินการเอง	น่าน	1	-	2543	0	Open dump	ไม่ถูกต้อง	47	เหนือ	678745	2073307	-	0
710	บ่อขยะมูลฝอยอบต.บ่อสวก(สวก)	บ้านดอนอุดม ม.9 ต.บ่อสวก อ.เมือง จ.น่าน	ชาวบ้านดำเนินการเอง	น่าน	1	-	2543	0	Open dump	ไม่ถูกต้อง	47	เหนือ	675018	2072818	-	1
711	บ่อขยะมูลฝอยอบต.บ่อสวก(สวก)	บ้านสวกพัฒนา ม.10 ต.บ่อสวก อ.เมือง จ.น่าน	ชาวบ้านดำเนินการเอง	น่าน	1	-	2543	0	Open dump	ไม่ถูกต้อง	47	เหนือ	679546	2073725	-	0
712	บ่อขยะมูลฝอยอบต.บ่อสวก(สวก)	บ้านนาปงพัฒนา ม.11 ต.บ่อสวก อ.เมือง จ.น่าน	ชาวบ้านดำเนินการเอง	น่าน	1	-	2543	0	Open dump	ไม่ถูกต้อง	47	เหนือ	674702	2069068	-	0
713	บ่อขยะมูลฝอยอบต.บ่อสวก(สวก)	บ้านใหม่รุ่งเรือง ม.12 ต.บ่อสวก อ.เมือง จ.น่าน	ชาวบ้านดำเนินการเอง	น่าน	1	-	2543	0	Open dump	ไม่ถูกต้อง	47	เหนือ	676348	2074523	-	1
714	บ่อขยะมูลฝอยเทศบาลตำบลเชียงก	ป่าสาธารณะของหมู่บ้านหนองแดง หมู่ที่ 1 ต.เปือ อ.เชียงคลาง จ.น่าน	ชาวบ้านดำเนินการเอง	น่าน	-	1	N/A	1	Open dump	ไม่ถูกต้อง	47	เหนือ	694215	2135071	-	0
715	บ่อขยะมูลฝอยเทศบาลตำบลพระพุ	หลุมขยะบ้านชาววา หมู่ที่ 1 ต.พระพุทธบาท อ.เชียงกลาง จ.น่าน	เทศบาลตำบลพระพุทธบาทเชียงคาน	น่าน	1	-	2547	8	Open dump	ไม่ถูกต้อง	47	เหนือ	694496	2132885	-	0
716	บ่อขยะมูลฝอยเทศบาลตำบลพระพุ	หลุมขยะบ้านสลี หมู่ที่ 2 ต.พระพุทธบาท อ.เชียงกลาง จ.น่าน	เทศบาลตำบลพระพุทธบาทเชียงคาน	น่าน	1	-	2547	10	Open dump	ไม่ถูกต้อง	47	เหนือ	694164	2132812	-	0
717	บ่อขยะมูลฝอยเทศบาลตำบลพระพุ	หลุมขยะบ้านไฮหลวง หมู่ที่ 5 ต.พระพุทธบาท อ.เชียงกลาง จ.น่าน	เทศบาลตำบลพระพุทธบาทเชียงคาน	น่าน	1	-	2547	5	Open dump	ไม่ถูกต้อง	47	เหนือ	693632	2131503	-	0
718	บ่อขยะมูลฝอยเทศบาลตำบลพระพุ	หลุมขยะบ้านเหล่า หมู่ที่ 8 ต.พระพุทธบาท อ.เชียงกลาง จ.น่าน	เทศบาลตำบลพระพุทธบาทเชียงคาน	น่าน	1	-	2547	30	Open dump	ไม่ถูกต้อง	47	เหนือ	693067	2129896	-	0
719	บ่อขยะมูลฝอยเทศบาลตำบลพระพุ	หลุมขยะบ้านอ้อ หมู่ที่ 9 ต.พระพุทธบาท อ.เชียงกลาง จ.น่าน	เทศบาลตำบลพระพุทธบาทเชียงคาน	น่าน	1	-	2547	3	Open dump	ไม่ถูกต้อง	47	เหนือ	691661	2129229	-	0
720	บ่อขยะมูลฝอยเทศบาลตำบลพระพุ	หลุมขยะบ้านตี๊ด หมู่ที่ 10 ต.พระพุทธบาท อ.เชียงกลาง จ.น่าน	เทศบาลตำบลพระพุทธบาทเชียงคาน	น่าน	1	-	2557	2	Open dump	ไม่ถูกต้อง	47	เหนือ	691890	2128076	-	0
721	บ่อขยะมูลฝอยเทศบาลตำบลพระพุ	หลุมขยะบ้านตี๊ดใหม่ หมู่ที่ 1 ต.เชียงคาน อ.เชียงกลาง จ.น่าน	เทศบาลตำบลพระพุทธบาทเชียงคาน	น่าน	1	-	2547	5	Open dump	ไม่ถูกต้อง	47	เหนือ	693206	2126529	-	0
722	บ่อขยะมูลฝอยเทศบาลตำบลพระพุ	หลุมขยะบ้านใหม่วังเดียน หมู่ที่ 2 ต.เชียงคาน อ.เชียงกลาง จ.น่าน	เทศบาลตำบลพระพุทธบาทเชียงคาน	น่าน	1	-	2547	10	Open dump	ไม่ถูกต้อง	47	เหนือ	694343	2128046	-	0
723	บ่อขยะมูลฝอยเทศบาลตำบลพระพุ	หลุมขยะบ้านดอนแท่น หมู่ที่ 3 ต.เชียงคาน อ.เชียงกลาง จ.น่าน	เทศบาลตำบลพระพุทธบาทเชียงคาน	น่าน	1	-	2547	2	Open dump	ไม่ถูกต้อง	47	เหนือ	695694	2128808	-	0
724	บ่อขยะมูลฝอยเทศบาลตำบลพระพุ	หลุมขยะบ้านวังก้า หมู่ที่ 4 ต.เชียงคาน อ.เชียงกลาง จ.น่าน	เทศบาลตำบลพระพุทธบาทเชียงคาน	น่าน	1	-	2547	6	Open dump	ไม่ถูกต้อง	47	เหนือ	696028	2130260	-	0
725	บ่อขยะมูลฝอยเทศบาลตำบลกลางเ	บ้านสถาน หมู่ที่ 1 ถ.ยันตรกิจโกศล ต.กลางเวียง อ.เวียงสา จ.น่าน	เทศบาลตำบลกลางเวียง	น่าน	-	1	2552	3	Open dump	ไม่ถูกต้อง	47	เหนือ	683541	2053337	-	1
726	บ่อขยะมูลฝอยเทศบาลตำบลซึ่ง	บ้านซึ่งใต้ หมู่ที่ 6 ต.ซึ่ง อ.เวียงสา จ.น่าน	เทศบาลตำบลซึ่ง	น่าน	1	-	N/A	4	Open dump	ไม่ถูกต้อง	47	เหนือ	688455	2049612	-	4
727	บ่อขยะมูลฝอยอบต.น้ำมวบ	บ่อขยะบ้านวนาไพร หมู่ที่ 7 ต.น้ำมวบ อ.เวียงสา จ.น่าน	อบต.น้ำมวบ	น่าน	1	-	2559	N/A	Open dump	ไม่ถูกต้อง	47	เหนือ	N/A	N/A	-	1
728	บ่อขยะมูลฝอยอบต.น้ำมวบ	บ่อขยะบ้านหาดไร่ หมู่ที่ 1 ถ.น้ำมวบ-แม่จริม ต.น้ำมวบ อ.เวียงสา จ.น่า	อบต.น้ำมวบ	น่าน	1	-	N/A	N/A	Open dump	ไม่ถูกต้อง	47	เหนือ	N/A	N/A	-	1
729	บ่อขยะมูลฝอยอบต.น้ำมวบ	บ่อขยะบ้านสันรุ่งเรือง หมู่ที่ 6 ถ.น้ำมวบ-เวียงสา ต.น้ำมวบ อ.เวียงสา จ	อบต.น้ำมวบ	น่าน	1	-	2541	N/A	Open dump	ไม่ถูกต้อง	47	เหนือ	N/A	N/A	-	2
730	บ่อขยะมูลฝอยอบต.น้ำมวบ	บ่อขยะบ้านสาลี่ หมู่ที่ 4 ถ.น้ำมวบ-บ่อเบี้ย ต.น้ำมวบ อ.เวียงสา จ.น่าน	อบต.น้ำมวบ	น่าน	1	-	N/A	N/A	Open dump	ไม่ถูกต้อง	47	เหนือ	N/A	N/A	-	1
731	บ่อขยะมูลฝอยอบต.ทุ่งศรีทอง	บ้านทุ่งทอง หมู่ที่ 1 ต.ทุ่งศรีทอง อ.เวียงสา จ.น่าน	ชาวบ้านดำเนินการเอง	น่าน		1	2550	N/A	Open dump	ไม่ถูกต้อง	47	เหนือ	N/A	N/A	-	0
732	บ่อขยะมูลฝอยอบต.ทุ่งศรีทอง	บ้านทุ่งเจริญ หมู่ที่ 2 ต.ทุ่งศรีทอง อ.เวียงสา จ.น่าน	ชาวบ้านดำเนินการเอง	น่าน	-	1	2550	N/A	Open dump	ไม่ถูกต้อง	47	เหนือ	N/A	N/A	-	0
733	บ่อขยะมูลฝอยอบต.ทุ่งศรีทอง	บ้านทุ่งผล หมู่ที่ 3 ต.ทุ่งศรีทอง อ.เวียงสา จ.น่าน	ชาวบ้านดำเนินการเอง	น่าน	-	1	2550	N/A	Open dump	ไม่ถูกต้อง	47	เหนือ	N/A	N/A	-	0
734	บ่อขยะมูลฝอยอบต.ทุ่งศรีทอง	บ้านศรีนาชื่น หมู่ที่ 4 ต.ทุ่งศรีทอง อ.เวียงสา จ.น่าน	ชาวบ้านดำเนินการเอง	น่าน	-	1	2550	N/A	Open dump	ไม่ถูกต้อง	47	เหนือ	N/A	N/A	-	0
735	บ่อขยะมูลฝอยอบต.ทุ่งศรีทอง	บ้านชื่นใหม่ หมู่ที่ 5 ต.ทุ่งศรีทอง อ.เวียงสา จ.น่าน	ชาวบ้านดำเนินการเอง	น่าน	-	1	2550	N/A	Open dump	ไม่ถูกต้อง	47	เหนือ	N/A	N/A	-	0
736	บ่อขยะมูลฝอยเทศบาลตำบลหนอง	บ่อขยะบ้านหนองแดง หมู่ที่ 5 ต.หนองแดง อ.แม่จริม จ.น่าน	ชาวบ้านดำเนินการเอง	น่าน	-	1	2552	1	Open dump	ไม่ถูกต้อง	47	เหนือ	712496	2072246	-	0
737	บ่อขยะมูลฝอยเทศบาลตำบลหนอง	บ่อขยะบ้านนาเจริญ หมู่ที่ 8 ต.หนองแดง อ.แม่จริม จ.น่าน	ชาวบ้านดำเนินการเอง	น่าน	-	1	2554	1	Open dump	ไม่ถูกต้อง	47	เหนือ	713882	2070109	-	0
738	บ่อขยะมูลฝอยเทศบาลตำบลหนอง	บ่อขยะบ้านนาคา หมู่ที่ 4 ต.หนองแดง อ.แม่จริม จ.น่าน	ชาวบ้านดำเนินการเอง	น่าน	-	1	2554	1	Open dump	ไม่ถูกต้อง	47	เหนือ	710703	2069649	-	0
739	บ่อขยะมูลฝอยเทศบาลตำบลหนอง	บ่อขยะบ้านทุ่งกาง หมู่ที่ 4 ต.หนองแดง อ.แม่จริม จ.น่าน	ชาวบ้านดำเนินการเอง	น่าน	-	1	2554	0	Open dump	ไม่ถูกต้อง	47	เหนือ	713882	2070109	-	0
740	บ่อขยะมูลฝอยเทศบาลตำบลท่าวังผ	ศูนย์การจัดการสิ่งแวดล้อม 555 หมู่ที่ 6 ต.ท่าวังผา อ.ท่าวังผา จ.น่าน	เทศบาลตำบลท่าวังผา	น่าน	1	-	2554	100	Control Dump	ถูกต้อง	47	เหนือ	19	101	-	5
741	บ่อขยะมูลฝอยอบต.ศรีภูมิ	บ่อขยะบ้านห้วยม่วง หมู่ที่ 8 ต.ศรีภูมิ อ.ท่าวังผา จ.น่าน	ชาวบ้านดำเนินการเอง	น่าน	1	-	2541	10	Open dump	ไม่ถูกต้อง	47	เหนือ	681670	2106631	-	1
742	บ่อขยะมูลฝอยอบต.ริม	บ่อขยะบ้านท่าค้ำ หมู่ที่ 8 ต.แสนทอง อ.ท่าวังผา จ.น่าน	อบต.ริม	น่าน	-	1	2544	14	Open dump	ไม่ถูกต้อง	47	เหนือ	N/A	N/A	-	0
743	บ่อขยะมูลฝอยอบต.ริม	บ่อขยะบ้านปูคา หมู่ที่ 5 ต.ริม อ.ท่าวังผา จ.น่าน	อบต.ริม	น่าน	-	1	2547	3	Open dump	ไม่ถูกต้อง	47	เหนือ	N/A	N/A	-	0
744	บ่อขยะมูลฝอยอบต.ริม	เตาเผาขยะ อบต.ริม บ้านป่าไคร้ หมู่ที่ 2 ต.ริม อ.ท่าวังผา จ.น่าน	อบต.ริม	น่าน	1	-	2557	N/A	Open dump	ไม่ถูกต้อง	47	เหนือ	N/A	N/A	-	0
745	บ่อขยะมูลฝอยอบต.จอมพระ	บ้านถ่อน หมู่ที่ 9 ต.จอมพระ อ.ท่าวังผา จ.น่าน	ชาวบ้านดำเนินการเอง	น่าน	1	-	N/A	N/A	Open dump	ไม่ถูกต้อง	47	เหนือ	697075	2111863	-	0
746	บ่อขยะมูลฝอยอบต.จอมพระ	บ้านนาฝ้า หมู่ที่ 2 ต.จอมพระ อ.ท่าวังผา จ.น่าน	ชาวบ้านดำเนินการเอง	น่าน	1	-	N/A	N/A	Open dump	ไม่ถูกต้อง	47	เหนือ	696178	2108616	-	0
747	บ่อขยะมูลฝอยอบต.จอมพระ	บ้านใหม่ หมู่ที่ 3 ต.จอมพระ อ.ท่าวังผา จ.น่าน	ชาวบ้านดำเนินการเอง	น่าน	1	-	N/A	N/A	Open dump	ไม่ถูกต้อง	47	เหนือ	696790	2105348	-	0
748	บ่อขยะมูลฝอยอบต.จอมพระ	บ้านนาเฟือก หมู่ที่ 4 ต.จอมพระ อ.ท่าวังผา จ.น่าน	ชาวบ้านดำเนินการเอง	น่าน	1	-	N/A	N/A	Open dump	ไม่ถูกต้อง	47	เหนือ	695592	2111152	-	0
749	บ่อขยะมูลฝอยอบต.จอมพระ	บ้านสลี หมู่ที่ 6 ต.จอมพระ อ.ท่าวังผา จ.น่าน	ชาวบ้านดำเนินการเอง	น่าน	1	-	N/A	N/A	Open dump	ไม่ถูกต้อง	47	เหนือ	698019	2109662	-	0
750	บ่อขยะมูลฝอยอบต.จอมพระ	บ้านป่าคา หมู่ที่ 8 ต.จอมพระ อ.ท่าวังผา จ.น่าน	ชาวบ้านดำเนินการเอง	น่าน	1	-	N/A	N/A	Open dump	ไม่ถูกต้อง	47	เหนือ	698960	2108926	-	0

ลำดับที่	ชื่อสถานที่กำจัดขยะมูลฝอย	ที่อยู่	ผู้ดำเนินการ	จังหวัด	หน่วยงานดำเนินการ		ปีที่เปิดดำเนินการ	ขนาดพื้นที่ (ไร่)	กระบวนการ	ความถูกต้องของการดำเนินการ	พิกัดสถานที่กำจัดขยะมูลฝอย				ผู้ทิ้งร่วม	ปริมาณขยะที่เข้าระบบ (ตัน/วัน)
					รัฐ	เอกชน					โซน	ภูมิภาค	พิกัดแกน X	พิกัดแกน Y		
751	บ่อขยะมูลฝอยอบต.จอมพระ	บ้านน้ำฮาว หมู่ที่ 7 ต.จอมพระ อ.ท่าวังผา จ.น่าน	ชาวบ้านดำเนินการเอง	น่าน	1	-	N/A	N/A	Open dump	ไม่ถูกต้อง	47	เหนือ	696731	2117763	-	0
752	บ่อขยะมูลฝอยอบต.จอมพระ	บ้านยู้ หมู่ที่ 11 ต.จอมพระ อ.ท่าวังผา จ.น่าน	ชาวบ้านดำเนินการเอง	น่าน	1	-	N/A	N/A	Open dump	ไม่ถูกต้อง	47	เหนือ	695402	2114332	-	1
753	บ่อขยะมูลฝอยอบต.แสนทอง	บ่อขยะบ้านพ่อ หมู่ที่ 3 ต.แสนทอง อ.ท่าวังผา จ.น่าน	อบต.แสนทอง	น่าน	1	-	2547	17	Open dump	ไม่ถูกต้อง	47	เหนือ	686504	2114949	1	2
754	บ่อขยะมูลฝอยอบต.แสนทอง	บ่อขยะบ้านฮวก หมู่ที่ 4 ถ.นาหนุน-สบขุ่น ต.แสนทอง อ.ท่าวังผา จ.น่าน	อบต.แสนทอง	น่าน	1	-	N/A	N/A	Open dump	ไม่ถูกต้อง	47	เหนือ	684129	2119232	-	1
755	บ่อขยะมูลฝอยอบต.แสนทอง	บ่อขยะบ้านน้ำไคร้ หมู่ที่ 5 ถ.นาหนุน-สบขุ่น ต.แสนทอง อ.ท่าวังผา จ.น่	อบต.แสนทอง	น่าน	1	-	N/A	N/A	Open dump	ไม่ถูกต้อง	47	เหนือ	683362	2116241	-	1
756	บ่อขยะมูลฝอยอบต.แสนทอง	บ่อขยะบ้านห้วยม่วง หมู่ที่ 6 ถ.นาหนุน-สบขุ่น ต.แสนทอง อ.ท่าวังผา จ.	อบต.แสนทอง	น่าน	1	-	N/A	N/A	Open dump	ไม่ถูกต้อง	47	เหนือ	680370	2116418	-	1
757	บ่อขยะมูลฝอยอบต.ตาลชุม (อ.ท่าว	หมู่ที่ 3 ต.ตาลชุม อ.ท่าวังผา จ.น่าน	อบต.ตาลชุม	น่าน	1	-	2552	15	Open dump	ไม่ถูกต้อง	47	เหนือ	654412	2104047	-	2
758	บ่อขยะมูลฝอยอบต.ป่าคา	พื้นที่สาธารณะ บ่อขยะชุมชนบ้านสบขุ่น หมู่ที่ 7 ต.ป่าคา อ.ท่าวังผา จ.น่	อบต.ป่าคา	น่าน	1	-	N/A	N/A	Open dump	ไม่ถูกต้อง	47	เหนือ	668364	2112290	-	0
759	บ่อขยะมูลฝอยอบต.ป่าคา	ป่าชุมชน บ่อขยะบ้านหนองม่วง หมู่ที่ 4 ต.ป่าคา อ.ท่าวังผา จ.น่าน	อบต.ป่าคา	น่าน	1	-	N/A	N/A	Open dump	ไม่ถูกต้อง	47	เหนือ	690742	2109702	-	0
760	บ่อขยะมูลฝอยอบต.ป่าคา	ป่าชุมชน บ่อขยะบ้านฝายมูล หมู่ที่ 1ต.ป่าคา อ.ท่าวังผา จ.น่าน	อบต.ป่าคา	น่าน	1	-	N/A	N/A	Open dump	ไม่ถูกต้อง	47	เหนือ	691039	2110900	-	0
761	บ่อขยะมูลฝอยอบต.ป่าคา	ป่าชุมชน บ่อขยะบ้านต้นฮ่าง หมู่ที่ 2 ต.ป่าคา อ.ท่าวังผา จ.น่าน	อบต.ป่าคา	น่าน	1	-	N/A	N/A	Open dump	ไม่ถูกต้อง	47	เหนือ	690569	2109864	-	0
762	บ่อขยะมูลฝอยอบต.ป่าคา	บ่อขยะชุมชนบ้านหนองบัว หมู่ที่ 5 ต.ป่าคา อ.ท่าวังผา จ.น่าน	อบต.ป่าคา	น่าน	1	-	N/A	N/A	Open dump	ไม่ถูกต้อง	47	เหนือ	687156	2112163	-	0
763	บ่อขยะมูลฝอยอบต.ป่าคา	บ่อขยะชุมชนบ้านหนองบัว หมู่ที่ 6 ต.ป่าคา อ.ท่าวังผา จ.น่าน	อบต.ป่าคา	น่าน	1	-	N/A	N/A	Open dump	ไม่ถูกต้อง	47	เหนือ	686784	2111564	-	0
764	บ่อขยะมูลฝอยเทศบาลตำบลทุ่งช้าง	บ่อกำจัดขยะเทศบาลตำบลทุ่งช้าง หมู่ที่ 2 ถ.น่าน-ทุ่งช้าง ต.ทุ่งช้าง อ.ทุ่ง	เทศบาลตำบลทุ่งช้าง	น่าน	1	-	2545	34	Open dump	ไม่ถูกต้อง	47	เหนือ	N/A	N/A	1	3
765	บ่อขยะมูลฝอยเทศบาลตำบลนาน้อย	บ่อขยะเทศบาลตำบลนาน้อย หมู่ที่ 6 ต.ศรีษะเกษ อ.นาน้อย จ.น่าน	เทศบาลตำบลนาน้อย	น่าน	1	-	2546	3	Open dump	ไม่ถูกต้อง	47	เหนือ	679384	2028832	-	3
766	บ่อขยะมูลฝอยอบต.สถาน (อ.นาน้อ	บ่อขยะบ้านศาลา หมู่ที่ 1 ต.สถาน อ.นาน้อย จ.น่าน	อบต.สถาน	น่าน	1	-	2556	1	Open dump	ไม่ถูกต้อง	47	เหนือ	680468	2021738	-	0
767	บ่อขยะมูลฝอยอบต.สถาน (อ.นาน้อ	บ่อขยะบ้านสถาน หมู่ที่ 2 ต.สถาน อ.นาน้อย จ.น่าน	อบต.สถาน	น่าน	1	-	2552	1	Open dump	ไม่ถูกต้อง	47	เหนือ	679576	2020995	-	0
768	บ่อขยะมูลฝอยอบต.สถาน (อ.นาน้อ	บ่อขยะบ้านใหม่ หมู่ที่ 3 ต.สถาน อ.นาน้อย จ.น่าน	อบต.สถาน	น่าน	1	-	N/A	1	Open dump	ไม่ถูกต้อง	47	เหนือ	678285	2012633	-	0
769	บ่อขยะมูลฝอยอบต.สถาน (อ.นาน้อ	บ่อขยะบ้านนา หมู่ที่ 4 ต.สถาน อ.นาน้อย จ.น่าน	อบต.สถาน	น่าน	1	-	2556	1	Open dump	ไม่ถูกต้อง	47	เหนือ	678456	2018329	-	0
770	บ่อขยะมูลฝอยอบต.สถาน (อ.นาน้อ	บ่อขยะบ้านไร่น้ำหิน หมู่ที่ 5 ต.สถาน อ.นาน้อย จ.น่าน	อบต.สถาน	น่าน	1	-	2550	1	Open dump	ไม่ถูกต้อง	47	เหนือ	671960	2020543	-	0
771	บ่อขยะมูลฝอยอบต.สถาน (อ.นาน้อ	บ่อขยะบ้านน้ำลัด หมู่ที่ 6 ต.สถาน อ.นาน้อย จ.น่าน	อบต.สถาน	น่าน	1	-	2546	1	Open dump	ไม่ถูกต้อง	47	เหนือ	678073	2015265	-	0
772	บ่อขยะมูลฝอยอบต.สถาน (อ.นาน้อ	บ่อขยะบ้านหมาก หมู่ที่ 7 ต.สถาน อ.นาน้อย จ.น่าน	อบต.สถาน	น่าน	1	-	2546	1	Open dump	ไม่ถูกต้อง	47	เหนือ	677817	2016957	-	0
773	บ่อขยะมูลฝอยอบต.สถาน (อ.นาน้อ	บ่อขยะบ้านหล่ายหนอง หมู่ที่ 9 ต.สถาน อ.นาน้อย จ.น่าน	อบต.สถาน	น่าน	1	-	2558	1	Open dump	ไม่ถูกต้อง	47	เหนือ	681108	2018594	-	0
774	บ่อขยะมูลฝอยอบต.สถาน (อ.นาน้อ	บ่อขยะบ้านนาดอย หมู่ที่ 10 ต.สถาน อ.นาน้อย จ.น่าน	อบต.สถาน	น่าน	1	-	2556	1	Open dump	ไม่ถูกต้อง	47	เหนือ	680542	2020741	-	0
775	บ่อขยะมูลฝอยอบต.สถาน (อ.นาน้อ	บ่อขยะบ้านใหม่จัดสรร หมู่ที่ 11 ต.สถาน อ.นาน้อย จ.น่าน	อบต.สถาน	น่าน	1	-	2550	1	Open dump	ไม่ถูกต้อง	47	เหนือ	676801	2018236	-	0
776	บ่อขยะมูลฝอยเทศบาลตำบลบ่อแก้	หลุมขยะบ้านคำเรือง หมู่ที่ 1 ต.บ่อแก้ว อ.นาหมื่น จ.น่าน	ชาวบ้านดำเนินการเอง	น่าน	-	1	2557	0	Open dump	ไม่ถูกต้อง	47	เหนือ	677036	2016007	-	0
777	บ่อขยะมูลฝอยเทศบาลตำบลบ่อแก้	หลุมขยะบ้านไถ่เถื่อน หมู่ 2 ต.บ่อแก้ว อ.นาหมื่น จ.น่าน	ชาวบ้านดำเนินการเอง	น่าน	-	1	2557	0	Open dump	ไม่ถูกต้อง	47	เหนือ	677008	2015815	-	0
778	บ่อขยะมูลฝอยเทศบาลตำบลบ่อแก้	หลุมขยะบ้านขาขอน หมู่ที่ 3 ต.บ่อแก้ว อ.นาหมื่น จ.น่าน	ชาวบ้านดำเนินการเอง	น่าน	-	1	2557	0	Open dump	ไม่ถูกต้อง	47	เหนือ	677209	2015444	-	0
779	บ่อขยะมูลฝอยเทศบาลตำบลบ่อแก้	หลุมขยะบ้านปง หมู่ที่ 4 ต.บ่อแก้ว อ.นาหมื่น จ.น่าน	ชาวบ้านดำเนินการเอง	น่าน	-	1	2557	0	Open dump	ไม่ถูกต้อง	47	เหนือ	677236	2013892	-	0
780	บ่อขยะมูลฝอยเทศบาลตำบลบ่อแก้	หลุมขยะบ้านบ่อแก้ว หมู่ที่ 5 ต.บ่อแก้ว อ.นาหมื่น จ.น่าน	ชาวบ้านดำเนินการเอง	น่าน	-	1	2557	1	Open dump	ไม่ถูกต้อง	47	เหนือ	675566	2014162	-	0
781	บ่อขยะมูลฝอยเทศบาลตำบลบ่อแก้	หลุมขยะบ้านป่าเป้า หมู่ที่ 6 ต.บ่อแก้ว อ.นาหมื่น จ.น่าน	ชาวบ้านดำเนินการเอง	น่าน	-	1	2557	1	Open dump	ไม่ถูกต้อง	47	เหนือ	675086	2012845	-	0
782	บ่อขยะมูลฝอยเทศบาลตำบลบ่อแก้	หลุมขยะบ้านนายาง หมู่ที่ 7 ต.บ่อแก้ว อ.นาหมื่น จ.น่าน	ชาวบ้านดำเนินการเอง	น่าน	-	1	2557	0	Open dump	ไม่ถูกต้อง	47	เหนือ	677119	2012560	-	0
783	บ่อขยะมูลฝอยเทศบาลตำบลบ่อแก้	หลุมขยะบ้านนาหวาย หมู่ที่ 8 ต.บ่อแก้ว อ.นาหมื่น จ.น่าน	ชาวบ้านดำเนินการเอง	น่าน	-	1	2557	0	Open dump	ไม่ถูกต้อง	47	เหนือ	676438	2011730	-	0
784	บ่อขยะมูลฝอยเทศบาลตำบลบ่อแก้	หลุมขยะบ้านหัวทุ่ง หมู่ที่ 9 ต.บ่อแก้ว อ.นาหมื่น จ.น่าน	ชาวบ้านดำเนินการเอง	น่าน	-	1	2557	0	Open dump	ไม่ถูกต้อง	47	เหนือ	677085	2011948	-	0
785	บ่อขยะมูลฝอยเทศบาลตำบลบ่อแก้	หลุมขยะบ้านดอยงาม หมู่ที่ 10 ต.บ่อแก้ว อ.นาหมื่น จ.น่าน	ชาวบ้านดำเนินการเอง	น่าน	-	1	2557	1	Open dump	ไม่ถูกต้อง	47	เหนือ	674980	2015516	-	0
786	บ่อขยะมูลฝอยเทศบาลตำบลบ่อแก้	หลุมขยะบ้านป่าค่า หมู่ที่ 11 ต.บ่อแก้ว อ.นาหมื่น จ.น่าน	ชาวบ้านดำเนินการเอง	น่าน	-	1	2557	0	Open dump	ไม่ถูกต้อง	47	เหนือ	677133	2012546	-	0
787	บ่อขยะมูลฝอยเทศบาลตำบลบ่อแก้	หลุมขยะบ้านทุ่งกว่างทอง หมู่ที่ 12 ต.บ่อแก้ว อ.นาหมื่น จ.น่าน	ชาวบ้านดำเนินการเอง	น่าน	-	1	2557	0	Open dump	ไม่ถูกต้อง	47	เหนือ	676257	2017254	-	0
788	บ่อขยะมูลฝอยเทศบาลตำบลบ่อแก้	หลุมขยะบ้านป่าแพะ หมู่ที่ 14 ต.บ่อแก้ว อ.นาหมื่น จ.น่าน	ชาวบ้านดำเนินการเอง	น่าน	-	1	2557	0	Open dump	ไม่ถูกต้อง	47	เหนือ	675586	2014406	-	0
789	บ่อขยะมูลฝอยอบต.นาทะนุง	บ่อขยะบ้านหลักหมื่น หมู่ที่ 1 ต.นาทะนุง อ.นาหมื่น จ.น่าน	ชาวบ้านดำเนินการเอง	น่าน	-	1	2554	0	Open dump	ไม่ถูกต้อง	47	เหนือ	N/A	N/A	-	0
790	บ่อขยะมูลฝอยอบต.นาทะนุง	บ่อขยะบ้านห้วยเสี่ยม หมู่ที่ 2 ต.นาทะนุง อ.นาหมื่น จ.น่าน	ชาวบ้านดำเนินการเอง	น่าน	-	1	2554	0	Open dump	ไม่ถูกต้อง	47	เหนือ	N/A	N/A	-	0
791	บ่อขยะมูลฝอยอบต.นาทะนุง	บ่อขยะบ้านนาทะนุง หมู่ที่ 3 ต.นาทะนุง อ.นาหมื่น จ.น่าน	ชาวบ้านดำเนินการเอง	น่าน	-	1	2554	0	Open dump	ไม่ถูกต้อง	47	เหนือ	N/A	N/A	-	0
792	บ่อขยะมูลฝอยอบต.นาทะนุง	บ่อขยะบ้านหนองบัว หมู่ที่ 4 ต.นาทะนุง อ.นาหมื่น จ.น่าน	ชาวบ้านดำเนินการเอง	น่าน	-	1	2554	0	Open dump	ไม่ถูกต้อง	47	เหนือ	N/A	N/A	-	0
793	บ่อขยะมูลฝอยอบต.นาทะนุง	บ่อขยะบ้านหัวทุ่ง หมู่ที่ 5 ต.นาทะนุง อ.นาหมื่น จ.น่าน	ชาวบ้านดำเนินการเอง	น่าน	-	1	2554	0	Open dump	ไม่ถูกต้อง	47	เหนือ	N/A	N/A	-	0
794	บ่อขยะมูลฝอยอบต.นาทะนุง	บ่อขยะบ้านค้างอ้อย หมู่ที่ 6 ต.นาทะนุง อ.นาหมื่น จ.น่าน	ชาวบ้านดำเนินการเอง	น่าน	-	1	2554	0	Open dump	ไม่ถูกต้อง	47	เหนือ	N/A	N/A	-	0
795	บ่อขยะมูลฝอยอบต.นาทะนุง	บ่อขยะบ้านนาตอง หมู่ที่ 7 ต.นาทะนุง อ.นาหมื่น จ.น่าน	ชาวบ้านดำเนินการเอง	น่าน	-	1	2554	0	Open dump	ไม่ถูกต้อง	47	เหนือ	N/A	N/A	-	0
796	บ่อขยะมูลฝอยอบต.นาทะนุง	บ่อขยะบ้านห้วยเลา หมู่ที่ 8 ต.นาทะนุง อ.นาหมื่น จ.น่าน	ชาวบ้านดำเนินการเอง	น่าน	-	1	2554	0	Open dump	ไม่ถูกต้อง	47	เหนือ	N/A	N/A	-	0
797	บ่อขยะมูลฝอยอบต.นาทะนุง	บ่อขยะบ้านห้วยนาย หมู่ที่ 9 ต.นาทะนุง อ.นาหมื่น จ.น่าน	ชาวบ้านดำเนินการเอง	น่าน	-	1	2554	0	Open dump	ไม่ถูกต้อง	47	เหนือ	N/A	N/A	-	0
798	บ่อขยะมูลฝอยอบต.นาทะนุง	บ่อขยะบ้านน้ำกื่น หมู่ที่ 10 ต.นาทะนุง อ.นาหมื่น จ.น่าน	ชาวบ้านดำเนินการเอง	น่าน	-	1	2554	0	Open dump	ไม่ถูกต้อง	47	เหนือ	N/A	N/A	-	0
799	บ่อขยะมูลฝอยอบต.นาทะนุง	บ่อขยะบ้านสันติสุข หมู่ที่ 11 ต.นาทะนุง อ.นาหมื่น จ.น่าน	ชาวบ้านดำเนินการเอง	น่าน	-	1	2554	0	Open dump	ไม่ถูกต้อง	47	เหนือ	N/A	N/A	-	0
800	บ่อขยะมูลฝอยอบต.นาทะนุง	บ่อขยะบ้านห้วยย้อ หมู่ที่ 12 ต.นาทะนุง อ.นาหมื่น จ.น่าน	ชาวบ้านดำเนินการเอง	น่าน	-	1	2554	0	Open dump	ไม่ถูกต้อง	47	เหนือ	N/A	N/A	-	0
801	บ่อขยะมูลฝอยอบต.นาทะนุง	บ่อขยะบ้านทุ่งศรี หมู่ที่ 13 ต.นาทะนุง อ.นาหมื่น จ.น่าน	ชาวบ้านดำเนินการเอง	น่าน	-	1	2554	0	Open dump	ไม่ถูกต้อง	47	เหนือ	N/A	N/A	-	0
802	บ่อขยะมูลฝอยอบต.นาทะนุง	บ่อขยะบ้านดอนมูล หมู่ที่ 14 ต.นาทะนุง อ.นาหมื่น จ.น่าน	ชาวบ้านดำเนินการเอง	น่าน	-	1	2554	0	Open dump	ไม่ถูกต้อง	47	เหนือ	N/A	N/A	-	0

ลำดับที่	ชื่อสถานที่กำจัดขยะมูลฝอย	ที่อยู่	ผู้ดำเนินการ	จังหวัด	หน่วยงานดำเนินการ		ปีที่เปิดดำเนินการ	ขนาดพื้นที่ (ไร่)	กระบวนการ	ความถูกต้องของการดำเนินการ	พิกัดสถานที่กำจัดขยะมูลฝอย				ผู้ทิ้งร่วม	ปริมาณขยะที่เข้าระบบ (ตัน/วัน)
					รัฐ	เอกชน					โซน	ภูมิภาค	พิกัดแกน X	พิกัดแกน Y		
803	บ่อขยะมูลฝอยอบต.นาทะนุง	บ่อขยะบ้านเขาแก้ว หมู่ที่ 15 ต.นาทะนุง อ.นาหมื่น จ.น่าน	ชาวบ้านดำเนินการเอง	น่าน	-	1	2554	0	Open dump	ไม่ถูกต้อง	47	เหนือ	N/A	N/A	-	0
804	บ่อขยะมูลฝอยอบต.นาทะนุง	บ่อขยะบ้านสันป่าสัก หมู่ที่ 16 ต.นาทะนุง อ.นาหมื่น จ.น่าน	ชาวบ้านดำเนินการเอง	น่าน	-	1	2554	0	Open dump	ไม่ถูกต้อง	47	เหนือ	N/A	N/A	-	0
805	บ่อขยะมูลฝอยอบต.ปิงหลวง	บ่อขยะสำนักงาน อบต.ปิงหลวง เลขที่ 111 หมู่ที่ 2 ต.ปิงหลวง อ.นาหมื่น	อบต.ปิงหลวง	น่าน	1	-	2557	0	Open dump	ไม่ถูกต้อง	47	เหนือ	658969	2010066	-	0
806	บ่อขยะมูลฝอยอบต.ปิงหลวง	บ่อขยะบ้านต้นต้อง หมู่ที่ 5 ต.ปิงหลวง อ.นาหมื่น จ.น่าน	ชาวบ้านดำเนินการเอง	น่าน	1	-	2551	0	Open dump	ไม่ถูกต้อง	47	เหนือ	656092	2006078	-	0
807	บ่อขยะมูลฝอยอบต.ปิงหลวง	บ่อขยะบ้านห้วยเย็น หมู่ที่ 4 ต.ปิงหลวง อ.นาหมื่น จ.น่าน	ชาวบ้านดำเนินการเอง	น่าน	1	-	2551	0	Open dump	ไม่ถูกต้อง	47	เหนือ	663485	2010889	-	0
808	บ่อขยะมูลฝอยอบต.ปิงหลวง	บ่อขยะบ้านดอนมูล หมู่ที่ 1 ต.ปิงหลวง อ.นาหมื่น จ.น่าน	ชาวบ้านดำเนินการเอง	น่าน	-	1	2550	0	Open dump	ไม่ถูกต้อง	47	เหนือ	656080	2006077	-	0
809	บ่อขยะมูลฝอยอบต.ปิงหลวง	บ่อขยะบ้านน้ำแพะ หมู่ที่ 6 ต.ปิงหลวง อ.นาหมื่น จ.น่าน	ชาวบ้านดำเนินการเอง	น่าน	-	1	N/A	0	Open dump	ไม่ถูกต้อง	47	เหนือ	656081	2006073	-	0
810	บ่อขยะมูลฝอยอบต.ปิงหลวง	บ่อขยะบ้านปิงหลวง หมู่ที่ 2 ต.ปิงหลวง อ.นาหมื่น จ.น่าน	ชาวบ้านดำเนินการเอง	น่าน	-	1	N/A	N/A	Open dump	ไม่ถูกต้อง	47	เหนือ	658627	2010000	-	0
811	บ่อขยะมูลฝอยอบต.สถาด	368 หมู่ที่ 2 ถ.นาฝาง -ปากแก ต.สถาด อ.ปัว จ.น่าน	อบต.สถาด	น่าน	1	-	2552	1	Open dump	ไม่ถูกต้อง	47	เหนือ	709299	2131484	-	1
812	บ่อขยะมูลฝอยอบต.ปากลาง	บ้านตาหลวง หมู่ที่ 5 ต.ปากลาง อ.ปัว จ.น่าน	เอกชน	น่าน	-	1	2551	1	Open dump	ไม่ถูกต้อง	47	เหนือ	699842	2116891	-	7
813	บ่อขยะมูลฝอยอบต.ไชยวัฒนา	บ้านท่าควาย หมู่ที่ 3 ต.ไชยวัฒนา อ.ปัว จ.น่าน	ชาวบ้านดำเนินการเอง	น่าน	1	-	2556	N/A	Open dump	ไม่ถูกต้อง	47	เหนือ	N/A	N/A	-	0
814	บ่อขยะมูลฝอยอบต.ไชยวัฒนา	บ้านหนาด หมู่ที่ 4 ต.ไชยวัฒนา อ.ปัว จ.น่าน	ชาวบ้านดำเนินการเอง	น่าน	1	-	2556	N/A	Open dump	ไม่ถูกต้อง	47	เหนือ	N/A	N/A	-	0
815	บ่อขยะมูลฝอยอบต.ไชยวัฒนา	บ้านห้วยท่าง หมู่ที่ 5 ต.ไชยวัฒนา อ.ปัว จ.น่าน	ชาวบ้านดำเนินการเอง	น่าน	1	-	2556	N/A	Open dump	ไม่ถูกต้อง	47	เหนือ	N/A	N/A	-	0
816	บ่อขยะมูลฝอยอบต.ไชยวัฒนา	บ้านห้วยสาวแลว หมู่ที่ 8 ต.ไชยวัฒนา อ.ปัว จ.น่าน	ชาวบ้านดำเนินการเอง	น่าน	1	-	2556	N/A	Open dump	ไม่ถูกต้อง	47	เหนือ	N/A	N/A	-	0
817	บ่อขยะมูลฝอยอบต.วรนคร	บ้านมอน หมู่ที่ 3 ต.วรนคร อ.ปัว จ.น่าน	ชาวบ้านดำเนินการเอง	น่าน	-	1	2544	1	Open dump	ไม่ถูกต้อง	47	เหนือ	705246	212877	-	2
818	บ่อขยะมูลฝอยอบต.นาไร่หลวง	บ้านถ้ำเวียงแก หมู่ที่ 1 ต.นาไร่หลวง อ.สองแคว จ.น่าน	อบต.นาไร่หลวง	น่าน	-	1	N/A	N/A	Open dump	ไม่ถูกต้อง	47	เหนือ	N/A	N/A	-	1
819	บ่อขยะมูลฝอยอบต.นาไร่หลวง	บ้านสองแคว หมู่ที่ 5 ต.นาไร่หลวง อ.สองแคว จ.น่าน	อบต.นาไร่หลวง	น่าน	-	1	N/A	N/A	Open dump	ไม่ถูกต้อง	47	เหนือ	N/A	N/A	-	1
820	บ่อขยะมูลฝอยอบต.ชนแดน	บ้านห้วยเลา หมู่ที่ 1 ต.ชนแดน อ.สองแคว จ.น่าน	อบต.ชนแดน	น่าน	1	-	2556	0	Open dump	ไม่ถูกต้อง	47	เหนือ	675359	2156411	-	0
821	บ่อขยะมูลฝอยอบต.ชนแดน	บ้านรังเสา หมู่ที่ 2 ต.ชนแดน อ.สองแคว จ.น่าน	อบต.ชนแดน	น่าน	1	-	2556	0	Open dump	ไม่ถูกต้อง	47	เหนือ	675520	2149521	-	0
822	บ่อขยะมูลฝอยอบต.ชนแดน	บ้านน้ำปาน หมู่ที่ 3 ต.ชนแดน อ.สองแคว จ.น่าน	อบต.ชนแดน	น่าน	1	-	2556	0	Open dump	ไม่ถูกต้อง	47	เหนือ	675852	2150460	-	0
823	บ่อขยะมูลฝอยอบต.ชนแดน	บ้านห้วยแกสบ หมู่ที่ 4 ต.ชนแดน อ.สองแคว จ.น่าน	อบต.ชนแดน	น่าน	1	-	2556	0	Open dump	ไม่ถูกต้อง	47	เหนือ	675765	2151217	-	0
824	บ่อขยะมูลฝอยอบต.ชนแดน	บ้านปางกอม หมู่ที่ 5 ต.ชนแดน อ.สองแคว จ.น่าน	อบต.ชนแดน	น่าน	1	-	2556	0	Open dump	ไม่ถูกต้อง	47	เหนือ	677601	2146707	-	0
825	บ่อขยะมูลฝอยอบต.ชนแดน	บ้านสบพาง หมู่ที่ 6 ต.ชนแดน อ.สองแคว จ.น่าน	อบต.ชนแดน	น่าน	1	-	2556	0	Open dump	ไม่ถูกต้อง	47	เหนือ	676137	2148536	-	0
826	บ่อขยะมูลฝอยอบต.ชนแดน	บ้านน้ำหลุ หมู่ที่ 7 ต.ชนแดน อ.สองแคว จ.น่าน	อบต.ชนแดน	น่าน	1	-	2556	0	Open dump	ไม่ถูกต้อง	47	เหนือ	677819	2150156	-	0
827	บ่อขยะมูลฝอยอบต.ชนแดน	บ้านห้วยมอย หมู่ที่ 8 ต.ชนแดน อ.สองแคว จ.น่าน	อบต.ชนแดน	น่าน	1	-	2556	0	Open dump	ไม่ถูกต้อง	47	เหนือ	676046	2149766	-	0
828	บ่อขยะมูลฝอยอบต.ชนแดน	บ้านใหม่ชายแดน หมู่ที่ 9 ต.ชนแดน อ.สองแคว จ.น่าน	อบต.ชนแดน	น่าน	1	-	2556	0	Open dump	ไม่ถูกต้อง	47	เหนือ	677753	2151495	-	0
829	บ่อขยะมูลฝอยอบต.ฝายแก้ว	บ้านดงป่าสัก หมู่ที่ 10 ต.ฝายแก้ว อ.ภูเพียง จ.น่าน	ชาวบ้านดำเนินการเอง	น่าน	-	1	2559	1	Open dump	ไม่ถูกต้อง	47	เหนือ	N/A	N/A	-	1
830	บ่อขยะมูลฝอยอบต.ฝายแก้ว	บ้านห้วยไฮ หมู่ที่ 14 ต.ฝายแก้ว อ.ภูเพียง จ.น่าน	ชาวบ้านดำเนินการเอง	น่าน	-	1	2559	1	Open dump	ไม่ถูกต้อง	47	เหนือ	N/A	N/A	-	1
831	บ่อขยะมูลฝอยอบต.ฝายแก้ว	บ้านห้วยคำ หมู่ที่ 11 ต.ฝายแก้ว อ.ภูเพียง จ.น่าน	ชาวบ้านดำเนินการเอง	น่าน	-	1	2559	1	Open dump	ไม่ถูกต้อง	47	เหนือ	N/A	N/A	-	1
832	บ่อขยะมูลฝอยอบต.นาปัง	บ้านน้ำลัด หมู่ที่ 1 ต.นาปัง อ.ภูเพียง จ.น่าน	ชาวบ้านดำเนินการเอง	น่าน	-	1	2554	0	Open dump	ไม่ถูกต้อง	47	เหนือ	686021	2069715	-	1
833	บ่อขยะมูลฝอยอบต.นาปัง	บ้านก้อดแก้ว หมู่ที่ 4 ต.นาปัง อ.ภูเพียง จ.น่าน	ชาวบ้านดำเนินการเอง	น่าน	-	1	2551	0	Open dump	ไม่ถูกต้อง	47	เหนือ	690454	2068963	-	1
834	บ่อขยะมูลฝอยอบต.นาปัง	บ้านม่วงใหม่พัฒนา หมู่ที่ 6 ต.นาปัง อ.ภูเพียง จ.น่าน	ชาวบ้านดำเนินการเอง	น่าน	-	1	2555	0	Open dump	ไม่ถูกต้อง	47	เหนือ	689962	2067755	-	0
835	บ่อขยะมูลฝอยอบต.เมืองจัง	ป่าชุมชนบ้านสบยาว หมู่ที่ 7 ต.เมืองจัง อ.ภูเพียง จ.น่าน	ชาวบ้านดำเนินการเอง	น่าน	-	1	2548	1	Open dump	ไม่ถูกต้อง	47	เหนือ	698552	2091015	-	0
836	บ่อขยะมูลฝอยอบต.เมืองจัง	ป่าชุมชนบ้านหาดผาชน หมู่ที่ 3 ต.เมืองจัง อ.ภูเพียง จ.น่าน	ชาวบ้านดำเนินการเอง	น่าน	-	1	2548	1	Open dump	ไม่ถูกต้อง	47	เหนือ	689070	2088729	-	0
837	บ่อขยะมูลฝอยอบต.เมืองจัง	ป่าชุมชนบ้านใหม่สามัคคี หมู่ที่ 9 ต.เมืองจัง อ.ภูเพียง จ.น่าน	ชาวบ้านดำเนินการเอง	น่าน	-	1	2548	1	Open dump	ไม่ถูกต้อง	47	เหนือ	691794	2091292	-	1
838	บ่อขยะมูลฝอยอบต.เมืองจัง	ป่าชุมชนบ้านหาดเด็ด หมู่ที่ 1 ต.เมืองจัง อ.ภูเพียง จ.น่าน	ชาวบ้านดำเนินการเอง	น่าน	-	1	2548	1	Open dump	ไม่ถูกต้อง	47	เหนือ	692697	2090772	-	1
839	บ่อขยะมูลฝอยอบต.เมืองจัง	ป่าชุมชนบ้านเมืองหลวง หมู่ที่ 4 ต.เมืองจัง อ.ภูเพียง จ.น่าน	ชาวบ้านดำเนินการเอง	น่าน	-	1	2548	1	Open dump	ไม่ถูกต้อง	47	เหนือ	693356	2088702	-	1
840	บ่อขยะมูลฝอยอบต.เมืองจัง	ป่าชุมชนบ้านราษฎรสมัคคี หมู่ที่ 8 ต.เมืองจัง อ.ภูเพียง จ.น่าน	ชาวบ้านดำเนินการเอง	น่าน	-	1	2548	1	Open dump	ไม่ถูกต้อง	47	เหนือ	693074	2086689	-	1
841	บ่อขยะมูลฝอยอบต.เมืองจัง	ป่าชุมชนบ้านเมืองจังเหนือ หมู่ที่ 5 ต.เมืองจัง อ.ภูเพียง จ.น่าน	ชาวบ้านดำเนินการเอง	น่าน	-	1	2548	1	Open dump	ไม่ถูกต้อง	47	เหนือ	691920	2085618	-	0
842	บ่อขยะมูลฝอยอบต.เมืองจัง	ป่าชุมชนบ้านเมืองจังใต้ หมู่ที่ 2 ต.เมืองจัง อ.ภูเพียง จ.น่าน	ชาวบ้านดำเนินการเอง	น่าน	-	1	2548	1	Open dump	ไม่ถูกต้อง	47	เหนือ	691776	2084724	-	1
843	บ่อขยะมูลฝอยอบต.เมืองจัง	ป่าชุมชนบ้านจัดสรร หมู่ที่ 6 ต.เมืองจัง อ.ภูเพียง จ.น่าน	ชาวบ้านดำเนินการเอง	น่าน	-	1	2548	1	Open dump	ไม่ถูกต้อง	47	เหนือ	691005	2088085	-	0
844	บ่อขยะมูลฝอยอบต.ป่าคาหลวง	บ้านนาหวาย หมู่ที่ 4 ต.ป่าคาหลวง อ.บ้านหลวง จ.น่าน	อบต.ป่าคาหลวง	น่าน	1	-	2554	2	Open dump	ไม่ถูกต้อง	47	เหนือ	648227	2087365	-	3
845	บ่อขยะมูลฝอยอบต.บ้านพี้	บ่อขยะบ้านเกษตรสมบูรณ์ หมู่ที่ 1 ต.บ้านพี้ อ.บ้านหลวง จ.น่าน	อบต.บ้านพี้	น่าน	1	-	2553	2	Open dump	ไม่ถูกต้อง	47	เหนือ	651185	2089130	-	0
846	บ่อขยะมูลฝอยอบต.บ้านพี้	บ่อขยะบ้านพี้เหนือ หมู่ที่ 4 ต.บ้านพี้ อ.บ้านหลวง จ.น่าน	อบต.บ้านพี้	น่าน	1	-	2553	2	Open dump	ไม่ถูกต้อง	47	เหนือ	653417	2089521	-	0
847	บ่อขยะมูลฝอยอบต.ดู่พงษ์	บ่อขยะบ้านน้ำโช้ง หมู่ที่ 1 ต.ดู่พงษ์ อ.สันติสุข จ.น่าน	ชาวบ้านดำเนินการเอง	น่าน	1	-	2550	1	Open dump	ไม่ถูกต้อง	47	เหนือ	701918	2089429	-	0
848	บ่อขยะมูลฝอยอบต.ดู่พงษ์	บ่อขยะบ้านดู่พงษ์ หมู่ที่ 2 ต.ดู่พงษ์ อ.สันติสุข จ.น่าน	ชาวบ้านดำเนินการเอง	น่าน	1	-	2552	1	Open dump	ไม่ถูกต้อง	47	เหนือ	702281	2092695	-	0
849	บ่อขยะมูลฝอยอบต.ดู่พงษ์	บ่อขยะบ้านกูแยง หมู่ที่ 3 ต.ดู่พงษ์ อ.สันติสุข จ.น่าน	ชาวบ้านดำเนินการเอง	น่าน	1	-	2552	1	Open dump	ไม่ถูกต้อง	47	เหนือ	702017	2093689	-	0
850	บ่อขยะมูลฝอยอบต.ดู่พงษ์	บ่อขยะบ้านโป่งคำ หมู่ที่ 5 ต.ดู่พงษ์ อ.สันติสุข จ.น่าน	ชาวบ้านดำเนินการเอง	น่าน	1	-	2550	1	Open dump	ไม่ถูกต้อง	47	เหนือ	703599	2089129	-	0
851	บ่อขยะมูลฝอยอบต.ดู่พงษ์	บ่อขยะบ้านดอนดู่พงษ์ หมู่ที่ 4 ต.ดู่พงษ์ อ.สันติสุข จ.น่าน	ชาวบ้านดำเนินการเอง	น่าน	1	-	2553	1	Open dump	ไม่ถูกต้อง	47	เหนือ	701355	2091711	-	0
852	บ่อขยะมูลฝอยอบต.ดู่พงษ์	บ่อขยะบ้านกิ่วม่วง หมู่ที่ 6 ต.ดู่พงษ์ อ.สันติสุข จ.น่าน	ชาวบ้านดำเนินการเอง	น่าน	1	-	2552	1	Open dump	ไม่ถูกต้อง	47	เหนือ	697369	2093168	-	0
853	บ่อขยะมูลฝอยอบต.ดู่พงษ์	บ่อขยะบ้านต้นผึ้ง หมู่ที่ 7 ต.ดู่พงษ์ อ.สันติสุข จ.น่าน	ชาวบ้านดำเนินการเอง	น่าน	1	-	2552	1	Open dump	ไม่ถูกต้อง	47	เหนือ	704643	2091866	-	0
854	บ่อขยะมูลฝอยอบต.บ่อเกลือใต้	บ้านบ่อหลวง หมู่ที่ 1 ต.บ่อเกลือใต้ อ.บ่อเกลือ จ.น่าน	อบต.บ่อเกลือใต้	น่าน	1	-	2550	1	Open dump	ไม่ถูกต้อง	47	เหนือ	N/A	N/A	-	0

ลำดับที่	ชื่อสถานที่กำจัดขยะมูลฝอย	ที่อยู่	ผู้ดำเนินการ	จังหวัด	หน่วยงานดำเนินการ		ปีที่เปิดดำเนินการ	ขนาดพื้นที่ (ไร่)	กระบวนการ	ความถูกต้องของการดำเนินการ	พิกัดสถานที่กำจัดขยะมูลฝอย				ผู้ทิ้งร่วม	ปริมาณขยะที่เข้าระบบ (ตัน/วัน)
					รัฐ	เอกชน					โซน	ภูมิภาค	พิกัดแกน X	พิกัดแกน Y		
855	บ่อขยะมูลฝอยอบต.บ่อเกลือใต้	บ้านนาขาม หมู่ที่ 3 ต.บ่อเกลือใต้ อ.บ่อเกลือ จ.น่าน	อบต.บ่อเกลือใต้	น่าน	1	-	2550	1	Open dump	ไม่ถูกต้อง	47	เหนือ	N/A	N/A	-	0
856	บ่อขยะมูลฝอยอบต.บ่อเกลือใต้	บ้านผักเฮือก หมู่ที่ 4 ต.บ่อเกลือใต้ อ.บ่อเกลือ จ.น่าน	อบต.บ่อเกลือใต้	น่าน	1	-	2550	1	Open dump	ไม่ถูกต้อง	47	เหนือ	N/A	N/A	-	0
857	บ่อขยะมูลฝอยอบต.บ่อเกลือใต้	บ้านนาขวาง หมู่ที่ 5 ต.บ่อเกลือใต้ อ.บ่อเกลือ จ.น่าน	อบต.บ่อเกลือใต้	น่าน	1	-	2550	1	Open dump	ไม่ถูกต้อง	47	เหนือ	N/A	N/A	-	0
858	บ่อขยะมูลฝอยอบต.บ่อเกลือใต้	บ้านนาคอก หมู่ที่ 6 ต.บ่อเกลือใต้ อ.บ่อเกลือ จ.น่าน	อบต.บ่อเกลือใต้	น่าน	1	-	2550	1	Open dump	ไม่ถูกต้อง	47	เหนือ	N/A	N/A	-	0
859	บ่อขยะมูลฝอยอบต.บ่อเกลือใต้	บ้านนาเปรื่อง หมู่ที่ 7 ต.บ่อเกลือใต้ อ.บ่อเกลือ จ.น่าน	อบต.บ่อเกลือใต้	น่าน	1	-	2550	1	Open dump	ไม่ถูกต้อง	47	เหนือ	N/A	N/A	-	0
860	บ่อขยะมูลฝอยอบต.บ่อเกลือใต้	บ้านดงผาปูน หมู่ที่ 8 ต.บ่อเกลือใต้ อ.บ่อเกลือ จ.น่าน	อบต.บ่อเกลือใต้	น่าน	1	-	2550	1	Open dump	ไม่ถูกต้อง	47	เหนือ	N/A	N/A	-	0
861	บ่อขยะมูลฝอยอบต.บ่อเกลือใต้	บ้านน้ำหมาว หมู่ที่ 9 ต.บ่อเกลือใต้ อ.บ่อเกลือ จ.น่าน	อบต.บ่อเกลือใต้	น่าน	1	-	2550	1	Open dump	ไม่ถูกต้อง	47	เหนือ	N/A	N/A	-	0
862	บ่อขยะมูลฝอยอบต.บ่อเกลือใต้	บ้านน้ำหมาว (สาขาห้วยวิน) หมู่ที่ 9 ต.บ่อเกลือใต้ อ.บ่อเกลือ จ.น่าน	อบต.บ่อเกลือใต้	น่าน	1	-	2550	1	Open dump	ไม่ถูกต้อง	47	เหนือ	N/A	N/A	-	0
863	บ่อขยะมูลฝอยอบต.บ่อเกลือใต้	บ้านยอดดอยวัฒนา หมู่ที่ 10 ต.บ่อเกลือใต้ อ.บ่อเกลือ จ.น่าน	อบต.บ่อเกลือใต้	น่าน	1	-	2550	1	Open dump	ไม่ถูกต้อง	47	เหนือ	N/A	N/A	-	0
864	บ่อขยะมูลฝอยอบต.บ่อเกลือใต้	บ้านนาบง หมู่ที่ 14 ต.บ่อเกลือใต้ อ.บ่อเกลือ จ.น่าน	อบต.บ่อเกลือใต้	น่าน	1	-	2550	1	Open dump	ไม่ถูกต้อง	47	เหนือ	N/A	N/A	-	0

ข้อมูลสถานที่กำจัดขยะมูลฝอยทั่วประเทศ ปี 2559

ลำดับที่		ชื่อสถานที่กำจัดขยะมูลฝอย	ที่อยู่	ผู้ดำเนินการ	จังหวัด	หน่วยงานดำเนินการ		ปีที่เปิดดำเนินการ	ขนาดพื้นที่ (ไร่)	กระบวนการ	ความถูกต้องของการดำเนินการ	พิกัดสถานที่กำจัดขยะมูลฝอย				ผู้ทิ้งร่วม	ปริมาณขยะที่เข้าระบบ (ตัน/วัน)
						รัฐ	เอกชน					โซน	ภูมิภาค	พิกัดแกน X	พิกัดแกน Y		
1	887	สถานที่กำจัดขยะมูลฝอยทม.อุตรดิตถ์	บ้านพระฝาง ม.3 ถ. คุ้งตะเภา - น้ำพี้ อ.เมือง	ทม.อุตรดิตถ์	อุตรดิตถ์	1		2547	112	Sanitary Landfill	ถูกต้อง	47	เหนือ	617094	20928	15	72.12
1	888	บ่อขยะมูลฝอยทต.น้ำริด	สาธารณะ ม.6 ต.น้ำริด	ทต.น้ำริด	อุตรดิตถ์	1		2552	1.5	Open dump	ไม่ถูกต้อง	47	เหนือ	616665	1961487	0	5
1	889	บ่อขยะมูลฝอยทต.ด่านนาขาม	ม่อนไม้ซาง ม.1 ต.ด่านนาขาม อ.เมือง	ทต.ด่านนาขาม	อุตรดิตถ์	1		2537	2.5	Open dump	ไม่ถูกต้อง	47	เหนือ	620174	1957811	0	3.5
1	890	บ่อขยะมูลฝอยทต.วังกะพี้	บ้านวังโป่ง ม.8 ต.วังกะพี้ อ.เมือง	ทต.วังกะพี้	อุตรดิตถ์	1		2554	5	Open dump	ไม่ถูกต้อง	47	เหนือ	618063	1938288	0	8
1	891	บ่อขยะมูลฝอยทต.ป่าเซ่า	บ้านห้วยบง ม.7 ต.ป่าเซ่า อ.เมือง	บ้านห้วยบงหมู่ 7	อุตรดิตถ์	1		2550	9.1	Open dump	ไม่ถูกต้อง	47	เหนือ	624714	1944751	0	4.5
1	892	บ่อขยะมูลฝอยอบต.แสนตอ	บ้านห้วยไคร้ ม.2 ต.แสนตอ อ.น้ำปาด	อบต.แสนตอ	อุตรดิตถ์	1		N/A	2	Open dump	ไม่ถูกต้อง	47	เหนือ	674838	1960597	0	1
1	893	บ่อขยะมูลฝอยอบต.แสนตอ	บ้านสวม ม.5 ต.แสนตอ อ.น้ำปาด	อบต.แสนตอ	อุตรดิตถ์	1		N/A	5	Open dump	ไม่ถูกต้อง	47	เหนือ	677547	1963417	0	1
1	894	บ่อขยะมูลฝอยอบต.แสนตอ	บ่อขยะบ้านห้วยหูด	อบต.แสนตอ	อุตรดิตถ์	1		N/A	3	Open dump	ไม่ถูกต้อง	47	เหนือ	672517	1957463	0	1
1	895	บ่อขยะมูลฝอยอบต.แสนตอ	บ่อขยะบ้านบ้านแสนตอ ม.4	อบต.แสนตอ	อุตรดิตถ์	1		N/A	2	Open dump	ไม่ถูกต้อง	47	เหนือ	677622	1958223	0	1
1	896	บ่อขยะมูลฝอยทต.บ้านแก่ง	บ่อขยะหนองคล้า	บ่อขยะหนองคล้า	อุตรดิตถ์	1		2548	5	Open dump	ไม่ถูกต้อง	47	เหนือ	621498	1920926	0	1.5
1	897	บ่อขยะมูลฝอยอบต.น้ำอ่าง	ที่สาธารณะประโยชน์ ม.5 ต.น้ำอ่าง อ.ตรอน	บ่อขยะ ต.น้ำอ่าง	อุตรดิตถ์	1		2548	3	Open dump	ไม่ถูกต้อง	47	เหนือ	628846	1927245	0	2.01
1	898	บ่อขยะมูลฝอยอบต.บ้านแก่ง	บ้านแก่ง ม.2 ต.บ้านแก่ง อ.ตรอน	อบต.บ้านแก่ง	อุตรดิตถ์	1		2547	2	Open dump	ไม่ถูกต้อง	47	เหนือ	653536	1896053	0	3
1	899	บ่อขยะมูลฝอยทต.ทองแสนขัน	ม.9 ต.ต.บ่อทอง อ.ทองแสนขัน	ที่สาธารณะ	อุตรดิตถ์	1		2530	5	Open dump	ไม่ถูกต้อง	47	เหนือ	642684	1932517	0	5
1	900	บ่อขยะมูลฝอยอบต.บ่อทอง	บ้านแพะ ม.15 ต.บ่อทอง อ.ทองแสนขัน	ที่สาธารณะประโยชน์	อุตรดิตถ์	1		2553	10	Open dump	ไม่ถูกต้อง	47	เหนือ	640864	1925120	0	3
1	901	บ่อขยะมูลฝอยทต.ท่าปลา	ม.1 ต.ท่าปลา อ.ท่าปลา	อบต.ท่าปลา	อุตรดิตถ์	1		N/A	2	Open dump	ไม่ถูกต้อง	47	เหนือ	630880	1931025	0	2
1	902	บ่อขยะมูลฝอยทต.น้ำปาด	ม.7 ต.แสนตอ อ.น้ำปาด	ทต.น้ำปาด	อุตรดิตถ์	1		2547	5	Open dump	ไม่ถูกต้อง	47	เหนือ	648992	1926741	0	10
1	903	บ่อขยะมูลฝอยอบต.เด่นเหล็ก	บ้านต้นม่วง ม.4 ต.เด่นเหล็ก อ.น้ำปาด	บ้านต้นม่วง	อุตรดิตถ์	1		N/A	4	Open dump	ไม่ถูกต้อง	47	เหนือ	689988	1973543	0	0.5
1	904	บ่อขยะมูลฝอยอบต.เด่นเหล็ก	บ้านท่าโพธิ์ ม.1	อบต.เด่นเหล็ก	อุตรดิตถ์	1		N/A	1	Open dump	ไม่ถูกต้อง	47	เหนือ	685670	1968824	0	0.5
1	905	บ่อขยะมูลฝอยอบต.น้ำไคร้	ที่ดินสาธารณะปางกรุง ม.7 ต.น้ำไคร้ อ.น้ำปาด	บ่อขยะปางกรุง	อุตรดิตถ์	1		2541	1	Open dump	ไม่ถูกต้อง	47	เหนือ	663726	194923	0	1
1	906	บ่อขยะมูลฝอยอบต.น้ำไคร้	ที่ดินสาธารณะนากล้า ม.2 ต.น้ำไคร้ อ.น้ำปาด	บ่อขยะนากล้า	อุตรดิตถ์	1		2541	1	Open dump	ไม่ถูกต้อง	47	เหนือ	656331	1945895	0	1
1	907	บ่อขยะมูลฝอยอบต.บ้านฝาย	บ้านนากวาง ม.3 ต.บ้านฝาย อ.น้ำปาด	บ้านากวาง	อุตรดิตถ์	1		2548	2	Open dump	ไม่ถูกต้อง	47	เหนือ	681497	1962010	0	1
1	908	บ่อขยะมูลฝอยอบต.บ้านฝาย	บ้านม่วง ม.4 ต.บ้านฝาย อ.น้ำปาด	บ้านม่วง	อุตรดิตถ์	1		2547	3	Open dump	ไม่ถูกต้อง	47	เหนือ	685779	1964842	0	1
1	909	บ่อขยะมูลฝอยอบต.บ้านฝาย	บ้านโคกทรายขาว ม.8 ต.บ้านฝาย อ.น้ำปาด	บ้านโคกทรายขาว	อุตรดิตถ์	1		2553	2	Open dump	ไม่ถูกต้อง	47	เหนือ	682974	1968652	0	1
1	910	บ่อขยะมูลฝอยอบต.บ้านฝาย	บ้านใหม่ ม.2 ต.บ้านฝาย อ.น้ำปาด	บ้านใหม่	อุตรดิตถ์	1		2553	2	Open dump	ไม่ถูกต้อง	47	เหนือ	681190	1961839	0	2
1	911	บ่อขยะมูลฝอยอบต.ห้วยมุ่น	ป่าชุมชน ม.1 ถ.แผ่นดินหมายเลข1239 ต.ห้วยมุ่น อ.น้ำปาด	ม.1 บ้านห้วยโป่ง	อุตรดิตถ์	1		2554	1	Open dump	ไม่ถูกต้อง	47	เหนือ	708113	1977914	0	1
1	912	บ่อขยะมูลฝอยอบต.ห้วยมุ่น	ป่าชุมชน ม.2 ถ.แผ่นดินหมายเลข1239 ต.ห้วยม่นน อ.น้ำปาด	ม.2 บ้านห้วยมุ่น	อุตรดิตถ์	1		2554	1	Open dump	ไม่ถูกต้อง	47	เหนือ	702558	1969188	0	1
1	913	บ่อขยะมูลฝอยอบต.ห้วยมุ่น	ป่าชุมชน ม.5 ถ.สุ่นห้วยลาด ต.ห้วยมุ่นน อ.น้ำปาด	ม.5 บ้านโป่งพาน	อุตรดิตถ์	1		2556	1	Open dump	ไม่ถูกต้อง	47	เหนือ	701553	1967317	0	0.5
1	914	บ่อขยะมูลฝอยทต.ในเมือง	ม.9 ต.ในเมือง อ.พิชัย	ทต.ในเมือง	อุตรดิตถ์	1		2538	3	Open dump	ไม่ถูกต้อง	47	เหนือ	619040	1913807	2	7
1	915	บ่อขยะมูลฝอยอบต.พญาแมน	บ้านขอม ม.5 ต.พญาแมน อ.ภิชัย	บ่อขยะ อบต.	อุตรดิตถ์	1		N/A	3	Open dump	ไม่ถูกต้อง	47	เหนือ	608736	1897674	0	1.96
1	916	บ่อขยะมูลฝอยทต.ฟากท่า	เขตพื้ที่ป่า 20% ม.3 ฟากท่า - อุตรดิตถ์ ต.สองคอน อ.ฟากท่า	พื้นที่ป่า 20% ของนิคมสหกรณ์ฟากท่า	อุตรดิตถ์	1		N/A	1	Incinerator	ไม่ถูกต้อง	47	เหนือ	697072	1990092	0	0.5
1	917	บ่อขยะมูลฝอยอบต.บ้านเสี้ยว	บ้านหัวทุ่ง ม.5 ต.บ้านเสี้ยว อ.ฟากท่า	บ้านหัวทุ่ง	อุตรดิตถ์	1		2548	2	Open dump	ไม่ถูกต้อง	47	เหนือ	694684	1981800	0	1
1	918	บ่อขยะมูลฝอยอบต.ฟากท่า	บ้านนหน้ำ ม.2 จต.กท่า อ.ฟากท่า	บ่อขยะบ้านนาหน้ำ	อุตรดิตถ์	1		2549	1	Open dump	ไม่ถูกต้อง	47	เหนือ	700275	1994927	0	1
1	919	บ่อขยะมูลฝอยอบต.ฟากท่า	บ้านคงต้นผึ้ง ม. 10 ต.ฟากท่า อ.ฟากท่า จ.อุตรดิตถ์	บ้านคงต้นผึ้ง	อุตรดิตถ์	1		N/A	1	Open dump	ไม่ถูกต้อง	47	เหนือ	696840	1993831	0	1.5
1	920	บ่อขยะมูลฝอยอบต.สองคอน	เนินนาอ่าง ม.3 ต.สองคอน อ.ฟากท่า	เนินนาอ่าง	อุตรดิตถ์	1		2548	3	Open dump	ไม่ถูกต้อง	47	เหนือ	695470	1987951	0	1
1	921	บ่อขยะมูลฝอยอบต.สองห้อง	บ้านช้าบอน ม.4 ต.สองห้อง อ.ฟากท่า	บ่อขยะ	อุตรดิตถ์	1		2547	2	Open dump	ไม่ถูกต้อง	47	เหนือ	690133	1977706	0	1
1	922	บ่อขยะมูลฝอยทต.ทุ่งยั้ง	ม.8 ต.ชัยจุมพล อ.ลับแล	ชัยจุมพล	อุตรดิตถ์	1		2542	22	Open dump	ไม่ถูกต้อง	47	เหนือ	607476	1947545	0	5
1	923	บ่อขยะมูลฝอยทต.ศรีพนมมาศ	บ้านม่อนปางิ้ว ม.4 ต.ฝากหลวง อ.ลับแล	สถานที่กำจัดขยะเทศบาล	อุตรดิตถ์	1		2523	7	Incinerator	ไม่ถูกต้อง	47	เหนือ	612219	1952911	0	3
1	924	บ่อขยะมูลฝอยทต.พระเสด็จ	บ้านหัวดุม ม.10 ต.ทุ่งยั้ง อ.ลับแล	บ่อขยะบ้านหัวดุม	อุตรดิตถ์	1		2556	8	Open dump	ไม่ถูกต้อง	47	เหนือ	607639	1947591	0	1
1	925	บ่อขยะมูลฝอยอบต.ชัยจุมพล	ม่อนปู่แจ้ ม.5 ต.ชัยจุมพล อ.ลับแล	อบต.ชัยจุมพล	อุตรดิตถ์	1		2550	119	Open dump	ไม่ถูกต้อง	47	เหนือ	605436	1948953	0	4
1	926	บ่อขยะมูลฝอยทต.ท่าเสา	ม.7 ต.ท่าเสา อ.เมือง	ทต.ท่าเสา	อุตรดิตถ์	1		N/A	N/A	Open dump	ไม่ถูกต้อง	47	เหนือ	617004	1954280	0	11

ข้อมูลสถานที่กำจัดขยะมูลฝอยทั่วประเทศ ปี 2559

ลำดับที่	ชื่อสถานที่กำจัดขยะมูลฝอย	ที่อยู่	ผู้ดำเนินการ	จังหวัด	หน่วยงานดำเนินการ		ปีที่เปิดดำเนินการ	ขนาดพื้นที่ (ไร่)	กระบวนการ	ความถูกต้องของการดำเนินการ	พิกัดสถานที่กำจัดขยะมูลฝอย				ผู้ทิ้งร่วม	ปริมาณขยะที่เข้าระบบ (ตัน/วัน)
					รัฐ	เอกชน					โซน	ภูมิภาค	พิกัดแกน X	พิกัดแกน Y		
865	เทศบาลเมืองพิจิตร	บ้านบึงช้าง ต.ท่าหลวง อ.เมือง	นาย เศรษฐกานต์ เชื้อวีระชน	พิจิตร	1		2542	107	Sanitary Landfill	ถูกต้อง	47	เหนือ	606996	1769192	1	32.25
866	บ่อขยะมูลฝอยเทศบาลตำบลดงป่าค	หมู่ 1 ต.ดงป่าคำ อ.เมือง	นายประทีป ครองแก้ว	พิจิตร	1		2553	3	Open dump	ไม่ถูกต้อง	47	เหนือ	648997	1805955	0	1.2
867	บ่อขยะมูลฝอยเทศบาลตำบลท่าฬ่อ	หมู่ 5 ต.ท่าฬ่อ อ.เมือง	นาง รัตนา สุกอยู่	พิจิตร	1		2542	21	ผสมผสาน	ถูกต้อง	47	เหนือ	643057	1826505	0	3
868	บ่อขยะมูลฝอยเทศบาลตำบลวังกรด	หมู่ 6 ต.บ้านบุ้ง อ.เมือง	นางณพัษอร สลาดบุญเรือง	พิจิตร	1		2543	56	Open dump	ไม่ถูกต้อง	47	เหนือ	648936	1814084	0	1
869	บ่อขยะมูลฝอยเทศบาลหัวดง	หมู่ 4 ต.หัวดง อ.เมือง	นายสมยศ แสวงทอง	พิจิตร	1		2547	30	Open dump	ไม่ถูกต้อง	47	เหนือ	652159	1806750	0	2
870	บ่อขยะมูลฝอยอบต.คลองกระเชนท	หมู่ 2 ต.คลองกระเชนทร์ อ.เมือง	นาย ธวัชชัย ถาวรศักดิ์	พิจิตร	1		2550	15.2	Open dump	ไม่ถูกต้อง	47	เหนือ	636142	1822383	1	11.5
871	บ่อขยะมูลฝอยอบต.ฆะมัง	หมู่ 2 ต.ฆะมัง อ.เมือง	นางสาว จิรัฐ มีแดนไผ่	พิจิตร	1		2558	3	Open dump	ไม่ถูกต้อง	47	เหนือ	646880	1809727	0	1.25
872	บ่อขยะมูลฝอยอบต.ป่ามะคาบ	บ้านป่ามะคาบ หมู่ 3 ต.ป่ามะคาบ อ.เมือง	นาย สามารถ แพรขาว	พิจิตร	1		2548	5	Open dump	ไม่ถูกต้อง	47	เหนือ	648349	1826516	0	3
873	บ่อขยะมูลฝอยอบต.ป่ามะคาบ	บ้านสระสาลี หมู่ 12 ต.ป่ามะคาบ	N/A	พิจิตร			N/A	4	Open dump	ไม่ถูกต้อง	47	เหนือ	650737	1823563	0	0
874	บ่อขยะมูลฝอยอบต.ย่านยาว	หมู่ 4 ต.ย่านยาว อ.เมือง	นายณธน ศรีทอง	พิจิตร	1		2554	3.75	Open dump	ไม่ถูกต้อง	47	เหนือ	635106	1824255	0	2.5
875	บ่อขยะมูลฝอยอบต.หัวดง	หมู่ 2 ต.หัวดง อ.เมือง	นายประภาส กายเพ็ชร	พิจิตร		1	2545	9	Open dump	ไม่ถูกต้อง	47	เหนือ	652375	1806668	0	2
876	บ่อขยะมูลฝอยอบต.โรงช้าง	หมู่ 2 ต.โรงช้าง อ.เมือง	นาย บำรุง พิทักษ์	พิจิตร	1		2555	10	Open dump	ไม่ถูกต้อง	47	เหนือ	633398	1816161	0	5
877	บ่อขยะมูลฝอยทม.ตะพานหิน	หมู่ 3 ต.งิ้วราย อ.ตะพานหิน	นางสาว พิมลพรรณ เพ็ญศรี	พิจิตร	1		2550	20.84	Open dump	ไม่ถูกต้อง	47	เหนือ	635452	1783441	0	15
878	บ่อขยะมูลฝอยทม.บางมูลนาก	บ้านวังสำโรง หมู่ 3 ต.วังสำโรง	นาย วสันต์ พรมจาด	พิจิตร	1		2553	36.95	Sanitary Landfill	ถูกต้อง	47	เหนือ	650721	1770780	12	23.57
879	บ่อขยะมูลฝอยทต.วังตะกู	หมู่ 11 ต.วังตะกู อ.บางมูลนาก	นางสาว ชุลี สินธวาชีวะ	พิจิตร	1		2525	1	Open dump	ไม่ถูกต้อง	47	เหนือ	659500	1772500	0	1
880	บ่อขยะมูลฝอยทต.ท่าเสา	หมู่ 1 ต.ท่าเสา อ.โพทะเล	นางสาวชญาณิศ ทองมาก	พิจิตร	1		2547	28	Open dump	ไม่ถูกต้อง	47	เหนือ	607233	1769206	0	1.5
881	บ่อขยะมูลฝอยทต.สากเหล็ก	คลองระนาม หมู่ 5 ต.สากเหล็ก อ.สากเหล็ก	นาย พิเชษฐ์ อุดมศลป์	พิจิตร	1		2530	62	Open dump	ไม่ถูกต้อง	47	เหนือ	654201	1820622	3	10.5
882	บ่อขยะมูลฝอยทต.กำแพงดิน	99 ม.3 ต.กำแพงดิน อ.สามง่าม	นายปิยะ ทรัพย์ศิริ	พิจิตร	1		2546	1 ไร่ 66 ตร.ว	Open dump	ไม่ถูกต้อง	47	เหนือ	630984	1833990	0	1.5
883	บ่อขยะมูลฝอยทต.สามง่าม	บ้านหนองหูช้าง ม.6 ต.บ้านนา อ.วชิรบารมี	นายอำนาจ ว่องไวพิทท	พิจิตร	1		2546	43	Open dump	ไม่ถูกต้อง	47	เหนือ	617627	1825106	1	6.5
884	บ่อขยะมูลฝอยทต.ทับคล้อ	หมู่ 8 ต.เขาทราย อ.ทับคล้อ	นายกิตติ ผลทองย้อย	พิจิตร	1		2536	68	Open dump	ไม่ถูกต้อง	47	เหนือ	647937	1780840	3	8.00
885	บ่อขยะมูลฝอยอบต.ทับคล้อ	หมู่ 7 ต.เขาทราย อ.ทับคล้อ	นางธีรนุช อนุพันธ์	พิจิตร	1		2546	21	Open dump	ไม่ถูกต้อง	47	เหนือ	641979	1771101	0	4
886	บ่อขยะมูลฝอยอบต.วังทรายพูน	หมู่ 5 ต.วังทรายพูน อ.วังทรายพูน	นายวิมล คำแก้ว	พิจิตร	1		2555	2	Open dump	ไม่ถูกต้อง	47	เหนือ	671779	1813959	0	2.00
887	สถานที่กำจัดขยะมูลฝอยทม.อุตรดิ	บ้านพระฝาง ม.3 ถ. คุ้งตะเภา – น้ำพี้ อ.เมือง	ทม.อุตรดิตถ์	พิจิตร	1		2547	112	Sanitary Landfill	ถูกต้อง	47	เหนือ	617094	20928	15	72.12
888	บ่อขยะมูลฝอยทต.น้ำริด	สาธารณะ ม.6 ต.น้ำริด	ทต.น้ำริด	พิจิตร	1		2552	1.5	Open dump	ไม่ถูกต้อง	47	เหนือ	616665	1961487	0	5
889	บ่อขยะมูลฝอยทต.ด่านนาขาม	ม่อนไม้ซาง ม.1 ต.ด่านาขาม อ.เมือง	ทต.ด่านนาขาม	พิจิตร	1		2537	2.5	Open dump	ไม่ถูกต้อง	47	เหนือ	620174	1957811	0	3.5
890	บ่อขยะมูลฝอยทต.วังกะพี้	บ้านวังโป่ง ม.8 ต.วังกะพี้ อ.เมือง	ทต.วังกะพี้	พิจิตร	1		2554	5	Open dump	ไม่ถูกต้อง	47	เหนือ	618063	1938288	0	8
891	บ่อขยะมูลฝอยทต.ป่าเข่า	บ้านห้วยบง ม.7 ต.ป่าเข่า อ.เมือง	บ้านห้วยบงหมู่ 7	พิจิตร	1		2550	9.1	Open dump	ไม่ถูกต้อง	47	เหนือ	624714	1944751	0	4.5
892	บ่อขยะมูลฝอยอบต.แสนตอ	บ้านห้วยไคร้ ม.2 ต.แสนตอ อ.น้ำปาด	อบต.แสนตอ	พิจิตร	1		N/A	2	Open dump	ไม่ถูกต้อง	47	เหนือ	674838	1960597	0	1
893	บ่อขยะมูลฝอยอบต.แสนตอ	บ้านสวน ม.5 ต.แสนตอ อ.น้ำปาด	อบต.แสนตอ	พิจิตร	1		N/A	5	Open dump	ไม่ถูกต้อง	47	เหนือ	677547	1963417	0	1
894	บ่อขยะมูลฝอยอบต.แสนตอ	บ่อขยะบ้านห้วยหูด	อบต.แสนตอ	พิจิตร	1		N/A	3	Open dump	ไม่ถูกต้อง	47	เหนือ	672517	1957463	0	1
895	บ่อขยะมูลฝอยอบต.แสนตอ	บ่อขยะบ้านบ้านแสนตอ ม.4	อบต.แสนตอ	พิจิตร	1		N/A	2	Open dump	ไม่ถูกต้อง	47	เหนือ	677622	1958223	0	1
896	บ่อขยะมูลฝอยทต.บ้านแก่ง	บ่อขยะหนองคล้า	บ่อขยะหนองคล้า	พิจิตร	1		2548	5	Open dump	ไม่ถูกต้อง	47	เหนือ	621498	1920926	0	1.5
897	บ่อขยะมูลฝอยอบต.น้ำอ่าง	ที่สาธารณะประโยชน์ ม.5 ต.น้ำอ่าง อ.ตรอน	บ่อขยะ ต.น้ำอ่าง	พิจิตร	1		2548	3	Open dump	ไม่ถูกต้อง	47	เหนือ	628846	1927245	0	2.01
898	บ่อขยะมูลฝอยอบต.บ้านแก่ง	บ้านแก่ง ม.2 ต.บ้านแก่ง อ.ตรอน	อบต.บ้านแก่ง	พิจิตร	1		2547	2	Open dump	ไม่ถูกต้อง	47	เหนือ	653536	1896053	0	3
899	บ่อขยะมูลฝอยทต.ทองแสนขัน	ม.9 ต.ต.บ่อทอง อ.ทองแสนขัน	ที่สาธารณะ	พิจิตร	1		2530	5	Open dump	ไม่ถูกต้อง	47	เหนือ	642684	1932517	0	5
900	บ่อขยะมูลฝอยอบต.บ่อทอง	บ้านแพะ ม.15 ต.บ่อทอง อ.ทองแสนขัน	ที่สาธารณะประโยชน์	พิจิตร	1		2553	10	Open dump	ไม่ถูกต้อง	47	เหนือ	640864	1925120	0	3
901	บ่อขยะมูลฝอยทต.ท่าปลา	ม.1 ต.ท่าปลา อ.ท่าปลา	อบต.ท่าปลา	พิจิตร	1		N/A	2	Open dump	ไม่ถูกต้อง	47	เหนือ	630880	1931025	0	2
902	บ่อขยะมูลฝอยทต.น้ำปาด	ม.7 ต.แสนตอ อ.น้ำปาด	ทต.น้ำปาด	พิจิตร	1		2547	5	Open dump	ไม่ถูกต้อง	47	เหนือ	648992	1926741	0	10
903	บ่อขยะมูลฝอยอบต.เด่นเหล็ก	บ้านต้นม่วง ม.4 ต.เด่นเหล็ก อ.น้ำปาด	บ้านต้นม่วง	พิจิตร	1		N/A	4	Open dump	ไม่ถูกต้อง	47	เหนือ	689988	1973543	0	0.5
904	บ่อขยะมูลฝอยอบต.น้ำไคร้	ที่ดินสาธารณะปางกรุง ม.7 ต.น้ำไคร้ อ.น้ำปาด	บ่อขยะปางกรุง	พิจิตร	1		2541	1	Open dump	ไม่ถูกต้อง	47	เหนือ	663726	194923	0	1
905	บ่อขยะมูลฝอยอบต.น้ำไคร้	ที่ดินสาธารณะนากล่ำ ม.2 ต.น้ำไคร้ อ.น้ำปาด	บ่อขยะนากล่ำ	พิจิตร	1		2541	1	Open dump	ไม่ถูกต้อง	47	เหนือ	656331	1945895	0	1
906	บ่อขยะมูลฝอยอบต.บ้านฝาย	บ้านนากวาง ม.3 ต.บ้านฝาย อ.น้ำปาด	บ้านากวาง	พิจิตร	1		2548	2	Open dump	ไม่ถูกต้อง	47	เหนือ	681497	1962010	0	1
907	บ่อขยะมูลฝอยอบต.บ้านฝาย	บ้านม่วง ม.4 ต.บ้านฝาย อ.น้ำปาด	บ้านม่วง	พิจิตร	1		2547	3	Open dump	ไม่ถูกต้อง	47	เหนือ	685779	1964842	0	1
908	บ่อขยะมูลฝอยอบต.บ้านฝาย	บ้านโคกทรายขาว ม.8 ต.บ้านฝาย อ.น้ำปาด	บ้านโคกทรายขาว	พิจิตร	1		2553	2	Open dump	ไม่ถูกต้อง	47	เหนือ	682974	1968652	0	1
909	บ่อขยะมูลฝอยอบต.บ้านฝาย	บ้านใหม่ ม.2 ต.บ้านฝาย อ.น้ำปาด	บ้านใหม่	พิจิตร	1		2553	2	Open dump	ไม่ถูกต้อง	47	เหนือ	681190	1961839	0	2
910	บ่อขยะมูลฝอยอบต.ห้วยมุ่น	ป่าชุมชน ม.1 ถ.แผ่นดินหมายเลข1239 ต.ห้วยมุ่น อ.น้ำปาด	ม.1 บ้านห้วยโป่ง	พิจิตร	1		2554	1	Open dump	ไม่ถูกต้อง	47	เหนือ	708113	1977914	0	1
911	บ่อขยะมูลฝอยอบต.ห้วยมุ่น	ป่าชุมชน ม.2 ถ.แผ่นดินหมายเลข1239 ต.ห้วยมุ่นน อ.น้ำปาด	ม.2 บ้านห้วยมุ่น	พิจิตร	1		2554	1	Open dump	ไม่ถูกต้อง	47	เหนือ	702558	1969188	0	1
912	บ่อขยะมูลฝอยอบต.ห้วยมุ่น	ป่าชุมชน ม.5 ถ.สุ่นห้วยลาด ต.ห้วยมุ่นน อ.น้ำปาด	ม.5 บ้านโป่งพาน	พิจิตร	1		2556	1	Open dump	ไม่ถูกต้อง	47	เหนือ	701553	1967317	0	0.5
913	บ่อขยะมูลฝอยทต.ในเมือง	ม.9 ต.ในเมือง อ.พิชัย	ทต.ในเมือง	พิจิตร	1		2538	3	Open dump	ไม่ถูกต้อง	47	เหนือ	619040	1913807	2	7

ลำดับที่	ชื่อสถานที่กำจัดขยะมูลฝอย	ที่อยู่	ผู้ดำเนินการ	จังหวัด	หน่วยงานดำเนินการ		ปีที่เปิดดำเนินการ	ขนาดพื้นที่ (ไร่)	กระบวนการ	ความถูกต้องของการดำเนินการ	พิกัดสถานที่กำจัดขยะมูลฝอย				ผู้ทิ้งร่วม	ปริมาณขยะที่เข้าระบบ (ตัน/วัน)
					รัฐ	เอกชน					โซน	ภูมิภาค	พิกัดแกน X	พิกัดแกน Y		
914	บ่อขยะมูลฝอยอบต.พญาแมน	บ้านขอม ม.5 ต.พญาแมน อ.ภิชัย	บ่อขยะ อบต.	พิจิตร	1		N/A	3	Open dump	ไม่ถูกต้อง	47	เหนือ	608736	1897674	0	1.96
915	บ่อขยะมูลฝอยทต.ฟากท่า	เขตพื้ที่ป่า 20% ม.3 ฟากท่า - อุตรดิตถี ต.สองคอน อ.ฟากท่า	พื้นที่ป่า 20% ของนิคมสหกรณ์ฟากท่า	พิจิตร	1		N/A	1	Incinerator	ไม่ถูกต้อง	47	เหนือ	697072	1990092	0	0.5
916	บ่อขยะมูลฝอยอบต.บ้านเสี้ยว	บ้านหัวทุ่ง ม.5 ต.บ้านเสี้ยว อ.ฟากท่า	บ้านหัวทุ่ง	พิจิตร	1		2548	2	Open dump	ไม่ถูกต้อง	47	เหนือ	694684	1981800	0	1
917	บ่อขยะมูลฝอยอบต.ฟากท่า	บ้านนหน้ำ ม.2 จต.กท่า อ.ฟากท่า	บ่อขยะบ้านนาหน้ำ	พิจิตร	1		2549	1	Open dump	ไม่ถูกต้อง	47	เหนือ	700275	1994927	0	1
918	บ่อขยะมูลฝอยอบต.ฟากท่า	บ้านดงต้นผึ้ง ม. 10 ต.ฟากท่า อ.ฟากท่า จ.อุตรดิตถ์	บ้านดงต้นผึ้ง	พิจิตร	1		N/A	1	Open dump	ไม่ถูกต้อง	47	เหนือ	696840	1993831	0	1.5
919	บ่อขยะมูลฝอยอบต.สองคอน	เนินนาอ่าง ม.3 ต.สองคอน อ.ฟากท่า	เนินนาอ่าง	พิจิตร	1		2548	3	Open dump	ไม่ถูกต้อง	47	เหนือ	695470	1987951	0	1
920	บ่อขยะมูลฝอยอบต.สองห้อง	บ้านชำบอน ม.4 ต.สองห้อง อ.ฟากท่า	บ่อขยะ	พิจิตร	1		2547	2	Open dump	ไม่ถูกต้อง	47	เหนือ	690133	1977706	0	1
921	บ่อขยะมูลฝอยทต.ทุ่งยั้ง	ม.8 ต.ชัยจุมพล อ.ลับแล	ชัยจุมพล	พิจิตร	1		2542	22	Open dump	ไม่ถูกต้อง	47	เหนือ	607476	1947545	0	5
922	บ่อขยะมูลฝอยทต.ศรีพนมมาศ	บ้านม่อนป่าจิ้ว ม.4 ต.ฝากหลวง อ.ลับแล	สถานที่กำจัดขยะเทศบาล	พิจิตร	1		2523	7	Incinerator	ไม่ถูกต้อง	47	เหนือ	612219	1952911	0	3
923	บ่อขยะมูลฝอยทต.พระเสด็จ	บ้านหัวดุม ม.10 ต.ทุ่งยั้ง อ.ลับแล	บ่อขยะบ้านหัวดุม	พิจิตร	1		2556	8	Open dump	ไม่ถูกต้อง	47	เหนือ	607639	1947591	0	1
924	บ่อขยะมูลฝอยอบต.ชัยจุมพล	ม่อนปู่แจ้ ม.5 ต.ชัยจุมพล อ.ลับแล	อบต.ชัยจุมพล	พิจิตร	1		2550	119	Open dump	ไม่ถูกต้อง	47	เหนือ	605436	1948953	0	4
925	บ่อขยะมูลฝอยทต.ท่าเสา	ม.7 ต.ท่าเสา อ.เมือง	ทต.ท่าเสา	พิจิตร	1		N/A	N/A	Open dump	ไม่ถูกต้อง	47	เหนือ	617004	1954280	0	11

ภาคผนวก ข – 4

สถานที่กำจัดขยะมูลฝอย

สสภ. 4

ข้อมูลสถานที่กำจัดขยะมูลฝอยทั่วประเทศ ปี 2559

ลำดับที่	ชื่อสถานที่กำจัดขยะมูลฝอย	ที่อยู่	ผู้ดำเนินการ	จังหวัด	หน่วยงานดำเนินการ		ปีที่เปิดดำเนินการ	ขนาดพื้นที่ (ไร่)	กระบวนการ	ความถูกต้องของการดำเนินการ	พิกัดสถานที่กำจัดขยะมูลฝอย				ผู้ทิ้งร่วม	ปริมาณขยะที่เข้าระบบ (ตัน/วัน)
					รัฐ	เอกชน					โซน	ภูมิภาค	พิกัดแกน X	พิกัดแกน Y		
926	สถานที่กำจัดขยะมูลฝอยทน.นครส	นว.-พิษณุโลก ต.บ้านมะเกลือ อ.เมือง จ.นครสวรรค์	เทศบาลนครนครสวรรค์	นครสวรรค์	1		2541	266	Sanitary Landfill	ถูกต้อง	47	เหนือ	620608	1749313	25	269.56
927	อบต.หนองกระโดน	บ้านหนองแกแล ม.13 ต.หนองกระโดน อ.เมือง จ.นครสวรรค์	เทศบาลตำบลหนองเบน	นครสวรรค์	1		2535	31	Control Dump	ไม่ถูกต้อง	47	เหนือ	607517	1745903	1	12
928	อบต.หนองปลิง	ม. 4 ต.หนองปลิง อ.เมือง จ.นครสวรรค์	อบต.หนองปลิง	นครสวรรค์	1		2550	8	Open dump	ถูกต้อง	47	เหนือ	622984	1728019	0	10
929	อบต.หัวดง	บ้านดงบ้านโพธิ ม.7 ต.หัวดง อ.เก้าเลี้ยว จ.นครสวรรค์	เทศบาลตำบลเก้าเลี้ยว	นครสวรรค์	1		2545	10	Open dump	ไม่ถูกต้อง	47	เหนือ	616401	1755743	0	6
930	อบต.หัวดง	ม.3 ต.หัวดง อ.เก้าเลี้ยว จ.นครสวรรค์	อบต.หัวดง	นครสวรรค์	1		N/A	10	Open dump	ไม่ถูกต้อง	47	เหนือ	0616223	1755749	0	3
931	อบต.แม่เปิน	บ้านสระสวัสดิ์ หมู่ที่ 5 ต.แม่เปิน อ.แม่เปิน จ.นครสวรรค์	อบต.แม่เปิน	นครสวรรค์	1		2547	7	Open Burn	ไม่ถูกต้อง	47	เหนือ	556583	1758959	0	10
932	เทศบาลตำบลศาลเจ้าไก่ต่อ	บ้านท่าตะโก หมู่ที่ 6 ถ.ศาลเจ้าไกต่อ-ปางสวรรค์ ต.ศาลเจ้าไก่ต่อ อ.ลาด	เทศบาลตำบลศาลเจ้าไก่ต่อ	นครสวรรค์	1		2536	12	Open Burn	ไม่ถูกต้อง	47	เหนือ	570144	1741651	0	3
933	อบต.เขาชนกัน	บ้านหนองไผ่ หมู่ที่ 9 ต.เขาชนกัน อ.แม่วงก์ จ.นครสวรรค์	อบต.เขาชนกัน	นครสวรรค์	1		2549	10	Open dump	ไม่ถูกต้อง	47	เหนือ	553356	1755606	0	3
934	อบต.แม่เล่ย์	บ้านปางสุด หมู่ที่ 12 ต.แม่เล่ย์ อ.แม่วงก์ จ.นครสวรรค์	อบต.แม่เล่ย์	นครสวรรค์	1		2554	12	Open Burn	ไม่ถูกต้อง	47	เหนือ	543982	1748289	0	2
935	เทศบาลตำบลบางประมุง	บ้านท่าชุด หมู่ 2 ถนนท่าทอง-บางประมุง อ.โกรกพระ จ.นครสวรรค์	เทศบาลตำบลบางประมุง	นครสวรรค์	1		2535	15	Control Dump	ถูกต้อง	47	เหนือ	609597	1731955	0	3
936	อบต.โกรกพระ	บ้านในคลอง หมู่ 2 ต.โกรกพระ อ.โกรกพระ จ.นครสวรรค์	อบต.โกรกพระ	นครสวรรค์	1		2544	14	Open Burn	ไม่ถูกต้อง	47	เหนือ	613042	1720251	0	2
937	อบต.ตะคร้อ	ม. 1 ต.ตะคร้อ อ.ไพศาลี จ.นครสวรรค์	อบต.ตะคร้อ	นครสวรรค์	1		2552	4	Open Burn	ไม่ถูกต้อง	47	เหนือ	681812	1712959	0	5
938	สถานที่กำจัดขยะมูลฝอยทม.ชุมแส	บ้านวังยาง ม.2 ต.พันลาน อ.ชุมแสง จ. นครสวรรค์	เทศบาลเมืองชุมแสง	นครสวรรค์	1		2556	26	Sanitary Landfill	ถูกต้อง	47	เหนือ	635263	1752222	4	17.09
939	เทศบาลตำบลทับกฤช	ป่าตาล ม.1 ต.ทับกฤช อ.ชุมแสง จ.นครสวรรค์	เทศบาลตำบลทับกฤช	นครสวรรค์	1		2546	18	Open Burn	ไม่ถูกต้อง	47	เหนือ	636227	1746561	0	4
940	อบต.ชุมตาบง	บ้านเขาจั๊กจั่น หมู่ที่ 6 ต.ชุมตาบง อ.ชุมตาบง จ.นครสวรรค์	อบต.ชุมตาบง	นครสวรรค์	1		2550	17	Open Burn	ไม่ถูกต้อง	47	เหนือ	558130	1727426	0	2
941	สถานที่กำจัดขยะมูลฝอยทต.ท่าตะ	บ้านหนองสองห้อง ม.7 ต.หัวถนน อ.ท่าตะโก จ.นครวรรค์	เทศบาลตำบลท่าตะโก	นครสวรรค์	1		2553	74	Sanitary Landfill	ถูกต้อง	47	เหนือ	655627	1718810	5	26.27
942	สถานที่กำจัดขยะมูลฝอยทม.ตาคลี	บ้านหนองยอ ม.7 ต.หัวหวาย อ.ตาคลี จ.นครสวรรค์	เทศบาลเมืองตาคลี	นครสวรรค์	1.00		N/A	N/A	Sanitary Landfill	ถูกต้อง	47	เหนือ	635249	1692515	7	37.3
943	อบต.จันเสน	ม.9 ต.จันเสน อ.ตาคลี จ.นครสวรรค์	อบต.จันเสน	นครสวรรค์	1		2549	10	Open dump	ไม่ถูกต้อง	47	เหนือ	660271	1680175	0	3
944	อบต.พนมรอก	ม.13 ต.พนมรอก อ.ท่าตะโก จ.นครสวรรค์	อบต.พนมรอก	นครสวรรค์	1		2539	1	Open Burn	ไม่ถูกต้อง	47	เหนือ	655622	1736373	0	0.5
945	เทศบาลตำบลท่าน้ำอ้อยม่วงหัก	ม.8 ต.ท่าน้ำอ้อย อ.พยุหะคีรี จ.นครสวรรค์	เทศบาลตำบลท่าน้ำอ้อยม่วงหัก	นครสวรรค์	1		2540	13	Open Burn	ไม่ถูกต้อง	47	เหนือ	624020	1705142	0	5
946	อบต.พยุหะ	บ้านเนินฝอยทอง ม.3 ต.พยุหะ อ.พยุหะคีรี จ.นครสวรรค์	เทศบาลตำบลพยุหะ	นครสวรรค์	1		2543	32	Open dump	ไม่ถูกต้อง	47	เหนือ	624874	1707095	2	13.32
947	อบต.ฉิคมเขาบ่อแก้ว	ม.3 ต.ฉิคมเขาบ่อแก้ว อ.พยุหะคีรี จ.นครสวรรค์	อบต.ฉิคมเขาบ่อแก้ว	นครสวรรค์	1		2549	2	Open Burn	ไม่ถูกต้อง	47	เหนือ	632998	1710408	0	1
948	อบต.เขาทอง	ม.8 ต.เขาทอง อ.พยุหะคีรี จ.นครสวรรค์	อบต.เขาทอง	นครสวรรค์	1		2539	14	Control Dump	ถูกต้อง	47	เหนือ	628433	1719278	0	2
949	อบต.สระทะเล	บ้านลับโลก หมู่ที่ 12 ต.สระทะเล อ.พยุหะคีรี จ.นครสวรรค์	อบต.สระทะเล	นครสวรรค์	1		2556	16	Open dump	ไม่ถูกต้อง	47	เหนือ	628355	1717738	0	2.5
950	อบต.มาบแก	บริเวณเขาหยุมหยาม หมู่ 7 ต.มาบแก อ.ลาดยาว จ.นครสวรรค์	เทศบาลตำบลลาดยาว	นครสวรรค์	1		2536	25	Open dump	ไม่ถูกต้อง	47	เหนือ	578805	1735917	1	12
951	อบต.วังม้า	บ้านเกาะฝ้าย หมู่ 2 ต.วังม้า อ.ลาดยาว จ.นครสวรรค์	อบต.วังม้า	นครสวรรค์	1		2554	10	Control Dump	ถูกต้อง	47	เหนือ	592117	1730195	0	2
952	อบต.วังเมือง	บ้านดอนพลอง หมู่ 3ต.วังเมือง อ.ลาดยาว จ.นครสวรรค์	อบต.วังเมือง	นครสวรรค์	1		2555	2	Open Burn	ไม่ถูกต้อง	47	เหนือ	586379	1734281	0	0.6
953	อบต.สระแก้ว	บ้านสวนขวัญ หมู่ 1 ต.สะแก้ว อ.ลาดยาว จ.นครสวรรค์	อบต.สระแก้ว	นครสวรรค์	1		2555	10	Control Dump	ถูกต้อง	47	เหนือ	588139	1746112	0	3
954	เทศบาลตำบลหนองบัว	ม.12 ต.หนองกลับ อ.หนองบัว จ.นครสวรรค์	เทศบาลตำบลหนองบัว	นครสวรรค์		1	2545	7.2	Open dump	ไม่ถูกต้อง	47	เหนือ	674665	1756102	1	13.9

ข้อมูลสถานที่กำจัดขยะมูลฝอยทั่วประเทศ ปี 2559

ลำดับที่	ชื่อสถานที่กำจัดขยะมูลฝอย	ที่อยู่	ผู้ดำเนินการ	จังหวัด	หน่วยงานดำเนินการ		ปีที่เปิดดำเนินการ	ขนาดพื้นที่ (ไร่)	กระบวนการ	ความถูกต้องของการดำเนินการ	พิกัดสถานที่กำจัดขยะมูลฝอย				ผู้ทิ้งร่วม	ปริมาณขยะที่เข้าระบบ (ตัน/วัน)
					รัฐ	เอกชน					โซน	ภูมิภาค	พิกัดแกน X	พิกัดแกน Y		
955	อบต.เชียงทอง	บ้านเชียงทอง หมู่ 14 ต.เชียงทอง อ.วังเจ้า จ.ตาก	เทศบาลตำบลวังเจ้า	ตาก	1		2546	6	Control Dump	ถูกต้อง	47	เหนือ	526342	1845146	1	9
956	อบต.แม่สลิด	บ้านสันกลาง หมู่ 6 ต.แม่สลิด อ.บ้านตาก จ.ตาก	อบต.แม่สลิด	ตาก	1		2545	10	Open Burn	ไม่ถูกต้อง	47	เหนือ	513329	1898119	0	5
957	อบต.แม่สลิด	บ้านเด่นไม้ซุง หมู่ 9 ต.แม่สลิด อ.บ้านตาก จ.ตาก	อบต.แม่สลิด	ตาก	1		2549	3	Open Burn	ไม่ถูกต้อง	47	เหนือ	527162	1904668	0	1
958	อบต.เกาะตะเภา	บ้านวังหม้อ หมู่ 5 ต.เกาะตะเภา อ.บ้านตาก จ.ตาก	อบต.เกาะตะเภา	ตาก	1		N/A	N/A	Open dump	ไม่ถูกต้อง	47	เหนือ	502332	1887909	0	2
959	อบต.เกาะตะเภา	บ้านแม่ยะ หมู่ 7 ต.เกาะตะเภา อ.บ้านตาก จ.ตาก	อบต.เกาะตะเภา	ตาก	1		N/A	N/A	Control Dump	ถูกต้อง	47	เหนือ	501993	1891738	0	2
960	อบต.เกาะตะเภา	บ้านแม่พะยวบ หมู่ 8 ต.เกาะตะเภา อ.บ้านตาก จ.ตาก	อบต.เกาะตะเภา	ตาก	1		N/A	N/A	Open Burn	ไม่ถูกต้อง	47	เหนือ	505294	1893088	0	2
961	เทศบาลตำบลทุ่งกระเชาะ	บ้านนาโพ หมู่ 10 ต.ทุ่งกระเชาะ อ.บ้านตาก จ.ตาก	เทศบาลตำบลทุ่งกระเชาะ	ตาก	1		2547	30	Control Dump	ถูกต้อง	47	เหนือ	499295	1875274	0	6
962	อบต.สมอโคน	บ้านสมอโคน หมู่ 3 ต.สมอโคน อ.บ้านตาก จ.ตาก	อบต.สมอโคน	ตาก	1		2542	5	Open Burn	ไม่ถูกต้อง	47	เหนือ	512837	1882344	0	3
963	อบต.ตากออก	บ้านไม้ส้าน หมู่ 11 ต.ตากออก อ.บ้านตาก จ.ตาก	ทต.บ้านตาก	ตาก	1		2541	4	Open dump	ไม่ถูกต้อง	47	เหนือ	507854	1888803	1	11
964	เทศบาลตำบลสามเงา	หมู่ 4 ต.สามเงา อ.สามเงา จ.ตาก	เทศบาลตำบลสามเงา	ตาก	1		2537	20	Open Burn	ไม่ถูกต้อง	47	เหนือ	505300	1906142	0	6
965	อบต.แม่ท้อ	บ้านลานสาง หมู่ 4 ต.แม่ท้อ อ.เมือง จ.ตาก	อบต.แม่ท้อ	ตาก	1		2554	2	Open Burn	ไม่ถูกต้อง	47	เหนือ	503199	1858399	0	2
966	อบต.ป่ามะม่วง	บ้านชะลาด หมู่ 5 ต.ป่ามะม่วง อ.เมือง จ.ตาก	อบต.ป่ามะม่วง	ตาก	1		2545	72	Open Burn	ไม่ถูกต้อง	47	เหนือ	508248	1864786	0	9
967	ทต.หนองบัวใต้	หมู่ 1 ต.หนองบัวใต้ อ.เมือง	ทต.หนองบัวใต้	ตาก	1		2555	0.25	Open Burn	ไม่ถูกต้อง	47	เหนือ	513637	1860938	0	2
968	เทศบาลตำบลไม้งาม	บ้านวังม่วง หมู่ 5 ต.ไม้งาม อ.เมือง จ.ตาก	เทศบาลเมืองตาก	ตาก	1		2548	43	Control Dump	ไม่ถูกต้อง	47	เหนือ	512207	1871395	2	54
969	อบต.ท้องฟ้า	หมู่ 2 ต.ท้องฟ้า อ.บ้านตาก	อบต.ท้องฟ้า	ตาก		1	N/A	5	Open Burn	ไม่ถูกต้อง	47	เหนือ	458815	1885690	0	2
970	ทน.แม่สอด	หมู่ 5 ต.แม่ปะ อ.แม่สอด จ.ตาก	เทศบาลนครแม่สอด	ตาก	1		2542	40	Open dump	ไม่ถูกต้อง	47	เหนือ	449583	1849658	1	83
971	เทศบาลตำบลแม่ตาว	บ้านดอนชัย หมู่ 6 ต.แม่ตาว อ.แม่สอด จ.ตาก	เทศบาลตำบลแม่ตาว	ตาก	1		2552	4	Open Burn	ไม่ถูกต้อง	47	เหนือ	459741	1841178	0	17
972	เทศบาลตำบลแม่กุ	หมู่ 8 ต.แม่กุ อ.แม่สอด จ.ตาก	เทศบาลตำบลแม่กุ	ตาก	1		2539	8.3	Incinerator	ถูกต้อง	47	เหนือ	450585	1841879	0	10
973	เทศบาลตำบลท่าสายลวด	หมู่ 6 ต.ท่าสายลวด อ.แม่สอด จ.ตาก	เทศบาลตำบลท่าสายลวด	ตาก	1		N/A	46	Control Dump	ถูกต้อง	47	เหนือ	450461	1843601	6	40.9
974	อบต.ท่าสายลวด	บ้านวังตะเคียน หมู่ 4 ต.ท่าสายลวด อ.แม่สอด จ.ตาก	อบต.ท่าสายลวด	ตาก	1		N/A	13	Open Burn	ไม่ถูกต้อง	47	เหนือ	447234	1849652	0	2
975	อบต.พระวอ	บ้านแม่ละเมาสามัคคี หมู่ 9 ต.พระวอ อ.แม่สอด จ.ตาก	อบต.พระวอ	ตาก	1		2549	0.2	Open Burn	ไม่ถูกต้อง	47	เหนือ	473780	1856389	0	4
976	เทศบาลแม่จัน	หมู่ 2 ต.แม่จัน อ.อุ้มผาง	เทศบาลแม่จัน	ตาก	1		2549	1	Open Burn	ไม่ถูกต้อง	47	เหนือ	462188	1772235	0	5
977	เทศบาลตำบลแม่กลอง	บ้านแม่กลองใหม่ หมู่ 1 ต.แม่กลอง อ.อุ้มผาง	เทศบาลตำบลแม่กลอง	ตาก	1		2543	10	Open Burn	ไม่ถูกต้อง	47	เหนือ	481553	1774630	0	2
978	เทศบาลตำบลแม่กลอง	บ้านหนองหลวง หมู่ 1 ต.หนองหลวง อ.อุ้มผาง	เทศบาลตำบลแม่กลอง	ตาก	1		N/A	N/A	Open Burn	ไม่ถูกต้อง	47	เหนือ	474649	1777896	0	1
979	เทศบาลตำบลแม่กลอง	บ้านเดลอคี หมู่ 3 ต.หนองหลวง อ.อุ้มผาง	เทศบาลตำบลแม่กลอง	ตาก	1		N/A	N/A	Open Burn	ไม่ถูกต้อง	47	เหนือ	476739	1775328	0	1
980	อบต.โมโกร	บ้านปรอผาโด้ หมู่ 1 ถ.แม่สอด-อุ้มผาง ต.โมโกร อ.อุ้มผาง	อบต.โมโกร	ตาก	1		N/A	0.25	Open Burn	ไม่ถูกต้อง	47	เหนือ	486854	1779447	0	2
981	อบต.โมโกร	บ้านแม่กลองน้อย ต.โมโกร อ.อุ้มผาง	อบต.โมโกร	ตาก	1		N/A	1	Open Burn	ไม่ถูกต้อง	47	เหนือ	501341	1807204	0	1
982	อบต.โมโกร	บ้านแม่กลองใหญ่ ต.โมโกร อ.อุ้มผาง	อบต.โมโกร	ตาก	1		N/A	1	Open Burn	ไม่ถูกต้อง	47	เหนือ	501188	1801523	0	1
983	อบต.อุ้มผาง	หมู่ 3 ต.อุ้มผาง อ.อุ้มผาง	เทศบาลตำบลอุ้มผาง	ตาก	1		2556	1	Open Burn	ไม่ถูกต้อง	47	เหนือ	484882	1767431	1	7.5
984	อบต.คีรีราษฎร์	บ้านซิบาโบ หมู่ 8 ต.คีรีราษฎร์ อ.พบพระ	อบต.คีรีราษฎร์	ตาก	1		2553	1	Open Burn	ไม่ถูกต้อง	47	เหนือ	477257	1823997	0	10
985	อบต.ช่องแคบ	หมู่ 15 ต.ช่องแคบ อ.พบพระ	อบต.ช่องแคบ	ตาก	1		N/A	N/A	Incinerator	ถูกต้อง	47	เหนือ	466527	1821646	0	6
986	อบต.พบพระ	บ้านพระทรายงาม หมู่ 7 ต.พบพระ อ.พบพระ	เทศบาลตำบลพบพระ	ตาก	1		N/A	4	Open dump	ไม่ถูกต้อง	47	เหนือ	466375	1809845	1	12
987	อบต.รวมไทยพัฒนา	หมู่ 10 ต.รวมไทยพัฒนา อ.พบพระ	อบต.รวมไทยพัฒนา	ตาก	1		N/A	10	Open Burn	ไม่ถูกต้อง	47	เหนือ	476672	1815751	0	5
988	อบต.รวมไทยพัฒนา	หมู่ 11 ต.รวมไทยพัฒนา อ.พบพระ	อบต.รวมไทยพัฒนา	ตาก	1		2551	2	Open Burn	ไม่ถูกต้อง	47	เหนือ	475159	1819422	0	5
989	เทศบาลตำบลแม่ต้าน	บ้านลำร้อง หมู่ 2 ต.แม่ต้าน อ.ท่าสองยาง	เทศบาลตำบลแม่ต้าน	ตาก	1		N/A	15	Open Burn	ไม่ถูกต้อง	47	เหนือ	418456	1906022	0	10
990	อบต.แม่หละ	บ้านแม่ละยาง หมู่ 2 ต.แม่หละ อ.ท่าสองยาง	อบต.แม่หละ	ตาก		1	2546	14	Open Burn	ไม่ถูกต้อง	47	เหนือ	429754	1895182	0	4
991	อบต.แม่สอง	บ้านแม่นิล หมู่ 7 ต.แม่สอง อ.ท่าสองยาง	อบต.แม่สอง	ตาก	1		2549	5	Open Burn	ไม่ถูกต้อง	47	เหนือ	393120	1936440	0	5
992	อบต.ท่าสองยาง	บ้านท่าสองยาง หมู่ 9 ต.ท่าสองยาง อ.ท่าสองยาง	อบต.ท่าสองยาง	ตาก	1		2553	2	Open Burn	ไม่ถูกต้อง	47	เหนือ	391733	1936638	0	5
993	อบต.แม่กาษา	หมู่ 9 ต.แม่กาษา ต.แม่กาษา อ.แม่สอด	อบต.แม่กาษา	ตาก	1		2558	8	Open dump	ไม่ถูกต้อง	47	เหนือ	460228	1854968	0	3
994	อบต.แม่กาษา	หมู่ 2 ต.แม่กาษา ต.แม่กาษา อ.แม่สอด	อบต.แม่กาษา	ตาก	1		2558	1	Open dump	ไม่ถูกต้อง	47	เหนือ	459781	1862379	0	1
995	อบต.แม่กาษา	หมู่ 4 ต.แม่กาษา ต.แม่กาษา อ.แม่สอด	อบต.แม่กาษา	ตาก	1		2553	0.5	Open dump	ไม่ถูกต้อง	47	เหนือ	459259	1870706	0	1
996	อบต.แม่กาษา	หมู่ 6 ต.แม่กาษา ต.แม่กาษา อ.แม่สอด	อบต.แม่กาษา	ตาก	1		2558	0.5	Open dump	ไม่ถูกต้อง	47	เหนือ	459281	1870688	0	1
997	อบต.แม่กาษา	หมู่ 11 ต.แม่กาษา ต.แม่กาษา อ.แม่สอด	อบต.แม่กาษา	ตาก	1		2553	2	Open dump	ไม่ถูกต้อง	47	เหนือ	460044	1869113	0	3
998	ทต.แม่ระมาด	หมู่ 4 ต.แม่ระมาด อ.แม่ระมาด	ทต.แม่ระมาด	ตาก	1		2528	4	Open dump	ไม่ถูกต้อง	47	เหนือ	448615	1878823	1	6.48

ข้อมูลสถานที่กำจัดขยะมูลฝอยทั่วประเทศ ปี 2559

ลำดับที่	ชื่อสถานที่กำจัดขยะมูลฝอย	ที่อยู่	ผู้ดำเนินการ	จังหวัด	หน่วยงานดำเนินการ		ปีที่เปิดดำเนินการ	ขนาดพื้นที่ (ไร่)	กระบวนการ	ความถูกต้องของการดำเนินการ	พิกัดสถานที่กำจัดขยะมูลฝอย				ผู้ทิ้งร่วม	ปริมาณขยะที่เข้าระบบ (ตัน/วัน)
					รัฐ	เอกชน					โซน	ภูมิภาค	พิกัดแกน X	พิกัดแกน Y		
999	สถานที่กำจัดขยะมูลฝอยทม.กำแพงเพชร	เมือง จ.กำแพงเพชร	เทศบาลเมืองกำแพงเพชร	กำแพงเพชร	1		2549	229	Sanitary Landfill	ถูกต้อง	47	เหนือ	554138	1828200	23	107.2
1000	เทศบาลคลองแม่ลาย	หมู่ 3 ต.คลองแม่ลาย อ.เมือง จ.กำแพงเพชร	เทศบาลคลองแม่ลาย	กำแพงเพชร	1		2542	40	Open dump	ไม่ถูกต้อง	47	เหนือ	553687	1814558	0.00	4
1001	เทศบาลตำบลไทรงาม	หมู่ 1 ต.หนองคล้า อ.ไทรงาม จ.กำแพงเพชร	เทศบาลตำบลไทรงาม	กำแพงเพชร	1		2535	30	Open Burn	ไม่ถูกต้อง	47	เหนือ	591339	1820824	0.00	5
1002	เทศบาลตำบลขาณุวรลักษบุรี	บ้านวังเรียง หมู่ 7 ต.ป่าพุทรา อ.ขารุวรลักษบุรี จ.กำแพงเพชร	เทศบาลตำบลขาณุวรลักษบุรี	กำแพงเพชร	1		2548	20	Open Burn	ไม่ถูกต้อง	47	เหนือ	595136	1775309	0.00	7.5
1003	อบต.สลกบาตร	หมู่ 1 ต.สลกบาตร อ.ขาณุวรลักษบุรี จ.กำแพงเพชร	เทศบาลตำบลสลกบาตร	กำแพงเพชร	1		N/A	26	Open dump	ไม่ถูกต้อง	47	เหนือ	585603	1765676	1	13
1004	อบต.โค้งไผ่	บ้านหนองกระทิง หมู่ 10 ต.โค้งไผ่ อ.ขาณุวรลักษบุรี จ.กำแพงเพชร	อบต.โค้งไผ่	กำแพงเพชร	1		N/A	28	Open Burn	ไม่ถูกต้อง	47	เหนือ	576327	1778531	0	2
1005	อบต.แสนตอ	บ้านหนองเหมือด หมู่ 6 ต.แสนตอ อ.ขาณุวรลักษบุรี จ.กำแพงเพชร	อบต.แสนตอ	กำแพงเพชร	1		2545	10	Open Burn	ไม่ถูกต้อง	47	เหนือ	589379	1769833	0	2.21
1006	เทศบาลตำบลคลองขลุง	หมู่ 7 ต.ท่าพุทรา อ.คลองขลุง จ.กำแพงเพชร	เทศบาลตำบลคลองขลุง	กำแพงเพชร	1		2542	4	Open dump	ไม่ถูกต้อง	47	เหนือ	575207	1796827	0	2
1007	อบต.ท่าพุทรา	บ้านท้องคุ้ง หมู่ 7 ต.ท่าพุทรา อ.คลองขลุง จ.กำแพงเพชร	เทศบาลตำบลท่าพุทรา	กำแพงเพชร	1		2538	10	Open dump	ไม่ถูกต้อง	47	เหนือ	575138	1796802	0	1.1
1008	เทศบาลตำบลท่ามะเขือ	บ้านดงประดา ต.ท่ามะเขือ อ.คลองขลุง จ.กำแพงเพชร	เทศบาลตำบลท่ามะเขือ	กำแพงเพชร	1		2549	25	Open dump	ไม่ถูกต้อง	47	เหนือ	578693	1795970	0	10
1009	อบต.แม่ลาด	หมู่ 2 ต.แม่ลาด อ.คลองขลุง จ.กำแพงเพชร	อบต.แม่ลาด	กำแพงเพชร	1		2548	33	Open Burn	ไม่ถูกต้อง	47	เหนือ	579718	1786087	0	1
1010	เทศบาลตำบลคลองลานพัฒนา	บ้านแปลงสี่ หมู่ 17 ต.คลองลานวัฒนา อ.คลองลาน จ.กำแพงเพชร	เทศบาลตำบลคลองลานพัฒนา	กำแพงเพชร	1		2549	5	Open dump	ไม่ถูกต้อง	47	เหนือ	532540	1777989	0	16
1011	เทศบาลตำบลระหาน	หมู่ 2 ต.ระหาน อ.บึงสามัคคี จ.กำแพงเพชร	เทศบาลตำบลระหาน	กำแพงเพชร	1		2552	40	Control Dump	ถูกต้อง	47	เหนือ	601887	1790059	0	5.87
1012	เทศบาลตำบลพรานกระต่าย	หมู่ 5 ต.บ้านพราน อ.พรานกระต่าย จ.กำแพงเพชร	เทศบาลตำบลพรานกระต่าย	กำแพงเพชร	1		2538	70	Control Dump	ถูกต้อง	47	เหนือ	559405	1838910	1	7
1013	เทศบาลตำบลคลองพิไกร	หมู่ 6 ถ.คลองพิไกร-บึงลูกนก ต.คลองพิไกร อ.พรานกระต่าย จ.กำแพงเพชร	เทศบาลตำบลคลองพิไกร	กำแพงเพชร	1		2538	10	Control Dump	ถูกต้อง	47	เหนือ	578320	1839154	1	8
1014	สถานที่กำจัดขยะมูลฝอยทต.ลานกระบือ	บ้านฝากทุ่ง หมู่ 2 ต.โนนพลวง อ.ลานกระบือ จ.กำแพงเพชร	เทศบาลตำบลลานกระบือ	กำแพงเพชร	1		2537	13	MBT	ถูกต้อง	47	เหนือ	592705	1833404	7	23.4

ข้อมูลสถานที่กำจัดขยะมูลฝอยทั่วประเทศ ปี 2559

ลำดับที่	ชื่อสถานที่กำจัดขยะมูลฝอย	ที่อยู่	ผู้ดำเนินการ	จังหวัด	หน่วยงานดำเนินการ		ปีที่เปิดดำเนินการ	ขนาดพื้นที่ (ไร่)	กระบวนการ	ความถูกต้องของการดำเนินการ	พิกัดสถานที่กำจัดขยะมูลฝอย				ผู้ทิ้งร่วม	ปริมาณขยะที่เข้าระบบ (ตัน/วัน)
					รัฐ	เอกชน					โซน	ภูมิภาค	พิกัดแกน X	พิกัดแกน Y		
1015	สถานที่กำจัดขยะมูลฝอย ทม.อุทัยธานี	บ้านหนองกาหลง หมู่ 4 ต.หลุมเข้า อ.หนองขาหย่าง จ.อุทัยธานี	เทศบาลเมืองอุทัยธานี	อุทัยธานี	1		2544	107	Sanitary Landfill	ถูกต้อง	47	เหนือ	604911	1694210	19	70.83
1016	เทศบาลตำบลบ้านไร่	บ้านหัวนา หมู่ 4 ต.บ้านไร่ อ.บ้านไร่ จ.อุทัยธานี	เทศบาลตำบลบ้านไร่	อุทัยธานี	1		2540	17	Open dump	ไม่ถูกต้อง	47	เหนือ	555591	1664577	0	4.5
1017	เทศบาลตำบลเมืองการุ้ง	บ้านหนองแกเชียงราย หมู่ 8 ต.เมืองการุ้ง อ.บ้านไร่ จ.อุทัยธานี	เทศบาลตำบลเมืองการุ้ง	อุทัยธานี	1		2536	3	Open Burn	ไม่ถูกต้อง	47	เหนือ	580047	1674550	0	2
1018	อบต.วังหิน	บ้านใหม่วังหิน หมู่ 4 ต.วังหิน อ.บ้านไร่ จ.อุทัยธานี	อบต.วังหิน	อุทัยธานี	1		2540	1	Open Burn	ไม่ถูกต้อง	47	เหนือ	572558	1687115	0	1
1019	อบต.หูช้าง	บ้านหูช้าง หมู่ 4 ต.หูช้าง อ.บ้านไร่ จ.อุทัยธานี	อบต.หูช้าง	อุทัยธานี	1		2545	1	Open Burn	ไม่ถูกต้อง	47	เหนือ	569785	1672012	0	4
1020	เทศบาลตำบลลานสัก	บ้านเก่าพัฒนาชุมชน 3 หมู่ 2 ต.ลานสัก อ.ลานสัก จ.อุทัยธานี	เทศบาลตำบลลานสัก	อุทัยธานี	1		2547	20	Open Burn	ไม่ถูกต้อง	47	เหนือ	558509	1710841	0	2
1021	อบต.ไผ่เขียว	บ้านทุ่งสงบ หมู่ 2 ถนนสว่างอารมณ์-ลานสัก ต.ไผ่เขียว อ.สว่างอารมณ์ จ.อุทัยธานี	อบต.ไผ่เขียว	อุทัยธานี	1		2544	30	Open Burn	ไม่ถูกต้อง	47	เหนือ	581615	1727094	0	3

ภาคผนวก ข – 5

สถานที่กำจัดขยะมูลฝอย

สสภ. 5

ข้อมูลสถานที่กำจัดขยะมูลฝอยทั่วประเทศ ปี 2559

ลำดับที่	ชื่อสถานที่กำจัดขยะมูลฝอย	ที่อยู่	ผู้ดำเนินการ	จังหวัด	หน่วยงานดำเนินการ		ปีที่เปิดดำเนินการ	ขนาดพื้นที่ (ไร่)	กระบวนการ	ความถูกต้องของการดำเนินการ	พิกัดสถานที่กำจัดขยะมูลฝอย				ผู้ทิ้งร่วม	ปริมาณขยะที่เข้าระบบ (ตัน/วัน)
					รัฐ	เอกชน					โซน	ภูมิภาค	พิกัดแกน X	พิกัดแกน Y		
1022	อบต.ตากอ้อง	บ้านคลองมะเกลือ ม.9 ต.ตากอ้อง อ.เมือง	ทน.นครปฐม	นครปฐม	1		2539	120	Control Dump	ไม่ถูกต้อง	47	กลาง	0613274	1532750	16	233.08
1023	ทต.โพรงมะเดื่อ	ม.12 บ้านกาเลี้ยงลูก ต.โพรงมะเดื่อ อ.เมือง	ทต.โพรงมะเดื่อ	นครปฐม	1		2540	4	Open dump	ไม่ถูกต้อง	47	กลาง	0605269	1527942	0	8
1024	ทต.ดอนยายหอม	บ้านดอนยายหอม ม.5 ต.ดอนยายหอม อ.เมือง	ทต.ดอนยายหอม	นครปฐม	1		2520	9	Open dump	ไม่ถูกต้อง	47	กลาง	0618340	1518849	0	5
1025	อบต.หนองงูเหลือม	ม.9 ต.หนองงูเหลือม อ.เมือง	อบต.หนองงูเหลือม	นครปฐม	1		2559	0.5	Open dump	ไม่ถูกต้อง	47	กลาง	13.910024	99.938052	0	6
1026	ทต.สามง่าม	บ้านดอนมะเกลือ ม.12 ต.สามง่าม อ.ดอนตูม	ทต.สามง่าม	นครปฐม	1		2547	29	Control Dump	ไม่ถูกต้อง	47	กลาง	616863	154671	10	59.22
1027	อบต.ศรีมหาโพธิ์	บ้านทุ่งศาลา ต.ศรีมหาโพธิ์ อ.นครชัยศรี	ทต.นครชัยศรี	นครปฐม	1		2525	8	Open dump	ไม่ถูกต้อง	47	กลาง	0628645	1532027	0	20
1028	อบต.ดอนแฝก	ม.3 ต.ดอนแฝก อ.นครชัยศรี	ทต.ห้วยพลู	นครปฐม	1		2525	8	Open dump	ไม่ถูกต้อง	47	กลาง	0630586	1531784	4	17.75
1029	ทต.บางหลวง	ม.10 ต.บางหลวง อ.บางเลน	ทต.บางหลวง	นครปฐม	1		2527	3	Open dump	ไม่ถูกต้อง	47	กลาง	0617741	1561081	0	2
1030	อบต.สวนป่าน	บ้านสวนป่าน ม.6 ต.สวนป่าน อ.เมือง	นายวรชิต ช่วยแสง	นครปฐม		1	2554-7	50	Open dump	ไม่ถูกต้อง	47	กลาง	13.74264	99.95607	2	9
1031	อบต.ท่าพระยา	72/2 หมู่ 3 ต.ศรีษะทอง อ.นครชัยศรี	บ.ทิพยวรรณ อินเตอร์เนชั่นแนล จำกัด	นครปฐม		1	2548	10	Transfer	ไม่ถูกต้อง	47	กลาง	13.800799	100.143058	41	500
1032	บ.กลุ่ม 79 จำกัด	ถ.มาลัยแมน-พระแท่น ต.ทุ่งควายหาย อ.กำแพงแสน	บ.กลุ่ม 79 จำกัด	นครปฐม		1	2540	1000	Sanitary Landfill	ถูกต้อง	47	กลาง	N/A	N/A	20	7000

ข้อมูลสถานที่กำจัดขยะมูลฝอยทั่วประเทศ ปี 2559

ลำดับที่	ชื่อสถานที่กำจัดขยะมูลฝอย	ที่อยู่	ผู้ดำเนินการ	จังหวัด	หน่วยงานดำเนินการ		ปีที่เปิดดำเนินการ	ขนาดพื้นที่ (ไร่)	กระบวนการ	ความถูกต้องของการดำเนินการ	พิกัดสถานที่กำจัดขยะมูลฝอย				ผู้ทิ้งร่วม	ปริมาณขยะที่เข้าระบบ (ตัน/วัน)
					รัฐ	เอกชน					โซน	ภูมิภาค	พิกัดแกน X	พิกัดแกน Y		
1033	สถานที่กำจัดขยะมูลฝอยทม.สุพรรณบุรี	ม.3 ต.บ้านโพธิ์ อ.เมือง จ.สุพรรณบุรี 72000	ทม.สุพรรณบุรี	สุพรรณบุรี	1		2539	153	Sanitary Landfill	ถูกต้อง	47	กลาง	100.07985	14.52438	12	61.27
1034	ทต.ท่าเสด็จ	ม.6 ต.สระแก้ว อ.เมือง	ทต.ท่าเสด็จ	สุพรรณบุรี	1		2542	6	Open dump	ไม่ถูกต้อง	47	กลาง	100.0617095	14.4382332	2	13
1035	ทต.ห้วยวังทอง	N/A	ทต.โพธิ์พระยา	สุพรรณบุรี	1		2542	6-2-48	Open dump	ไม่ถูกต้อง	47	กลาง	100.093789	14.56043	0	2
1036	สถานที่กำจัดขยะมูลฝอยทม.สองพี่น้อง	ต.สองพี่น้อง อ.สองพี่น้อง	ทม.สองพี่น้อง (1)	สุพรรณบุรี	1		2551	49	Sanitary Landfill	ถูกต้อง	47	กลาง	100.01497	14.24002	0	23.5
1037	ทต.ทุ่งคอก	ม.11 ต.ทุ่งคอก อ.สองพี่น้อง	ทต.ทุ่งคอก	สุพรรณบุรี	1		2527	3-2-0	Open dump	ไม่ถูกต้อง	47	กลาง	99.94701	14.17885	0	1
1038	อบต.บางเลน	N/A	อบต.บางเลน	สุพรรณบุรี	1		N/A	1.5	Open dump	ไม่ถูกต้อง	47	กลาง	100.069232	14.184265	0	1.5
1039	ทต.เขาพระ	ม.6 ต.เขาพระ อ.เดิมบางนางบวช	ทต.เขาพระ	สุพรรณบุรี	1		2530	14	Open dump	ไม่ถูกต้อง	47	กลาง	100.07001	14.86562	0	5
1040	ทต.นางบวช	ม.5 ต.นางบวช อ.เดิมบางนางบวช	ทต.นางบวช	สุพรรณบุรี	1		2542	3.5	Open dump	ไม่ถูกต้อง	47	กลาง	100.11705	14.83557	0	9
1041	ทต.บ่อกรุ	ม.7 ต.บ่อกรุ อ.เดิมบางนางบวช	ทต.บ่อกรุ	สุพรรณบุรี	1		2544	14	Open dump	ไม่ถูกต้อง	47	กลาง	99.88448	14.86753	0	3
1042	ทต.หนองกระทุ่ม	ม.3 ต.หนองกระทุ่ม อ.เดิมบางนางบวช	ทต.หนองกระทุ่ม	สุพรรณบุรี	1		2554	5	Open dump	ไม่ถูกต้อง	47	กลาง	99.83736	14.87443	0	4
1043	ทต.ดอนเจดีย์	ม.6 ต.ดอนเจดีย์ อ.ดอนเจดีย์	ทต.ดอนเจดีย์	สุพรรณบุรี	1		2542	4	Open dump	ไม่ถูกต้อง	47	กลาง	99.98321	14.64195	1	8
1044	ทต.สระกระโจม	ต.สระกระโจม อ.ดอนเจดีย์	ทต.สระกระโจม	สุพรรณบุรี	1		2535	3	Open dump	ไม่ถูกต้อง	47	กลาง	99.88582	14.62133	0	2
1045	อบต.หนองมะค่าโมง	บ้านเขาน้ำแดง	อบต.หนองมะค่าโมง	สุพรรณบุรี	1		2532	15-1-00	Open dump	ไม่ถูกต้อง	47	กลาง	99.70215	14.85908	2	18.98
1046	ทต.โคกคราม	ม. 8 ต.โคกคราม อ.บางปลาม้า	ทต.โคกคราม	สุพรรณบุรี	1		2537	2	Open dump	ไม่ถูกต้อง	47	กลาง	100.15761	14.39299	0	1.5
1047	ทต.บางปลาม้า	ม.7 ต.บางปลาม้า อ.บางปลาม้า	ทต.บางปลาม้า	สุพรรณบุรี	1		2542	5	Open dump	ไม่ถูกต้อง	47	กลาง	100.12956	14.40234	0	2
1048	สถานที่กำจัดขยะมูลฝอยทม.ศรีประจันต์	29/8 ม.4 ต.ศรีประจันต์ อ.ศรีประจันต์ จ.สุพรรณบุรี 72140	ทต.ศรีประจันต์	สุพรรณบุรี		1	2542	51	Sanitary Landfill	ถูกต้อง	47	กลาง	100.18588	14.62135	17	90.9
1049	ทต.หนองหญ้าไซ	ม.5 ต.หนองหญ้าไซ อ.หนองหญ้าไซ	ทต.หนองหญ้าไซ	สุพรรณบุรี	1		2542	5	Open dump	ไม่ถูกต้อง	47	กลาง	99.91392	14.77021	1	9
1050	ทต.สระยายโสม	ม.3 ต.สระยายโสม อ.อู่ทอง	ทต.สระยายโสม	สุพรรณบุรี	1		2542	3-3-0	Open dump	ไม่ถูกต้อง	47	กลาง	99.88889	14.28004	2	18.76
1051	ทต.ท้าวอู่ทอง	ม.5 ต.อู่ทอง อ.อู่ทอง	ทต.ท้าวอู่ทอง	สุพรรณบุรี	1		2551	15	Open dump	ไม่ถูกต้อง	47	กลาง	99.86399	14.38909	1	30
1052	ทต.จรเข้สามพัน	ม.9 ต.จรเข้สามพัน อ.อู่ทอง	ทต.จรเข้สามพัน	สุพรรณบุรี	1		2550	8	Open dump	ไม่ถูกต้อง	47	กลาง	99.83492	14.33297	0	12
1053	ทต.จรเข้สามพัน	ม.9 ต.จรเข้สามพัน อ.อู่ทอง	ทต.จรเข้สามพัน	สุพรรณบุรี	1		2557	N/A	Open dump	ไม่ถูกต้อง	47	กลาง	99.861555	14.349398	7	28.5
1054	ทต.จรเข้สามพัน	ม.9 ต.จรเข้สามพัน อ.อู่ทอง	ทต.จรเข้สามพัน	สุพรรณบุรี	1		2545 -2557	7	Open dump	ไม่ถูกต้อง	47	กลาง	99.860795	14.3488	0	0
1055	อบต.ดอนคา	ต.ดอนคา อ.อู่ทอง	อบต.ดอนคา	สุพรรณบุรี	1		2549	2	Open dump	ไม่ถูกต้อง	47	กลาง	99.85131	14.43544	1	9
1056	อบต.ดอนกำยาน	N/A	อบต.ดอนกำยาน	สุพรรณบุรี	1		2544	6-1-30	Open dump	ไม่ถูกต้อง	47	กลาง	100.0617095	14.4382332	0	10
1057	อบต.ไผ่ขวาง	N/A	อบต.ไผ่ขวาง	สุพรรณบุรี	1		2555	5	Open dump	ไม่ถูกต้อง	47	กลาง	100.164583	14.498541	0	1
1058	อบต.เขาพระ	ม.6 ต.เขาพระ อ.เดิมบางนางบวช	อบต.เขาพระ	สุพรรณบุรี	1		2548	8	Open dump	ไม่ถูกต้อง	47	กลาง	100.11099	14.85839	0	5
1059	อบต.เขาพระ	ม.6 ต.เขาพระ อ.เดิมบางนางบวช	อบต.เขาพระ	สุพรรณบุรี	1		N/A	N/A	Open dump	ไม่ถูกต้อง	47	กลาง	100.100364	14.841244	2	4.4
1060	อบต.หัวเขา	N/A	อบต.หัวเขา	สุพรรณบุรี	1		N/A	N/A	Open dump	ไม่ถูกต้อง	47	กลาง	100.039213	14.850557	1	3.2

ข้อมูลสถานที่กำจัดขยะมูลฝอยทั่วประเทศ ปี 2559

ลำดับที่	ชื่อสถานที่กำจัดขยะมูลฝอย	ที่อยู่	ผู้ดำเนินการ	จังหวัด	หน่วยงานดำเนินการ		ปีที่เปิดดำเนินการ	ขนาดพื้นที่ (ไร่)	กระบวนการ	ความถูกต้องของการดำเนินการ	พิกัดสถานที่กำจัดขยะมูลฝอย				ผู้ทิ้งร่วม	ปริมาณขยะที่เข้าระบบ (ตัน/วัน)
					รัฐ	เอกชน					โซน	ภูมิภาค	พิกัดแกน X	พิกัดแกน Y		
1061	อบต.เขาท่าพระ	บ้านเขาพลอง หมู่ 7 ต.เขาท่าพระ อ.เมือง	1.1 ทม.ชัยนาท	ชัยนาท	1		2554	67	Open dump	ไม่ถูกต้อง	47	กลาง	0622855	1681844	0	20
1062	ทต.หนองมะโมง	บ้านหนองดู่ หมู่ 4 ต.หนองมะโมง อ.หนองมะโมง	7.1 ทต.หนองมะโมง	ชัยนาท	1		2553-2554,2558	40	Open dump	ไม่ถูกต้อง	47	กลาง	583701	1683052	0	3
1063	ทต.เนินขาม	บ้านหัวต่อ หมู่ 7 ต.เนินขาม อ.เนินขาม (ที่สาธารณะ)	ทต.เนินขาม	ชัยนาท	1		3538	0 ไร่ (ใช้งาน 2 ไร่	Open dump	ไม่ถูกต้อง	47	กลาง	602263	1650885	0	2
1064	ทต.หางน้ำสาคร	หมู่ 4 ถ.สายเอเชีย ต.หางน้ำสาคร อ.มโนรมย์	ทต.หางน้ำสาคร	ชัยนาท	1		2551	12	Open dump	ไม่ถูกต้อง	47	กลาง	627701	1691116	0	2
1065	ทต.วัดสิงห์	หมู่ 8 ต.มะขามเฒ่า อ.วัดสิงห์	ทต.วัดสิงห์	ชัยนาท	1		2540	48	Open dump	ไม่ถูกต้อง	47	กลาง	608450	1683609	0	2
1066	ทต.โพธิ์พระยา	หมู่ 2 ต.โพนางดำตก อ.สรรพยา	ทต.โพธิ์พิทักษ์	ชัยนาท	1		2527	10	Open dump	ไม่ถูกต้อง	47	กลาง	638708	1666935	0	2
1067	ทต.หนองแซง	หมู่ 2 ต.หนองแซง อ.หันคา จ.ชัยนาท	ทต.หนองแซง	ชัยนาท	1		2542-2558	48	Open dump	ไม่ถูกต้อง	47	กลาง	601196	1671597	0	2
1068	อบต.เด่นใหญ่	ตำบลเด่นใหญ่ อำเภอหันคา จังหวัดชัยนาท	ทต.หันคา	ชัยนาท	1		2553	74 ไร่ 5 ตร.วา	Sanitary Landfill	ถูกต้อง	47	กลาง	N/A	N/A	28	75.00

ข้อมูลสถานที่กำจัดขยะมูลฝอยทั่วประเทศ ปี 2559

ลำดับที่	ชื่อสถานที่กำจัดขยะมูลฝอ	ที่อยู่	ผู้ดำเนินการ	จังหวัด	หน่วยงานดำเนินการ		ปีที่เปิดดำเนินการ	ขนาดพื้นที่ (ไร่)	กระบวนการ	ความถูกต้องของการดำเนินการ	พิกัดสถานที่กำจัดขยะมูลฝอย				ผู้ทิ้งร่วม	ปริมาณขยะที่เข้าระบบ (ตัน/วัน)
					รัฐ	เอกชน					โซน	ภูมิภาค	พิกัดแกน X	พิกัดแกน Y		
1069	ทต.นาดี	6 หมู่ 5 ถ.เศรษฐกิจ ต.นาดี อ.เมือง จ.สมุทรสาคร	หจก.สมนึก	สมุทรสาคร		1	N/A	30 ไร่	Open dump	ไม่ถูกต้อง	47	กลาง	639171	1505339	18	404.6
1070	อบต.แคราย	110 หมู่ 4 ต.แคราย อ.กระทุ่มแบน จ.สมุทรสาคร	ปลายวิว	สมุทรสาคร		1	N/A	38 ไร่	Open dump	ไม่ถูกต้อง	47	กลาง	642433	1506352	5	151
1071	อบต.พันท้ายนรสิงห์	ต.พันท้ายนรสิงห์ อ.เมือง จ.สมุทรสาคร	บ.พันท้ายรีไซเคิล	สมุทรสาคร		1	N/A	10 ไร่	Control Dump	ไม่ถูกต้อง	47	กลาง	649563	1501081	2	80.0

ภาคผนวก ข – 6

สถานที่กำจัดขยะมูลฝอย

สสภ. 6

ข้อมูลสถานที่กำจัดขยะมูลฝอยทั่วประเทศ ปี 2559

ลำดับที่	ชื่อสถานที่กำจัดขยะมูลฝอย	ที่อยู่	ผู้ดำเนินการ	จังหวัด	หน่วยงานดำเนินการ		ปีที่เปิดดำเนินการ	ขนาดพื้นที่ (ไร่)	กระบวนการ	ความถูกต้องของการดำเนินการ	พิกัดสถานที่กำจัดขยะมูลฝอย				ผู้ทิ้งร่วม	ปริมาณขยะที่เข้าระบบ (ตัน/วัน)
					รัฐ	เอกชน					โซน	ภูมิภาค	พิกัดแกน X	พิกัดแกน Y		
1104	อบจ.นนทบุรี	หมู่ 8 ต.คลองขวาง อ.ไทรน้อย จ.นนทบุรี	อบจ.นนทบุรี	นนทบุรี	1		456	2529	Sanitary Landfill	ถูกต้อง	47	กลาง	0641737	1548712	45	1189.257

ข้อมูลสถานที่กำจัดขยะมูลฝอยทั่วประเทศ ปี 2559

ลำดับที่	ชื่อสถานที่กำจัดขยะมูลฝอ	ที่อยู่	ผู้ดำเนินการ	จังหวัด	หน่วยงานดำเนินการ		ปีที่เปิดดำเนินการ	ขนาดพื้นที่ (ไร่)	กระบวนการ	ความถูกต้องของการดำเนินการ	พิกัดสถานที่กำจัดขยะมูลฝอย				ผู้ทิ้งร่วม	ปริมาณขยะที่เข้าระบบ (ตัน/วัน)
					รัฐ	เอกชน					โซน	ภูมิภาค	พิกัดแกน X	พิกัดแกน Y		
1103	ต.แพรกษาใหม่	168/1 ม.5 ต.แพรกษาใหม่ อ.สมุทปราการ จ.สมุทปราการ	บ.อีสเทิร์นเอเนอจี้พลัส จำกัด	สมุทรปราการ		1	2539	222	ผสมผสาน	ถูกต้อง	47	กลาง	680617	1548712	43	1986.3

ข้อมูลสถานที่กำจัดขยะมูลฝอยทั่วประเทศ ปี 2559

ลำดับที่	ชื่อสถานที่กำจัดขยะมูลฝอย	ที่อยู่	ผู้ดำเนินการ	จังหวัด	หน่วยงานดำเนินการ		ปีที่เปิดดำเนินการ	ขนาดพื้นที่ (ไร่)	กระบวนการ	ความถูกต้องของการดำเนินการ	พิกัดสถานที่กำจัดขยะมูลฝอย				ผู้ทิ้งร่วม	ปริมาณขยะที่เข้าระบบ (ตัน/วัน)
					รัฐ	เอกชน					โซน	ภูมิภาค	พิกัดแกน X	พิกัดแกน Y		
1072	เทศบาลเมืองสนั่นรักษ์	ม.4 ถ.รังสิต-นครนายก ต.บึงสนั่น อ.ธัญบุรี จ.ปทุมธานี	ทม.สนั่นรักษ์	ปทุมธานี	1		2525	4	Open dump	ไม่ถูกต้อง	47	กลาง	697713	1556035	2	7.00
1073	ทม.ท่าโขลง	ม.18 ต.คลองหนึ่ง อ.คลองหลวง จ.ปทุมธานี	บ.รักษ์บ้านเรา จำกัด	ปทุมธานี		1	2535	41-3-91	Open dump	ไม่ถูกต้อง	47	กลาง	667300	1509511	1	130.00
1074	เทศบาลตำบลบ้านกลาง	46/1 ม.2 ต.บ้านกลาง อ.เมือง จ.ปทุมธานี	นายปัญญา นพขำ	ปทุมธานี		1	2557	12-2-70	Control Dump	ไม่ถูกต้อง	47	กลาง	666783	1548978	6	65.83
1075	ทต.ลำไทร	ม3 ต.ลำไทร อ.ลำลูกกา จ.ปทุมธานี	ทต.ลำไทร	ปทุมธานี	1		2534	3	Open Burn	ไม่ถูกต้อง	47	กลาง	702173	1542461	0	8.00
1076	อบต.คลองสาม	หมู่10 ต.คลองสาม อ.คลองหลวง จ.ปทุมธานี	นายชุมพล ประจักษ์แจ้ง	ปทุมธานี		1	-	5	Open Burn	ไม่ถูกต้อง	47	กลาง	678971	1559438	1	1.00

ข้อมูลสถานที่กำจัดขยะมูลฝอยทั่วประเทศ ปี 2559

ลำดับที่	ชื่อสถานที่กำจัดขยะมูลฝอย	ที่อยู่	ผู้ดำเนินการ	จังหวัด	หน่วยงานดำเนินการ		ปีที่เปิดดำเนินการ	ขนาดพื้นที่ (ไร่)	กระบวนการ	ความถูกต้องของการดำเนินการ	พิกัดสถานที่กำจัดขยะมูลฝอย				ผู้ทิ้งร่วม	ปริมาณขยะที่เข้าระบบ (ตัน/วัน)
					รัฐ	เอกชน					โซน	ภูมิภาค	พิกัดแกน X	พิกัดแกน Y		
1077	ทต.มหาพราหมณ์	ศูนย์จัดการขยะมูลฝอยต้นแบบจังหวัดพระนครศรีอยุธยา ต.มหาพราหมณ์ อ.บางบาล จ.พระนครศรีอยุธยา	ทน.พระนครศรีอยุธยา (ชั่วคราว)	อยุธยา	1		2558	372	Sanitary Landfill	ถูกต้อง	47	กลาง	661159	1586316	17	107.07
1078	ทต.นครหลวง	ม.3 ต.บางระกำ อ.นครหลวง จ.พระนครศรีอยุธยา	ทต.นครหลวง	อยุธยา	1		2537	39-84	Open dump	ไม่ถูกต้อง	47	กลาง	669718	1600432	10	40
1079	อบต.แม่ลา	ม.3 ต.บางระกำ อ.นครหลวง จ.พระนครศรีอยุธยา	อบต.แม่ลา	อยุธยา	1		2542	11	Open dump	ไม่ถูกต้อง	47	กลาง	669718	1600432	1	9.6
1080	ทต.บางปะหัน	ม.3 ต.บางระกำ อ.นครหลวง จ.พระนครศรีอยุธยา	ทต.บางปะหัน	อยุธยา	1		N/A	N/A	Open dump	ไม่ถูกต้อง	47	กลาง	669718	1600432	0	5.67
1081	ทต.ท่าเรือ	ม.1 ต.โพธิ์เอน อ.ท่าเรือ จ.พระนครศรีอยุธยา	ทต.ท่าเรือ	อยุธยา	1		2540	30-79	Open dump	ไม่ถูกต้อง	47	กลาง	682414	1605459	9	38.94
1082	ทม.เสนา	ม.5 ต.สามกอ จ.พระนครศรีอยุธยา	ทม.เสนา	อยุธยา	1		2545	84	Incinerator	ถูกต้อง	47	กลาง	650672	1580855	8	25.09
1083	ทต.โรงช้าง	ม.6 ต.พิตเพียน อ.มหาราช จ.พระนครศรีอยุธยา	ทต.โรงช้าง	อยุธยา	1		2540	9	Open Burn	ไม่ถูกต้อง	47	กลาง	665599	1614238	1	5.5
1084	ทต.ราชคราม	ม.1 ต.ช้างใหญ่ อ.บางไทร จ.พระนครศรีอยุธยา	ทต.ราชคราม	อยุธยา	1		2545	13	Open dump	ไม่ถูกต้อง	47	กลาง	665856	1565956	0	5
1085	ทต.เจ้าเจ็ด	ม.2 ต.เจ้าเสด็จ อ.เสนา จ.พระนครศรีอยุธยา	ทต.เจ้าเจ็ด	อยุธยา	1		2540	24	Open dump	ไม่ถูกต้อง	47	กลาง	648224	1582706	0	5
1086	ทต.บางนมโค	79 ม.7 ต.บางนมโค อ.เสนา จ.พระนครศรีอยุธยา	ทต.บางนมโค	อยุธยา	1		2543	4	Open dump	ไม่ถูกต้อง	47	กลาง	654494	1582310	0	15
1087	ทต.ลาดบัวหลวง	ม.1 ถ.ลาดบัวหลวง-ไม้ตรา ต.ลาดบัวหลวง อ.ลาดบัวหลวง จ.พระนครศรีอยุธ	ทต.ลาดบัวหลวง	อยุธยา	1		2540	4	Open dump	ไม่ถูกต้อง	47	กลาง	645067	1567586	1	3.5
1088	ทต.บ้านสร้าง	ม.5 ต.บ้านสร้าง อ.บางปะอิน จ.พระนครศรีอยุธยา	ทต.บ้านสร้าง	อยุธยา	1		N/A	7	Open dump	ไม่ถูกต้อง	47	กลาง	679998	1580923	0	23
1089	ทม.ลำตาเสา	ม.5 ต.ลำตาเสา อ.วังน้อย จ.พระนครศรีอยุธยา	ทม.ลำตาเสา	อยุธยา	1		2541	10	Open dump	ไม่ถูกต้อง	47	กลาง	684672	1576524	0	35.00
1090	ทต.อุทัย	ต.อุทัย อ.อุทัย จ.พระนครศรีอยุธยา	ทต.อุทัย	อยุธยา	1		2540	2	Open dump	ไม่ถูกต้อง	47	กลาง	680916	1590262	0	12.00
1091	ทต.ภาชี	ม.1 ต.ภาชี อ.ภาชี จ.พระนครศรีอยุธยา	ทต.ภาชี	อยุธยา	1		2540	36	Open dump	ไม่ถูกต้อง	47	กลาง	686712	1596708	0	5.00
1092	ทต.สามเมือง	ม.4 ต.สามเมือง อ.ลาดบัวหลวง จ.พระนครศรีอยุธยา	ทต.สามเมือง	อยุธยา	1		2544	15	Open dump	ไม่ถูกต้อง	47	กลาง	644116	1564311	0	10.00
1093	อบต.อุทัย	หมู่ที่ 12 ต.อุทัย อ.อุทัย จ.พระนครศรีอยุธยา	บ. ซุปเปอร์ เอิร์ธ เอเนอร์ยี (ศศิก	อยุธยา		1	2551	32	Open dump	ไม่ถูกต้อง	47	กลาง	680346	1590752	16	144.67
1094	เทศบาลตำบลบางไทร	60/1 ม.5 ต.บางพลี อ.บางไทร จ.พระนครศรีอยุธยา	หจก.บางไทร รีไซเคิล จำกัด	อยุธยา		1	2553	150	Control Dump	ไม่ถูกต้อง	47	กลาง	656965	1570042	20	108.9
1095	เทศบาลตำบลเชียงรากน้อย	เลขที่ 5 หมู่ 11 ต.เชียงรากน้อย อ.บางปะอิน	บ.บางปะอิน เวสต์ เมเนจเมนท์ จำ	อยุธยา		1	2551	35	Open dump	ไม่ถูกต้อง	47	กลาง	671834	1564083	3	60

ข้อมูลสถานที่กำจัดขยะมูลฝอยทั่วประเทศ ปี 2559

ลำดับที่	ชื่อสถานที่กำจัดขยะมูลฝอย	ที่อยู่	ผู้ดำเนินการ	จังหวัด	หน่วยงานดำเนินการ		ปีที่เปิดดำเนินการ	ขนาดพื้นที่ (ไร่)	กระบวนการ	ความถูกต้องของการดำเนินการ	พิกัดสถานที่กำจัดขยะมูลฝอย				ผู้ทิ้งร่วม	ปริมาณขยะที่เข้าระบบ (ตัน/วัน)
					รัฐ	เอกชน					โซน	ภูมิภาค	พิกัดแกน X	พิกัดแกน Y		
1102	ทม.อ่างทอง	บ้านโตนด ม. 3 ต.เทวราช อ.ไชโย จ.อ่างทอง	ทม.อ่างทอง	อ่างทอง	1		2544	89-3-09	Engineer Landfill	ถูกต้อง	47	กลาง	655753	1619023	45	104.004

ข้อมูลสถานที่กำจัดขยะมูลฝอยทั่วประเทศ ปี 2559

ลำดับที่	ชื่อสถานที่กำจัดขยะมูลฝอ	ที่อยู่	ผู้ดำเนินการ	จังหวัด	หน่วยงานดำเนินการ		ปีที่เปิดดำเนินการ	ขนาดพื้นที่ (ไร่)	กระบวนการ	ความถูกต้องของการดำเนินการ	พิกัดสถานที่กำจัดขยะมูลฝอย				ผู้ตั้งร่วม	ปริมาณขยะที่เข้าระบบ (ตัน/วัน)
					รัฐ	เอกชน					โซน	ภูมิภาค	พิกัดแกน X	พิกัดแกน Y		
1096	ทม.สิงห์บุรี	หมู่ที่ 6 ถ.สิงห์บุรี-บางระจัน ต.ต้นโพธิ์ อ.เมือง จ.สิงห์บุรี	ทม.สิงห์บุรี	สิงห์บุรี	1		2554	24.88	Open dump	ไม่ถูกต้อง	47	กลาง	647833	1645923	13	70.83
1097	ทม.บางระจัน	หมู่3 ต.สิงห์ อ.บางระจัน จ.สิงห์บุรี	ทม.บางระจัน	สิงห์บุรี	1		2538	7	Open dump	ไม่ถูกต้อง	47	กลาง	643493	1646421	1	36.00
1098	ทต.ถอนสมอ	ม.2 ต.ถอนสมอ อ.ท่าช้าง จ.สิงห์บุรี	ทต.ถอนสมอ	สิงห์บุรี	1		2539	13-2-81	Open dump	ไม่ถูกต้อง	47	กลาง	648642	1630705	0	5.00
1099	ทต.พรหมบุรี	หมู่5 ต.พรหมบุรี อ.พรหมบุรี จ.สิงห์บุรี	ทต.พรมหมบุรี	สิงห์บุรี	1		2551	11	Open dump	ไม่ถูกต้อง	47	กลาง	657225	1639741	2	22.00
1100	อบต.ชีน้ำร้าย	ม.1 ต.ชีน้ำร้าย อ.อินทร์บุรี จ.สิงห์บุรี	อบต.ชีน้ำร้าย	สิงห์บุรี	1		2557	105	Open Burn	ไม่ถูกต้อง	47	กลาง	643525	11666676	0	1.00
1101	อบต.บ้านหม้อ	หมู่5 ต.บ้านหม้อ อ.พรหมบุรี จ.สิงห์บุรี	อบต.บ้านหม้อ	สิงห์บุรี	1		2541	2	Open Burn	ไม่ถูกต้อง	47	กลาง	659681	1630270	0	3.00

ภาคผนวก ข – 7

สถานที่กำจัดขยะมูลฝอย

สสภ. 7

ข้อมูลสถานที่กำจัดขยะมูลฝอยทั่วประเทศ ปี 2559

ลำดับที่	ชื่อสถานที่กำจัดขยะมูลฝอ	ที่อยู่	ผู้ดำเนินการ	จังหวัด	หน่วยงานดำเนินการ		ปีที่เปิดดำเนินการ	ขนาดพื้นที่ (ไร่)	กระบวนการ	ความถูกต้องของการดำเนินการ	พิกัดสถานที่กำจัดขยะมูลฝอย				ผู้ทิ้งร่วม	ปริมาณขยะที่เข้าระบบ (ตัน/วัน)
					รัฐ	เอกชน					โซน	ภูมิภาค	พิกัดแกน X	พิกัดแกน Y		
1109	ทม.สระบุรี	บ้านโคกดินแดง หมู่ 11 ต.พุแค อ.เฉลิมพระเกียรติ จ. สระบุรี	ทม.สระบุรี	สระบุรี	1		2546	100	Sanitary Landfill	ถูกต้อง	47	กลาง	709355.00	1622951.00	3	58.19
1110	ทม.พระพุทธบาท	บ้านพุขามหวาน หมู่ 5 ต.พระพุทธบาท อ.พระพุทธบาท จ.สระบุรี	ทม.พระพุทธบาท	สระบุรี	1		2540.00	167.00	Open dump	ไม่ถูกต้อง	47	กลาง	47P0690525	16291924.00	12.00	100.00
1111	อบต.เมืองขีดขิน	222 หมู่ที่ 4 ต.บ้านหมอ อ.บ้านหมอ จ.สระบุรี	อบต.เมืองขีดขิน	สระบุรี	1		2548	40	Open dump	ไม่ถูกต้อง	47	กลาง	687196.49	1617829.99	15	39.01
1112	ทต.พุกร่าง	บ้านหนองโคก หมู่ 8 ต.พุกร่าง อ.พระพุทธบาท จ.สระบุรี	ทต.พุกร่าง	สระบุรี	1		2540	2	Open dump	ไม่ถูกต้อง	47	กลาง	691088.00	1623823.00	0	2
1113	อบต.ตาลเดี่ยว	บ้านโคกเชือก หมู่ที่ 9 ต.ตาลเดี่ยว อ.แก่งคอย จ.สระบุรี	อบต.ตาลเดี่ยว	สระบุรี	1		2541	34	Open dump	ไม่ถูกต้อง	47	กลาง	718365.24	1609829.59	0	7.91
1114	อบต.ชับสนุ่น	บ้านชับขาม หมู่ 4 ต.ชับสนุ่น อ.มวกเหล็ก จ.สระบุรี	อบต.ชับสนุ่น	สระบุรี	1		N/A	N/A	Open dump	ไม่ถูกต้อง	47	กลาง	743074.86	1647480.69	0	5.25
1115	อบต.ลำพญากลาง	บ้านหนองดินแดง หมู่ที่ 11 ต.ลำพญากลาง อ.มวกเหล็ก จ.สระบุรี	อบต.ลำพญากลาง	สระบุรี	1		2543	3	Open dump	ไม่ถูกต้อง	47	กลาง	753216.87	1648912.38	0	5.50
1116	ทต.หนองแค	บ้านหนองจรเข้ หมู่ 5 ต.หนองจรเข้ อ.หนองแค จ.สระบุรี	ทต.หนองแค	สระบุรี	1		2545	18.31	Open dump	ไม่ถูกต้อง	47	กลาง	47P0703371	1584333.00	1	27.5
1117	ทต.หน้าพระลาน	บ้านหนองสามห้าง หมู่ 9 ต.หน้าพระลาน อ.เฉลิมพระเกียรติ จ.สระบุรี	ทต.หน้าพระลาน	สระบุรี	1		2521	12	Open dump	ไม่ถูกต้อง	47	กลาง	701643.84	1623498.85	0	8
1118	บ.ทีพีไอ โพลีน	ถ.มิตรภาพแก่งคอย-มวกเหล็ก อ.แก่งคอย จ.สระบุรี	บ.ทีพีไอ โพลีน	สระบุรี		1	2553	N/A	Incinerator	ถูกต้อง	47	กลาง	727711.63	1620426.11	58	260.97

ข้อมูลสถานที่กำจัดขยะมูลฝอยทั่วประเทศ ปี 2559

ลำดับที่	ชื่อสถานที่กำจัดขยะมูลฝอย	ที่อยู่	ผู้ดำเนินการ	จังหวัด	หน่วยงานดำเนินการ		ปีที่เปิดดำเนินการ	ขนาดพื้นที่ (ไร่)	กระบวนการ	ความถูกต้องของการดำเนินการ	พิกัดสถานที่กำจัดขยะมูลฝอย				ผู้ทิ้งร่วม	ปริมาณขยะที่เข้าระบบ (ตัน/วัน)
					รัฐ	เอกชน					โซน	ภูมิภาค	พิกัดแกน X	พิกัดแกน Y		
1119	ทม.เมืองเพชรบูรณ์	บ้านนาป่า ม.4 ต.นาป่า อ.เมือง จ.เพชรบูรณ์	ทม.เมืองเพชรบูรณ์	เพชรบูรณ์	1		2544	108.28	Sanitary Landfill	ถูกต้อง	47	กลาง	734723.27	1810272.39	19	93.50
1120	ทต.นางั่ว	บ้านนางั่วพัฒนา ม.13 ต.นางั่ว อ.เมือง จ.เพชรบูรณ์	ทต.นางั่ว	เพชรบูรณ์	1		2544	15	Open dump	ไม่ถูกต้อง	47	กลาง	7324760	1827945	0	12.92
1121	ทต.วังชมภู	บ้านวังหลุม ม.6 ต.วังชมภู อ.เมือง จ.เพชรบูรณ์	ทต.วังชมภู	เพชรบูรณ์	1		2540	13.12	Open dump	ไม่ถูกต้อง	47	กลาง	720770.13	1797209.12	0	4.50
1122	อบต.บ้านโคก	บ้านโคก ม.2 ต.บ้านโคก อ.เมือง จ.เพชรบูรณ์	อบต.บ้านโคก	เพชรบูรณ์	1		2554	5	Open dump	ไม่ถูกต้อง	47	กลาง	737715.28	1821686.25	0	10.96
1123	ทม.หล่มสัก	บ้านหนองสว่าง ม.4 ต.หนองสว่าง อ.หล่มสัก จ.เพชรบูรณ์	ทม.หล่มสัก	เพชรบูรณ์	1		2514	16	Open dump	ไม่ถูกต้อง	47	กลาง	739719.23	1863792.23	0	22.00
1124	จหก.ณภัทรเพื่อนเกษตร	154 หมู่ 1 ต.ท่าธิบุญ อ.หล่มสัก จ.เพชรบูรณ์	จหก.ณภัทรเพื่อนเกษตร	เพชรบูรณ์		1	2553	12	Open dump	ไม่ถูกต้อง	47	กลาง	743093.21	1866400.25	4	32.74
1125	ทต.พุเดย	บ้านลำนารายณ์ ม.7 ถ.สระบุรี-หล่มสัก ต.สระประดู่ อ.วิเชียรบุรี จ.	ทต.พุเดย	เพชรบูรณ์	1		2529	10	Open dump	ไม่ถูกต้อง	47	กลาง	720226	1725285	4	10.8
1126	อบต.สักหลง	บ้านห้วยโป่ง ม.6 ต.สักหลง อ.หล่มสัก จ.เพชรบูรณ์	อบต.สักหลง	เพชรบูรณ์	1		2550	10	Open dump	ไม่ถูกต้อง	47	กลาง	739620.12	1862728.85	0	4.76
1127	ทม.เขียรบุรี	สถานที่ก่อสร้างโรงฆ่าสัตว์ ม.16 ต.ท่าโรง อ.วิเชียรบุรี จ.เพชรบูรณ์	ทม.เขียรบุรี	เพชรบูรณ์	1		2554	5	Open dump	ไม่ถูกต้อง	47	กลาง	726826.23	1731032.28	0	26.41
1128	อบต.บึงกระจับ	บ้านบึงกระจับ ม.6 ต.บึงกระจับ อ.วิเชียรบุรี จ.เพชรบูรณ์	อบต.บึงกระจับ	เพชรบูรณ์	1		2555	10	Open dump	ไม่ถูกต้อง	47	กลาง	723494.18	1743881.54	0	2
1129	อบต.พุขาม	บ้านถนนโค้ง ม.2 ต.พุขาม อ.วิเชียรบุรี จ.เพชรบูรณ์	อบต.พุขาม	เพชรบูรณ์	1		2543	10	Open dump	ไม่ถูกต้อง	47	กลาง	720742.57	1719038.9	0	7.63
1130	อบต.โคกปรง	บ้านโคกปรง ม.1 ต.โคกปรง อ.วิเชียรบุรี จ.เพชรบูรณ์	อบต.โคกปรง	เพชรบูรณ์	1		2540	5	Open dump	ไม่ถูกต้อง	47	กลาง	732691.27	1743041.9	0	12
1131	อบต.เข็กน้อย	บ้านชัยชนะ ม.8 ต.เข็กน้อย อ.เขาค้อ จ.เพชรบูรณ์	อบต.เข็กน้อย	เพชรบูรณ์	1		2541	5	Open dump	ไม่ถูกต้อง	47	กลาง	709112.47	1860686.15	0	10
1132	อบต.ทุ่งสมอ	บ้านทุ่งสมอ ม.4 ต.ทุ่งสมอ อ.เขาค้อ จ.เพชรบูรณ์	อบต.ทุ่งสมอ	เพชรบูรณ์	1		2538	11	Open dump	ไม่ถูกต้อง	47	กลาง	718214.56	1848956.47	0	4
1133	ทต.ชนแดน	บ้านโคกเจริญ ม.7 ต.ชนแดน อ.ชนแดน จ.เพชรบูรณ์	ทต.ชนแดน	เพชรบูรณ์	1		2557	40	Open dump	ไม่ถูกต้อง	47	กลาง	701007.00	1792573	4	25.79
1134	ทต.ดงขุย	บ้านร่วมใจพัฒนา ม.4 ต.ดงขุย อ.ชนแดน จ.เพชรบูรณ์	ทต.ดงขุย	เพชรบูรณ์	1		2537	10	Open dump	ไม่ถูกต้อง	47	กลาง	687768.41	1781822.12	1	4.3
1135	ทต.ท่าข้าม	บ้านกุฏิพระ ม.4 ถ.ชมฐีระเวช ต.ท่าข้าม อ.ชนแดน จ.เพชรบูรณ์	ทต.ท่าข้าม	เพชรบูรณ์	1		2522	7	Open dump	ไม่ถูกต้อง	47	กลาง	693443.02	1787129.54	0	3
1136	อบต.ตะกุดไร	บ้านโป่งนกแก้ว ม.7 ต.ตะกุดไร อ.ชนแดน จ.เพชรบูรณ์	อบต.ตะกุดไร	เพชรบูรณ์	1		2550	49.3	Open dump	ไม่ถูกต้อง	47	กลาง	68468	1791136	0	5
1137	ทต.ซับสมอทอด	บ้านโคกตายอ ม.2 ต.บึงสามพัน อ.บึงสามพัน จ.เพชรบูรณ์	ทต.ซับสมอทอด	เพชรบูรณ์	1		2530	19	Open dump	ไม่ถูกต้อง	47	กลาง	716170.52	1749619.54	1	14.14
1138	อบต.กันจุ	บ้านดงก้านตาล ม.16 ต.กันจุ อ.บึงสามพัน จ.เพชรบูรณ์	อบต.กันจุ	เพชรบูรณ์	1		2554	16.29	Open dump	ไม่ถูกต้อง	47	กลาง	729143.28	1754901.69	0	11.9
1139	อบต.วังพิกุล	บ้านวังพิกุลใต้ ม.6 ต.วังพิกุล อ.บึงสามพัน จ.เพชรบูรณ์	อบต.วังพิกุล	เพชรบูรณ์	1		N/A	5	Open dump	ไม่ถูกต้อง	47	กลาง	696332.55	173892.26	0	20
1140	อบต.ศรีมงคล	บ้านหนมเพชร ม.2 ต.ศรีมงคล อ.บึงสามพัน จ.เพชรบูรณ์	อบต.ศรีมงคล	เพชรบูรณ์	1		N/A	10	Open dump	ไม่ถูกต้อง	47	กลาง	693643.26	1748201.41	0	3.90
1141	อบต.หนองแจง	บ้านถนนโค้ง ม.7 ต.หนองแจง อ.บึงสามพัน จ.เพชรบูรณ์	อบต.หนองแจง	เพชรบูรณ์	1		2551	21	Open dump	ไม่ถูกต้อง	47	กลาง	713793.25	1756243.56	0	5
1142	ทต.ท้ายดง	เขาดาย ม.2 ต.ท้ายดง อ.วังโป่ง จ.เพชรบูรณ์	ทต.ท้ายดง	เพชรบูรณ์	1		2542	3	Open dump	ไม่ถูกต้อง	47	กลาง	684577.32	1806609.25	0	3
1143	ทต.วังโป่ง	บ้านเนินมะค่า ม.4 ต.วังโป่ง อ.วังโป่ง จ.เพชรบูรณ์	ทต.วังโป่ง	เพชรบูรณ์	1		2532	3	Open dump	ไม่ถูกต้อง	47	กลาง	693163.29	1811251.87	0	0.01
1144	ทต.สว่างวัฒนา	บ้านใหม่สาริกา ม.12 ถ.ศรีเทพ-โคกเจริญ ต.สระกรวด อ.ศรีเทพ จ.	ทต.สว่างวัฒนา	เพชรบูรณ์	1		2535	16	Open dump	ไม่ถูกต้อง	47	กลาง	719080.22	1709225.63	3	21
1145	ทต.โคกสะอาด	บ้านโคกสะอาด ม.5 ต.โคกสะอาด อ.ศรีเทพ จ.เพชรบูรณ์	ทต.โคกสะอาด	เพชรบูรณ์	1		2548	12	Open dump	ไม่ถูกต้อง	47	กลาง	719311	1711913	0	6.88
1146	อบต.ศรีเทพ	บ้านนาตะกรุดพัฒนา ม.15 ต.ศรีเทพ อ.ศรีเทพ จ.เพชรบูรณ์	อบต.ศรีเทพ	เพชรบูรณ์	1		2555	4.2	Open dump	ไม่ถูกต้อง	47	กลาง	732131.85	1709954.36	0	3
1147	ทต.นาเฉลียง	บ้านโคกสว่าง ม.9 ต.นาเฉลียง อ.หนองไผ่ จ.เพชรบูรณ์	ทต.นาเฉลียง	เพชรบูรณ์	1		2532	20	Open dump	ไม่ถูกต้อง	47	กลาง	722321.47	1778713.34	0	5
1148	ทต.หนองไผ่	บ้านหนองไผ่ใต้ ม.1 ถ.สระบุรี-หล่มสัก ต.หนองไผ่ อ.หนองไผ่ จ.	ทต.หนองไผ่	เพชรบูรณ์	1		2554	117	Sanitary Landfill	ถูกต้อง	47	กลาง	721749	1766019	5	11.77
1149	ทต.เฉลียงทอง	บ้านโคกสว่าง ม.9 ต.นาเฉลียง อ.หนองไผ่ จ.เพชรบูรณ์	ทต.เฉลียงทอง	เพชรบูรณ์	1		2553	13	Incinerator	ไม่ถูกต้อง	47	กลาง	722584	1776799	0	4
1150	ทต.บ้านโภชน์	บ้านโภชน์ ม.1 ต.บ้านโภชน์ อ.หนองไผ่ จ.เพชรบูรณ์	ทต.บ้านโภชน์	เพชรบูรณ์	1		N/A	3	Incinerator	ไม่ถูกต้อง	47	กลาง	710799.25	1759645.23	0	5
1151	อบต.เพชรละคร	บ้านสระแก้ว ม.8 ต.เพชรละคร อ.หนองไผ่ จ.เพชรบูรณ์	อบต.เพชรละคร	เพชรบูรณ์	1		2556	5	Incinerator	ไม่ถูกต้อง	47	กลาง	728838.53	1757859.87	0	6
1152	อบต.วังโบสถ์	บ้านอีสานสามัคคี ม.8 ต.วังโบสถ์ อ.หนองไผ่ จ.เพชรบูรณ์	อบต.วังโบสถ์	เพชรบูรณ์	1		2557	5	Incinerator	ไม่ถูกต้อง	47	กลาง	729582	1775514	0	7
1153	ทต.หล่มเก่า	บ้านหล่มเก่า ม.5 ต.หล่มเก่า อ.หล่มสัก จ.เพชรบูรณ์	ทต.หล่มเก่า	เพชรบูรณ์	1		2520	13	Open dump	ไม่ถูกต้อง	47	กลาง	739306.29	1867311.11	0	4.48
1154	อบต.นาซ่ำ	บ้านนาซ่ำ ม.6 ต.นาซ่ำ อ.หล่มเก่า จ.เพชรบูรณ์	อบต.นาซ่ำ	เพชรบูรณ์	1		2546	3	Open dump	ไม่ถูกต้อง	47	กลาง	738669	1885531	0	3
1155	อบต.นาแซง	ที่สาธารณะโคกหนองปลาซิว ม.1 ต.นาแซง อ.หล่มเก่า จ.เพชรบูรณ์	อบต.นาแซง	เพชรบูรณ์	1		2549	10	Open dump	ไม่ถูกต้อง	47	กลาง	741578.85	1866699.22	0	5
1156	อบต.บ้านเนิน	บ้านโซ๊ะโหวะใต้ ม.4 ต.บ้านเนิน อ.หล่มเก่า จ.เพชรบูรณ์	อบต.บ้านเนิน	เพชรบูรณ์	1		2548	10	Open dump	ไม่ถูกต้อง	47	กลาง	734304.14	1866504.26	0	4
1157	อบต.วังบาล	บ้านชี้นาค ม.12 ต.วังบาล อ.หล่มเก่า จ.เพชรบูรณ์	อบต.วังบาล	เพชรบูรณ์	1		2542	6	Open dump	ไม่ถูกต้อง	47	กลาง	732771.02	1873431.56	0	10.61
1158	อบต.ศิลา	บ้านศิลา ม.8 ต.ศิลา อ.หล่มเก่า จ.เพชรบูรณ์	อบต.ศิลา	เพชรบูรณ์	1		2548	6	Open dump	ไม่ถูกต้อง	47	กลาง	744713	1883081	0	5
1159	อบต.หล่มเก่า	บ้านหล่มเก่า ม.5 ต.หล่มเก่า อ.หล่มเก่า จ.เพชรบูรณ์	อบต.หล่มเก่า	เพชรบูรณ์	1		N/A	10	Open dump	ไม่ถูกต้อง	47	กลาง	739359.77	1867335.81	0	4
1160	อบต.น้ำหนาว	บ้านทรัพย์สว่าง ม.3 ต.น้ำหนาว อ.น้ำหนาว จ.เพชรบูรณ์	อบต.น้ำหนาว	เพชรบูรณ์	1		2542	50	Open dump	ไม่ถูกต้อง	47	กลาง	781511	1856399	0	4.77
1161	อบต.ท่าแดง	บ้านหนองม่วง ม.11 ต.ท่าแดง อ.หนองไผ่ จ.เพชรบูรณ์	อบต.ท่าแดง	เพชรบูรณ์	1		2556	40	Open dump	ไม่ถูกต้อง	47	กลาง	730254	1767407	0	4
1162	อบต.ห้วยไร่	บ้านโป่งช้างม.11 ต.ห้วยไร่ อ.หล่มสัก จ.เพชรบูรณ์	อบต.ห้วยไร่	เพชรบูรณ์	1		2558	19	Open dump	ไม่ถูกต้อง	47	กลาง	748780	1863424	0	2.5

ข้อมูลสถานที่กำจัดขยะมูลฝอยทั่วประเทศ ปี 2559

ลำดับที่	ชื่อสถานที่กำจัดขยะมูลฝอย	ที่อยู่	ผู้ดำเนินการ	จังหวัด	หน่วยงานดำเนินการ		ปีที่เปิดดำเนินการ	ขนาดพื้นที่ (ไร่)	กระบวนการ	ความถูกต้องของการดำเนินการ	พิกัดสถานที่กำจัดขยะมูลฝอย				ผู้ทิ้งร่วม	ปริมาณขยะที่เข้าระบบ (ตัน/วัน)
					รัฐ	เอกชน					โซน	ภูมิภาค	พิกัดแกน X	พิกัดแกน Y		
1163	ทม.ลพบุรี	ถ.สายคันคลอง หมู่ที่ 4 ถ.คันคลองลพบุรี-บ้านหมี่ ต.ทะเลชุบศร อ.เมือง	ทม.ลพบุรี	ลพบุรี	1		2521	33	Open dump	ไม่ถูกต้อง	47	กลาง	674947.18	1639118.24	8	67.94
1164	ทม.เขาสามยอด	บ้านสะพานอิฐ หมู่ที่ 3 ต .ทะเลชุบศร อ.เมือง จ.ลพบุรี	ทม.เขาสามยอด	ลพบุรี	1		2543	14	Open dump	ไม่ถูกต้อง	47	กลาง	674983.70	1639130.21	2	7.20
1165	ทม.บ้านหมี่	หมู่ที่ 5 ต.หนองเมือง อ.บ้านหมี่ จ.ลพบุรี	ทม.บ้านหมี่	ลพบุรี	1		2553	43	Sanitary Landfill	ถูกต้อง	47	กลาง	671170.60	1667952.79	10	19.00
1166	ทต.เขาพระงาม	บ้านไผ่ขวาง หมู่ที่ 5 ต.เขาพระงาม อ.เมืองลพบุรี	ทต.เขาพระงาม	ลพบุรี	1		2541	30.0.23	Open dump	ไม่ถูกต้อง	47	กลาง	671957.21	1652041.47	0	28.58
1167	ทต.โคกตูม	บ้านหนองแฝกเสื่อม หมู่ที่ 11 ต . โคกตูม อ.เมือง จ.ลพบุรี	ทต.โคกตูม	ลพบุรี	1		2548	6	Open dump	ไม่ถูกต้อง	47	กลาง	693798.51	1636459.50	0	20.00
1168	ทต.ลำนารายณ์	เขาหินกลิ้ง หมู่ที่ 2 ถ.สุระนารายณ์ ต .ลำนารายณ์ อ.ชัยบาดาล จ.ลพบุรี	ทต.ลำนารายณ์	ลพบุรี	1		2505	10	Open dump	ไม่ถูกต้อง	47	กลาง	725540.30	1679572.24	0	16.00
1169	ทต.ท่าวุ้ง	หมู่ที่ 5 ถ.ท่าวุ้ง-มหานาม ต.ท่าวุ้ง อ.ท่าวุ้ง จ.ลพบุรี	ทต.ท่าวุ้ง	ลพบุรี	1		2543	15.2.80	Open dump	ไม่ถูกต้อง	47	กลาง	660550.05	1637004.51	3	3.00
1170	ทต.บ้านท่าหลวง	บ้านหนองประดง หมู่ที่ 2 ต .ท่าหลวง อ.ท่าหลวง จ.ลพบุรี	ทต.บ้านท่าหลวง	ลพบุรี	1		2542	13	Open dump	ไม่ถูกต้อง	47	กลาง	15.60554	101.1510	0	5.00
1171	ทต.แก่งเสือเต้น	หมู่ที่ 4 ต.หนองบัว อ.พัฒนานิคม จ.ลพบุรี	ทต.แก่งเสือเต้น	ลพบุรี	1		N/A	N/A	Open dump	ไม่ถูกต้อง	47	กลาง	718366.96	1642221.13	0	6.00
1172	ทต.พัฒนานิคม	บ้านพัฒนานิคม หมู่ที่ 13 ต .พัฒนานิคม อ.พัฒนานิคม จ.ลพบุรี	ทต.พัฒนานิคม	ลพบุรี	1		2549	12	Open dump	ไม่ถูกต้อง	47	กลาง	712486.21	1642642.85	0	3.51
1173	ทต.ดีลัง	บ้านสายโท หมู่ที่ 4 ต .ดีลัง อ.พัฒนานิคม จ.ลพบุรี	ทต.ดีลัง	ลพบุรี	1		2540	25	Open dump	ไม่ถูกต้อง	47	กลาง	705715 48 N	1642751 64 E	0	18.00
1174	ทต.เขาพระยาเดินธง	บ้านหนองนาเหนือ หมู่ที่ 1 ต.พัฒนานิคม อ.พัฒนานิคม จ.ลพบุรี	ทต.เขาพระยาเดินธง	ลพบุรี	1		2545	6	Open dump	ไม่ถูกต้อง	47	กลาง	708872.00	1646457.00	0	10.97
1175	ทต.สระโบสถ์	บ้านสระโบสถ์ หมู่ที่ 2 ต.สระโบสถ์ อ.สระโบสถ์ จ.ลพบุรี	ทต.สระโบสถ์	ลพบุรี	1		2524	28	Open dump	ไม่ถูกต้อง	47	กลาง	47 P 69702026	1682190.74	1	10.00
1176	ทต.โคกสำโรง	ถ.บ้านวังกะเบียน ต.หนองแขม อ.โคกสำโรง จ.ลพบุรี	ทต.โคกสำโรง	ลพบุรี	1		2544	46	Sanitary Landfill	ถูกต้อง	47	กลาง	15.0689142	100.72325070	1	7.00
1177	ทต.หนองม่วง	บ้านสวนสวรรค์ หมู่ที่ 10 ต.หนองม่วง อ.หนองม่วง จ.ลพบุรี	ทต.หนองม่วง	ลพบุรี	1		2542	9	Control Dump	ไม่ถูกต้อง	47	กลาง	677792.00	1684687.00	0	4.90
1178	อบต.ท่าแค	บ้านป่ากล้วย หมู่ที่ 8 ต.ท่าแค อ.เมือง จ.ลพบุรี	อบต.ท่าแค	ลพบุรี	1		2548	14.2.96	Open dump	ไม่ถูกต้อง	47	กลาง	47P674413	1643109.00	1	18.00
1179	อบต.โคกสำโรง	บ้านตะโกพนม หมู่ที่ 3 ต .โคกสำโรง อ.โคกสำโรง	อบต.โคกสำโรง	ลพบุรี	1		2558	24.2.31	Open dump	ไม่ถูกต้อง	47	กลาง	N 15o 04' 335"	Eo 42' 910"	0	10.97
1180	อบต.วังเพลิง	บ้านดอนไชโย หมู่ที่ 6 ต.วังเพลิง อ.โคกสำโรง จ.ลพบุรี	อบต.วังเพลิง	ลพบุรี	1		2547	10	Open dump	ไม่ถูกต้อง	47	กลาง	717593.00	1669998.00	1	7.00
1181	อบต.ห้วยโป่ง	บ้านตะโกพนม หมู่ที่ 3 ต .โคกสำโรง อ.โคกสำโรง	อบต.ห้วยโป่ง	ลพบุรี	1		N/A	N/A	Open dump	ไม่ถูกต้อง	47	กลาง	685274.37	1664085.03	0	7.84
1182	อบต.เพนียด	บ้านเพนียด หมู่ที่ 7 ถ.เพนียด-สะแกราบ ต.เพนียด อ.โคกสำโรง จ.ลพบุ	อบต.เพนียด	ลพบุรี	1		2553	18	Open dump	ไม่ถูกต้อง	47	กลาง	693745.33	1669116.20	0	6.94
1183	อบต.ช่องสาริกา	ต.ช่องสาริกา อ.พัฒนานิคม	อบต.ช่องสาริกา	ลพบุรี	1		2542	17	Open dump	ไม่ถูกต้อง	47	กลาง	706176.00	1634741.00	0	16.00
1184	อบต.ห้วยขุนราม	บ้านสวนมะเดื่อ หมู่ที่ 4 ต. ห้วยขุนราม อ.พัฒนานิคม	อบต.ห้วยขุนราม	ลพบุรี	1		N/A	N/A	Open dump	ไม่ถูกต้อง	47	กลาง	738398.73	1652391.66	0	6.17
1185	อบต.โคกสลุง	บ้านห้วยยาง หมู่ที่ 10 ต.โคกสลุง อ.พัฒนานิคม จ.ลพบุรี	อบต.โคกสลุง	ลพบุรี	1		2542	12	Open dump	ไม่ถูกต้อง	47	กลาง	712915.85	1660684.26	0	10.56
1186	อบต.ชอนสารเดช	บ้านชอนนอก หมู่ที่ 4 ต.ชอนสารเดช อ.หนองม่วง จ.ลพบุรี	อบต.ชอนสารเดช	ลพบุรี	1		2547	28	Open dump	ไม่ถูกต้อง	47	กลาง	15.184367	100.681487	0	5.00
1187	อบต.ยางโทน	บ้านยางโทน หมู่ที่ 1 ต.ยางโทน อ.หนองม่วง	อบต.ยางโทน	ลพบุรี	1		N/A	6	Open dump	ไม่ถูกต้อง	47	กลาง	681708.15	1685156.36	0	4.13
1188	อบต.หนองม่วง	180 หมู่ 3 ต.หนองม่วง อ.หนองม่วง จ.ลพบุรี	อบต.หนองม่วง	ลพบุรี	1		2551	10	Open dump	ไม่ถูกต้อง	47	กลาง	676585.31	1686229.84	0	3.38
1189	อบต.โคกเจริญ	หมู่บ้านห้วยคต หมู่ 2 ต.โคกเจริญ อ.โคกเจริญ จ.ลพบุรี	อบต.โคกเจริญ	ลพบุรี	1		2551	10	Open dump	ไม่ถูกต้อง	47	กลาง	15.367416	100.802096	0	14.00
1190	อบต.มหาโพธิ์	บ้านกระดานเลื่อน หมู่ที่ 5 ต.มหาโพธิ์ อ.สระโบสถ์ จ.ลพบุรี	อบต.มหาโพธิ์	ลพบุรี	1		2543	11	Open dump	ไม่ถูกต้อง	47	กลาง	696802.00	1692719.00	0	3.00
1191	อบต.ทุ่งท่าช้าง	บ้านทุ่งท่าช้าง หมู่ที่ 1 ต.ทุ่งท่าช้าง อ.สระโบสถ์ จ.ลพบุรี	อบต.ทุ่งท่าช้าง	ลพบุรี	1		N/A	1	Open dump	ไม่ถูกต้อง	47	กลาง	695701.69	1679568.86	0	3.28
1192	อบต.หนองมะค่า	บ้านหนองมะค่า หมู่ที่ 1 ต.หนองมะค่า อ.โคกเจริญ จ.ลพบุรี	อบต.หนองมะค่า	ลพบุรี	1		N/A	10	Open dump	ไม่ถูกต้อง	47	กลาง	705398.00	1708032.00	0	2.99
1193	อบต.ชัยบาดาล	บ้านเนินศิลา หมู่ที่ 5 ต.ชัยบาดาล อ.ชัยบาดาล จ.ลพบุรี	อบต.ชัยบาดาล	ลพบุรี	1		2545	12	Open dump	ไม่ถูกต้อง	47	กลาง	722200.00	1673000.00	0	12.00
1194	อบต.ม่วงค่อม	หมู่ 5 ต.ม่วงค่อม อ.ชัยบาดาล จ.ลพบุรี	อบต.ม่วงค่อม	ลพบุรี	1		2557	42	Open dump	ไม่ถูกต้อง	47	กลาง	15.096348	101.024046	0	2.00
1195	อบต.เขาน้อย	บ้านเขาน้อย หมู่ 1 ต.เขาน้อย อ.ลำสนธิ จ.ลพบุรี	นายวิโรนจ์ มาศิริ	ลพบุรี		1	N/A	2	Open dump	ไม่ถูกต้อง	47	กลาง	754816.29	1672688.66	0	2.72
1196	อบต.เขารวก	บ้านเขารวก หมู่ที่ 2 ต.เขารวก อ.ลำสนธิ จ.ลพบุรี	นายอดุล รักงาม	ลพบุรี		1	2557	1	Open dump	ไม่ถูกต้อง	47	กลาง	47P749239	1700540.00	0	1.95
1197	อบต.หนองรี	บ้านหนองเกตุ หมู่ที่ 4 ต.หนองรี อ.ลำสนธิ จ.ลพบุรี	อบต.หนองรี	ลพบุรี	1		2546	4	Open dump	ไม่ถูกต้อง	47	กลาง	747080.29	1695789.55	0	5.00
1198	อบต.แก่งผักกูด	บ่อขยะกลุ่มบ้านน้ำบ่อ หมู่ 3 ต.แก่งผักกูด อ.ท่าหลวง จ.ลพบุรี	อบต.แก่งผักกูด	ลพบุรี	1		2545	3	Open dump	ไม่ถูกต้อง	47	กลาง	N/A	N/A	0	2.00
1199	อบต.ลำสนธิ	บ้านท่าเยี่ยม หมู่ที่ 2 ต.ลำสนธิ อ.ลำสนธิ จ.ลพบุรี	นางทองเพชร สุทธา	ลพบุรี		1	N/A	N/A	Open dump	ไม่ถูกต้อง	47	กลาง	754700.98	1696368.86	0	2.62

ข้อมูลสถานที่กำจัดขยะมูลฝอยทั่วประเทศ ปี 2559

ลำดับที่	ชื่อสถานที่กำจัดขยะมูลฝอย	ที่อยู่	ผู้ดำเนินการ	จังหวัด	หน่วยงานดำเนินการ		ปีที่เปิดดำเนินการ	ขนาดพื้นที่ (ไร่)	กระบวนการ	ความถูกต้องของการดำเนินการ	พิกัดสถานที่กำจัดขยะมูลฝอย				ผู้ทิ้งร่วม	ปริมาณขยะที่เข้าระบบ (ตัน/วัน)
					รัฐ	เอกชน					โซน	ภูมิภาค	พิกัดแกน X	พิกัดแกน Y		
1105	อบต.พรหมณี	บ้านปากกระทุ่ม หมู่ที่ 7 ต.พรหมณี อ.เมือง จ.นครนายก	อบต.พรหมณี	นครนายก	1		2540	33	Open dump	ไม่ถูกต้อง	47	กลาง	731254.96	1572198.96	0	15
1106	อบต.นาหินลาด	นางประคอง บุญพิสัย เลขที่ 34/1 ม.5 ต.นาหินลาด อ.ปากพลี จ.นครนา	ที่เอกชน	นครนายก		1	2545	20	Open dump	ไม่ถูกต้อง	47	กลาง	753184.98	1570906.36	4	17.5
1107	อบต.ทรายมูล	ม.3 ต.ทรายมูล อ.องครักษ์ จ.นครนายก	อบต.ทรายมูล	นครนายก	1		2530	80	Open dump	ไม่ถูกต้อง	47	กลาง	14.102101	101.049018	4	16.5
1108	อบต.องครักษ์	บ้านหนองชุม ม.4 ต.องครักษ์ อ.องครักษ์ จ.นครนายก	อบต.องครักษ์	นครนายก	1		2557	10	Open dump	ไม่ถูกต้อง	47	กลาง	N/A	N/A	1	10

ข้อมูลสถานที่กำจัดขยะมูลฝอยทั่วประเทศ ปี 2559

ลำดับที่	ชื่อสถานที่กำจัดขยะมูลฝอย	ที่อยู่	ผู้ดำเนินการ	จังหวัด	หน่วยงานดำเนินการ		ปีที่เปิดดำเนินการ	ขนาดพื้นที่	กระบวนการ	ความถูกต้องของการดำเนินการ	พิกัดสถานที่กำจัดขยะมูลฝอย				ผู้ทิ้งร่วม	ปริมาณขยะที่เข้าระบบ (ตัน/วัน)
					รัฐ	เอกชน		(ไร่)			โซน	ภูมิภาค	พิกัดแกน X	พิกัดแกน Y		
1200	ทม.ปราจีนบุรี	บ้านดงยาง หมู่ 7 ถ.ประจันตคาม ต.โนนห้อม อ.เมือง จ.ปราจีนบุรี	ทม.ปราจีนบุรี	ปราจีนบุรี	1		2542	191.29	Sanitary Landfill	ถูกต้อง	47	กลาง	767870.19	1559151.563	18	69.6
1201	ทต.กบินทร์	บ้านคลองกลาง หมู่ 11 ต.กบินทร์ อ.กบินทร์บุรี จ.ปราจีนบุรี	ทต.กบินทร์	ปราจีนบุรี	1		2528	29.7	Open dump	ไม่ถูกต้อง	47	กลาง	792526.27	1541385.74	0	5
1202	ทต.เมืองเก่า	บ้านปราสาท หมู่ 7 ต.หาดนางแก้ว อ.กบินทร์บุรี จ.ปราจีนบุรี	ทต.เมืองเก่า	ปราจีนบุรี	1		2546	48	Open dump	ไม่ถูกต้อง	47	กลาง	793745.44	1534114.751	0	15
1203	ทต.สระบัว	บ้านสระบัว หมู่ 5 ถ.เทศบาลซอย 2 ต.ลาดตะเคียน อ.กบินทร์บุรี จ.ปรา	ทต.สระบัว	ปราจีนบุรี	1		2546	8	Open dump	ไม่ถูกต้อง	47	กลาง	787650.00	15131500	0	2
1204	อบต.กบินทร์	บ้านสระตู หมู่ที่ 6 ต.กบินทร์ อ.กบินทร์บุรี จ.ปราจีนบุรี	อบต.กบินทร์	ปราจีนบุรี	1		2540	150	Open dump	ไม่ถูกต้อง	47	กลาง	793397.56	1551848.072	0	10
1205	อบต.กบินทร์	บ้านชำโสม หมู่ที่ 10 ต.กบินทร์ อ.กบินทร์บุรี จ.ปราจีนบุรี	อบต.กบินทร์	ปราจีนบุรี			2540	50	Open dump	ไม่ถูกต้อง	47	กลาง	794997.00	1536379	0	10
1206	อบต.นนทรี	บ้านโคกสว่าง หมู่ 7 ถ.สุวรรณศร ต.นนทรี อ.กบินทร์บุรี จ.ปราจีนบุรี	อบต.นนทรี	ปราจีนบุรี	1		2537	44	Incinerator	ไม่ถูกต้อง	47	กลาง	790142.00	1557948	0	8.5
1207	อบต.เมืองเก่า	99 หมู่ 2 ต.กบินทร์ อ.กบินทร์บุรี จ.ปราจีนบุรี	อบต.เมืองเก่า	ปราจีนบุรี	1		N/A	N/A	Open dump	ไม่ถูกต้อง	47	กลาง	793745.44	1534114.751	0	11.37
1208	อบต.วังตะเคียน	ทุ่งหนองเอวเม หมู่ 5 ต.วังตะเคียน อ.กบินทร์บุรี จ.ปราจีนบุรี	อบต.วังตะเคียน	ปราจีนบุรี	1		2540	5	Open dump	ไม่ถูกต้อง	47	กลาง	809381.09	1530842.00	0	4
1209	อบต.ลาดตะเคียน	บ้านคลองร่วม หมู่ 9 ต.ลาดตะเคียน อ.กบินทร์บุรี จ.ปราจีนบุรี	อบต.ลาดตะเคียน	ปราจีนบุรี	1		2540	5	Open dump	ไม่ถูกต้อง	47	กลาง	790848.86	1536040.00	0	6
1210	อบต.หนองกี่	บ้านทด หมู่ 5 ต.หนองกี่ อ.กบินทร์บุรี จ.ปราจีนบุรี	อบต.หนองกี่	ปราจีนบุรี	1		2546	48	Open dump	ไม่ถูกต้อง	47	กลาง	81198.00	1559269	0	30
1211	ทต.นาดี	ที่สาธารณะประโยชน์ (นอกเขตเทศบาลฯ) หมู่ 3 ต.นาดี อ.นาดี จ.ปราจี	ทต.นาดี	ปราจีนบุรี	1		2543	10	Open dump	ไม่ถูกต้อง	47	กลาง	802207.00	1562336	0	10
1212	อบต.ทุ่งโพธิ์	บ้านทุ่งโพธิ์ หมู่ 2 ต.ทุ่งโพธิ์ อ.นาดี จ.ปราจีนบุรี	อบต.ทุ่งโพธิ์	ปราจีนบุรี	1		2558	12	Open dump	ไม่ถูกต้อง	47	กลาง	808666.39	1564411.34	0	2
1213	อบต.นาดี	บ้านแดง หมู่ 3 ต.นาดี อ.นาดี จ.ปราจีนบุรี	อบต.นาดี	ปราจีนบุรี	1		2549	15	Open dump	ไม่ถูกต้อง	47	กลาง	802192.20	1562359.273	0	8
1214	ทต.บ้านสร้าง	ชุมชนคนพร้อมใจ หมู่ 7 ต.บ้านสร้าง อ.บ้านสร้าง จ.ปราจีนบุรี	ทต.บ้านสร้าง	ปราจีนบุรี	1		2545	12	Open dump	ไม่ถูกต้อง	47	กลาง	738546.60	1549831.626	0	6
1215	ทต.โพธิ์งาม	บ้านโพรงาม หมู่ที่ 10 ต.โพธิ์งาม อ.ประจันตคาม จ.ปราจีนบุรี	ทต.โพธิ์งาม	ปราจีนบุรี	1		2543	1	Open dump	ไม่ถูกต้อง	47	กลาง	769336.87	1561625.20	0	10.73
1216	อบต.ประจันตคาม	หมู่ 3 บ้านโนนยาว ต.ประจันตคาม อ.ประจันตคาม จ.ปราจีนบุรี	อบต.ประจันตคาม	ปราจีนบุรี	1		2524	12	Open dump	ไม่ถูกต้อง	47	กลาง	773598.61	1558026.21	0	1.8
1217	ทต.โคกปีบ	บ้านเหลาไอ้ตา หมู่ที่ 6 ต.โคกปีบ อ.ศรีมโหสถ จ.ปราจีนบุรี	ทต.โคกปีบ	ปราจีนบุรี	1		2538	5	Open dump	ไม่ถูกต้อง	47	กลาง	762483.24	1535836.629	0	4
1218	อบต.โคกปีบ	บ้านหนองเรือ หมู่ที่ 9 ต.โคกปีบ อ.ศรีมโหสถ จ.ปราจีนบุรี	นายเอี้ยง กับชัย	ปราจีนบุรี		1	2546	5	Open dump	ไม่ถูกต้อง	47	กลาง	765950.11	1534256.743	0	1.2
1219	ทต.กรอกสมบูรณ์	บ้านกรอกสมบูรณ์ หมู่ 1 ต.กรอกสมบูรณ์ อ.ศรีมหาโพธิ จ.ปราจีนบุรี	ทต.กรอกสมบูรณ์	ปราจีนบุรี	1		2535	30.274	Open dump	ไม่ถูกต้อง	47	กลาง	789177.35	1524045.30	0	3
1220	ทต.ศรีมหาโพธิ	หมู่ 2 ต.ท่าตูม อ.ศรีมหาโพธิ จ.ปราจีนบุรี	ทต.ศรีมหาโพธิ	ปราจีนบุรี	1		2535	35	ผสมผสาน	ถูกต้อง	47	กลาง	777941.30	1541893.446	1	5.65
1221	อบต.ศรีมหาโพธิ	บ้านหนองหอย หมู่ที่ 10 ต.ศรีมหาโพธิ อ.ศรีมหาโพธิ จ.ปราจีนบุรี	อบต.ศรีมหาโพธิ	ปราจีนบุรี	1		2555	30	Open dump	ไม่ถูกต้อง	47	กลาง	778573.10	1529533.143	0	3
1222	อบต.ท่าตูม	บ้านหลังถ้ำหมู่ 3 ต.ท่าตูม อ.ศรีมหาโพธิ จ.ปราจีนบุรี	อบต.ท่าตูม	ปราจีนบุรี	1		2543	16	Open dump	ไม่ถูกต้อง	47	กลาง	779751.35	1543657.298	0	50
1223	อบต.ดงกระทงยาม	บ้านสนามโพธิ หมู่ 3 ต.หาดยาง อ.ศรีมหาโพธิ จ.ปราจีนบุรี	อบต.ดงกระทงยาม	ปราจีนบุรี	1		2538	4	Open dump	ไม่ถูกต้อง	47	กลาง	760703.77	1547703.377	0	2.5
1224	อบต.หนองโพรง	บ้านวังตะพาบ หมู่ 11 ต.หนองโพรง อ.ศรีมหาโพธิ จ.ปราจีนบุรี	อบต.หนองโพรง	ปราจีนบุรี	1		2544	30	Open dump	ไม่ถูกต้อง	47	กลาง	780003.92	1527892.388	0	8
1225	อบต.หัวหว้า	บ้านหัวชา หมู่ 5 ต.หัวหว้า อ.ศรีมหาโพธิ จ.ปราจีนบุรี	อบต.หัวหว้า	ปราจีนบุรี	1		2540	15	Open dump	ไม่ถูกต้อง	47	กลาง	763864.28	1536330.25	0	12
1226	อบต.กรอกสมบูรณ์	ม.7 ต.กรอกสมบูรณ์ อ.ศรีมหาโพธิ จ.ปราจีนบุรี	อบต.กรอกสมบูรณ์	ปราจีนบุรี	1		2557	5	Open dump	ไม่ถูกต้อง	47	กลาง	N/A	N/A	0	15
1227	อบต.สำพันตา	บ้านคลองชุมพล ม.2 ต.สำพันตา อ.นาดี จ.ปราจีนบุรี	อบต.สำพันตา	ปราจีนบุรี	1		2558	1	Open dump	ไม่ถูกต้อง	47	กลาง	N/A	N/A	0	1.5

ภาคผนวก ข – 8

สถานที่กำจัดขยะมูลฝอย

สสภ. 8

ข้อมูลสถานที่กำจัดขยะมูลฝอยทั่วประเทศ ปี 2559

ลำดับที่	ชื่อสถานที่กำจัดขยะมูลฝอย	ที่อยู่	ผู้ดำเนินการ	จังหวัด	หน่วยงานดำเนินการ		ปีที่เปิดดำเนินการ	ขนาดพื้นที่ (ไร่)	กระบวนการ	ความถูกต้องของการดำเนินการ	พิกัดสถานที่กำจัดขยะมูลฝอย				ผู้ทิ้งร่วม	ปริมาณขยะที่เข้าระบบ (ตัน/วัน)
					รัฐ	เอกชน					โซน	ภูมิภาค	พิกัดแกน X	พิกัดแกน Y		
1228	อบต.ดอนทราย	ต.ดอนทราย อ.ปากท่อ จ.ราชบุรี	บริษัท เซ็นทรัล เวสท์วอเตอร์ ดีเวลลอปเมนท์ จำกัด	ราชบุรี		1	2559	102	Control Dump	ไม่ถูกต้อง	47	กลาง	13.368834	99.758411	35	261.65
1229	อบต.คุ้งกระถิน	ม.4 ต.คุ้งกระถิน อ.เมือง จ.ราชบุรี	อบต.คุ้งกระถิน	ราชบุรี	1		2545	2	Open dump	ไม่ถูกต้อง	47	กลาง	593479	1493031	-	1.00
1230	ทม.ท่าผา	ม.8 ต.ท่าผา อ.บ้านโป่ง จ.ราชบุรี	ทม.ท่าผา	ราชบุรี	1		2543	14	Open dump	ไม่ถูกต้อง	47	กลาง	594423	1533957	-	25.00
1231	ทต.เขาขวาง	ม.7 ต.เขาชะงุ้ม อ.โพธาราม จ.ราชบุรี	ทต.เขาขวาง	ราชบุรี	1		2538	14.2	Open dump	ไม่ถูกต้อง	47	กลาง	575476	1518398	-	9.00
1232	ทต.เจ็ดเสมียน	ม.6 ต.เจ็ดเสมียน อ.โพธาราม จ.ราชบุรี	ทต.เจ็ดเสมียน	ราชบุรี	1		2555	2	Incinerator	ไม่ถูกต้อง	47	กลาง	590592	1506678	-	15.00
1233	ทต.บ้านเลือก	ม.1 ต.บ้านเลือก อ.โพธาราม จ.ราชบุรี	ทต.บ้านเลือก	ราชบุรี	1		2530	2	Open dump	ไม่ถูกต้อง	47	กลาง	594924	1515810	-	14.00
1234	ทต.จอมบึง	บ้านแสนกะบะ ม.10 ต.จอมบึง อ.จอมบึง จ.ราชบุรี	ทต.จอมบึง โดย บ.เพอร์เฟกเจนเนอรี่	ราชบุรี		1	2540	25	Control Dump	ถูกต้อง	47	กลาง	562289	1503741	1	9.00
1235	ทต.ด่านทับตะโก	ม.8 ต.เบิกไพร อ.จอมบึง จ.ราชบุรี (ที่เอกชนอยู่ในเขต อบต. นายสุวัช แก้วสอน)	นายสุวัช แก้วสอน	ราชบุรี		1	2554	8	Open dump	ไม่ถูกต้อง	47	กลาง	552644	1513588	1	5.00
1236	ทต.ดำเนินสะดวก	ม.3 ต.ห้วยยางโทน อ.ปากท่อ จ.ราชบุรี	ทต.ดำเนินสะดวก	ราชบุรี	1		2542	65	Control Dump	ถูกต้อง	47	กลาง	576538	1472861	-	7.90
1237	ทต.บางแพ	ม.5 ถ.ดำเนินฯ-บางแพ ต.บางแพ อ.บางแพ จ.ราชบุรี	ทต.บางแพ	ราชบุรี	1		2540	12	Control Dump	ถูกต้อง	47	กลาง	600277	1513488	-	12.00
1238	ทต.ห้วยกระบอก	ม.9 ต.กรับใหญ่ อ.บ้านโป่ง จ.ราชบุรี	ทต.ห้วยกระบอก	ราชบุรี	1			2	Open dump	ไม่ถูกต้อง	47	กลาง	596040	1542100	-	1.50
1239	ทต.วัดเพลง	บ.หนองเกษร ม.10 ถ.ราชบุรี-วัดเพลง ต.เกาะศาลพระ อ.วัดเพลง จ.ราชบุรี	ทต.วัดเพลง	ราชบุรี	1		2541	3	Open dump	ไม่ถูกต้อง	47	กลาง	591223	1489920	-	3.00
1240	ทต.ชัฏป่าหวาย	บ้านเขาไก่แจ้ ม.1 ต.ท่าเคย อ.สวนผึ้ง จ.ราชบุรี	ทต.ชัฏป่าหวาย	ราชบุรี	1		2532	7	Open dump	ไม่ถูกต้อง	47	กลาง	548927	1496504	-	7.00
1241	อบต.สวนผึ้ง	ม.4 บ้านนาขุนแสน ต.สวนผึ้ง อ.สวนผึ้ง จ.ราชบุรี (เช่าที่เอกชน)	อบต.สวนผึ้ง+ทต.สวนผึ้ง	ราชบุรี ราชบุรี	1		2545	11	Open dump	ไม่ถูกต้อง	47 47	กลาง กลาง	536929	1502120	1	8.50
1242	นายธงชัย วรรณแจ้ง	อ.ปากท่อ จ.ราชบุรี ห่างจาก อบต.57 กิโลเมตร	นายธงชัย วรรณแจ้ง	ราชบุรี ราชบุรี		1	2553	N/A N/A	Open dump	ไม่ถูกต้อง	47 47	กลาง กลาง	N/A N/A	N/A N/A	2	7.73
1243	หจก.ส.สุพจน์สถาปัตย์ จำกัด	140 ม.10 ต.ดอนตะโก อ.เมือง จ.ราชบุรี ห่างจากอปท.10กม.	หจก.ส.สุพจน์สถาปัตย์ จำกัด	ราชบุรี		1	N/A	N/A	Open dump	ไม่ถูกต้อง	47	กลาง	N/A	N/A	1	8.00
1244	บรรพต ยิ่งยนต์	ต.ดอนทราย อ.ปากท่อ จ.ราชบุรี ห่างจากอปท.50กม. (ข้อมูลเก่า กำนันต้อง)	บรรพต ยิ่งยนต์	ราชบุรี		1	N/A	N/A	Open dump	ไม่ถูกต้อง	47	กลาง	N/A	N/A	1	2.00
1245	บ.ร้านบุญมา รีไซเคิล	ต.อ่างหิน อ.ปากท่อ จ.ราชบุรี ???????	บ.ร้านบุญมา รีไซเคิล	ราชบุรี		1	N/A	N/A	Open dump	ไม่ถูกต้อง	47	กลาง	N/A	N/A	1	1.00
1246	หจก.วายพีพี เทรดดิ้ง	ตำบลดอนทราย อำเภอปากท่อ จังหวัดราชบุรี	หจก.วายพีพี เทรดดิ้ง	ราชบุรี		1	N/A	N/A	Open dump	ไม่ถูกต้อง	47	กลาง	N/A	N/A	1	2.00
1247	หจก.โชคทรัพย์ไพศาลการ		หจก.โชคทรัพย์ไพศาลการโยธา	ราชบุรี		1	N/A	N/A	Open Burn	ไม่ถูกต้อง	47	กลาง	N/A	N/A	1	2.00
1248	อบต.อ่างหิน (บริษัท SNT) (ถูกสั่งปิดแล้ว)	152 ม.1 ต.อ่างหิน อ.ปากท่อ จ.ราชบุรี	บ. SNT Tech จำกัด (ปิดเมื่อปลายปี 59)	ราชบุรี		1.00	2550	80	Open dump	ไม่ถูกต้อง	47	กลาง	577176	1488448	6	25.93
1249	อบต. ปากแรต (บริษัท คุณธรรมขนส่ง) (ถูกสั่งปิดแล้ว)	39/1 ม.17 ต.ปากแรต อ.บ้านโป่ง จ.ราชบุรี	บ.คุณธรรมขนส่ง จำกัด(ปิดเมื่อปลายปี 59)	ราชบุรี		1.00	2542	50	Open dump	ไม่ถูกต้อง	47	กลาง	598247	1530639	1	2.30
1250	อบต.ดอนทราย (กำนันต้อง) (ถูกสั่งปิดแล้ว)	ม.6 ต.ดอนทราย อ.ปากท่อ จ.ราชบุรี	กำนันต้อง (ปิดเมื่อปลายปี 59)	ราชบุรี		1.00	2540	80	Open dump	ไม่ถูกต้อง	47	กลาง	582217	1479029	N/A	N/A
1251	อบต.ดอนทราย (สมาคมวิเวก) (ถูกสั่งปิดแล้ว)	ม.2 ต.ดอนทราย อ.ปากท่อ จ.ราชบุรี	สมาคมวิเวกวรรณ (ปิดเมื่อปลายปี 59)	ราชบุรี		1.00	2540	50	Open dump	ไม่ถูกต้อง	47	กลาง	582098	1478711	N/A	N/A

ข้อมูลสถานที่กำจัดขยะมูลฝอยทั่วประเทศ ปี 2559

ลำดับที่	ชื่อสถานที่กำจัดขยะมูลฝอย	ที่อยู่	ผู้ดำเนินการ	จังหวัด	หน่วยงานดำเนินการ		ปีที่เปิดดำเนินการ	ขนาดพื้นที่ (ไร่)	กระบวนการ	ความถูกต้องของการดำเนินการ	พิกัดสถานที่กำจัดขยะมูลฝอย				ผู้ทิ้งร่วม	ปริมาณขยะที่เข้าระบบ (ตัน/วัน)
					รัฐ	เอกชน					โซน	ภูมิภาค	พิกัดแกน X	พิกัดแกน Y		
1252	ทม.กาญจนบุรี	เชิงเขาทอง หมู่ที่ 6 ต.ปากแพรก อ.เมือง จ.กาญจนบุรี (พื้นที่เขตทหาร)	ทม.กาญจนบุรี อ.เมือง	กาญจนบุรี	1		2535	53	Open dump	ไม่ถูกต้อง	47	กลาง	558916	1558596	4	84.00
1253	ที่ทิ้งเอกชนตำบลแก่งเสี้ยน	ม.2 ต.แก่งเสี้ยน อ.เมือง จ.กาญจนบุรี	นางสุปราณี รังษีธนะไพศาล	กาญจนบุรี		1	2552	8	Open dump	ไม่ถูกต้อง	47	กลาง	548201	1552032	4	22.00
1254	อบต.ช่องสะเดา	123 ม.6 ต.ช่องสะเดา อ.เมือง จ.กาญจนบุรี (ที่สาธารณะ)	อบต.ช่องสะเดา	กาญจนบุรี	1		2553	2	Open Burn	ไม่ถูกต้อง	47	กลาง	523084	1571809	0	0.14
1255	อบต.หนองบัว	ม.4 ต.หนองบัว อ.เมือง จ.กาญจนบุรี	อบต.หนองบัว	กาญจนบุรี	1		2550	3	Open dump	ไม่ถูกต้อง	47	กลาง	547195	1552734	0	6.50
1256	อบต.บ้านเก่า	ม.1 ต.บ้านเก่า อ.เมือง จ.กาญจนบุรี (ที่ทหาร)	อบต.บ้านเก่า	กาญจนบุรี	1		2559	3	Open dump	ไม่ถูกต้อง	47	กลาง	529383	1543424	0	9.00
1257	ทม.ท่าเรือพระแท่น	ม.7 ต.ตะคร้ำเอน อ.ท่ามะกา จ.กาญจนบุรี (อยู่ในเขต อบต.ตะคร้ำเอน)	ทม.ท่าเรือพระแท่น โดยบ.พลังทิพย์รีไซเคิล	กาญจนบุรี		1		13	Open dump	ไม่ถูกต้อง	47	กลาง	583096	1545472	1	17.00
1258	ทต.ท่ามะกา	บ้านท่ามะกา ม.2 ถ.ริมคลองชลประทาน ต.ท่ามะกา อ.ท่ามะกา (พื้นที่อยู่ในเขต อบต.ท่ามะกา)	ทต.ท่ามะกา	กาญจนบุรี	1		2533	7	Open dump	ไม่ถูกต้อง	47	กลาง	583367	1539668	1	10.00
1259	ทต.ท่าไม้	บ.กระต่ายเต้น ม.10 ต.ท่าไม้ อ.ท่ามะกา จ.กาญจนบุรี	ทต.ท่าไม้	กาญจนบุรี	1		2543	3.1	Open dump	ไม่ถูกต้อง	47	กลาง	586761	1536975	0	10.00
1260	ทต.พระแท่นลำพระยา	ต.พระแท่น อ.ท่ามะกา จ.กาญจนบุรี	ทต.พระแท่นลำพระยา	กาญจนบุรี	1		2555	5	Open dump	ไม่ถูกต้อง	47	กลาง	584194	1550834	1	6.50
1261	ทต.หวายเหนียว	ม.4 ต.หวายเหนียว อ.ท่ามะกา จ.กาญจนบุรี (ที่สาธารณะ)	ทต.หวายเหนียว	กาญจนบุรี	1		2525	5	Open dump	ไม่ถูกต้อง	47	กลาง	582785	1537336	1	8.00
1262	ทต.ดอนชมิ้น	ต.ดอนชมิ้น อ.ท่ามะกา จ.กาญจนบุรี	ทต.ดอนชมิ้น	กาญจนบุรี	1		2549	1.5	Open dump	ไม่ถูกต้อง	47	กลาง	590207	1535077	0	1.20
1263	ทต.หนองลาน	ม.8 ต.หนองลาน อ.ท่ามะกา จ.กาญจนบุรี	ทต.หนองลาน (ชาวบ้านมาทิ้งเอง)	กาญจนบุรี	1			2	Open dump	ไม่ถูกต้อง	47	กลาง	591602	1553498	0	0.00
1264	อบต.สนามแย้	ม.2 ต.สมานแย้ อ.ท่ามะกา	อบต.สนามแย้	กาญจนบุรี	1		2558	1	Open dump	ไม่ถูกต้อง	47	กลาง	591458	1541979	0	2.00
1265	ทต.ท่าม่วง	หมู่ที่ 6 ตำบลวังขนาย อำเภอท่าม่วง จังหวัดกาญจนบุรี	ทต.ท่าม่วง (จ้างเอกชน บ.ธนกาญจน์ อินดัสทรี จำกัด ดำเนินการรื้อร่อน)	กาญจนบุรี	1		2554	10	Open dump	ไม่ถูกต้อง	47	กลาง	571332	1544693	1	12.80
1266	ทต.สำรอง	บ้านรางเฆ่ ม.6 ต.พังตรุ อ.ท่าม่วง จ.กาญจนบุรี	ทต.สำรอง	กาญจนบุรี	1		2538	11	Open dump	ไม่ถูกต้อง	47	กลาง	567979	1532173	0	7.50
1267	ทต.ท่าล้อ	หมู่ 6 ตำบลท่าล้อ อ.ท่าม่วง จ.กาญจนบุรี	ทต.ท่าล้อ	กาญจนบุรี	1		2550	3	Open dump	ไม่ถูกต้อง	47	กลาง	563193	1547851	1	14.00
1268	อบต. บ้านใหม่	15/1 หมู่ 10 ตำบลบ้านใหม่ อำเภอท่าม่วง จังหวัดกาญจนบุรี	บริษัท กาญจน์ไมนิ่ง จำกัด	กาญจนบุรี		1	2548	23	Incinerator	ถูกต้อง	47	กลาง	563209	1530866	6	39.60
1269	ทต.เลาขวัญ	ม. 1 ต.เลาขวัญ อ.เลาขวัญ จ.กาญจนบุรี	ทต.เลาขวัญ	กาญจนบุรี	1		2553	2	Open dump	ไม่ถูกต้อง	47	กลาง	579851	1610966	0	5.00
1270	ทต.หนองฝ้าย	ม. 2 ต.หนองฝ้าย อ.เลาขวัญ จ.กาญจนบุรี (ที่สาธารณะ)	ทต.หนองฝ้าย	กาญจนบุรี	1		2535	9	Open dump	ไม่ถูกต้อง	47	กลาง	571620	1623597	0	2.00
1271	อบต.ท่าเสา	บ้านท่าเสา ม.3 ต.ท่าเสา อ.ไทรโยค จ.กาญจนบุรี (เช่าที่เอกชน)	ต่างคนต่างดำเนินการ	กาญจนบุรี	1		2548		Open dump	ไม่ถูกต้อง	47	กลาง	509156	1570182	2	12.50
1272	ทต.วังโพธิ์	ม. ต.ลุ่มสุ่ม อ.ไทรโยค จ.กาญจนบุรี (ที่ราชพัสดุ)	ทต.วังโพธิ์	กาญจนบุรี	1		2540	7	Open dump	ไม่ถูกต้อง	47	กลาง	516992	1560179	0	3.00
1273	อบต.สิงห์	ม.1 ต.สิงห์ อ.ไทรโยค จ.กาญจนบุรี	อบต.สิงห์	กาญจนบุรี	1		2541	1	Open dump	ไม่ถูกต้อง	47	กลาง	530000	1553630	0	2.00
1274	ทต.ด่านมะขามเตี้ย	ม.1 ต.ด่านมะขามเตี้ย อ.ด่านมะขามเตี้ย จ.กาญจนบุรี (ที่สาธารณะ)	ทต.ด่านมะขามเตี้ย	กาญจนบุรี	1		2542	5	Open dump	ไม่ถูกต้อง	47	กลาง	543526	1532263	0	3.00
1275	อบต.จรเข้เผือก	ม.3 ต.จรเข้เผือก อ.ด่านมะขามเตี้ย จ.กาญจนบุรี (ที่สาธารณะ)	อบต.จรเข้เผือก	กาญจนบุรี	1		2557	1	Open dump	ไม่ถูกต้อง	47	กลาง	539989	1538460	0	3.00
1276	อบต.กลอนโด	ม.8 ต.กลอนโด อ.ด่านมะขามเตี้ย จ.กาญจนบุรี (ที่สาธารณะ)	อบต.กลอนโด	กาญจนบุรี	1		2558	50	Open dump	ไม่ถูกต้อง	47	กลาง	543196	1535110	0	3.00
1277	ทต.ท่าชนุน	ม.1 ต.หินดาด อ.ทองผาภูมิ จ.กาญจนบุรี (เช่าที่เอกชน)	เอกชน (นางณัฐฐินี สุขแจ่ม เช่าที่	กาญจนบุรี		1	2546	40	Open dump	ไม่ถูกต้อง	47	กลาง	458404	1631946	2	15.00
1278	ทต.ลิ่นถิ่น	บ้านหนองเจริญ ม.6 ต.ลิ่นถิ่น อ.ทองผาภูมิ จ.กาญจนบุรี (พื้นที่นิคมสหกรณ์)	ทต.ลิ่นถิ่น	กาญจนบุรี	1		2540	40 ใช้ 2 ไร่	Open dump	ไม่ถูกต้อง	47	กลาง	476863	1610053	0	2.20
1279	อบต.หินดาด	บ้านวังผาตาด ม.8 ต.หินดาด อ.ทองผาภูมิ จ.กาญจนบุรี (เช่าที่เอกสารสิทธิ์)	อบต.หินดาด	กาญจนบุรี	1		2557	2	Open dump	ไม่ถูกต้อง	47	กลาง	472888	1618994	0	1.00
1280	อบต.ปิล๊อก	บ้านอีต่อง ม.1 ต.ปิลอก อ.ทองผาภูมิ จ.กาญจนบุรี (2550)	อบต.ปิล๊อก	กาญจนบุรี	1		2552	4	Open dump	ไม่ถูกต้อง	47	กลาง	431539	1623461	0	1.50
1281	ทต.สหกรณ์นิคม	ต.สหกรณ์นิคม อ.ทองผาภูมิ จ.กาญจนบุรี	ทต.สหกรณ์นิคม (ปชช.ไปทิ้งเอง)	กาญจนบุรี	1			5	Open dump	ไม่ถูกต้อง	47	กลาง	468227	1620914	0	
1282	ทต.บ่อพลอย	ม.11 ต.บ่อพลอย อ.บ่อพลอย จ.กาญจนบุรี	ทต.บ่อพลอย	กาญจนบุรี	1		2538	4	Open dump	ไม่ถูกต้อง	47	กลาง	555191	1581656	0	7.00
1283	ทต.หนองรี	หมู่ 2 ต.หนองรี อ.บ่อพลอย จ.กาญจนบุรี (ที่สาธารณะ)	ทต.หนองรี	กาญจนบุรี	1		2540	13	Open dump	ไม่ถูกต้อง	47	กลาง	549554	1606733	0	2.00
1284	อบต.หลุมรัง	บ้านหนองหมู ม.6 ต.หลุมรัง อ.บ่อพลอย จ.กาญจนบุรี	อบต.หลุมรัง	กาญจนบุรี	1		2542	30	Open dump	ไม่ถูกต้อง	47	กลาง	555533	1595220	0	2.00
1285	อบต.หนองโรง	ต.หนองโรง อ.พนมทวน จ.กาญจนบุรี (ที่สาธารณะ)	1. อบต.หนองโรง ต่างคนต่าง	กาญจนบุรี	1		2557	15	Open dump	ไม่ถูกต้อง	47	กลาง	N/A	N/A	2	15.50
1286	ทต.ตลาดเขต	ม.9 ต.รางหวาย อ.พนมทวน จ.กาญจนบุรี (ที่ราชพัสดุ)	ทต.ตลาดเขต	กาญจนบุรี	1		2542	10	Open Burn	ไม่ถูกต้อง	47	กลาง	585933	1575243	0	12.00
1287	ทต.รางหวาย	ต.รางหวาย อ.พนมทวน จ.กาญจนบุรี (ที่ทหาร)	ทต.รางหวาย	กาญจนบุรี	1		2548	4	Open Burn	ไม่ถูกต้อง	47	กลาง	578599	1574714	0	10.00
1288	อบต.พังตรุ	บ้านดงรัง ม.16 ต.พังตรุ อ.พนมทวน จ.กาญจนบุรี (ที่ราชพัสดุ)	อบต.พังตรุ	กาญจนบุรี	1		2553	1	Open dump	ไม่ถูกต้อง	47	กลาง	583369	1558667	0	6.00
1289	อบต.ทุ่งสมอ	บ้านหนองตาหมื่น ม.1 ต.ทุ่งสมอ อ.พนมทวน จ.กาญจนบุรี	อบต.ทุ่งสมอ	กาญจนบุรี	1		2546	3	Open dump	ไม่ถูกต้อง	47	กลาง	569697	1557909	0	2.50
1290	ทต.ดอนเจดีย์	หมู่ 2 ต.ดอนเจดีย์ อ.พนมทวน จ.กาญจนบุรี	ทต.ดอนเจดีย์ (ปชช.มาทิ้งเอง)	กาญจนบุรี	1		N/A	0.5	Open dump	ไม่ถูกต้อง	47	กลาง	574604	1553001	0	N/A
1291	ทต.เอราวัณ	ต.เอราวัณ อ.ศรีสวัสดิ์ จ.กาญจนบุรี	ทต.เอราวัณ	กาญจนบุรี	1		N/A	N/A	Control Dump	ถูกต้อง	47	กลาง	514903	1590053	0	3.00

ลำดับที่	ชื่อสถานที่กำจัดขยะมูลฝอย	ที่อยู่	ผู้ดำเนินการ	จังหวัด	หน่วยงานดำเนินการ		ปีที่เปิดดำเนินการ	ขนาดพื้นที่ (ไร่)	กระบวนการ	ความถูกต้องของการดำเนินการ	พิกัดสถานที่กำจัดขยะมูลฝอย				ผู้ทิ้งร่วม	ปริมาณขยะที่เข้าระบบ (ตัน/วัน)
					รัฐ	เอกชน					โซน	ภูมิภาค	พิกัดแกน X	พิกัดแกน Y		
1292	อบต.หนองเป็ด	บ้านทุ่งนา ม.4 ต.หนองเป็ด อ.ศรีสวัสดิ์ จ.กาญจนบุรี (ที่สาธารณะ)	อบต.หนองเป็ด	กาญจนบุรี	1		2556	2	Open dump	ไม่ถูกต้อง	47	กลาง	518230	1599238	0	2.00
1293	อบต.ท่ากระดาน	หมู่ 1 ต.ท่ากระดาน อ.ศรีสวัสดิ์ จ.กาญจนบุรี (ที่สาธารณะ)	อบต.ท่ากระดาน	กาญจนบุรี	1		2552	2	Open dump	ไม่ถูกต้อง	47	กลาง	513659	1600231	0	7.00
1294	ทต.ห้วยกระเจา	หมู่ 13 ต.ห้วยกระเจา อ.ห้วยกระเจา จ.กาญจนบุรี (ที่ทหาร)	ทต.ห้วยกระเจา	กาญจนบุรี	1		2543	50	Open Burn	ไม่ถูกต้อง	47	กลาง	566912	1579417	0	2.00
1295	อบต.วังไผ่	ต.วังไผ่ อ.ห้วยกระเจา จ.กาญจนบุรี (ที่สาธารณะ อบต.)	อบต.วังไผ่ (ชุมชนนำมาทิ้งเอง)	กาญจนบุรี	1		N/A	0.25	Open dump	ไม่ถูกต้อง	47	กลาง	571495	1587096	0	0.40
1296	อบต.ดอนแสลบ	333 ม.1 ต.ดอนแสลบ อ.ห้วยกระเจา จ.กาญจนบุรี	อบต.ดอนแสลบ	กาญจนบุรี	1		2558	N/A	Incinerator	ไม่ถูกต้อง	47	กลาง	580249	1579615	0	12.00
1297	ทต.หนองปรือ	ม.1 ต.หนองปรือ อ.หนองปรือ จ.กาญจนบุรี	ทต.หนองปรือ	กาญจนบุรี	1		2544	8	Open dump	ไม่ถูกต้อง	47	กลาง	549427	1616863	0	4.00
1298	อบต.หนองลู (ทต.วังกะ)	บ้านพระเจดีย์สามองค์ ม.9 ต.หนองลู อ.สังขละบุรี จ.กาญจนบุรี (พื้นที่ อบต.หนองลู, ทต.วังกะดูแล) (พื้นที่ป่าสงวนแห่งชาติเขาช้างเผือก)	ทต.วังกะ	กาญจนบุรี	1		2550	3	Open dump	ไม่ถูกต้อง	47	กลาง	436849	1690190	1	15.00
1299	อบต.หนองตากยา	หมู่ 4 ต.หนองตากยา อ.ท่าม่วง จ.กาญจนบุรี	หจก.ทรัพย์ตะวันกาญจน์ + SNT tech นายสัญชัย ไวคกุล (SNT Tech)	กาญจนบุรี			2554	80	Open dump	ไม่ถูกต้อง	47	กลาง	575820	1522004	0	0.00

ข้อมูลสถานที่กำจัดขยะมูลฝอยทั่วประเทศ ปี 2559

ลำดับที่	ชื่อสถานที่กำจัดขยะมูลฝอย	ที่อยู่	ผู้ดำเนินการ	จังหวัด	หน่วยงานดำเนินการ		ปีที่เปิดดำเนินการ	ขนาดพื้นที่ (ไร่)	กระบวนการ	ความถูกต้องของการดำเนินการ	พิกัดสถานที่กำจัดขยะมูลฝอย				ผู้ทิ้งร่วม	ปริมาณขยะที่เข้าระบบ (ตัน/วัน)
					รัฐ	เอกชน					โซน	ภูมิภาค	พิกัดแกน X	พิกัดแกน Y		
1300	เทศบาลตำบลท่าแลง	ม.7 ต.ท่าแลง อ.ท่ายาง จ.เพชรบุรี	บ.ดับเบิลยูพีจีอี เพชรบุรี จำกัด	เพชรบุรี		1	N/A	135 (เช่า	Open dump	ไม่ถูกต้อง	47	กลาง	590317	1433706	16	62.41
1301	ทม.ชะอำ	บ้านเขาโป่ง หมู่ 9 ต.เขาใหญ่ อ.ชะอำ จ.เพชรบุรี	ทม.ชะอำ	เพชรบุรี	1		2543	118.33	Sanitary Landfill	ถูกต้อง	47	กลาง	610137	1426198	15	107.21
1302	ทต.บางเก่า	ม.1 บางเก่า อ.ชะอำ จ.เพชรบุรี	ทต.บางเก่า	เพชรบุรี	1		2542	24	Open dump	ไม่ถูกต้อง	47	กลาง	610137	1426198	-	5.00
1303	ทต.เขาย้อย	ม.1 ต.สระพัง อ.เขาย้อย จ.เพชรบุรี	ทต.เขาย้อย	เพชรบุรี	1		2540	18.2	Open dump	ไม่ถูกต้อง	47	กลาง	586427	1464789	1	11.50
1304	อบต.หนองชุมพล	บ้านซัดหลังเต่า ม. 7 ต.หนองชุมพล อ.เขาย้อย จ.เพชรบุรี	อบต.หนองชุมพล	เพชรบุรี	1		2545	5	Open Burn	ไม่ถูกต้อง	47	กลาง	582472	1466777	-	10.50
1305	ทต.ท่ายาง	บ้านห้วยแกละ หมู่ 5 ต.ท่าแลง อ.ท่ายาง จ.เพชรบุรี	ทต.ท่ายาง	เพชรบุรี	1		2536	16	Open dump	ไม่ถูกต้อง	47	กลาง	589592	1433202	2	48.50
1306	ทต.หนองจอก	บ้านหนองจิก ม.9 ต.หนองจอก อ.ท่ายาง จ.เพชรบุรี	ทต.หนองจอก	เพชรบุรี	1		2530	5	Open dump	ไม่ถูกต้อง	47	กลาง	604891	1433058	-	1.00
1307	ทต.ท่าไม้รวก	บ้านหนองเดียน หมู่ 2 ต.ท่าไม้รวก อ.ท่ายาง จ.เพชรบุรี	ทต.ท่าไม้รวก	เพชรบุรี	1		2544	5	Open dump	ไม่ถูกต้อง	47	กลาง	585508	1424908	-	4.00
1308	ทต.บ้านแหลม	หมู่ที่ 5 ถ.เพชรบุรี-บ้านแหลม ต.บ้านแหลม อ.บ้านแหลม จ.เพชรบุรี	ทต.บ้านแหลม	เพชรบุรี	1		2539	20	Open dump	ไม่ถูกต้อง	47	กลาง	605639	1458853	1	16.00
1309	อบต.แหลมผักเบี้ย	ม.2 ต.แหลมผักเบี้ย อ.บ้านแหลม จ.เพชรบุรี	อบต.แหลมผักเบี้ย	เพชรบุรี	1		2551	2	Open dump	ไม่ถูกต้อง	47	กลาง	616609	1440650	-	2.00
1310	ทต.บ้านลาด	บ้านห้วยลึก อ.บ้านลาด จ.เพชรบุรี	ทต.บ้านลาด	เพชรบุรี	1		2538	10	Open dump	ไม่ถูกต้อง	47	กลาง	589834	1437366	-	4.00
1311	อบต.ท่าตะคร้อ	ต.ท่าตะคร้อ อ.หนองหญ้าปล้อง จ.เพชรบุรี	อบต.ท่าตะคร้อ	เพชรบุรี	1		2549	12	Open dump	ไม่ถูกต้อง	47	กลาง	577481	1449302		3.65
1312	อบต.หนองหญ้าปล้อง	บ้านโคกวัด ม.9 ต.หนองหญ้าปล้อง อ.หนองหญาปล้อง จ.เพชรบุรี	อบต.หนองหญ้าปล้อง	เพชรบุรี	1		2554	10	Open Burn	ไม่ถูกต้อง	47	กลาง	574514	1452252	-	1.00
1313	อบต.แก่งกระจาน	ม.11 ต.แก่งกระจาน อ.แก่งกระจาน จ.เพชรบุรี	อบต.แก่งกระจาน	เพชรบุรี	1		2540	8	Open dump	ไม่ถูกต้อง	47	กลาง	576207	1430030	-	15.00
1314	ไม่รู้สถานที่	N/A	N/A	เพชรบุรี		1	N/A	N/A	Open dump	ไม่ถูกต้อง	47	กลาง	N/A	N/A	2	15.50

ข้อมูลสถานที่กำจัดขยะมูลฝอยทั่วประเทศ ปี 2559

ลำดับที่	ชื่อสถานที่กำจัดขยะมูลฝอย	ที่อยู่	ผู้ดำเนินการ	จังหวัด	หน่วยงานดำเนินการ		ปีที่เปิดดำเนินการ	ขนาดพื้นที่ (ไร่)	กระบวนการ	ความถูกต้องของการดำเนินการ	พิกัดสถานที่กำจัดขยะมูลฝอย				ผู้ทิ้งร่วม	ปริมาณขยะที่เข้าระบบ (ตัน/วัน)
					รัฐ	เอกชน					โซน	ภูมิภาค	พิกัดแกน X	พิกัดแกน Y		
1315	อบต.เกาะหลัก	บ้านทุ่งเคล็ด ม.6 ต.เกาะหลัก อ.เมือง จ.ประจวบคีรีขันธ์	อบต.เกาะหลัก (ที่เอกชนให้ทิ้งฟรี)	ประจวบคีรีขันธ์	1		2554	4	Open dump	ไม่ถูกต้อง	47	กลาง	580448	1307548	-	7
1316	อบต.ห้วยทราย	บ้านหัวโก ม.10 ต.ห้วยทราย อ.เมือง จ.ประจวบคีรีขันธ์	อบต.ห้วยทราย (ที่เอกชนให้ทิ้งฟรี)	ประจวบคีรีขันธ์	1		2557	5	Open dump	ไม่ถูกต้อง	47	กลาง	575079	1297391	-	3
1317	อบต.อ่าวน้อย	ต.อ่าวน้อย อ.เมือง จ.ประจวบ	อบต.อ่าวน้อย	ประจวบคีรีขันธ์	1		2556	300	Incinerator	ถูกต้อง	47	กลาง	588231	1314855	-	5
1318	ทม.หัวหิน	บ้านหนองพรานพุก ม.1 ต.ทับใต้ อ.หัวหิน	ทม.หัวหิน	ประจวบคีรีขันธ์			2539	130	Open dump	ไม่ถูกต้อง	47	กลาง	600648	1384846	0	120
1319	ทต.ปราณบุรี	ศูนย์กำจัดขยะมูลฝอยรวม จังหวัดประจวบคีรีขันธ์ เขต 1 ศูนย์	ทต.ปราณบุรี	ประจวบคีรีขันธ์	1		2542	200	Sanitary Landfill	ถูกต้อง	47	กลาง	595637	1375599	18	262.33
1320	อบต.ห้วยสัตว์ใหญ่	ม.2 ต.ห้วยสัตว์ใหญ่ อ.หัวหิน จ.ประจวบคีรีขันธ์	อบต.ห้วยสัตว์ใหญ่	ประจวบคีรีขันธ์	1		2549	20	Open dump	ไม่ถูกต้อง	47	กลาง	559145	1385022		2
1321	ทต.กุยบุรี	ม.2 ต.กุยบุรี อ.กุยบุรี จ.ประจวบคีรีขันธ์	เอกชน	ประจวบคีรีขันธ์			2555	30	Open dump	ไม่ถูกต้อง	47	กลาง	592025	1332279	2	12.0
1322	อบต.ทับสะแก	หมู่ 5 ต.ทับสะแก อ.ทับสะแก จ.ประจวบคีรีขันธ์	อบต.ทับสะแก	ประจวบคีรีขันธ์	1		2545	8	Open dump	ไม่ถูกต้อง	47	กลาง	567920	1273883	-	3.5
1323	ทต.กำเนิดนพคุณ	ม.5 ต.กำเนิดนพคุณ อ.บางสะพาน จ.ประจวบคีรีขันธ์	ทต.กำเนิดนพคุณ	ประจวบคีรีขันธ์	1		2551	8	Open dump	ไม่ถูกต้อง	47	กลาง	555131	1240684	-	15
1324	ทต.บ้านกรูด	บ้านกรูด ม.3 ต.ธงชัย อ.บางสะพาน จ.ประจวบคีรีขันธ์	ทต.บ้านกรูด	ประจวบคีรีขันธ์	1		2542	3.5	Open dump	ไม่ถูกต้อง	47	กลาง	557362	1253558	-	4.26
1325	ทต.ร่อนทอง	ม.12 ถ.เพชรเกษม-บ้านดอน ต.ร่อนทอง อ.บางสะพาน จ.ประจวบคีรีขันธ์	ทต.ร่อนทอง	ประจวบคีรีขันธ์	1		2550	7	Open dump	ไม่ถูกต้อง	47	กลาง	548000	1245161	-	4
1326	อบต.ชัยเกษม	บ้านหนองหญ้าปล้อง ม.1 ต.ชัยเกษม อ.บางสะพาน จ.ประจวบคีรีขันธ์	อบต.ชัยเกษม	ประจวบคีรีขันธ์	1		2548	25	Open dump	ไม่ถูกต้อง	47	กลาง	556204	1262355		1.5
1327	อบต.แม่รำพึง	ม.7 ต.แม่รำพึง อ.บางสะพาน จ.ประจวบคีรีขันธ์	อบต.แม่รำพึง	ประจวบคีรีขันธ์	1		2539	15 พท.บ่อ 5 ไร่	Open dump	ไม่ถูกต้อง	47	กลาง	558598	1242528	-	9
1328	ทต.บางสะพานน้อย	ต.บางสะพาน อ.บางสะพานน้อย จ.ประจวบคีรีขันธ์ อยู่ในพื้นที่ อบต.บางสะพาน (ที่ดินของป่าไม้ ที่เลี้ยงสัตว์)	ทต.บางสะพานน้อย	ประจวบคีรีขันธ์	1		2549	1-1-55	Open dump	ไม่ถูกต้อง	47	กลาง	548336	1229777	-	3
1329	อบต.ทรายทอง	บ้านห้วยลึก ม.7 ต.ทรายทอง อ.บางสะพานน้อย จ.ประจวบคีรีขันธ์ (ปี 2538) เทกอง	อบต.ทรายทอง	ประจวบคีรีขันธ์	1		2550	7	Open dump	ไม่ถูกต้อง	47	กลาง	544427	1220683		3
1330	อบต.ช้างแรก	ม.3 ต.ช้างแรก อ.บางสะพานน้อย จ.ประจวบ	อบต.ช้างแรก	ประจวบคีรีขันธ์	1		2540	5	Open dump	ไม่ถูกต้อง	47	กลาง	541038	1224578		1.5
1331	อบต.ปากแพรก	บ้านหนองห้วยฝาด ม.3 ต.ปากแพรก อ.บางสะพานน้อย จ.ประจวบ (เช่าที่เอกชน)	อบต.ปากแพรก	ประจวบคีรีขันธ์	1		2552	1	Open dump	ไม่ถูกต้อง	47	กลาง	546991	1220848	-	2
1332	ทต.ไร่เก่า	บ้านหนองเป่าปี่ ม.7 ต.ไร่เก่า อ.สามร้อยยอด จ.ประจวบ อยู่ในเขต อบต.ไร่เก่า	ทต.ไร่เก่า	ประจวบคีรีขันธ์	1		2545	42	Open dump	ไม่ถูกต้อง	47	กลาง	585757	1355447	-	8
1333	อบต.ไชยราช	ต.ไชยราช อ.บางสะพานน้อย จ.ประจวบคีรีขันธ์	อบต.ไชยราช	ประจวบคีรีขันธ์	1		2557	151	Open dump	ไม่ถูกต้อง	47	กลาง	N/A	N/A		1.5
1334	อบต.กำเนิดนพคุณ	หมู่ 6 ต.กำเนิดนพคุณ อ. บางสะพาน จ. ประจวบฯ อยู่ห่างจากพื้นที่ อปท. ประมาณ 20 กิโลเมตร	นางสาวเฉลิมรัตน์ รัตนเลิศ	ประจวบคีรีขันธ์		1	2559	2	Open dump	ไม่ถูกต้อง	47	กลาง	N/A	N/A	1	2
1335	อบต.ธงชัย	หมู่ที่ 8 ต.ธงชัย อ.บางสะพาน จ.ประจวบฯ อยู่ห่างจากที่ตั้ง อปท. ประมาณ 7 กิโลเมตร	อบต.ธงชัย	ประจวบคีรีขันธ์	1		N/A	N/A	Open dump	ไม่ถูกต้อง	47	กลาง	N/A	N/A		8

ภาคผนวก ข – 9

สถานที่กำจัดขยะมูลฝอย

สสภ. 9

ข้อมูลสถานที่กำจัดขยะมูลฝอยทั่วประเทศ ปี 2559

ลำดับที่	ชื่อสถานที่กำจัดขยะมูลฝอย	ที่อยู่	ผู้ดำเนินการ	จังหวัด	หน่วยงานดำเนินการ		ปีที่เปิดดำเนินการ	ขนาดพื้นที่ (ไร่)	กระบวนการ	ความถูกต้องของการดำเนินการ	พิกัดสถานที่กำจัดขยะมูลฝอย				ผู้ทิ้งร่วม	ปริมาณขยะที่เข้าระบบ (ตัน/วัน)
					รัฐ	เอกชน					โซน	ภูมิภาค	พิกัดแกน X	พิกัดแกน Y		
1336	บ่อขยะ ทต.กุดจับ	บ้านดงหัน หมู่ 6 ต.สร้างก่อ อ.กุดจับ จ.อุดรธานี	ทต.กุดจับ	อุดรธานี	1		2540	10	Open Burn	ไม่ถูกต้อง	47	กลาง	48Q 0240086	1930552	1	11.6
1337	บ่อขย ทต.เชียงเพ็ง	บ้านสร้างแป้น หมู่ 2 ต.เชียงเพ็ง อ.กุดจับ จ.อุดรธานี	ทต.เชียงเพ็ง	อุดรธานี	1		2548	15	Open dump	ไม่ถูกต้อง	47	กลาง	48Q 0250981	1934765	0	4
1338	บ่อขยะ ทต.ตาลเลียน	บ้านเหล่าต่ำแยหมู่ 6 ต.ตาลเลียน อ.กุดจับ จ.อุดรธานี	ทต.ตาลเลียน	อุดรธานี	1		2549	18	Open dump	ไม่ถูกต้อง	47	กลาง	48Q 0228265	1929927	0	4
1339	บ่อขยะ ทต.สร้างก่อ	บ้านนาหนองทุ่ม หมู่ 2 ต.สร้างก่อ อ.กุดจับ จ.อุดรธานี	ทต.สร้างก่อ	อุดรธานี	1		2539	14	Open Burn	ไม่ถูกต้อง	47	กลาง	48Q 0236787	1935025	0	4.5
1340	บ่อขยะ ทต.กงพานพันดอน	บ้านคำบง หมู่ 10 ต.พันดอน อ.กุมภวาปี จ.อุดรธานี	ทต.กงพานพันดอน*	อุดรธานี	1		2543	11	Open dump	ไม่ถูกต้อง	47	กลาง	48Q 0276331	1894125	2	16
1341	บ่อขยะทต.แชแล	บ้านหนองแวงน้อย หมู่ 11 ต.แชแล อ.กุมภวาปี จ.อุดรธานี	ทต.แชแล	อุดรธานี	1		2552	12.6	Open Burn	ไม่ถูกต้อง	47	กลาง	48Q 0295419	1894490	0	10
1342	บ่อขยะ ทต.เชียงแหว	บ้านเชียงแหว หมู่11 ต.เชียงแหว อ.กุมภวาปี จ.อุดรธานี	ทต.เชียงแหว	อุดรธานี	1		2547	3	Open Burn	ไม่ถูกต้อง	47	กลาง	48 Q 02868007	1902704	0	3.5
1343	บ่อขยะทต.ปะโค	บ้านหัวขัว หมู่ 5 ต.ปะโค อ.กุมภวาปี จ.อุดรธานี	ทต.ปะโค	อุดรธานี	1		2555	4	Open Burn	ไม่ถูกต้อง	47	กลาง	48Q 0274892	1886080	0	5
1344	บ่อขยะทต.พันดอน	บ้านคำบง ม.10 ต.พันดอน อ.กุมภวาปี จ.อุดรธานี	ทต.พันดอน	อุดรธานี	1		2541	19	Control Dump	ถูกต้อง	47	กลาง	48Q 0276131	1894349	0	3
1345	บ่อขยะ ทต.หนองหว้า	พื้นที่สาธารณะบ้านห้วยบง ม.2 ต.หนองหว้า อ.กุมภวาปี จ.อุดรธานี	ทต.หนองหว้า	อุดรธานี	1		-	2	Open Burn	ไม่ถูกต้อง	47	กลาง	48Q 0293973	1875912	0	2
1346	บ่อขยะ ทต.ห้วยเกิ้ง	บ้านโนนสิมมา หมู่ 2 ต.ห้วยเกิ้ง อ.กุมภวาปี จ.อุดรธานี	ทต.ห้วยเกิ้ง	อุดรธานี	1		2542	30	Open Burn	ไม่ถูกต้อง	47	กลาง	48Q 0280608	1886731	0	4
1347	บ่อขยะ อบต.ท่าสี่	ข้างวัดป่าศรัทราธรรม บ้านท่าสี่ หมู่ 4 ต.ท่าสี่ อ.กุมภวาปี จ.อุดรธานี	อบต.ท่าสี่	อุดรธานี	1		2550	0.25	Open Burn	ไม่ถูกต้อง	47	กลาง	48Q 0293969	1875901	0	2
1348	บ่อขยะอบต.สืออ	บ้านสืออ หมู่ 1 ต.สืออ อ.กุมภวาปี จ.อุดรธานี	อบต.สืออ	อุดรธานี	1		2549	1	Open Burn	ไม่ถูกต้อง	47	กลาง	48Q 0291227	1883043	0	1
1349	บ่อขยะอบต.สืออ	บ้านหนองแดง หมู่ 6 ต.สืออ อ.กุมภวาปี จ.อุดรธานี	อบต.สืออ	อุดรธานี	1		2549	1	Open Burn	ไม่ถูกต้อง	47	กลาง	48Q0290816	1883248	0	0.5
1350	บ่อขยะ ทต.เวียงคำ	ของเอกชน บ้านคำไผ่ ม.7 ต.เวียงคำ อ.กุมภวาปี จ.อุดรธานี	เอกชน	อุดรธานี		1	2557	10	Open Burn	ไม่ถูกต้อง	47	กลาง	48Q0304507	1891602	3	25.32
1351	บ่อขยะ ทต.กู่แก้ว	บ้านซ่ำป่าหัน หมู่ 3 ต.บ้านจีต อ.กู่แก้ว จ.อุดรธานี	ทต.กู่แก้ว	อุดรธานี		1	2556	4	Open dump	ไม่ถูกต้อง	47	กลาง	48Q 0304321	1895542	0	3
1352	บ่อขยะ ทต.คอนสาย	ป่าช้าสาธารณประโยชน์ หมู่ 15 ต.คอนสาย อ.กู่แก้ว จ.อุดรธานี	ทต.คอนสาย	อุดรธานี	1		2553	3	Open Burn	ไม่ถูกต้อง	47	กลาง	48Q 0298700	1902218	0	15
1353	บ่อขยะทต.โพนสูง	บ้านโคกสง่า หมู่ 7 ต.โพนสูง อ.ไชยวาน จ.อุดรธานี	ทต.โพนสูง	อุดรธานี	1		2550	1	Open Burn	ไม่ถูกต้อง	47	กลาง	48Q 0314027	1894387	0	4
1354	บ่อขยะทต.หนองแวงแก้มหอม	(หลังเทศบาล)บ้านหนองแวง หมู่ 10 ต.ไชยวาน อ.ไชยวาน จ.อุดรธานี	ทต.หนองแวงแก้มหอม	อุดรธานี	1		2556	15	Control Dump	ถูกต้อง	47	กลาง	48Q 0307713	1915542	3	16.3
1355	บ่อขยะอบต.คำเลาะ	(บ้านวังชมภู,บ้านดงพัฒนา) หมู่ 5,6 ต.ไชยวาน อ.ไชยวาน จ.อุดรธานี	อบต.คำเลาะ	อุดรธานี	1		2556	1	Open dump	ไม่ถูกต้อง	47	กลาง	48Q 0324787	1899917	0	1
1356	บ่อขยะอบต.ทุ่งฝน	บ้านศรีสงคราม หมู่ 13 ต.ทุ่งฝน อ.ทุ่งฝน จ.อุดรธานี	อบต.ทุ่งฝน	อุดรธานี	1		2554	0.75	Open Burn	ไม่ถูกต้อง	47	กลาง	48Q 0318836	1939616	0	0.5
1357	บาอขยะ ทต.ทุ่งใหญ่	บริเวณชายป่า บ้านบุญมี หมู่ 5 ต.ทุ่งใหญ่ อ.ทุ่งฝน จ.อุดรธานี	ทต.ทุ่งใหญ่	อุดรธานี	1		2552	1.5	Incinerator	ไม่ถูกต้อง	47	กลาง	48Q0306570	1930567	0	2
1358	บ่อขยะ ทต.นายูง	บ้านนาสมนึก หมู่ 6 ต.นายูง อ.นายูง จ.อุดรธานี	ทต.นายูง	อุดรธานี	1		2550	3	Open dump	ไม่ถูกต้อง	47	กลาง	48Q0203541	1984860	0	2
1359	บ่อขยะอบต.บ้านก้อง	บ้านทุ่งศรีทอง ม.11 ต.บ้านก้อง อ.นายูง จ.อุดรานี	อบต.บ้านก้อง	อุดรธานี	1		2550	15	Open dump	ไม่ถูกต้อง	47	กลาง	48Q0192693	1976541	0	1.5
1360	บ่อขยะ ทต.นางัว	บ้านโสมเจริญ (เขต อบต.ศรีสำราญ) หมู่ 11 ต.ศรีสำราญ อ.น้ำโสม จ.อุดรธา	ทต.นางัว	อุดรธานี	1		2539	26	Open dump	ไม่ถูกต้อง	47	กลาง	48Q0200439	1969768	1	10
1361	บ่อขยะ ทต.น้ำโสม	บ้านน้ำปด หมู่ 3 ต.น้ำโสม อ.น้ำโสม จ.อุดรธานี	ทต.น้ำโสม	อุดรธานี	1		-	10	Open dump	ไม่ถูกต้อง	47	กลาง	48Q0197902	1970895	2	13.00
1362	บ่อขยะอบต.หนองแวง	บ้านสาครพัฒนา ม.6 ต.บ้านหนองแวง อ.น้ำโสม จ.อุดรธานี (3บ่อ)	อบต.หนองแวง	อุดรธานี	1		2546	2	Open Burn	ไม่ถูกต้อง	47	กลาง	48Q 0211527	1967683	0	3
1363	บ่อขยะอบต.โคกกลาง	บ้านโคกกลาง หมู่ 1 ต.โคกกลาง อ.โนนสะอาด จ.อุดรธานี	อบต.โคกกลาง	อุดรธานี	1		2539	0.5	Open Burn	ไม่ถูกต้อง	47	กลาง	48Q0275556	1872811	0	0.5
1364	บ่อขยะอบต.โคกกลาง	บ้านโคกสง่า ม.3 ต.โคกกลาง อ.โนนสะอาด จ.อุดรธานี	อบต.โคกกลาง	อุดรธานี	1		2541	0.5	Open Burn	ไม่ถูกต้อง	47	กลาง	48Q 0278007	1872490	0	0.5
1365	บ่อขยะอบต.โคกกลาง	บ้านม่วงดง ม.4 ต.โคกกลาง อ.โนนสะอาด จ.อุดรธานี	อบต.โคกกลาง	อุดรธานี	1		2541	0.5	Open Burn	ไม่ถูกต้อง	47	กลาง	48Q 0280730	1873495	0	0.5
1366	บ่อขยะทต.โนนสะอาด	บ้านฝายเจริญสุข หมู่ 9 ต.โนนสะอาด อ.โนนสะอาด จ.อุดรธานี	ทต.โนนสะอาด	อุดรธานี	1		2540	10	Open dump	ไม่ถูกต้อง	47	กลาง	48Q 0276014	1877097	1	6.5
1367	บ่อขยะอบต.ทมนางาม	บ้านทมนางาม หมู่ 1 ต.ทมนางาม อ.โนนสะอาด จ.อุดรธานี	อบต.ทมนางาม	อุดรธานี	1		2545	1	Open Burn	ไม่ถูกต้อง	47	กลาง	48Q 0286022	1870898	0	0.2
1368	บ่อขยะอบต.โพธิ์ศรีสำราญ	บ้านศรีสวัสดิ์ หมู่ 8 ต.โพธิ์ศรีสำราญ อ.โนนสะอาด จ.อุดรธานี	อบต.โพธิ์ศรีสำราญ	อุดรธานี	1		2549	2	Open dump	ไม่ถูกต้อง	47	กลาง	48Q 0270715	1873481	0	1
1369	บ่อขยะ ทม.บ้านดุง	บ้านโนนศรีทอง หมู่ 7 ต.บ้านชัย อ.บ้านดุง จ.อุดรธานี	ทม.บ้านดุง	อุดรธานี	1		2535	16	Sanitary Landfill	ถูกต้อง	47	กลาง	48Q 0311641	1953036	8	21.84
1370	บ่อขยะอบต.บ้านม่วง	บ้านศรีเมือง หมู่ 14 ต.บ้านม่วง อ.บ้านดุง จ.อุดรธานี	อบต.บ้านม่วง	อุดรธานี	1		2550	3	Open dump	ไม่ถูกต้อง	47	กลาง	48Q 0326049	1959551	0	2
1371	บ่อขยะ อบต.วังทอง	บ้านวังแสนสุข หมู่ 6 ต.วังทอง อ.บ้านดุง จ.อุดรธานี	อบต.วังทอง	อุดรธานี	1		2553	12	Open Burn	ไม่ถูกต้อง	47	กลาง	48Q 0324292	1964073	0	3
1372	บ่อขยะ ทต.บ้านผือ	บ้านก่อนใหม่ หมู่ 12 ต.บ้านผือ อ.บ้านผือ จ.อุดรธานี	ทต.บ้านผือ	อุดรธานี	1		N/A	16	Open dump	ไม่ถูกต้อง	47	กลาง	48Q 0229694	1961169	1	10.90
1373	บ่อขยะ ทต.กลางใหญ่	บ้านกลางใหญ่ ม.12 ต.กลางใหญ่ อ.บ้านผือ จ.อุดรธานี	ทต.กลางใหญ่	อุดรธานี	1		2540	1	Open Burn	ไม่ถูกต้อง	47	กลาง	48Q0219508	1966885	0	3
1374	บ่อขยะ อบต.คำด้วง	บ้านคำด้วง หมู่ 10 ต.คำด้วง อ.บ้านผือ จ.อุดรธานี	อบต.คำด้วง	อุดรธานี	1		2550	2	Open Burn	ไม่ถูกต้อง	47	กลาง	48Q 0219827	1973749	0	3
1375	บ่อขยะ อบต.จำปาโมง	บ้านกลางน้อย หมู่ 6 ต.จำปาโมง อ.บ้านผือ จ.อุดรธานี	อบต.จำปาโมง	อุดรธานี	1		2555	0.5	Open dump	ไม่ถูกต้อง	47	กลาง	48Q0226615	1954944	0	0.25
1376	บ่อขยะอบต.หนองแวง	บ้านหนองแวง หมู่ 10 ต.หนองแวง อ.บ้านผือ จ.อุดรธานี	อบต.หนองแวง	อุดรธานี	1		2549	10	Open Burn	ไม่ถูกต้อง	47	กลาง	48Q 0221588	1934983	0	0.1
1377	บ่อขยะ อบต.หนองหัวคู	บ้านสะคุ หมู่ 7 ต.หนองหัวคู อ.บ้านผือ จ.อุดรธานี	อบต.หนองหัวคู	อุดรธานี	1		2557	4	Open dump	ไม่ถูกต้อง	47	กลาง	48Q 0244050	1950170	0	3
1378	บ่อขยะอบต.อุ่มจาน	บ้านอุ่มจาน หมู่ 8 ต.อุ่มจาน อ.ประจักษ์ศิลปาคม จ.อุดรธานี	อบต.อุ่มจาน	อุดรธานี	1		2547	2	Open dump	ไม่ถูกต้อง	47	กลาง	48Q 291353	1907959	0	4.5
1379	บ่อขยะอบต.นาทราย	บ้านน้ำรอด หมู่ 2 ต.นาทราย อ.พิบูลย์รักษ์ จ.อุดรธานี	อบต.นาทราย	อุดรธานี	1		2553	12	Open dump	ไม่ถูกต้อง	47	กลาง	48Q0302752	1939486	0	4
1380	บ่อขยะอบต.บ้านแดง	บ้านดงไร่ หมู่ 14 ต.บ้านแดง อ.พิบูลย์รักษ์ จ.อุดรธานี	อบต.บ้านแดง	อุดรธานี	1		2540	6	Open Burn	ไม่ถูกต้อง	47	กลาง	48Q0293101	1937771	0	6
1381	บ่อขยะ ทต.เพ็ญ	บ้านเหล่าสูง หมู่ 8 ต.เพ็ญ อ.เพ็ญ จ.อุดรธานี	ทต.เพ็ญ	อุดรธานี	1		2528	10	Open dump	ไม่ถูกต้อง	47	กลาง	48Q0277429	1956527	0	8
1382	บ่อขยะอบต.เชียงหวาง	บ้านสร้างหลวง หมู่2 ต.เชียงหวาง อ.เพ็ญ	อบต.เชียงหวาง	อุดรธานี	1		2550	10	Open Burn	ไม่ถูกต้อง	47	กลาง	48Q 0269454	1949019	0	2
1383	บ่อขยะอบต.เชียงหวาง	บ้านคอนข่า หมู่6 ต.เชียงหวาง อ.เพ็ญ	อบต.เชียงหวาง	อุดรธานี	1		2550	10	Open Burn	ไม่ถูกต้อง	47	กลาง	48Q 0274120	1950105	0	2
1384	บ่อขยะอบต.เชียงหวาง	บ้านหนองสระใคร หมู่13 ต.เชียงหวาง อ.เพ็ญ	อบต.เชียงหวาง	อุดรธานี	1		2550	5	Open Burn	ไม่ถูกต้อง	47	กลาง	48Q 0273102	1951040	0	2

ลำดับที่	ชื่อสถานที่กำจัดขยะมูลฝอย	ที่อยู่	ผู้ดำเนินการ	จังหวัด	หน่วยงานดำเนินการ		ปีที่เปิดดำเนินการ	ขนาดพื้นที่	กระบวนการ	ความถูกต้องของการดำเนินการ	พิกัดสถานที่กำจัดขยะมูลฝอย				ผู้ทิ้งร่วม	ปริมาณขยะที่เข้าระบบ (ตัน/วัน)
					รัฐ	เอกชน		(ไร่)			โซน	ภูมิภาค	พิกัดแกน X	พิกัดแกน Y		
1385	บ่อขยะอบต.เชียงหวาง	บ้านโพนเลา หมู่7 ต.เชียงหวาง อ.เพ็ญ	อบต.เชียงหวาง	อุดรธานี	1		2550	5	Open Burn	ไม่ถูกต้อง	47	กลาง	N/A	N/A	0	2
1386	บ่อขยะอบต.นาบัว	บ้านนาบัว ม.9 (คุ้มโนนสาด) ต.นาบัว อ.เพ็ญ จ.อุดรธานี	อบต.นาบัว	อุดรธานี	1		2555	20	Open dump	ไม่ถูกต้อง	47	กลาง	48Q 0283994	1943865	0	3
1387	บ่อขยะอบต.นาพู่	บ้านศรีบุญเรือง หมู่ 6 ต.นาพู่ อ.เพ็ญ จ.อุดรธานี	อบต.นาพู่	อุดรธานี	1		2541	29	Open dump	ไม่ถูกต้อง	47	กลาง	48Q 0258996	1945803	0	2
1388	บ่อขยะอบต.เพ็ญ	บ้านหนองตุ หมู่ 5 ต.เพ็ญ อ.เพ็ญ จ.อุดรธานี	อบต.เพ็ญ	อุดรธานี	1		2551	1	Open dump	ไม่ถูกต้อง	47	กลาง	48Q 0278902	1954672	0	1
1389	บ่อขยะอบต.เพ็ญ	บ้านใหม่ หมู่ 2 ต.เพ็ญ อ.เพ็ญ จ.อุดรธานี	อบต.เพ็ญ	อุดรธานี	1		2559	1	Open dump	ไม่ถูกต้อง	47	กลาง	48Q 0284555	1954346	0	1
1390	บ่อขยะอบต.เพ็ญ	บ้านโพนทัน ต.เพ็ญ อ.เพ็ญ จ.อุดรธานี	อบต.เพ็ญ	อุดรธานี	1		2551	1	Open dump	ไม่ถูกต้อง	47	กลาง	48Q 0283733	1953872	0	1
1391	บ่อขยะอบต.เพ็ญ	บ้านโนนยาง(ตรงข้าม อบต.) หมู่ 17 ต.เพ็ญ อ.เมือง จ.อุดรธานี	อบต.เพ็ญ	อุดรธานี	1		2551	2	Open dump	ไม่ถูกต้อง	47	กลาง	48Q 0280069	1954669	0	1.5
1392	บ่อขยะอบต.สุมเส้า	หมู่ 1 ถ.สุมเส้า-บ้านดุง ต.สุ่มเส้า อ.เพ็ญ จ.อุดรธานี	อบต.สุมเส้า	อุดรธานี	1		2555	5	Open Burn	ไม่ถูกต้อง	47	กลาง	48Q 0285375	1945745	0	5.5
1393	บ่อขยะอบต.จอมศรี (ของเอกชน)	บ้านโนนแสงจันทร์ หมู่ 15 ต.จอมศรี อ.เพ็ญ จ.อุดรธานี	เอกชน	อุดรธานี		1	2557	12	Open dump	ไม่ถูกต้อง	47	กลาง	48Q 0278791	1973677	4	12.03
1394	บ่อขยะของเอกชน	บ้านสันป่าตอง หมู่11 ต.เพ็ญ อ.เพ็ญ จ.อุดรธานี	บริษัทเอ็นเนอร์แทรก อุดรจำกัด	อุดรธานี		1	2557	20	Open dump	ไม่ถูกต้อง	47	กลาง	48Q 0275916	1955284	5	17
1395	บ่อขยะ ทน.อุดรธานี	บ.โคกหนองหาด ต.หนองนาคำ อ.เมือง จ.อุดรธานี	ทน.อุดรธานี	อุดรธานี	1		2544	296	Sanitary Landfill	ถูกต้อง	47	กลาง	275370	1929899	38	252.24
1396	บ่อขยะอบต.นาข่า	บ้านหมากตูม ม.16 ต.นาข่า อ.เมือง จ.อุดรธานี (หนองอีจิด)	อบต.นาข่า	อุดรธานี	1		2541	4	Open Burn	ไม่ถูกต้อง	47	กลาง	48Q 0277243	1938961	0	5
1397	บ่อขยะทต.ลำพันชาด	(ขุดบ่อข้างสำนักงานเทศบาล) หมู่ 2 ต.ลำพันชาด อ.วังสามหมอ จ.อุดรธานี	ทต.ลำพันชาด	อุดรธานี	1		2558	0.5	Open dump	ไม่ถูกต้อง	47	กลาง	48Q 0336030	1874114	0	2
1398	บ่อขยะ ทต.วังสามหมอ	บ้านหนองแวงเจริญ ม.5 ต.วังสามหมอ อ.วังสามหมอ จ.อุดรธานี	ทต.วังสามหมอ	อุดรธานี	1		2558	15	Open dump	ไม่ถูกต้อง	47	กลาง	48Q 0333155	1872130	0	6.21
1399	บ่อขยะ อบต.คำโคกสูง	บ้านน้อยคำเม็ก หมู่ 9 ต.คำโคกสูง อ.วังสามหมอ จ.อุดรธานี	อบต.คำโคกสูง	อุดรธานี	1		2555	2	Open dump	ไม่ถูกต้อง	47	กลาง	48Q0333157	1865747	0	2
1400	บ่อขยะอบต.หนองกุงทับม้า	บ้านโนนสว่าง ม.7 ต.หนองกุงทับม้า อ.วังสามหมอ จ.อุดรธานี	อบต.หนองกุงทับม้า	อุดรธานี	1		2549	10	Open dump	ไม่ถูกต้อง	47	กลาง	48Q0337339	1886517	0	1.5
1401	บ่อขยะทต.จำปี	บ้านโคกผักชี ม.8 ต.จำปี อ.ศรีธาตุ จ.อุดรธานี	ทต.จำปี	อุดรธานี	1		2553	36	Open dump	ไม่ถูกต้อง	47	กลาง	48Q 0302570	1883439	0	3
1402	บ่อขยะ ทต.ศรีธาตุ	บ้านกอก ม.6 ต.ศรีธาตุ อ.ศรีธาตุ จ.อุดรธานี 41230	ทต.ศรีธาตุ	อุดรธานี	1		2545	10ไร่ 2งาน	Open Burn	ไม่ถูกต้อง	47	กลาง	48Q 0310552	1879996	1	10.94
1403	บ่อขยะ ทต.สร้างคอม	บ้านโคกสว่าง หมู่ 8 ต.สร้างคอม อ.สร้างคอม จ.อุดรธานี	ทต.สร้างคอม	อุดรธานี	1		2540	16	Open dump	ไม่ถูกต้อง	47	กลาง	48Q 0293006	1970078	0	6
1404	บ่อขยะอบต.เชียงดา	บ้านเชียงดา หมู่ 1 ต.เชียงดา อ.สร้างคอม จ.อุดรธานี	อบต.เชียงดา	อุดรธานี	1		2558	2	Open dump	ไม่ถูกต้อง	47	กลาง	48Q 0291093	1976822	0	1
1405	บ่อขยะอบต.เชียงดา	บ้านปึงสำราญ หมู่ 3 ต.เชียงดา อ.สร้างคอม จ.อุดรธานี	อบต.เชียงดา	อุดรธานี	1		2557	1	Open Burn	ไม่ถูกต้อง	47	กลาง	48Q 0295870	1977814	0	1
1406	บ่อขยะ อบต.นาสะอาด	บ้านนาไชยฟอง หมู่ 6 ต.นาสะอาด อ.สร้างคอม จ.อุดรธานี	อบต.นาสะอาด	อุดรธานี		1	2549	6	Open Burn	ไม่ถูกต้อง	47	กลาง	48Q 0291259	1972736	0	0.5
1407	บ่อขยะ ทต.บ้านโคก	บ้านโพธิ์ หมู่ 2 ต.บ้านโคก อ.สร้างคอม จ.อุดรธานี	ทต.บ้านโคก	อุดรธานี	1		2545	5	Open Burn	ไม่ถูกต้อง	47	กลาง	48Q0 289059	1970116	0	7
1408	บ่อขยะทต.บ้านยวด	บ้านนามั่ง หมู่4 ต.บ้านยวด อ.สร้างคอม จ.อุดรธานี	ทต.บ้านยวด	อุดรธานี	1		2548	33	Open dump	ไม่ถูกต้อง	47	กลาง	48Q 0292585	1959719	0	4
1409	บ่อขยะอบต.บ้านหินโงม	บ้านศิลาทอง หมู่ 7 ต.หินโงม อ.สร้างคอม จ.อุดรธานี	อบต.บ้านหินโงม	อุดรธานี	1		2558	6	Open dump	ไม่ถูกต้อง	47	กลาง	48Q 0297937	1963825	0	3
1410	บ่อขยะทต.ภูผาแดง	บ้านโนนสำราญ ม.5 ต.หนองอ้อ อ.หนองวัวซอ จ.อุดรธานี	ทต.ภูผาแดง	อุดรธานี	1		2542	36	Open dump	ไม่ถูกต้อง	47	กลาง	48Q 0239907	1899942	1	10
1411	บ่อขยะ อบต.หนองอ้อ	บ้านคำหมากคูน หมู่ 4 ต.หนองอ้อ อ.หนองวัวซอ จ.อุดรธานี	อบต.หนองอ้อ	อุดรธานี	1		2554	52	Open Burn	ไม่ถูกต้อง	47	กลาง	48Q 0245764	1904559	0	5
1412	บ่อขยะ ทต.แสงสว่าง	บ้านแสงสว่าง หมู่ 6 ต.แสงสว่าง อ.หนองแสง จ.อุดรธานี	ทต.แสงสว่าง	อุดรธานี	1		2547	12	Open dump	ไม่ถูกต้อง	47	กลาง	48Q 0267802	1895031	0	6
1413	บ่อขยะ อบต.ทับกุง	บ้านทับกุง หมู่ 3 ถ.ทับกุง-วัดถ้ำเกีย ต.ทับกุง อ.หนองแสง จ.อุดรธานี	อบต.ทับกุง	อุดรธานี	1		2541	2	Open dump	ไม่ถูกต้อง	47	กลาง	48Q 0261568	1897886	0	6
1414	บ่อขยะอบต.แสงสว่าง	144 บ้านท่ายม หมู่ 8 ถ.ห้วยเกิ้ง -ท่ายม ต.แสงสว่าง อ.หนองแสง จ.อุดรธานี	อบต.แสงสว่าง	อุดรธานี	1		2553	0.25	Open dump	ไม่ถูกต้อง	47	กลาง	48Q 0265365	1896104	0	3
1415	บ่อขยะอบต.หนองแสง	บ้านแสงทอง หมู่6 ต.หนองแสง อ.หนองแสง จ.อุดรธานี	อบต.หนองแสง	อุดรธานี	1		2555	1	Incinerator	ไม่ถูกต้อง	47	กลาง	48Q 0271806	1899313	0	3
1416	บอขยะทต.บ้านเชียง	หมู่ 9 ถ.นครศรีนคร ต.บ้านเชียง อ.หนองหาน จ.อุดรธานี	ทต.บ้านเชียง	อุดรธานี	1		2538	21	Open dump	ไม่ถูกต้อง	47	กลาง	48Q 0310219	1924675	1	9
1417	บ่อขยะทต.ผักตบ	บ้านป่าก้าว หมู่ 6 ต.ผักตบ อ.หนองหาน จ.อุดรธานี	ทต.ผักตบ	อุดรธานี	1		2550	20	Open dump	ไม่ถูกต้อง	47	กลาง	48Q 0289542	1924469	0	2
1418	บ่อขยะทต.หนองหาน	บ้านโสกหมู หมู่19 ต.หนองหาน อ.หนองหาน จ.อุดรธานี	ทต.หนองหาน	อุดรธานี	1		2539	25	Open dump	ไม่ถูกต้อง	47	กลาง	48Q 0299873	1924143	2	13.00
1419	บ่อขยะอบต.ดอนหายโศก	บ้านดอนหายโศก หมู่ 8 ต.ดอนหายโศก อ.หนองหาน จ.อุดรธานี	อบต.ดอนหายโศก	อุดรธานี	1		2553	69	Open Burn	ไม่ถูกต้อง	47	กลาง	48Q 0288306	1929319	0	4
1420	บ่อขยะอบต.บ้านยา	บ้านดอน ม.5 ต.บ้านยา อ.หนองหาน จ.อุดรธานี	อบต.บ้านยา	อุดรธานี	1		2548	1	Open Burn	ไม่ถูกต้อง	47	กลาง	48Q 0315382	1924400	0	3
1421	บ่อขยะอบต.พังงู	บ้านเรืองชัย หมู่7 ต.พังงู อ.หนองหาน จ.อุดรธานี	อบต.พังงู	อุดรธานี	1		2547	25	Open Burn	ไม่ถูกต้อง	47	กลาง	48Q 0297233	1910977	0	4
1422	บ่อขยะอบต.สะแบง	บ้านดงวังพัง ม.5 ต.สะแบง อ.หนองหาน จ.อุดรธานี	อบต.สะแบง	อุดรธานี	1		2545	17	Open Burn	ไม่ถูกต้อง	47	กลาง	48Q 0299320	1935608	0	6
1423	บ่อะขอบต.สร้อยพร้าว	บ้านวังฮาง หมู่ 11 ต.สร้อยพร้าว อ.หนองหาน จ.อุดรธานี	อบต.สร้อยพร้าว	อุดรธานี		1	2548	1.5	Open Burn	ไม่ถูกต้อง	47	กลาง	48Q 0294816	1930302	0	1
1424	บ่อขยะทต.หนองไผ่	บ้านหายโศก หมู่ 10 ต.หนองไผ่ อ.หนองหาน จ.อุดรธานี	ทต.หนองไผ่	อุดรธานี	1		2556	32	Open Burn	ไม่ถูกต้อง	47	กลาง	48Q0293768	1911141	0	9.34

ข้อมูลสถานที่กำจัดขยะมูลฝอยทั่วประเทศ ปี 2559

ลำดับที่	ชื่อสถานที่กำจัดขยะมูลฝอย	ที่อยู่	ผู้ดำเนินการ	จังหวัด	หน่วยงานดำเนินการ		ปีที่เปิดดำเนินการ	ขนาดพื้นที่ (ไร่)	กระบวนการ	ความถูกต้องของการดำเนินการ	พิกัดสถานที่กำจัดขยะมูลฝอย				ผู้ทิ้งร่วม	ปริมาณขยะที่เข้าระบบ (ตัน/วัน)
					รัฐ	เอกชน					โซน	ภูมิภาค	พิกัดแกน X	พิกัดแกน Y		
1425	บ่อขยะ ทม.ท่าบ่อ	บ้านกุดบง หมู่ 6 ต.บ้านเดื่อ อ.ท่าบ่อ จ.หนองคาย	ทม.ท่าบ่อ	หนองคาย	1		2545	46	Sanitary Landfill	ถูกต้อง	48	ตะวันออกเฉียงเหนือ	48Q 0246587	1964920	11	28.26
1426	บ่อขยะทต.เฝ้าไร่	บ้านทรัพย์เจริญ หมู่ 9 ต.เฝ้าไร่ อ.เฝ้าไร่ จ.หนองคาย	ทต.เฝ้าไร่	หนองคาย	1		2549	7	Open dump	ไม่ถูกต้อง	48	ตะวันออกเฉียงเหนือ	48Q 0323596	1989312	0	6
1427	บ่อขยะอบต.นาดี	บ้านทรัพย์เจริญ หมู่ 9 ต.เฝ้าไร่ อ.เฝ้าไร่ จ.หนองคาย	อบต.นาดี	หนองคาย	1		2555	4	Open dump	ไม่ถูกต้อง	48	ตะวันออกเฉียงเหนือ	48Q 0323714	1989483	0	6
1428	บ่อขยะอบต.วังหลวง	บ้านโนนตาดี หมู่ 3 ต.วังหลวง อ.เฝ้าไร่ จ.หนองคาย	อบต.วังหลวง	หนองคาย	1		2548	8	Open dump	ไม่ถูกต้อง	48	ตะวันออกเฉียงเหนือ	48Q 0315976	2005912	0	4
1429	บ่อขยะอบต.หนองหลวง	บ้านห้วยทรายคำ หมู่ 8 ต.หนองหลวง อ.เฝ้าไร่ จ.หนองคาย	อบต.หนองหลวง	หนองคาย	1		N/A	30	Open dump	ไม่ถูกต้อง	48	ตะวันออกเฉียงเหนือ	48Q 0308513	1990121	0	4
1430	บ่อขยะ ทต.โพนพิสัย	บ้านโปร่งเย็น หมู่ 17 ถ.โพนพิสัย-เฝ้าไร่ ต.จุมพล อ.โพนพิสัย จ.หนองคาย 43120 โท	ทต.โพนพิสัย	หนองคาย	1		2538	10	Open dump	ไม่ถูกต้อง	48	ตะวันออกเฉียงเหนือ	48Q 0301228	1993058	1	11.0
1431	บ่อขยะทต.สร้างนางขาว	บ้านคำบอน หมู่ 8 ต.สร้างนางขาว อ.โพนพิสัย จ.หนองคาย	ทต.สร้างนางขาว	หนองคาย	1		2551	3	Open dump	ไม่ถูกต้อง	48	ตะวันออกเฉียงเหนือ	48Q 0288219	1976798	0	1.5
1432	บ่อขยะอบต.กุดบง	บ้านนิคมดงบัง หมู่ 11 ต.กุดบง อ.โพนพิสัย จ.หนองคาย	อบต.กุดบง	หนองคาย	1		2548	22	Open dump	ไม่ถูกต้อง	48	ตะวันออกเฉียงเหนือ	48Q 0301380	1999503	1	7.5
1433	บ่อขยะอบต.ชุมช้าง	บ้านโพนบก หมู่ 3 ต.ชุมช้าง อ.โพนพิสัย จ.หนองคาย	อบต.ชุมช้าง	หนองคาย	1		2538	25	Open dump	ไม่ถูกต้อง	48	ตะวันออกเฉียงเหนือ	48Q 0298211	1989357	0	5
1434	บ่อขยะอบต.เซิม	บ้านคำตอยูง หมู่ 7 ต.เซิม อ.โพนพิสัย จ.หนองคาย	อบต.เซิม	หนองคาย	1		2548	4.5	Open dump	ไม่ถูกต้อง	48	ตะวันออกเฉียงเหนือ	48Q 0320137	1984069	1	8
1435	บ่อขยะอบต.นาหนัง	บ้านนาหนัง หมู่ 1 ต.นาหนัง อ.โพนพิสัย จ.หนองคาย	อบต.นาหนัง	หนองคาย	1		2548	30	Open dump	ไม่ถูกต้อง	48	ตะวันออกเฉียงเหนือ	48Q 0304018	1982616	0	5
1436	บ่อขยะอบต.บ้านผือ	บ้านโนนสว่าง หมู่ 4 ตงบ้านผือ อ.โพนพิสัย จ.หนองคาย	อบต.บ้านผือ	หนองคาย	1		2549	6	Open dump	ไม่ถูกต้อง	48	ตะวันออกเฉียงเหนือ	48Q 0307770	1983065	0	2.5
1437	บ่อขยะอบต.บ้านโพธิ์	บ้านโนนสีทอง หมู่ 9 ถ.โพธิ์-ต.ฉิม ต.บ้านโพธิ์ อ.โพนพิสัย จ.หนองคาย	อบต.บ้านโพธิ์	หนองคาย	1		2546	6	Open dump	ไม่ถูกต้อง	48	ตะวันออกเฉียงเหนือ	48Q 0315624	1980083	0	3
1438	บ่อขยะอบต.วัดหลวง	หมู่ 4 ต.วัดหลวง อ.โพนพิสัย จ.หนองคาย	อบต.วัดหลวง	หนองคาย	1		2547	5	Open Burn	ไม่ถูกต้อง	48	ตะวันออกเฉียงเหนือ	48Q0289413	1985166	0	4
1439	บ่อขยะอบต.เหล่าต่างคำ	บ้านโคกหัวภู หมู่ 8 ต.เหล่าต่างคำ อ.โพนพิสัย จ.หนองคาย	อบต.เหล่าต่างคำ	หนองคาย	1		2552	2	Open dump	ไม่ถูกต้อง	48	ตะวันออกเฉียงเหนือ	48Q 0279258	1984213	0	1
1440	บ่อขยะทต.เวียงคุก	บ้านเวียงชัย หมู่ 7 ต. บ้านถ่อน อ. เมือง จ. หนองคาย	ทต.เวียงคุก	หนองคาย	1		2544	8	Open dump	ไม่ถูกต้อง	48	ตะวันออกเฉียงเหนือ	48Q 0252094	1965330	0	7
1441	บ่อขยะทต.บ้านเดื่อ	บ้านเดื่อ หมู่ 13 ต.บ้านเดื่อ อ.เมือง จ.หนองคาย (เอกชน)	เอกชน(สท.)	หนองคาย		1	2554	5	Open dump	ไม่ถูกต้อง	48	ตะวันออกเฉียงเหนือ	48Q 0282112	1988113	4	27
1442	บ่อขยะทต.ศรีเชียงใหม่	บ้านชุมคำ ต.หนองปลาปาก อ.ศรีเชียงใหม่ จ.หนองคาย	ทต.ศรีเชียงใหม่	หนองคาย	1		2548	118	ผสมผสาน	ถูกต้อง	48	ตะวันออกเฉียงเหนือ	48Q 0234820	1985046	23	42.92
1443	บ่อขยะทม.หนองคาย	บ้านดงนาเทา หมู่ 8 ต.สระใคร อ.สระใคร จ.หนองคาย	ทม.หนองคาย	หนองคาย	1		2555	77	Sanitary Landfill	ถูกต้อง	48	ตะวันออกเฉียงเหนือ	48Q 0262000	1962491	1	53
1444	บ่อขยะอบต.แก้งไก่	บ้านนาขาม หมู่ที่ 2 ต.แก้งไก่ อ.สังคม จ.หนองคาย	อบต.แก้งไก่	หนองคาย	1		2544	27	Open dump	ไม่ถูกต้อง	48	ตะวันออกเฉียงเหนือ	48Q 0206430	1996413	0	2
1445	บ่อขยะอบต.นางิ้ว	บ้านนางิ้ว หมู่ 1 ต.นางิ้ว อ.สังคม จ.หนองคาย	อบต.นางิ้ว	หนองคาย	1		2545	4	Open dump	ไม่ถูกต้อง	48	ตะวันออกเฉียงเหนือ	48Q 0197462	2007578	0	0.9

ข้อมูลสถานที่กำจัดขยะมูลฝอยทั่วประเทศ ปี 2559

ลำดับที่	ชื่อสถานที่กำจัดขยะมูลฝอย	ที่อยู่	ผู้ดำเนินการ	จังหวัด	หน่วยงานดำเนินการ		ปีที่เปิดดำเนินการ	ขนาดพื้นที่ (ไร่)	กระบวนการ	ความถูกต้องของการดำเนินการ	พิกัดสถานที่กำจัดขยะมูลฝอย				ผู้ทิ้งร่วม	ปริมาณขยะที่เข้าระบบ (ตัน/วัน)
					รัฐ	เอกชน					โซน	ภูมิภาค	พิกัดแกน X	พิกัดแกน Y		
1446	บ่อขยะทต.เขาแก้ว	บ้านนาเบน หมู่ 3 ต.เขาแก้ว อ.เชียงคาน จ.เลย	ทต.เขาแก้ว	เลย	1		2546	10	Open dump	ไม่ถูกต้อง	47	ตะวันออกเฉียงเหนือ	47Q 0787492	1970160	0	6
1447	บ่อขยะ ทต.เชียงคาน	บ้านน้อย หมู่ 4 ต.เชียงคาน อ.ชียงคาน จ.เลย	ทต.เชียงคาน	เลย	1		2540	35	ผสมผสาน	ถูกต้อง	47	ตะวันออกเฉียงเหนือ	47Q 0785594	1979507	6	22
1448	บ่อขยะ อบต.เชียงคาน	บ้านน้อย หมู่ 4 ต.เชียงคาน อ.ชียงคาน จ.เลย	อบต.เชียงคาย	เลย	1		2540	40	Open dump	ไม่ถูกต้อง	47	ตะวันออกเฉียงเหนือ	47Q0785733	1979215	0	3.41
1449	บ่อขยะทต.ด่านซ้าย	บ้านนาหว้า หมู่4 ต.ด่านซ้าย อ.ด่านซ้าย จ.เลย	ทต.ด่านซ้าย	เลย	1		2536	50	Open Burn	ไม่ถูกต้อง	47	ตะวันออกเฉียงเหนือ	47Q 0725063	1909237	1	10.0
1450	บ่อขยะอบต.นาดี	บ้านแก่งม่วง หมู่ที่ 7 ถนน ปากหมัน-นาแห้ว ต.นาดี อ.ด่านซ้าย จ.เลย	อบต.นาดี	เลย	1		2551	5	Open dump	ไม่ถูกต้อง	47	ตะวันออกเฉียงเหนือ	47Q 0731055	1934076	0	1.5
1451	บ่อขยะอบต.กกสะทอน	บ้านน้ำหมัน ม.1 ต.กกสะทอน อ.ด่านซ้าย จ.เลย	อบต.กกสะทอน	เลย	1		2553	1	Open Burn	ไม่ถูกต้อง	47	ตะวันออกเฉียงเหนือ	47Q0724894	1891605	0	0.3
1452	บ่อขยะทต.ท่าลี่	บ้านท่าลี่ หมู่ 7 ต.ท่าลี่ อ.ท่าลี่ จ.เลย	ทต.ท่าลี่	เลย	1		2538	20	Open Burn	ไม่ถูกต้อง	47	ตะวันออกเฉียงเหนือ	47Q 0755393	1951473	1	5
1453	บ่อขยะอบต.โคกใหญ่	บ้านโคกใหญ่ หมู่ 1 ต.โคกใหญ่ อ.ท่าลี่ จ.เลย	อบต.โคกใหญ่	เลย	1		2552	0.5	Open Burn	ไม่ถูกต้อง	47	ตะวันออกเฉียงเหนือ	48Q 0765186	1945798	0	1
1454	บ่อขยะอบต.โคกใหญ่	บ้านห้วยไค้ หมู่ 4 ต.โคกใหญ่ อ.ท่าลี่ จ.เลย	อบต.โคกใหญ่	เลย	1		2558	0.25	Open Burn	ไม่ถูกต้อง	47	ตะวันออกเฉียงเหนือ	48Q 0761087	1940677	0	0.81
1455	บ่อขยะอบต.น้ำแคม	บ้านน้ำแคม หมู่ 1 ต.น้ำแคม อ.ท่าลี่ เลย	อบต.น้ำแคม	เลย	1		2547	0.25	Open Burn	ไม่ถูกต้อง	47	ตะวันออกเฉียงเหนือ	47Q 0767391	1961813	0	2
1456	บ่อขยะอบต.หนองผือ	บ้านเมี่ยง หมู่ 9 ต.หนองผือ อ.ท่าลี่ จ.เลย	อบต.หนองผือ	เลย	1		2551	5	Open dump	ไม่ถูกต้อง	47	ตะวันออกเฉียงเหนือ	47Q 0755694	1953863	0	4.48
1457	บ่อขยะอบต.อาฮี	บ้านอาฮี หมู่ 6 ต.อาฮี อ.ท่าลี่ จ.เลย	อบต.อาฮี	เลย	1		2546	2	Open Burn	ไม่ถูกต้อง	47	ตะวันออกเฉียงเหนือ	47Q 0753485	1953401	0	6
1458	บ่อขยะอบต.นาด้วง	บ้านแก้วเมธี หมู่ 5 ต.นาด้วง อ.นาด้วง จ.เลย	ทต.นาด้วง	เลย	1		2545	4	Open Burn	ไม่ถูกต้อง	47	ตะวันออกเฉียงเหนือ	47Q 0182524	1932965	1	6.6
1459	บ่อขยะทต.นาดอกคำ	บ้านนาดอกคำ หมู่ 2 ต.นาดอกคำ อ.นาด้วง จ.เลย	ทต.นาดอกคำ	เลย	1		2547	10	Open Burn	ไม่ถูกต้อง	47	ตะวันออกเฉียงเหนือ	47Q 0815186	1940955	0	3
1460	บ่อขยะอบต.ท่าสวรรค์	บ้านเทพมงคล หมู่ 3 ต.ท่าสวรรค์ อ.นาด้วง จ.เลย	อบต.ท่าสวรรค์	เลย	1		2542	2	Open Burn	ไม่ถูกต้อง	47	ตะวันออกเฉียงเหนือ	47Q 0816195	1928057	0	2
1461	บ่อขยะอบต.ท่าสะอาด	บ้านผาเจริญ หมู่ที่ 4 ถ.เลย-นาด้วง ต.ท่าสะอาด อ.นาด้วง จ.เลย	อบต.ท่าสะอาด	เลย	1		2542	13	Open Burn	ไม่ถูกต้อง	47	ตะวันออกเฉียงเหนือ	47Q 0807884	1936205	0	3
1462	บ่อขยะทต.นาแห้ว	บ้านเหมืองแพร่ หมู่ 3 ถงเหมืองแพร่-แสงภา ต.นาแห้ว อ.นาแห้ว จ.เลย	ทต.นาแห้ว	เลย	1		2537	5	Open dump	ไม่ถูกต้อง	47	ตะวันออกเฉียงเหนือ	47Q 0718596	1936126	1	2
1463	บ่อขยะ ทต.ปากชม	บ้านศรีภูธร หมู่ 3 ต.ปากชม อ.ปากชม จ.เลย	ทต.ปากชม	เลย	1		2541	3	Open dump	ไม่ถูกต้อง	47	ตะวันออกเฉียงเหนือ	47Q 0808670	1994452	0	3
1464	บ่อขยะทต.คอนสา *	บ้านห้วยนา หมู่ 5 ต.เชียงกลม อ.ปากชม จ.เลย	ทต.คอนสา	เลย	1		2550	2	Open dump	ไม่ถูกต้อง	47	ตะวันออกเฉียงเหนือ	47Q 0816214	1982647	0	2
1465	บ่อขยะ อบต.ปากชม	บ้านโนนสมบูรณ์ หมู่ 9 ต.ปากชม อ.ปากชม จ.เลย	อบต.ปากชม	เลย	1		2545	4	Open Burn	ไม่ถูกต้อง	47	ตะวันออกเฉียงเหนือ	47Q 0808465	1986549	0	2
1466	บ่อขยะอบต.ห้วยพิชัย	บ้านโนนสวรรค์ หมู่ 8 ต.ห้วยพิชัย อ.ปากชม จ.เลย	อบต.ห้วยพิชัย	เลย	1		2551	1	Open Burn	ไม่ถูกต้อง	47	ตะวันออกเฉียงเหนือ	47Q 0813103	2002910	0	3
1467	บ่อขยะ อบต.หาดคัมภีร์	บ้านห้วยเหียม ม.4 ต.หาดคัมภีร์ อ.ปากชม จ.เลย	อบต.หาดคัมภีร์	เลย	1		2555	0.5	Open dump	ไม่ถูกต้อง	47	ตะวันออกเฉียงเหนือ	48Q 0191482	2015999	0	0.75
1468	บ่อขยะ อบต.หาดคัมภีร์	บ้านหาดคัมภีร์ ม.1 ต.หาดคัมภีร์ อ.ปากชม จ.เลย	อบต.หาดคัมภีร์	เลย	1		2555	0.25	Open dump	ไม่ถูกต้อง	47	ตะวันออกเฉียงเหนือ	48Q 0185147	2007868	0	0.75
1469	บ่อขยะทต.ท่าช้างคล้อง	บ้านหนองตานาใต้ หมู่ 11 ต.ท่าช้างคล้อง อ.ผาขาว จ.เลย	ทต.ท่าช้างคล้อง	เลย	1		2549	2	Open dump	ไม่ถูกต้อง	47	ตะวันออกเฉียงเหนือ	48Q0185617	1881464	0	5
1470	บ่อขยะทต.โนนปอแดง	บ้านศรีวิไล หมู่ที่17 ต.โนนปอแดง อ.ผาขาว จ.เลย	ทต.โนนปอแดง	เลย	1		2547	30	Open Burn	ไม่ถูกต้อง	47	ตะวันออกเฉียงเหนือ	48Q 0183123	1886497	0	6
1471	บ่อขยะอบต.โนนป่าซาง	บ้านสันติภาพพัฒนา หมู่ 9 ต.โนนป่าซาง อ.ผาขาว จ.เลย	อบต.โนนป่าซาง	เลย	1		2550	5	Open Burn	ไม่ถูกต้อง	47	ตะวันออกเฉียงเหนือ	48Q 0186173	1893191	0	1
1472	บ่อขยะอบต.บ้านเพิ่ม	บ้านชำพร้าว หมู่ 2 ต.บ้านเพิ่ม อ.ผาขาว จ.เลย	อบต.บ้านเพิ่ม	เลย	1		2538	4	Open Burn	ไม่ถูกต้อง	47	ตะวันออกเฉียงเหนือ	47Q 0816858	1891352	0	3
1473	บ่อขยะอบต.ผาขาว	บ้านห้วยลาดเหนือ หมู่ 11 ต.ผาขาว อ.ผาขาว จ.เลย	อบต.ผาขาว	เลย	1		2539	10	Open dump	ไม่ถูกต้อง	47	ตะวันออกเฉียงเหนือ	47Q 0813734	1884080	0	2
1474	บ่อขยะ ทต.ภูกระดึง	บ้านนาแปนเหนือ หมู่ 14 ต.ศรีฐาน อ.ภูกระดึง จ.เลย	ทต.ภูกระดึง	เลย	1		2553	5	Open Burn	ไม่ถูกต้อง	47	ตะวันออกเฉียงเหนือ	47Q 0805386	1874491	1	10
1475	บ่อขยะอบต.ศรีฐาน	บ้านนาแปนเหนือ หมู่ 14 ต.ศรีฐาน อ.ภูกระดึง จ.เลย	อบต.ศรีฐาน	เลย	1		2554	5	Open Burn	ไม่ถูกต้อง	47	ตะวันออกเฉียงเหนือ	47Q 0805268	1874585	1	6
1476	บ่อขยะ ทต.ภูเรือ	บ้านป่าจันตม หมู่ 6 ต.หนองบัว อ.ภูเรือ จ.เลย	ทต.ภูเรือ	เลย	1		2544	3	Open dump	ไม่ถูกต้อง	47	ตะวันออกเฉียงเหนือ	47Q 0748783	1931755	0	4
1477	บ่อขยะอบต.ปลาบ่า	บ้านปลาบ่า หมู่ที่ 1 ต.ปลาบ่า อ.ภูเรือ จ.เลย	อบต.ปลาบ่า	เลย	1		2553	0.25	Open dump	ไม่ถูกต้อง	47	ตะวันออกเฉียงเหนือ	47Q 0750270	1923439	0	0.35
1478	บ่อขยะอบต.ปลาบ่า	บ้านกลาง หมู่ที่ 3 ต.ปลาบ่า อ.ภูเรือ จ.เลย	อบต.ปลาบ่า	เลย	1		2553	0.25	Open dump	ไม่ถูกต้อง	47	ตะวันออกเฉียงเหนือ	48Q 0758452	1915795	0	0.3
1479	บ่อขยะอบต.หนองบัว	บ้านป่าจันตม หมู่ที่ 6 ต.หนองบัว จ.เลย	อบต.หนองบัว	เลย	1		2554	3	Open dump	ไม่ถูกต้อง	47	ตะวันออกเฉียงเหนือ	47Q 0748841	1931753	0	1.5
1480	บ่อขยะอบต.แก่งศรีภูมิ	บ้านฟากเลย หมู่ 1 ต.แก่งศรีภูมิ อ.ภูหลวง จ.เลย	อบต.แก่งศรีภูมิ	เลย	1		2550	2	Open Burn	ไม่ถูกต้อง	47	ตะวันออกเฉียงเหนือ	47Q 0785853	1894410	0	0.5
1481	บ่อขยะอบต.แก่งศรีภูมิ	บ้านแก่งศรีภูมิ ม.4 ต.แก่งศรีภูมิ อ.ภูหลวง จ.เลย	อบต.แก่งศรีภูมิ	เลย	1		2550	1	Open Burn	ไม่ถูกต้อง	47	ตะวันออกเฉียงเหนือ	47Q 0786369	1890439	0	0.5
1482	บ่อขยะอบต.หนองคัน	บ้านโนนสว่าง ม.6 ต.หนองคัน อ.ภูหลวง จ.เลย	อบต.หนองคัน	เลย	1		2554	3	Open Burn	ไม่ถูกต้อง	47	ตะวันออกเฉียงเหนือ	47Q 0787397	1897429	0	1.5
1483	บ่อขยะ ทม.เลย	บ้านโคกสว่าง หมู่ 10 ถ.เลย-เชียงคาน ต.ศรีสองรัก อ.เมือง จ.เลย	ทม.เลย	เลย	1		2541	50	Control Dump	ไม่ถูกต้อง	47	ตะวันออกเฉียงเหนือ	47Q 0786629	1953265	21	132
1484	บ่อขยะอบต.น้ำสวย	บ้านศรีชมชื่น หมู่ 10 ต.น้ำสวย อ.เมือง จ.เลย	อบต.น้ำสวย	เลย	1		2542	4	Open Burn	ไม่ถูกต้อง	47	ตะวันออกเฉียงเหนือ	47Q 0802337	1849742	0	3
1485	บ่อขยะอบต.น้ำสวย	บ้านลายเหนือ หมู่ 11 ต.น้ำสวย อ.เมือง จ.เลย	อบต.น้ำสวย	เลย	1		2540	0.5	Open Burn	ไม่ถูกต้อง	47	ตะวันออกเฉียงเหนือ	47Q0801609	1952229	0	0.5
1486	บ่อขยะอบต.เสี้ยว	บ้านเสี้ยว หมู่ที่ 6 ถนนเลย-ด่านซ้าย ต.เสี้ยว อ.เมือง จ.เลย	อบต.เสี้ยว	เลย	1		2556	1	Open dump	ไม่ถูกต้อง	47	ตะวันออกเฉียงเหนือ	47Q 0780185	1935346	0	1.95
1487	บ่อขยะทต.ปากปวน	บ้านโนนสว่าง หมู่ที่ 3 ตำบลปากปวน อ.วังสะพุง จ.เลย	ทต.ปากปวน	เลย	1		2548	5	Open Burn	ไม่ถูกต้อง	47	ตะวันออกเฉียงเหนือ	47Q 0789170	1922424	0	5
1488	บ่อขยะทต.ศรีสงคราม	บ้านไทเจริญ หมู่ 10 ต.ศรีสงคราม อ.วังสะพุง จ.เลย	ทต.ศรีสงคราม	เลย	1		2552	16	Open dump	ไม่ถูกต้อง	47	ตะวันออกเฉียงเหนือ	47Q 0797228	1907458	0	20
1489	บ่อขยะอบต.ผาบิ้ง	บ้านแก่นสาคร หมู่ 6 ต.ผาบิ้ง อ.วังสะพุง จ.เลย	อบต.ผาบิ้ง	เลย	1		2547	5	Open Burn	ไม่ถูกต้อง	47	ตะวันออกเฉียงเหนือ	47Q 0788120	1902976	0	2
1490	บ่อขยะอบต.ตาดข่า	นสล. บ้านตาดข่า หมู่1 ต.ตาดข่า อ.หนองหิน จ.เลย	อบต.ตาดข่า	เลย	1		2545	5	Open Burn	ไม่ถูกต้อง	47	ตะวันออกเฉียงเหนือ	47Q 0808210	1884191	0	3
1491	บ่อขยะอบต.ปวนพุ	บ้านจอมทอง หมู่ 13 ต.ปวนพุ อ.หนองหิน จ.เลย	อบต.ปวนพุ	เลย	1		2538	4	Open Burn	ไม่ถูกต้อง	47	ตะวันออกเฉียงเหนือ	47Q 0795973	1895368	0	3.5
1492	บ่อขยะ ทต.ผาอินทร์แปลง	บ้านหนองใหญ่ หมู่ 1 ต.ผาอินทร์แปลง อ.เอราวัณ จ.เลย	ทต.ผาอินทร์แปลง	เลย	1		2541	3	Open Burn	ไม่ถูกต้อง	47	ตะวันออกเฉียงเหนือ	47Q 0812226	1921438	0	10
1493	บ่อขยะทต.เอราวัณ	(ภูกระแต) บ้านหัวฝาย หมู่ 16 ต.เอราวัณ อ.เอราวัณ จ.เลย	ทต.เอราวัณ	เลย	1		2548	2	Open Burn	ไม่ถูกต้อง	47	ตะวันออกเฉียงเหนือ	47Q 0812088	1921523	0	7
1494	บ่อขยะอบต.ผาสามยอด	บ้านห้วยสวรรค์ หมู่ 8 ต.ผาสามยอด อ.เอราวัณ จ.เลย	อบต.ผาสามยอด	เลย	1		2556	10	Open Burn	ไม่ถูกต้อง	47	ตะวันออกเฉียงเหนือ	48Q 0181473	1913496	0	3

ข้อมูลสถานที่กำจัดขยะมูลฝอยทั่วประเทศ ปี 2559

ลำดับที่	ชื่อสถานที่กำจัดขยะมูลฝอย	ที่อยู่	ผู้ดำเนินการ	จังหวัด	หน่วยงานดำเนินการ		ปีที่เปิดดำเนินการ	ขนาดพื้นที่ (ไร่)	กระบวนการ	ความถูกต้องของการดำเนินการ	พิกัดสถานที่กำจัดขยะมูลฝอย				ผู้ทิ้งร่วม	ปริมาณขยะที่เข้าระบบ (ตัน/วัน)
					รัฐ	เอกชน					โซน	ภูมิภาค	พิกัดแกน X	พิกัดแกน Y		
1495	บ่อขยะทต.ท่าอุเทน	บ้านน้อยหัวปึง หมู่ 6 ต.ท่าอุเทน อ.ท่าอุเทน จ.นครพนม	ทต.ท่าอุเทน	นครพนม	1		2536	26	Open dump	ไม่ถูกต้อง	48	ตะวันออกเฉียงเหนือ	48Q 0454603	1943175	0	5
1496	บ่อขยะอบต.ไชยบุรี	บ้านไชยบุรี หมู่ 3 ต.ไชยบุรี อ.ทาอุเทน จ.นครพนม	อบต.ไชยบุรี	นครพนม	1		2546	4	Open dump	ไม่ถูกต้อง	48	ตะวันออกเฉียงเหนือ	48Q 0441182	1952011	0	2.5
1497	บ่อขยะอบต.พนอม	บ้านพนอม หมู่ 1 ต.พนอม อ.ท่าอุเทน จ.นครพนม	อบต.พนอม	นครพนม	1		2549	0.75	Open dump	ไม่ถูกต้อง	48	ตะวันออกเฉียงเหนือ	48Q 0438004	1956236	0	1
1498	บ่อขยะอบต.พนอม	บ้านพนอมทุ่ง หมู่ 4 ต.พนอม อ.ท่าอุเทน จ.นครพนม	อบต.พนอม	นครพนม	1		2549	0.25	Open dump	ไม่ถูกต้อง	48	ตะวันออกเฉียงเหนือ	48Q 0438158	1955195	0	1
1499	บ่อขยะทต.ธาตุพนม	บ้านโปร่ง หมู่ 7 ถ.ชยางกูร ต.ฝั่งแดง อ.ธาตุพนม จ.นครพนม	ทต.ธาตุพนม	นครพนม	1		2535	11	Open dump	ไม่ถูกต้อง	48	ตะวันออกเฉียงเหนือ	48Q0465796	1866795	1	18.06
1500	บ่อขยะทต.น้ำก่ำ	บ้านนาคำ ม.13 ต.น้ำก่ำ อ.ธาตุพนม จ.นครพนม	ทต.น้ำก่ำ	นครพนม	1		2548	4	Open Burn	ไม่ถูกต้อง	48	ตะวันออกเฉียงเหนือ	48Q0470518	1866373	0	5
1501	บ่อยะทต.นาแก	บ้านนามน หมู่ 3 ต.นาเลียง อ.นาแก จ.นครพนม	ทต.นาแก	นครพนม	1		2554	77	Sanitary Landfill	ถูกต้อง	48	ตะวันออกเฉียงเหนือ	48Q 0450976	1886363	13	37.25
1502	บ่อขยะอบต.ดอนเตย	บ้านหมูม่น หมู่ 4 ถ.หมูม่น-โนนอุดมดี ต.ดอนเตย อ.นาทม จ.นครพนม	อบต.ดอนเตย	นครพนม	1		2549	5	Open Burn	ไม่ถูกต้อง	48	ตะวันออกเฉียงเหนือ	48Q 0405287	1969549	0	1.5
1503	บ่อขยะอบต.หนองชน	บ้านหนองชนหมู่ 8 ถ.บ้านหนองชน ต.หนองชน อ.นาทม จ.นครพนม	อบต.หนองชน	นครพนม	1		2551	10	Open Burn	ไม่ถูกต้อง	48	ตะวันออกเฉียงเหนือ	48Q0407438	1974458	0	1
1504	บ่อขยะทต.นาหว้า	บ้านนาหว้า หมู่ 4 ต.นาหว้า อ.นาหว้า จ.นครพนม	ทต.นาหว้า	นครพนม	1		2530	10	Open dump	ไม่ถูกต้อง	48	ตะวันออกเฉียงเหนือ	48Q 0406931	1932450	0	7.2
1505	บ่อขยะอบต.นาคูณใหญ่	บ้านนาคูณทุ่ง หมู่ 3 ต.นาคูณใหญ่ อ.นาหว้า จ.นครพนม	อบต.นาคูณใหญ่	นครพนม	1		2556	1	Open Burn	ไม่ถูกต้อง	48	ตะวันออกเฉียงเหนือ	48Q 0407367	1934704	0	1
1506	บ่อขยะอบต.นาคูณใหญ่	บ้านนาคูณน้อย หมู่ 6 ต.นาคูณใหญ่ อ.นาหว้า จ.นครพนม	อบต.นาคูณใหญ่	นครพนม	1		2556	1	Open Burn	ไม่ถูกต้อง	48	ตะวันออกเฉียงเหนือ	48Q 0410835	1935087	0	1
1507	บ่อขยะอบต.นาหว้า	บ้านตาล หมู่ 8 ต.นาหว้า อ.นาหว้า จ.นครพนม	อบต.นาหว้า	นครพนม	1		2550	41	Open dump	ไม่ถูกต้อง	48	ตะวันออกเฉียงเหนือ	48Q 0403721	1936528	0	4
1508	บ่อขยะอบต.บ้านเสียว	บ้านเสียว หมู่ 3 ต.บ้านเสียว อ.นาหว้า จ.นครพนม	อบต.บ้านเสียว	นครพนม	1		2545	5	Open Burn	ไม่ถูกต้อง	48	ตะวันออกเฉียงเหนือ	48Q 0400956	1941442	0	1
1509	บ่อขยะอบต.เหล่าพัฒนา	บ้านนาน้อย หมู่ 12 ต.เหล่าพัฒนา อ.นาหว้า จ.นครพนม	อบต.เหล่าพัฒนา	นครพนม	1		2546	1.5	Open Burn	ไม่ถูกต้อง	48	ตะวันออกเฉียงเหนือ	48Q0398311	1948677	0	0.6
1510	บ่อขยะทต.บ้านแพง	บ้านท่าลาด หมู่ 14 ต.บ้านแพง อ.บ้านแพง จ.นครพนม	ทต.บ้านแพง	นครพนม	1		2541	13	Open dump	ไม่ถูกต้อง	48	ตะวันออกเฉียงเหนือ	48Q0419526	1985585	0	7
1511	บ่อขยะอบต.นางัว	บ้านนางัวใต้ หมู่ 3 ต.นางัว อ.บ้านแพง จ.นครพนม	อบต.นางัว	นครพนม	1		2552	7	Open Burn	ไม่ถูกต้อง	48	ตะวันออกเฉียงเหนือ	48Q 0414170	1985585	0	4
1512	บ่อขยะทต.ปลาปาก	บ้านหนองหมากแก้ว หมู่ 5 ต.หนองเทาใหญ่ อ.ปลาปาก จ.นครพนม	ทต.ปลาปาก	นครพนม	1		2540	28.5	Open Burn	ไม่ถูกต้อง	48	ตะวันออกเฉียงเหนือ	48Q 0448031	1895555	1	2
1513	บ่อขยะอบต.โคกสว่าง	ป่าช้าบ้านสีทน หมู่ 7 ต.โคกสว่าง อ.ปลาปาก จ.นครพนม	อบต.โคกสว่าง	นครพนม	1		2555	0.5	Open Burn	ไม่ถูกต้อง	48	ตะวันออกเฉียงเหนือ	48Q 0441905	1897124	0	0.5
1514	บ่อขยะอบต.โคกสว่าง	บ้านนาสีนวล หมู่ 5 ต.โคกสว่าง อ.ปลาปาก จ.นครพนม	อบต.โคกสว่าง	นครพนม	1		2555	0.5	Open Burn	ไม่ถูกต้อง	48	ตะวันออกเฉียงเหนือ	48Q 0445789	1895779	0	0.5
1515	บ่อขยะอบต.โคกสูง	บ้านโคกสูง หมุ่ 1 ต.โคกสูง อ.ปลาปาก จ.นครพนม	อบต.โคกสูง	นครพนม	1		2540	1	Open Burn	ไม่ถูกต้อง	48	ตะวันออกเฉียงเหนือ	48Q 0440481	1903537	0	1
1516	บ่อขยะทต.โพนสวรรค์	บ้านโพธิ์ทอง หมู่ 14 ต.โพนสวรรค์ อ.โพนสวรรค์ จ.นครพนม	ทต.โพนสวรรค์	นครพนม	1		2542	25	Open dump	ไม่ถูกต้อง	48	ตะวันออกเฉียงเหนือ	48Q 04422263	1925907	2	14.47
1517	บ่อขยะอบต.นาขมิ้น	บ้านดง หมู่ 8 ต.นาขมิ้น อ.โพนสวรรค์ จ.นครพนม	อบต.นาขมิ้น	นครพนม	1		2548	3	Open Burn	ไม่ถูกต้อง	48	ตะวันออกเฉียงเหนือ	48Q 0441436	1936661	0	4.5
1518	บ่อขยะอบต.โพนบก	บ้านแมด หมู่ 3 ต.โพนบก อ.โพนสวรรค์ จ.นครพนม	อบต.โพนบก	นครพนม	1		2550	25	Open Burn	ไม่ถูกต้อง	48	ตะวันออกเฉียงเหนือ	48Q 0448299	1929766	0	2
1519	บ่อขยะอบต.โพธิ์ตาก	บ้านสุขเกษม หมู่ 8 ต.โพธิ์ตาก อ.เมือง จ.นครพนม	ทม.นครพนม	นครพนม	1		2541	77	Open dump	ไม่ถูกต้อง	48	ตะวันออกเฉียงเหนือ	48Q 0468507	1915373	14	47.00
1520	บ่อขยะอบต.กุรุคุ	บ้านกุรุคุ หมู่ 6 ต.กุรุคุ อ.เมือง จ.นครพนม	อบต.กุรุคุ	นครพนม	1		2547	5	Open Burn	ไม่ถูกต้อง	48	ตะวันออกเฉียงเหนือ	48Q 0453761	1917871	0	4
1521	บ่อขยะอบต.ดงขวาง	บ้านโพนทอง หมู่ 11 ต.ดงขวาง อ.เมือง จ.นครพนม	อบต.ดงขวาง	นครพนม	1		2548	5.5	Open Burn	ไม่ถูกต้อง	48	ตะวันออกเฉียงเหนือ	48Q 0475934	1903499	0	5
1522	บ่อขยะทตงเรณูนคร	บ้านนาม่วงทุ่ง หมู่ 3 ต.โคกหินแฮ่ อ.เรณูนคร จ.นครพนม	ทต.เรณูนคร	นครพนม	1		2546	14	Open dump	ไม่ถูกต้อง	48	ตะวันออกเฉียงเหนือ	48Q0458085	1887537	1	5.3
1523	บ่อขยะอบต.ยอดชาด	บ้านยอดชาด หมู่ 1 ต.ยอดชาด อ.วังยาง จ.นครพนม	อบต.ยอดชาด	นครพนม	1		2545	10	Open Burn	ไม่ถูกต้อง	48	ตะวันออกเฉียงเหนือ	48Q 0435737	1888706	0	1
1524	บ่อขยะทต.บ้านข่า	บ้านข่า หมู่ 1 ถ.บ้านข่า-ปากยาม ต.บ้านข่า อ.ศรีสงคราม	ทต.บ้านข่า	นครพนม	1		2548	3	Open dump	ไม่ถูกต้อง	48	ตะวันออกเฉียงเหนือ	48Q 0407001	1953451	0	6
1525	บ่อขยะทต.ศรีสงคราม	บ้านปากอูน หมู่ 7 ถ.ศรีสงคราม-ท่าดอกแก้ว ต.ศรีสงคราม อ.ศรีสงครา	ทต.ศรีสงคราม	นครพนม	1		2538	60	Open dump	ไม่ถูกต้อง	48	ตะวันออกเฉียงเหนือ	48Q0422448	1949265	0	3.5
1526	บ่อขยะอบต.ท่าบ่อสงคราม	บ้านท่าบ่อ หมู่6 ต.ท่าบ่อสงคราม อ.ศรีสงคราม จ.นครพนม	อบต.ท่าบ่อสงคราม	นครพนม	1		2550	3	Open Burn	ไม่ถูกต้อง	48	ตะวันออกเฉียงเหนือ	48Q0417067	1951087	0	1.5
1527	บ่อขยะอบต.ท่าบ่อสงคราม	บ้านดอนสมอ หมู่ 1 ต.ท่าบ่อสงคราม อ.ศรีสงคราม จ.นครพนม	อบต.ท่าบ่อสงคราม	นครพนม	1		2550	3	Open Burn	ไม่ถูกต้อง	48	ตะวันออกเฉียงเหนือ	48Q0410669	1947551	0	1.5
1528	บ่อขยะอบต.บ้านเอื้อง	ต.บ้านเอื้อง อ.ศรีสงคราม จ.นครพนม	อบต.บ้านเอื้อง	นครพนม	1		2555	2.5	Open Burn	ไม่ถูกต้อง	48	ตะวันออกเฉียงเหนือ	48Q 0419873	1941253	0	4
1529	บ่อขยะอบต.โพนสว่าง	(บ่อเก่า)บ้านนาโพธิ์ใต้ หมู่ 9 ต.โพนสว่าง อ.ศรีสงคราม จ.นครพนม	อบต.โพนสว่าง	นครพนม	1		-	0.25	Open dump	ไม่ถูกต้อง	48	ตะวันออกเฉียงเหนือ	48Q 0410916	1938388	0	1
1530	บ่อขยะอบต.ศรีสงคราม	บ้านปฏิรูป หมู่ 5 ต.ศรีสงคราม อ.ศรีสงคราม จ.นครพนม	อบต.ศรีสงคราม	นครพนม	1		2556	1	Open dump	ไม่ถูกต้อง	48	ตะวันออกเฉียงเหนือ	48Q 0424597	1949343	0	1
1531	บ่อขยะทต.สามผง	บ้านสามผง หมู่ 10 ต.สามผง อ.ศรีสงคราม จ.นครพนม	ทต.สามผง	นครพนม	1		2543	19	Open Burn	ไม่ถูกต้อง	48	ตะวันออกเฉียงเหนือ	48Q 0409789	1960448	0	2

ข้อมูลสถานที่กำจัดขยะมูลฝอยทั่วประเทศ ปี 2559

ลำดับที่	ชื่อสถานที่กำจัดขยะมูลฝอย	ที่อยู่	ผู้ดำเนินการ	จังหวัด	หน่วยงานดำเนินการ		ปีที่เปิดดำเนินการ	ขนาดพื้นที่ (ไร่)	กระบวนการ	ความถูกต้องของการดำเนินการ	พิกัดสถานที่กำจัดขยะมูลฝอย				ผู้ทิ้งร่วม	ปริมาณขยะที่เข้าระบบ (ตัน/วัน)
					รัฐ	เอกชน					โซน	ภูมิภาค	พิกัดแกน X	พิกัดแกน Y		
1532	บอขยะทต.กุดบาก	ชุมชนที่ 7 บ้านกุดบาก หมู่ 1 ต.กุดบาก อ.กุดบาก จ.สกลนคร	ทต.กุดบาก	สกลนคร	1		2522	4.2	Open dump	ไม่ถูกต้อง	48	ตะวันออกเฉียงเหนือ	48Q 0374708	1889264	0	0.92
1533	บ่อขยะทต.คำตากล้า	บ้านผาศักดิ์ หมู่ 13 ต.คำตากล้า อ.คำตากล้า จ.สกลนคร	ทต.คำตากล้า	สกลนคร	1		2540	19	Open dump	ไม่ถูกต้อง	48	ตะวันออกเฉียงเหนือ	48Q 0372277	1971177	1	7.47
1534	บ่อขยะอบต.คำตากล้า	บ้านวังเวิน หมู่ 8 ต.คำตากล้า อ.คำตากล้า จ.สกลนคร	อบต.คำตากล้า	สกลนคร	1		2545	17	Open dump	ไม่ถูกต้อง	48	ตะวันออกเฉียงเหนือ	48Q 0368053	1980013	0	1
1535	บ่อขยะอบต.หนองบัวสิม	(อยู่หลังอบต.)บ้านปากโนต หมู่ 5 ต.หนองบัวสิม อ.คำตากล้า จ.สกลนค	อบต.หนองบัวสิม	สกลนคร	1		N/A	1	Open dump	ไม่ถูกต้อง	48	ตะวันออกเฉียงเหนือ	48Q 0379990	1974156	0	2
1536	บ่อขยะทต.เจริญศิลป์	บ้านเจริญศิลป์ หมู่ 1 ต.เจริญศิลป์ อ.เจริญศิลป์ จ.สกลนคร	ทต.เจริญศิลป์	สกลนคร	1		2537	6	Open dump	ไม่ถูกต้อง	48	ตะวันออกเฉียงเหนือ	48Q0344893	1942013	0	3
1537	บ่อขยะอบต.หนองปลิง	บ้านทันสมัย หมู่ 3 ต.หนองปลิง อ.นิคมน้ำอูน จ.สกลนคร	อบต.หนองปลิง	สกลนคร	1		2541	32	Open Burn	ไม่ถูกต้อง	48	ตะวันออกเฉียงเหนือ	48Q 0367067	1897751	0	3
1538	บ่อขยะทต.บ้านม่วง	บ้านอ่างห้วยไร่ หมู่ 10 ต.ม่วง อ.บ้านม่วง จ.สกลนคร	ทต.บ้านม่วง	สกลนคร	1		2550	22	Open dump	ไม่ถูกต้อง	48	ตะวันออกเฉียงเหนือ	48Q 0345041	1971639	0	3
1539	บ่อขยะทต.ห้วยหลัว	บ้านเทพพิทักษ์ หมู่ 5 ต.ห้วยหลัว อ.บ้านม่วง จ.สกลนคร	ทต.ห้วยหลัว	สกลนคร	1		2550	10	Open dump	ไม่ถูกต้อง	48	ตะวันออกเฉียงเหนือ	48Q0332427	1971864	0	2
1540	บ่อขยะทต.บัวสว่าง	บ้านบัวใหญ่ หมู่ 3 ต.สว่าง อ.พรรณานิคม จ.สกลนคร	ทต.บัวสว่าง *	สกลนคร	1		2543	4	Open Burn	ไม่ถูกต้อง	48	ตะวันออกเฉียงเหนือ	48Q 0391344	1923756	0	2
1541	บ่อขยะทต.พังโคน	บ้านฝั่งแดง หมู่ 8 ต.ไฮหย่อง อ.พังโคน จ.สกลนคร	ทต. พังโคน	สกลนคร	1		2552	49-3-59	Sanitary Landfill	ถูกต้อง	48	ตะวันออกเฉียงเหนือ	48Q 0365271	1923328	10	29.71
1542	บ่อขยะอบต.ม่วงไข่	บ้านอ่าง หมู่ 8 ตำบลม่วงไข่ อ.พังโคน จ.สกลนคร	อบต.ม่วงไข่	สกลนคร	1		N/A	20	Open dump	ไม่ถูกต้อง	48	ตะวันออกเฉียงเหนือ	48Q 0358413	1922330	0	2
1543	บ่อขยะทต.บ้านโพน	บ้านนาจานใหม่ หมู่ 9 ต.บ้านโพน อ.โพนนาแก้ว จ.สกลนคร	ทต.บ้านโพน	สกลนคร	1		2553	1	Open Burn	ไม่ถูกต้อง	48	ตะวันออกเฉียงเหนือ	48Q 0436256	1907103	0	0.6
1544	บ่อขยะ ทน.สกลนคร	บ้านคำผักแพรว หมู่ 9 ถ.สกล-นาแก ต.โนนหอม อ.เมือง จงสกลนคร	ทน.สกลนคร	สกลนคร	1		2542	163	Sanitary Landfill	ถูกต้อง	47	ตะวันออกเฉียงเหนือ	48Q 0413438	1886962	10	66.89
1545	บ่อขยะ ทต.ดงมะไฟ	331 หมู่ 2 ต.ขมิ้น อ.เมืองสกลนคร จ.สกลนคร	ทต.ดงมะไฟ	สกลนคร	1		2540	32	Open dump	ไม่ถูกต้อง	48	ตะวันออกเฉียงเหนือ	48Q 0396294	1911713	3	19
1546	บ่อขยะ ทต.ท่าแร่	บ้านโคกแก้ว หมู่ 6 ต.นาแก้ว อ.โพนนาแก้ว จ.สกลนคร	ทต.ท่าแร่	สกลนคร	1		2554	72-3-30	Sanitary Landfill	ถูกต้อง	48	ตะวันออกเฉียงเหนือ	48Q 0418103	1912074	7	12.97
1547	บ่อขยะ ทต.กุดเรือคำ	บ้านพัฒนา หมู่ 2 ต.กุดเรือคำ อ.วานรนิวาส จ.สกลนคร	ทต.กุดเรือคำ	สกลนคร	1		2549	10	Open dump	ไม่ถูกต้อง	48	ตะวันออกเฉียงเหนือ	48Q 0355281	1960581	0	3
1548	บ่อขยะทต.วานรนิวาส	บ้านวานรนิวาส หมู่ 4 ต.วานรนิวาส อ.วานรนิวาส จ.สกลนคร	ทต.วานรนิวาส	สกลนคร	1		2537	7	Open dump	ไม่ถูกต้อง	48	ตะวันออกเฉียงเหนือ	48Q 0368099	1949480	0	6
1549	บ่อขยะอบต.ธาตุ	บ้านตาลเดี่ยว หมู่ 2 ต.ธาตุ อ.วานรวิวาส จ.สกลนคร	อบต.ธาตุ	สกลนคร	1		2555	33	Open dump	ไม่ถูกต้อง	48	ตะวันออกเฉียงเหนือ	48Q 0358690	1949572	0	5
1550	บ่อขยะทต.วาริชภูมิ	บ้านภูแฉะ หมู่ 11 ต.วาริชภูมิ อ.วาริชภูมิ จ.สกลนคร	ทต.วาริชภูมิ	สกลนคร	1		2541	5	Open dump	ไม่ถูกต้อง	48	ตะวันออกเฉียงเหนือ	48Q0355675	1909617	0	2
1551	บ่อขยะทต.หนองลาด	บ้านหนองลาด หมู่ 9 ต.หนองลาด อ.วาริชภูมิ จ.สกลนคร	ทต.หนองลาด	สกลนคร	1		2554	4	Incinerator	ไม่ถูกต้อง	48	ตะวันออกเฉียงเหนือ	48Q 0350422	1914457	0	4
1552	บ่อขยะทต.ดอนเชือง	บ้านโนนเสาขวัญ หมู่ที่ 2 ต.แวง อ.สว่างแดนดินจ.สกลนคร	ทต.ดอนเชือง	สกลนคร	1		2530	7	Open dump	ไม่ถูกต้อง	48	ตะวันออกเฉียงเหนือ	48Q 0352654	1931596	0	1.72
1553	บ่อขยะทต.บงใต้	บ้านบงใต้ หมู่ 2 ต.บงใต้ อ.สว่างแดนดิน จ.สกลนคร	ทต.บงใต้	สกลนคร	1		2552	27	Open Burn	ไม่ถูกต้อง	48	ตะวันออกเฉียงเหนือ	48Q 0319655	1926814	0	5
1554	บ่อขยะอบต.บงเหนือ	บ้านพิมพ์พัฒนา หมู่ 10 ต.บงเหนือ อ.สว่างแดนดิน จ.สกลนคร	อบต.บงเหนือ	สกลนคร	1		2554	10	Open Burn	ไม่ถูกต้อง	48	ตะวันออกเฉียงเหนือ	48Q 0318654	1914297	0	6
1555	บ่อขยะทต.สว่างแดนดิน	บ้านโคกเจริญ หมู่ 10 ถ.สว่าง-เจริญศิลป์ ต.บ้านถ่อน อ.สว่างแดนดิน จ.	ทต.สว่างแดนดิน	สกลนคร	1		2542	32	Open dump	ไม่ถูกต้อง	48	ตะวันออกเฉียงเหนือ	48Q 0337064	1935476	2	19
1556	บ่อขยะทต.หนองหลวง	บ้านหนองหลวง หมู่ 1 ต.หนองหลวง อ.สว่างแดนดิน จ.สกลนคร	ทต.หนองหลวง	สกลนคร	1		2547	2	Open Burn	ไม่ถูกต้อง	48	ตะวันออกเฉียงเหนือ	48Q0328410	1925128	0	0.50
1557	บ่อขยะทต.ท่าศิลา	บ้านท่าศิลา หมู่ 1 ต.ท่าศิลา อ.ส่องดาว จ.สกลนคร	ทต.ท่าศิลา	สกลนคร	1		N/A	0.7	Open Burn	ไม่ถูกต้อง	48	ตะวันออกเฉียงเหนือ	48Q 0325478	1907382	0	2
1558	บ่อขยะทต.ท่าศิลา	บ้านคำก้าว หมู่ 4 ต.ท่าศิลา อ.ส่องดาว จ.สกลนคร	ทต.ท่าศิลา	สกลนคร	1		N/A	0.25	Open Burn	ไม่ถูกต้อง	48	ตะวันออกเฉียงเหนือ	48Q 0328818	1912450	0	1
1559	บ่อขยะทต.ส่องดาว	บ้านหนองแซง หมู่ 11 ต.ส่องดาว อ.ส่องดาว จ.สกลนคร	ทต.ส่องดาว	สกลนคร	1		2546	6	Open dump	ไม่ถูกต้อง	48	ตะวันออกเฉียงเหนือ	48Q 0338757	1919340	1	4
1560	บ่อขยะทต.ท่าก้อน	บ้านท่าก้อน หมู่ 1 ต.ท่าก้อน อ.อากาศอำนวย จ.สกลนคร	ทต.ท่าก้อน	สกลนคร	1		2555	4	Open dump	ไม่ถูกต้อง	48	ตะวันออกเฉียงเหนือ	48Q0389766	1964996	0	3
1561	บ่อขยะทต.โพนแพง	บ้านกลาง หมู่ 4 ต.อากาศอำนวย จ.สกลนคร	ทต.โพนแพง	สกลนคร	1		2557	15	Open Burn	ไม่ถูกต้อง	48	ตะวันออกเฉียงเหนือ	48Q 0387138	1936228	0	4
1562	บ่อขยะทต.สามัคคีพัฒนา	บ้านโนนจำปา หมู่ 10 ต.สามัคคีพัฒนา อ.อากาศอำนวย จ.สกลนคร	ทต.สามัคคีพัฒนา	สกลนคร	1		2550	1	Open Burn	ไม่ถูกต้อง	48	ตะวันออกเฉียงเหนือ	48Q 0393348	1955296	0	4
1563	บ่อขยะ ทต.อากาศอำนวย	บ้านนาเมือง หมู่ 8 ต.อากาศ อ.อากาศอำนวย จ.สกลนคร	ทต.อากาศอำนวย	สกลนคร	1		2542	15	Open dump	ไม่ถูกต้อง	48	ตะวันออกเฉียงเหนือ	48Q 0395740	1943536	1	13
1564	บอขยะอบต.นาฮี	บ้านนาฮี หมู่ที่ 1 ต.นาฮี อ.อากาศอำนวย จ.สกลนคร	อบต.นาฮี	สกลนคร	1		2555	0.25	Open dump	ไม่ถูกต้อง	48	ตะวันออกเฉียงเหนือ	48Q 0386218	1960333	0	0.2

ข้อมูลสถานที่กำจัดขยะมูลฝอยทั่วประเทศ ปี 2559

ลำดับที่	ชื่อสถานที่กำจัดขยะมูลฝอย	ที่อยู่	ผู้ดำเนินการ	จังหวัด	หน่วยงานดำเนินการ		ปีที่เปิดดำเนินการ	ขนาดพื้นที่	กระบวนการ	ความถูกต้องของการดำเนินการ	พิกัดสถานที่กำจัดขยะมูลฝอย				ผู้ตั้งร่วม	ปริมาณขยะที่เข้าระบบ (ตัน/วัน)
					รัฐ	เอกชน		(ไร่)			โซน	ภูมิภาค	พิกัดแกน X	พิกัดแกน Y		
1565	บ่อขยะทต.ท่าสะอาด	บ้านอุดมพร หมู่ 9 ต.ท่าสะอาด อ.เซกา จ.บึงกาฬ	ทต.ท่าสะอาด	บึงกาฬ	1		2540	15	Open dump	ไม่ถูกต้อง	48	ตะวันออกเฉียงเหนือ	48Q 0371360	1984433	0	4
1566	บ่อขยะทต.ศรีพนา	241 ม. 15 บ้านโคกพิทักษ์ ต.เซกา อ.เซกา จ.บึงกาฬ 38000	ทต.ศรีพนา	บึงกาฬ	1		2545	19	Sanitary Landfill	ถูกต้อง	48	ตะวันออกเฉียงเหนือ	48Q0390551	1980920	16	19.4
1567	บ่อขยะอบต.ท่ากกแดง	บ้านหนองบัวแดง หมู่ 6 ต.ท่ากกแดง อ.เซกา จ.บึงกาฬ	อบต.ท่ากกแดง	บึงกาฬ	1		2548	16	Open dump	ไม่ถูกต้อง	48	ตะวันออกเฉียงเหนือ	48Q 0375051	1980352	0	4
1568	บ่อขยะอบต.บ้านต้อง	บ้านดอนเสียด หมู่ 3 ต.บ้านต้อง อ.เซกา จ.บึงกาฬ	อบต.บ้านต้อง	บึงกาฬ	1		2553	4	Open dump	ไม่ถูกต้อง	48	ตะวันออกเฉียงเหนือ	48Q 0388439	2003917	0	2
1569	บ่อขยะ ทต.โซ่พิสัย	บ้านคำแวง หมู่ 8 ต.คำแก้ว อ.โซ่พิสัย จ.บึงกาฬ	ทต.โซ่พิสัย	บึงกาฬ	1		N/A	12	Incinerator	ไม่ถูกต้อง	48	ตะวันออกเฉียงเหนือ	48Q0339071	2000509	0	9
1570	บ่อขยะอบต.ถ้ำเจริญ	ต.ถ้ำเจริญ อ.โซ่พิสัย จ.บึงกาฬ	อบต.ถ้ำเจริญ	บึงกาฬ	1		2559	N/A	Incinerator	ไม่ถูกต้อง	48	ตะวันออกเฉียงเหนือ	N/A	N/A	0	3
1571	บ่อขยะ อบต.บัวตูม	ต.บัวตูม อ.โซ่พิสัย จ.บึงกาฬ	อบต.บัวตูม	บึงกาฬ	1		2558	2	Open dump	ไม่ถูกต้อง	48	ตะวันออกเฉียงเหนือ	48Q 0323712	2004318		3
1572	บ่อขยะอบต.ศรีชมภู	บ้านแสงอรุณ หมู่ 7 ต.ศรีชมภู อ.โซ่พิสัย จ.บึงกาฬ	อบต.ศรีชมภู	บึงกาฬ	1		2550	4	Open dump	ไม่ถูกต้อง	48	ตะวันออกเฉียงเหนือ	48Q 0337186	2020154	0	5
1573	บ่อขยะอบต.โคกกว้าง	บ้านหาดแฮ่ หมู่ 3 ต.โคกกว้าง อ.บุ่งคล้า จ.บึงกาฬ	อบต.โคกกว้าง	บึงกาฬ	1		2558	1	Open dump	ไม่ถูกต้อง	48	ตะวันออกเฉียงเหนือ	48Q 0397336	2013332	0	5
1574	บ่อขยะอบต.บุ่งคล้า	บ้านบุ่งคล้าทุ่ง หมู่ 2 ต.บุ่งคล้า อ.บุ่งคล้า จ.บึงกาฬ	อบต.บุ่งคล้า	บึงกาฬ	1		2548	4	Open dump	ไม่ถูกต้อง	48	ตะวันออกเฉียงเหนือ	48Q 0391200	2022316	0	4
1575	บ่อขยะอบต.หนองเดิ่น	บ้านหนองเดิ่นเหนือ หมู่ 2 ต.หนองเดิ่น อ.บุ่งคล้า จ.บึงกาฬ	อบต.หนองเดิ่น	บึงกาฬ	1		N/A	1.5	Open dump	ไม่ถูกต้อง	48	ตะวันออกเฉียงเหนือ	48Q 0388978	2023751	0	1.2
1576	บ่อขยะ ทต.ปากคาด	บ้านเวินโคน หมู่ที่ 8 ปากคาด-นากั้ง ต.นากั้ง อ.ปากคาด จ.บึงกาฬ	ทต.ปากคาด	บึงกาฬ	1		2535	27	Open Burn	ไม่ถูกต้อง	48	ตะวันออกเฉียงเหนือ	48Q0316788	2029763	13	45
1577	บ่อขยะ ทต.ดอนหญ้านาง	บ้านสุขสาคร หมู่ 4 ต.ดอนหญ้านาง อ.พรเจริญ จ.บึงกาฬ	ทต.ดอนหญ้านาง	บึงกาฬ	1		2557	5	Open dump	ไม่ถูกต้อง	48	ตะวันออกเฉียงเหนือ	48Q 0354342	1998249	0	1.5
1578	บ่อขยะ ทต.พรเจริญ	บ้านสร้างคำ-พูลผล หมู่ 5 ต.วังชมภู อ.พรเจริญ จ.บึงกาฬ	ทต.พรเจริญ	บึงกาฬ	1		2542	44	Open dump	ไม่ถูกต้อง	48	ตะวันออกเฉียงเหนือ	48Q 0357770	1991505	1	7
1579	บ่อขยะอบต.หนองหัวช้าง	บ้านศรีประมวล ม.11 ต.หนองหัวช้าง อ.พรเจริญ บึงกาฬ	อบต.หนองหัวช้าง	บึงกาฬ	1		2548	2	Open Burn	ไม่ถูกต้อง	48	ตะวันออกเฉียงเหนือ	48Q 0348696	1998376	0	4
1580	บ่อขยะ ทต.โนนสว่าง *	บ้านบูรพา หมู่ 7 ต.โนนสว่าง อ.เมือง จ.บึงกาฬ	ทต.โนนสว่าง	บึงกาฬ	1		2547	10	Open dump	ไม่ถูกต้อง	48	ตะวันออกเฉียงเหนือ	48Q 0341371	2032521	0	2.5
1581	บ่อขยะ ทต.บึงกาฬ	บ้านแสนสำราญ หมู่ที่ 10 ถ.บึงกาฬ-พังโคน ต.บึงกาฬ อ.เมือง จ.บึงกาฬ	ทต.บึงกาฬ	บึงกาฬ	1		2548	32	Open dump	ไม่ถูกต้อง	48	ตะวันออกเฉียงเหนือ	48Q 0354220	2025095	1	20
1582	บ่อขยะ ทต.วิศิษฐ์	บ้านแสนสำราญ หมู่ที่ 10 ต.บึงกาฬ อ.เมือง จ.บึงกาฬ	ทต.วิศิษฐ์	บึงกาฬ	1		2556	13	Open dump	ไม่ถูกต้อง	48	ตะวันออกเฉียงเหนือ	48Q 0354401	2025533	2	15
1583	บ่อขยะทต.หอคำ	บ้านนาโซ่ หมู่ 9 ต.หอคำ อ.เมือง จ.บึงกาฬ	ทต.หอคำ	บึงกาฬ	1		2551	25	Open dump	ไม่ถูกต้อง	48	ตะวันออกเฉียงเหนือ	48Q 0325838	2035300	0	2
1584	บ่อขยะอบต.ชัยพร	บ้านห้วยเชือมใต้ หมู่ 2 ต.ชัยพร อ.เมือง จ.บึงกาฬ	อบต.ชัยพร	บึงกาฬ	1		2550	2	Open dump	ไม่ถูกต้อง	48	ตะวันออกเฉียงเหนือ	48Q 0376872	2020404	0	8
1585	บ่อขยะ อบต.นาสวรรค์	บ้านนาสวรรค์ หมู่ 1 ต.นาสวรรค์ อ.เมือง จ.บึงกาฬ	อบต.นาสวรรค์	บึงกาฬ	1		N/A	4	Open dump	ไม่ถูกต้อง	48	ตะวันออกเฉียงเหนือ	48Q 0352068	2019171	0	3
1586	บ่อขยะอบต.โนนสมบูรณ์	บ้านแสนสำราญ หมู่ 10 ต.บึงกาฬ อ.เมือง จ.บึงกาฬ	อบต.โนนสมบูรณ์	บึงกาฬ	1		2548	6.75	Open dump	ไม่ถูกต้อง	48	ตะวันออกเฉียงเหนือ	48Q0356877	2025268	3	20.5
1587	บ่อขยะทต.ศรีวิไล	บ้านศรีวิไลชุมพร หมู่ 2 ต.ศรีวิไล อ.ศรีวิไล จ.บึงกาฬ	ทต.ศรีวิไล	บึงกาฬ	1		2542	4	Open dump	ไม่ถูกต้อง	48	ตะวันออกเฉียงเหนือ	48Q 0368865	2010145	0	7.5
1588	บ่อขยะอบต.ชุมภูพร	บ้านพรมงคล หมู่ 12 ต.ชุมภูพร อ.ศรีวิไล จ.บึงกาฬ	อบต.ชุมภูพร	บึงกาฬ	1		2555	2	Open Burn	ไม่ถูกต้อง	48	ตะวันออกเฉียงเหนือ	48Q 0366716	2004254	0	4
1589	บ่อขยะอบต.นาสะแบง	บ้านสันทรายงาน หมู่ 8 ต.นาสะแบง อ.ศรีวิไล จ.บึงกาฬ	อบต.นาสะแบง	บึงกาฬ	1		2555	1	Open Burn	ไม่ถูกต้อง	48	ตะวันออกเฉียงเหนือ	48Q 0374576	2004488	0	0.5
1590	บ่อขยะอบต.นาสิงห์	บ้านนาทราย หมู่ 6 ต.นาสิงห์ อ.ศรีวิไล จ.บึงกาฬ	อบต.นาสิงห์	บึงกาฬ	1		2551	4.8	Open dump	ไม่ถูกต้อง	48	ตะวันออกเฉียงเหนือ	48Q 0368960	2016414	0	3.5

ภาคผนวก ข – 10

สถานที่กำจัดขยะมูลฝอย

สสภ. 10

ข้อมูลสถานที่กำจัดขยะมูลฝอยทั่วประเทศ ปี 2559

ลำดับที่	ชื่อสถานที่กำจัดขยะมูลฝอย	ที่อยู่	ผู้ดำเนินการ	จังหวัด	หน่วยงานดำเนินการ		ปีที่เปิดดำเนินการ	ขนาดพื้นที่ (ไร่)	กระบวนการ	ความถูกต้องของการดำเนินการ	พิกัดสถานที่กำจัดขยะมูลฝอย				ผู้ทิ้งร่วม	ปริมาณขยะที่เข้าระบบ (ตัน/วัน)
					รัฐ	เอกชน					โซน	ภูมิภาค	พิกัดแกน X	พิกัดแกน Y		
1591	ทม.ขอนแก่น	บ้านคำบอน หมู่ที่ 7 ตำบลโนนท่อน อำเภอเมืองขอนแก่น	ทม.ขอนแก่น	ขอนแก่น	1		2511	207.00	Control Dump/Incinerator	ไม่ถูกต้อง	48	ตะวันออกเฉียงเหนือ	237522	1885670	4	231.50
1592	ทม.กระนวน	บ้านบะแต้ หมู่ที่ 5 ตำบลหนองโก อำเภอกระนวน	ทม.กระนวน	ขอนแก่น	1		2542	5.98	Sanitary Landfill	ถูกต้อง	47	ตะวันออกเฉียงเหนือ	941444	1852555	9	19.30
1593	ทม.ชุมแพ	บ้านหนองไผ่ หมู่ที่ 8 ตำบลวังหินลาด อำเภอชุมแพ	ทม.ชุมแพ	ขอนแก่น	1		2545	26.00	Sanitary Landfill	ถูกต้อง	47	ตะวันออกเฉียงเหนือ	833751	1840270	2	35.00
1594	ทม.บ้านทุ่ม	บ้านทุ่ม หมู่ 12 ตำบลบ้านทุ่ม อำเภอเมืองขอนแก่น	ทม.บ้านทุ่ม	ขอนแก่น	1		2541	20.05	Open dump	ไม่ถูกต้อง	48	ตะวันออกเฉียงเหนือ	256216	1821782	0	20.05
1595	ทม.บ้านไผ่	บ้านนวลทอง ตำบลหินตั้ง อำเภอบ้านไผ่	ทม.บ้านไผ่	ขอนแก่น	1		2545	22.00	Sanitary Landfill	ถูกต้อง	47	ตะวันออกเฉียงเหนือ	905347	1778513	10	41.59
1596	ทม.เมืองพล	บ้านโคกกุง หมู่ที่ 11 ตำบลหนองแวงโสกพระ อำเภอพล	ทม.เมืองพล	ขอนแก่น	1		2545	12.00	Sanitary Landfill	ถูกต้อง	47	ตะวันออกเฉียงเหนือ	888081	1743757	10	23.70
1597	ทม.ศิลา	บ้านหนองไผ่ หมู่ที่ 14 ตำบลศิลา อำเภอเมืองขอนแก่น	ทม.ศิลา	ขอนแก่น	1		2557	50	Open dump	ไม่ถูกต้อง	48	ตะวันออกเฉียงเหนือ	270356	1822431	0	50
1598	ทต.ก้านเหลือง	บ้านก้านเหลืองหนองแวง หมู่ที่ 6 ตำบลก้านเหลือง อำเภอแวงน้อย	ทต.ก้านเหลือง	ขอนแก่น	1		2539	5.00	Open dump	ไม่ถูกต้อง	48	ตะวันออกเฉียงเหนือ	227510	1755728	0	5.00
1599	ทต.หนองแก	บ้านหนองโก หมู่ที่ 7 ตำบลกุดกว้าง อำเภอหนองเรือ	ทต.หนองแก	ขอนแก่น	1		2543	1.50	Control Dump	ถูกต้อง	48	ตะวันออกเฉียงเหนือ	211816	1325128	0	1.50
1600	ทต.กุดกว้าง(อบต.กุดกว้าง)	บ้านปะยาง(หมู่ที่9) บ้านโนนปันเรือ(หมู่ที่19) ตำบลกุดกว้าง อำเภอหนองเรือ	ทต.กุดกว้าง	ขอนแก่น	1		2550	4.00	Open dump	ไม่ถูกต้อง	48	ตะวันออกเฉียงเหนือ	212557	1823364	0	4.00
1601	ทต.แก่นฝาง	บ้านดอนหัน หมู่ที่ 11 ตำบลแก่นฝาง อำเภอบ้านฝาง	ทต.แก่นฝาง	ขอนแก่น	1		2556	6.00	Open Burn	ไม่ถูกต้อง	48	ตะวันออกเฉียงเหนือ	245169	1818116	0	6.00
1602	ทต.ขนวน(อบต.ขนวน)	บ้านขนวน หมู่ที่ 1 ตำบลขนวน อำเภอหนองนาคำ	ทต.ขนวน	ขอนแก่น	1		2543	2.30	Open dump	ไม่ถูกต้อง	48	ตะวันออกเฉียงเหนือ	219841	1859741	0	2.30
1603	ทต.เขื่อนอุบลรัตน์	บ้านห้วยทราย หมู่ที่ 14 ตำบลบ้านดง อำเภออุบลรัตน์	ทต.เขื่อนอุบลรัตน์	ขอนแก่น	1		N/A	8.00	Open dump	ถูกต้อง	48	ตะวันออกเฉียงเหนือ			2	11.00
1604	ทต.โคกสำราญ	บ้านโคกสำราญ หมู่ที่ 14 อำเภอบ้านแฮด	ทต.โคกสำราญ	ขอนแก่น	1		2554	10.00	Open dump	ไม่ถูกต้อง	48	ตะวันออกเฉียงเหนือ	255410	1790473	0	10.00
1605	ทต.โคกสูงสัมพันธ์	บ้านโคกสูง หมู่ที่ 3 อำเภอชุมแพ	ทต.โคกสูงสัมพันธ์	ขอนแก่น	1		2540	7.00	Open dump	ไม่ถูกต้อง	48	ตะวันออกเฉียงเหนือ	203302	1827700	0	7.00
1606	ทต.ชำสูง	บ้านโคกสูง หมู่ที่ 3 หมู่ที่ 4 ตำบลกระนวน อำเภอชำสูง	ทต.ชำสูง	ขอนแก่น	1		2542	3.00	Open dump	ไม่ถูกต้อง	48	ตะวันออกเฉียงเหนือ	293230	1831162	0	3.00
1607	ทต.ดอนโมง	บ้านโคกกลาง หมู่ที่ 7 ตำบลจระข้ อำเภอหนองเรือ	ทต.ดอนโมง	ขอนแก่น	1		2535	4.00	Open dump	ไม่ถูกต้อง	48	ตะวันออกเฉียงเหนือ	239229	1822327	0	1.00
1608	ทต.นาข่า	บ้านขามป้อม(หมู่ที่1)	ทต.นาข่า	ขอนแก่น	1		2551	6.00	Open Burn	ไม่ถูกต้อง	48	ตะวันออกเฉียงเหนือ	233209	1788314	0	6.00
1609	ทต.นาข่า	บ้านหนองก้านเหลือง(หมู่ที่2)	ทต.นาข่า	ขอนแก่น	1		2551	6.00	Open Burn	ไม่ถูกต้อง	48	ตะวันออกเฉียงเหนือ	N/A	N/A	0	1.00
1610	ทต.นาข่า	บ้านหัวฝาย(หมู่ที่4)	ทต.นาข่า	ขอนแก่น	1		2551	6.00	Open Burn	ไม่ถูกต้อง	48	ตะวันออกเฉียงเหนือ	N/A	N/A	0	1.00
1611	ทต.นาข่า	บ้านหนองโจด(หมู่ที่5)	ทต.นาข่า	ขอนแก่น	1		2551	6.00	Open Burn	ไม่ถูกต้อง	48	ตะวันออกเฉียงเหนือ	N/A	N/A	0	1.00
1612	ทต.นาข่า	บ้านหนองไม้ตาย(หมู่ที่6)	ทต.นาข่า	ขอนแก่น	1		2551	6.00	Open Burn	ไม่ถูกต้อง	48	ตะวันออกเฉียงเหนือ	N/A	N/A	0	1.00
1613	ทต.นาข่า	บ้านนาข่า(หมู่ที่7)	ทต.นาข่า	ขอนแก่น	1		2551	6.00	Open Burn	ไม่ถูกต้อง	48	ตะวันออกเฉียงเหนือ	N/A	N/A	0	1.00
1614	ทต.นาข่า	บ้านโนนพันชาติ(หมู่ที่8)	ทต.นาข่า	ขอนแก่น	1		2551	6.00	Open Burn	ไม่ถูกต้อง	48	ตะวันออกเฉียงเหนือ	N/A	N/A	0	1.00
1615	ทต.นาข่า	บ้านหัวห้วย(หมู่ที่12)	ทต.นาข่า	ขอนแก่น	1		2551	6.00	Open Burn	ไม่ถูกต้อง	48	ตะวันออกเฉียงเหนือ	N/A	N/A	0	1.00
1616	ทต.นาข่า	บ้านเหล่าใหญ่(หมู่ที่14)	ทต.นาข่า	ขอนแก่น	1		2551	6.00	Open Burn	ไม่ถูกต้อง	48	ตะวันออกเฉียงเหนือ	N/A	N/A	0	1.00
1617	ทต.นาข่า	บ้านหมายหลีม(หมู่ที่15)	ทต.นาข่า	ขอนแก่น	1		2551	6.00	Open Burn	ไม่ถูกต้อง	48	ตะวันออกเฉียงเหนือ	N/A	N/A	0	1.00
1618	ทต.นาข่า	บ้านหนองบัวเย็น(หมู่ที	ทต.นาข่า	ขอนแก่น	1		2551	6.00	Open Burn	ไม่ถูกต้อง	48	ตะวันออกเฉียงเหนือ	N/A	N/A	0	1.00
1619	ทต.นาจาน	บ้านโนนสำราญ(หมู่ที่5)	ทต.นาจาน	ขอนแก่น	1		2555	5.00	Open Burn	ไม่ถูกต้อง	48	ตะวันออกเฉียงเหนือ	194865	1844282	0	5.00
1620	ทต.นาจาน	บ้านหนองแสง(หมู่ที่8)	ทต.นาจาน	ขอนแก่น	1		2555	5.00	Open Burn	ไม่ถูกต้อง	48	ตะวันออกเฉียงเหนือ	N/A	N/A	0	2.00
1621	ทต.นาจาน	บ้านนาเจริญ(หมู่ที่11)	ทต.นาจาน	ขอนแก่น	1		2555	5.00	Open Burn	ไม่ถูกต้อง	48	ตะวันออกเฉียงเหนือ	N/A	N/A	0	2.00
1622	ทต.นาเพียง	บ้านหนองผือ หมู่ที่ 7 อำเภอชุมแพ	ทต.นาเพียง	ขอนแก่น	1		2553	3.00	Open dump	ไม่ถูกต้อง	48	ตะวันออกเฉียงเหนือ	208457	1823062	0	1.00
1623	ทต.เขาสวนกวาง	บ้านโนนทอง หมู่ที่ 5 ตำบลคำม่วง อำเภอเขาสวนกวาง	ทต.เขาสวนกวาง	ขอนแก่น	1		2546	5.30	Control Dump	ถูกต้อง	47	ตะวันออกเฉียงเหนือ	914607	1864783	2	12.09
1624	ทต.โนนคอม	บ้านเชินใต้ หมู่ที่ 3 (ที่สาธารณะโนนดู่) ตำบลโนนคอม อำเภอภูผาม่าน	ทต.โนนคอม	ขอนแก่น	1		2549	2.00	Open dump	ไม่ถูกต้อง	47	ตะวันออกเฉียงเหนือ	811013	1843762	3	13.00
1625	ทต.โนนฆ้อง	บ้านโนนฆ้อง(หมู่ที่2) อำเภอบ้านฝาง	ทต.โนนฆ้อง	ขอนแก่น	1		2548	3.00	Open Burn	ไม่ถูกต้อง	48	ตะวันออกเฉียงเหนือ	238552	1814929	0	3.00
1626	ทต.โนนฆ้อง	บ้านหินฮาว(หมู่ที่4)	ทต.โนนฆ้อง	ขอนแก่น	1		2548	3.00	Open Burn	ไม่ถูกต้อง	48	ตะวันออกเฉียงเหนือ	N/A	N/A	0	
1627	ทต.โนนศิลา	บ้านหนองปลาหมอ หมู่ที่ 7 (เขต อบต.หนองปลาหมอ) อำเภอโนนศิลา	ทต.โนนศิลา	ขอนแก่น	1		2542	3.00	Open dump	ไม่ถูกต้อง	48	ตะวันออกเฉียงเหนือ	245550	1769935	0	3.00
1628	ทต.โนนหัน	บ้านโนนเมือง หมู่ที่ 5 ตำบลโนนหัน อำเภอชุมแพ	ทต.โนนหัน	ขอนแก่น	1		2530	5.00	Open Burn	ไม่ถูกต้อง	48	ตะวันออกเฉียงเหนือ	181269	1838388	0	5.00
1629	ทต.ในเมือง(อบต.ในเมือง)	บ้านหนองคอง หมู่ที่ 11 ตำบลในเมือง อำเภอเวียงเก่า	ทต.ในเมือง	ขอนแก่น	1		2548	3.00	Open Burn	ไม่ถูกต้อง	48	ตะวันออกเฉียงเหนือ	209893	1850150	0	3.00
1630	อบต.ศีมชาด	บ้านหนองแวงตอตั้ง ตำบลศีมชาด อำเภอหนองสองห้อง	อบต.ศีมชาด	ขอนแก่น	1		N/A	2.00	Open Burn	ไม่ถูกต้อง	48	ตะวันออกเฉียงเหนือ	267751	1748620	0	2.00
1631	ทต.บ้านโต้น	บ้านหนองแวง หมู่ที่ 7 ตำบลบ้านโต้น อำเภอพระยืน	ทต.บ้านโต้น	ขอนแก่น	1		2542	4.00	Open Burn	ไม่ถูกต้อง	48	ตะวันออกเฉียงเหนือ	256792	1803877	0	4.00
1632	ทต.บ้านฝาง	บ้านฝาง หมู่ที่ 9 ตำบลบ้านฝาง อำเภอบ้านฝาง	ทต.บ้านฝาง	ขอนแก่น	1		2549	5.00	Open dump	ไม่ถูกต้อง	48	ตะวันออกเฉียงเหนือ	249213	1819604	0	5.00
1633	ทต.ป่ามะนาว	บ้านวังโพน หมู่ที่ 6 อำเภอบ้านฝาง	ทต.ป่ามะนาว	ขอนแก่น	1		2554	5.00	Open Burn	ไม่ถูกต้อง	48	ตะวันออกเฉียงเหนือ	241090	1809161	0	5.00
1634	ทต.เปือยน้อย	บ้านวังหิน(หมู่ที่ 7 เขต ทต.สระแก้ว) อำเภอเปือยน้อย	ทต.เปือยน้อย	ขอนแก่น	1		2554	6.05	Open dump	ไม่ถูกต้อง	47	ตะวันออกเฉียงเหนือ	914636	1756915	3	18.99
1635	ทต.เปือยน้อย	บ้านหัวชัว(หมู่ที่ 1)	ทต.เปือยน้อย	ขอนแก่น	1		2554	6.05	Open dump	ไม่ถูกต้อง	48	ตะวันออกเฉียงเหนือ	N/A	N/A	0	2.00

ลำดับที่	ชื่อสถานที่กำจัดขยะมูลฝอย	ที่อยู่	ผู้ดำเนินการ	จังหวัด	หน่วยงานดำเนินการ		ปีที่เปิดดำเนินการ	ขนาดพื้นที่ (ไร่)	กระบวนการ	ความถูกต้องของการดำเนินการ	พิกัดสถานที่กำจัดขยะมูลฝอย				ผู้ทิ้งร่วม	ปริมาณขยะที่เข้าระบบ (ตัน/วัน)
					รัฐ	เอกชน					โซน	ภูมิภาค	พิกัดแกน X	พิกัดแกน Y		
1636	ทต.พระบุ	บ้านพระบุ หมู่ที่ 1 (ป่าช้าโคกหนองไผ่) ตำบลพระบุ อำเภอพระยืน	ทต.พระบุ	ขอนแก่น	1		2529	4.00	Open Burn	ไม่ถูกต้อง	48	ตะวันออกเฉียงเหนือ	254259	1799645	0	4.00
1637	ทต.พระยืน	บ้านหัวบึง หมู่ที่2 ตำบลพระยืน อำเภอพระยืน	ทต.พระยืน	ขอนแก่น	1		2549	4.00	Open Burn	ไม่ถูกต้อง	48	ตะวันออกเฉียงเหนือ	249288	1809034	1	10.50
1638	ทต.โพธิ์ใชย	บ้านหนองหญ้ารังกา หมู่ที่ 5 ตำบลโพธิ์ใชย อำเภอโคกโพธิ์ใชย	ทต.โพธิ์ใชย	ขอนแก่น	1		2554	5.00	Open Burn	ไม่ถูกต้อง	48	ตะวันออกเฉียงเหนือ	219279	1776717	0	5.00
1639	ทต.บ้านโคก	บ้านโคก หมู่ที่ 7 ตำบลบ้านโคก	ทต.บ้านโคก	ขอนแก่น	1		2542	5.00	Open Burn	ไม่ถูกต้อง	48	ตะวันออกเฉียงเหนือ	223296	1778204	0	5.00
1640	ทต.ภูเวียง	บ้านโคกพัฒนา หมู่ที่ 2 ตำบลบ้านเรือ อำเภอภูเวียง	ทต.ภูเวียง	ขอนแก่น	1		2539	9.00	Open dump	ไม่ถูกต้อง	48	ตะวันออกเฉียงเหนือ	220888	1845138	0	9.00
1641	ทต.ม่วงหวาน	บ้านคำแก่นคูณ (หมู่ที่ 12)	ทต.ม่วงหวาน	ขอนแก่น	1		2553	10.00	Open Burn	ไม่ถูกต้อง	48	ตะวันออกเฉียงเหนือ	266586	1844960	0	10.00
1642	ทต.ม่วงหวาน	บ้านห้วยหินลาด (หมู่ที่4)	ทต.ม่วงหวาน	ขอนแก่น	1		2553	10.00	Open Burn	ไม่ถูกต้อง	48	ตะวันออกเฉียงเหนือ	N/A	N/A	0	2.00
1643	ทต.ม่วงหวาน	บ้านโนนพยอม (หมู่ที่5)	ทต.ม่วงหวาน	ขอนแก่น	1		2553	10.00	Open Burn	ไม่ถูกต้อง	48	ตะวันออกเฉียงเหนือ	N/A	N/A	0	2.00
1644	ทต.ม่วงหวาน	บ้านโนนศรี (หมู่ที่ 3)	ทต.ม่วงหวาน	ขอนแก่น	1		2553	10.00	Open Burn	ไม่ถูกต้อง	48	ตะวันออกเฉียงเหนือ	N/A	N/A	0	2.00
1645	ทต.ม่วงหวาน	บ้านสระกุด (หมู่ที่ 14)	ทต.ม่วงหวาน	ขอนแก่น	1		2553	10.00	Open Burn	ไม่ถูกต้อง	48	ตะวันออกเฉียงเหนือ	N/A	N/A	0	2.00
1646	ทต.ม่วงหวาน	บ้านปันน้ำใจ (หมู่ที่ 11)	ทต.ม่วงหวาน	ขอนแก่น	1		2553	10.00	Open Burn	ไม่ถูกต้อง	48	ตะวันออกเฉียงเหนือ	N/A	N/A	0	2.00
1647	ทต.ม่วงหวาน	บ้านคำแก่นคูณน้อย (หมู่ที่8) ตำบลน้ำพอง อำเภอน้ำพอง	ทต.ม่วงหวาน	ขอนแก่น	1		2553	10.00	Open Burn	ไม่ถูกต้อง	48	ตะวันออกเฉียงเหนือ	N/A	N/A	0	2.00
1648	ทต.ลำน้ำพอง	บ้านหนองโน (หมู่ที่ 11) อำเภอน้ำพอง	ทต.ลำน้ำพอง	ขอนแก่น	1		2552	4.00	Open dump	ไม่ถูกต้อง	48	ตะวันออกเฉียงเหนือ	271511	1855485	0	4.00
1649	ทต.ลำน้ำพอง	บ้านหนองหันจาง (หมู่ที่ 8) ตำบลน้ำพอง	ทต.ลำน้ำพอง	ขอนแก่น	1				Open dump	ไม่ถูกต้อง	48	ตะวันออกเฉียงเหนือ	N/A	N/A	0	2.00
1650	ทต.วังสวรรค์	บ้านแฮด หมู่ที่ 1 ตำบลบ้านแฮด	ทต.วังสวรรค์	ขอนแก่น	1		2539	3.00	Open dump	ไม่ถูกต้อง	48	ตะวันออกเฉียงเหนือ	261055	1792846	1	5.00
1651	ทต.แวงใหญ่	บ้านแวงใหญ่ หมู่ที่ 1 ตำบลแวงใหญ่	ทต.แวงใหญ่	ขอนแก่น	1		2542	5.00	Open dump	ไม่ถูกต้อง	48	ตะวันออกเฉียงเหนือ	233613	1767087	0	5.00
1652	ทต.สาวะถี	บ้านงิ้ว(หมู่ที่ 19)	ทต.สาวะถี	ขอนแก่น	1		2540	7.00	Open Burn	ไม่ถูกต้อง	48	ตะวันออกเฉียงเหนือ	257480	1826915	0	7.00
1653	ทต.สาวะถี	บ้านโคกล่าม(หมู่ที่2)	ทต.สาวะถี	ขอนแก่น	1		2540	7.00	Open Burn	ไม่ถูกต้อง	48	ตะวันออกเฉียงเหนือ	N/A	N/A	0	1.00
1654	ทต.สาวะถี	บ้านหนองเม็ก(หมู่ที่3)	ทต.สาวะถี	ขอนแก่น	1		2540	7.00	Open Burn	ไม่ถูกต้อง	48	ตะวันออกเฉียงเหนือ	N/A	N/A	0	1.00
1655	ทต.สาวะถี	บ้านหนองตาไก้(หมู่ที่17)	ทต.สาวะถี	ขอนแก่น	1		2540	7.00	Open Burn	ไม่ถูกต้อง	48	ตะวันออกเฉียงเหนือ	N/A	N/A	0	1.00
1656	ทต.สาวะถี	บ้านโนนกู่(หมู่ที่5)	ทต.สาวะถี	ขอนแก่น	1		2540	7.00	Open Burn	ไม่ถูกต้อง	48	ตะวันออกเฉียงเหนือ	N/A	N/A	0	1.00
1657	ทต.สาวะถี	บ้านสาวะถี(หมู่ที่6)	ทต.สาวะถี	ขอนแก่น	1		2540	7.00	Open Burn	ไม่ถูกต้อง	48	ตะวันออกเฉียงเหนือ	N/A	N/A	0	1.00
1658	ทต.สาวะถี	บ้านโนนรัง(หมู่ที่16)	ทต.สาวะถี	ขอนแก่น	1		2540	7.00	Open Burn	ไม่ถูกต้อง	48	ตะวันออกเฉียงเหนือ	N/A	N/A	0	1.00
1659	ทต.สาวะถี	บ้านหนองปิง(หมู่ที่10)	ทต.สาวะถี	ขอนแก่น	1		2540	7.00	Open Burn	ไม่ถูกต้อง	48	ตะวันออกเฉียงเหนือ	N/A	N/A	0	1.00
1660	ทต.สาวะถี	บ้านเพี้ยฟาน(หมู่ที่13)	ทต.สาวะถี	ขอนแก่น	1		2540	7.00	Open Burn	ไม่ถูกต้อง	48	ตะวันออกเฉียงเหนือ	N/A	N/A	0	1.00
1661	ทต.สาวะถี	บ้านลาดนาเพียง(หมู่ที่20) อำเภอเมืองขอนแก่น	ทต.สาวะถี	ขอนแก่น	1		2540	7.00	Open Burn	ไม่ถูกต้อง	48	ตะวันออกเฉียงเหนือ	N/A	N/A	0	1.00
1662	ทต.สีชมพู	บ้านหาดสวรรค์ หมู่ที่ 13 ตำบลวังเพิ่ม อำเภอสีชมพู	ทต.สีชมพู	ขอนแก่น	1		2542	5.00	Open dump	ไม่ถูกต้อง	48	ตะวันออกเฉียงเหนือ	197485	1857408	1	9.00
1663	ทต.หนองนาคำ(อบต.บ้านโคก)	บ้านหนองหญ้าปล้อง หมู่ที่ 6 ตำบลบ้านโคก อำเภอหนองนาคำ	ทต.หนองนาคำ	ขอนแก่น	1		2549	2.00	Open dump	ไม่ถูกต้อง	48	ตะวันออกเฉียงเหนือ	220021	1860089	0	2.00
1664	ทต.หนองบัว	บ้านโสกม่วง(หมู่ที่3)	ทต.หนองบัว	ขอนแก่น	1		2549	8.00	Open dump	ไม่ถูกต้อง	48	ตะวันออกเฉียงเหนือ	241458	1822010	0	8.00
1665	ทต.หนองบัว	บ้านบะยาว(หมู่ที่6)	ทต.หนองบัว	ขอนแก่น	1		2549	8.00	Open dump	ไม่ถูกต้อง	48	ตะวันออกเฉียงเหนือ	N/A	N/A	0	2.00
1666	ทต.หนองบัว	บ้านหนองบัว(หมู่ที่7) อำเภอบ้านฝาง	ทต.หนองบัว	ขอนแก่น	1		2549	8.00	Open dump	ไม่ถูกต้อง	48	ตะวันออกเฉียงเหนือ	N/A	N/A	0	2.00
1667	ทต.หนองเรือ	บ้านหนองเรือ หมู่ที่ 10 ตำบลหนองเรือ อำเภอหนองเรือ	ทต.หนองเรือ	ขอนแก่น	1		2534	7.00	Open dump	ไม่ถูกต้อง	48	ตะวันออกเฉียงเหนือ	226274	1826991	0	10.00
1668	อบต.กุดเค้า	บ้านหัน หมู่ที่ 13 ตำบลกุดเค้า อำเภอมัญจาคีรี	อบต.กุดเค้า	ขอนแก่น	1		2530	4.00	Open Burn	ไม่ถูกต้อง	48	ตะวันออกเฉียงเหนือ	235231	1782057	1	9.00
1669	อบต.กุดธาตุ	บ้านสะอาด(หมู่ที่5) ตำบลกุดธาตุ อำเภอหนองนาคำ	อบต.กุดธาตุ	ขอนแก่น	1		2548	5.00	Open Burn	ไม่ถูกต้อง	48	ตะวันออกเฉียงเหนือ	210908	1866528	0	5.00
1670	อบต.กุดเพียขอม	บ้านโนนสังข์ หมู่ที่ 7 ตำบลกุดเพียขอม อำเภอชนบท	อบต.กุดเพียขอม	ขอนแก่น	1		2540	4.00	Open dump	ไม่ถูกต้อง	48	ตะวันออกเฉียงเหนือ	241941	1777027	0	4.00
1671	อบต.ขัวเรียง	บ้านโนนศิลา หมู่ที่ 9 ตำบลขัวเรียง อำเภอชุมแพ	อบต.ขัวเรียง	ขอนแก่น	1		2550	4.23	Open dump	ไม่ถูกต้อง	48	ตะวันออกเฉียงเหนือ	198051	1830427	1	8.33
1672	อบต.ขามป้อม(พระยืน)	บ้านน้อยบ้านบึง หมู่ที่ 2 ตำบลขามป้อม อำเภอพระยืน	อบต.ขามป้อม (พระยืน)	ขอนแก่น	1		2545	6.00	Open Burn	ไม่ถูกต้อง	48	ตะวันออกเฉียงเหนือ	248945	1803173	0	6.00
1673	อบต.เขาน้อย	บ้านนาทุ่ม(หมู่ที่2) บ้านนาแพง(หมู่ที่4) ตำบลเขาน้อย อำเภอเวียงเก่า	อบต.เขาน้อย	ขอนแก่น	1		2556	0.20	Open Burn	ไม่ถูกต้อง	48	ตะวันออกเฉียงเหนือ	215718	1850864	0	0.20
1674	อบต.คำแมด	บ้านคำแมด หมู่ที่ 5 ตำบลคำแมด อำเภอชำสูง	อบต.คำแมด	ขอนแก่น	1		2547	1.00	Open Burn	ไม่ถูกต้อง	48	ตะวันออกเฉียงเหนือ	301537	1836855	0	1.00
1675	อบต.ดูคำ	บ้านดู หมู่ที่ 1 ตำบลดูคำ อำเภอชำสูง	อบต.ดูคำ	ขอนแก่น	1		2540	2.00	Open Burn	ไม่ถูกต้อง	48	ตะวันออกเฉียงเหนือ	287589	1827794	0	2.00
1676	อบต.ชำยาง	บ้านหนองขี้ควาย หมู่ที่ 4 ตำบลชำยาง อำเภอสีชมพู	อบต.ชำยาง	ขอนแก่น	1		2553	3.00	Open Burn	ไม่ถูกต้อง	48	ตะวันออกเฉียงเหนือ	186360	1846805	0	3.00
1677	อบต.ดงเค็ง	บ้านหนองสรวง หมู่ที่ 11 ตำบลดงเค็ง อำเภอหนองสองห้อง	อบต.ดงเค็ง	ขอนแก่น	1		2557	1.50	Open dump	ไม่ถูกต้อง	48	ตะวันออกเฉียงเหนือ	264841	1737760	1	6.50
1678	อบต.ดงเมืองแอม	บ้านทุ่งบ่อ หมู่ที่ 14 ตำบลดงเมืองแอม อำเภอเขาสวนกวาง	อบต.ดงเมืองแอม	ขอนแก่น	1		2551	2.50	Open dump	ไม่ถูกต้อง	48	ตะวันออกเฉียงเหนือ	261226	1865060	0	2.50
1679	อบต.ดินดำ	บ้านหนองทุ่ม หมู่ที่ 2 ตำบลดินดำ อำเภอภูเวียง	อบต.ดินดำ	ขอนแก่น	1		2550	0.40	Open Burn	ไม่ถูกต้อง	48	ตะวันออกเฉียงเหนือ	223116	1850820	0	0.40
1680	อบต.แดงใหญ่	บ้านหนองกอย หมู่ที่ 9 ตำบลแดงใหญ่ อำเภอเมืองขอนแก่น	อบต.แดงใหญ่	ขอนแก่น	1		2556	7.00	Open Burn	ไม่ถูกต้อง	48	ตะวันออกเฉียงเหนือ	259619	1824673	0	7.00
1681	อบต.ทางขวาง	บ้านหันโสกเชือก(หมู่ที่7)	อบต.ทางขวาง	ขอนแก่น	1		2540	4.58	Open dump	ไม่ถูกต้อง	47	ตะวันออกเฉียงเหนือ	866212	1744859	0	4.58
1682	อบต.ทางขวาง	บ้านทางขวางสอง(หมู่ที่11) ตำบลทางขวาง อำเภอแวงน้อย	อบต.ทางขวาง	ขอนแก่น			2540	4.58	Open dump	ไม่ถูกต้อง	48	ตะวันออกเฉียงเหนือ	N/A	N/A	0	
1683	อบต.ท่านางแนว	บ้านท่านางแนว หมู่ที่ 9 ตำบลท่านางแนว อำเภอแวงน้อย	อบต.ท่านางแนว	ขอนแก่น	1		2552	4.00	Open Burn	ไม่ถูกต้อง	48	ตะวันออกเฉียงเหนือ	214562	1755367	0	4.00
1684	อบต.ท่าวัด	บ้านโนนสะอาด(หมู่ที่5)	อบต.ท่าวัด	ขอนแก่น	1		2555	1.50	Open Burn	ไม่ถูกต้อง	48	ตะวันออกเฉียงเหนือ	218220	1742088	0	1.50
1685	อบต.ท่าวัด	บ้านโนนไท(หมู่ที่8) ตำบลท่าวัด อำเภอแวงน้อย	อบต.ท่าวัด	ขอนแก่น					Open Burn	ไม่ถูกต้อง	48	ตะวันออกเฉียงเหนือ	N/A	N/A	0	

ลำดับที่	ชื่อสถานที่กำจัดขยะมูลฝอย	ที่อยู่	ผู้ดำเนินการ	จังหวัด	หน่วยงานดำเนินการ		ปีที่เปิดดำเนินการ	ขนาดพื้นที่ (ไร่)	กระบวนการ	ความถูกต้องของการดำเนินการ	พิกัดสถานที่กำจัดขยะมูลฝอย				ผู้ทิ้งร่วม	ปริมาณขยะที่เข้าระบบ (ตัน/วัน)
					รัฐ	เอกชน					โซน	ภูมิภาค	พิกัดแกน X	พิกัดแกน Y		
1686	อบต.ท่าศาลา	บ้านหัวนาเหนือ หมู่ที่ 6 ตำบลท่าศาลา อำเภอมัญจาคีรี	อบต.ท่าศาลา	ขอนแก่น	1		2551	6.94	Open Burn	ไม่ถูกต้อง	48	ตะวันออกเฉียงเหนือ	245267	1798177	0	6.94
1687	อบต.ทุ่งชมพู	บ้านทุ่งชมพู หมู่ที่ 1 ตำบลทุ่งชมพู อำเภอภูเวียง	อบต.ทุ่งชมพู	ขอนแก่น	1		2548	2.10	Open dump	ไม่ถูกต้อง	48	ตะวันออกเฉียงเหนือ	230863	1850481	0	2.10
1688	อบต.นางาม	บ้านหนองสองห้อง(หมู่ที่14)	อบต.นางาม	ขอนแก่น	1		2550	3.00	Open Burn	ไม่ถูกต้อง	48	ตะวันออกเฉียงเหนือ	225615	1798074	0	3.00
1689	อบต.นางาม	บ้านโคกสูง(หมู่ที่13)	อบต.นางาม	ขอนแก่น	1		2550	3.00	Open Burn	ไม่ถูกต้อง	48	ตะวันออกเฉียงเหนือ	N/A	N/A	0	1.00
1690	อบต.นางาม	บ้านนางาม(หมู่ที่12)	อบต.นางาม	ขอนแก่น	1		2550	3.00	Open Burn	ไม่ถูกต้อง	48	ตะวันออกเฉียงเหนือ	N/A	N/A	0	1.00
1691	อบต.นางาม	บ้านโสกน้ำชุ่น(หมู่ที่11)	อบต.นางาม	ขอนแก่น	1		2550	3.00	Open Burn	ไม่ถูกต้อง	48	ตะวันออกเฉียงเหนือ	N/A	N/A	0	1.00
1692	อบต.นางาม	บ้านหินแตก(หมู่ที่7)	อบต.นางาม	ขอนแก่น	1		2550	3.00	Open Burn	ไม่ถูกต้อง	48	ตะวันออกเฉียงเหนือ	N/A	N/A	0	2.00
1693	อบต.นางาม	บ้านเสาเล้า(หมู่ที่9) ตำบลนางาม อำเภอมัญจาคีรี	อบต.นางาม	ขอนแก่น	1		2550	3.00	Open Burn	ไม่ถูกต้อง	48	ตะวันออกเฉียงเหนือ	N/A	N/A	0	1.00
1694	อบต.นาหว้า	บ้านห้วยชัน หมู่ที่ 3 ตำบลนาหว้า อำเภอภูเวียง	อบต.นาหว้า	ขอนแก่น	1		2552	1.00	Open dump	ไม่ถูกต้อง	48	ตะวันออกเฉียงเหนือ	233785	1847657	0	1.00
1695	อบต.โนนทอง(แวงใหญ่)	บ้านหนองแซง หมู่ที่ 7 ตำบลโนนทอง อำเภอแวงใหญ่	อบต.โนนทอง	ขอนแก่น	1		N/A	1.00	Open dump	ไม่ถูกต้อง	48	ตะวันออกเฉียงเหนือ	219987	1760293	0	1.00
1696	อบต.โนนพะยอม	บ้านห้วยค้อ หมู่ที่ 3 ตำบลโนนพะยอม อำเภอชนบท	อบต.โนนพะยอม	ขอนแก่น	1		2540	3.00	Open dump	ไม่ถูกต้อง	48	ตะวันออกเฉียงเหนือ	243687	1779036	2	20.00
1697	อบต.โนนสะอาด(แวงใหญ่)	บ้านโนนสะอาด หมู่ที่ 1 ตำบลโนนสะอาด อำเภอแวงใหญ่	อบต.โนนสะอาด (แวงใหญ่)	ขอนแก่น	1		2542	1.25	Open dump	ไม่ถูกต้อง	48	ตะวันออกเฉียงเหนือ	225239	1763927	0	1.25
1698	อบต.โนนอุดม	บ้านโนนอุดม หมู่ที่ 7 ตำบลโนนอุดม อำเภอชุมแพ	อบต.โนนอุดม	ขอนแก่น	1		2548	3.00	Open dump	ไม่ถูกต้อง	48	ตะวันออกเฉียงเหนือ	203703	1827683	0	3.00
1699	อบต.บัวใหญ่	บ้านรักชาติ หมู่ที่ 3 ตำบลบัวใหญ่ อำเภอน้ำพอง	อบต.บัวใหญ่	ขอนแก่น	1		2552	3.00	Open dump	ไม่ถูกต้อง	48	ตะวันออกเฉียงเหนือ	279022	1838853	0	3.00
1700	อบต.บ้านขาม	บ้านดอนสวรรค์(หมู่ที่5)	อบต.บ้านขาม	ขอนแก่น	1		2548	2.50	Open dump	ไม่ถูกต้อง	48	ตะวันออกเฉียงเหนือ	284494	1834828	0	2.50
1701	อบต.บ้านขาม	บ้านสองคอน(หมู่ที่6)	อบต.บ้านขาม	ขอนแก่น	1		2548	2.50	Open dump	ไม่ถูกต้อง	48	ตะวันออกเฉียงเหนือ	N/A	N/A	0	1.00
1702	อบต.บ้านขาม	บ้านโนนแดง(หมู่ที่9) ตำบลบ้านขาม อำเภอน้ำพอง	อบต.บ้านขาม	ขอนแก่น	1		2548	2.50	Open dump	ไม่ถูกต้อง	48	ตะวันออกเฉียงเหนือ	N/A	N/A	0	1.00
1703	อบต.บ้านแท่น	บ้านโนนแดงน้อย หมู่ที่ 5 ตำบลชนบท อำเภอชนบท	อบต.บ้านแท่น	ขอนแก่น	1		2540	2.00	Open dump	ไม่ถูกต้อง	48	ตะวันออกเฉียงเหนือ	243397	1765762	0	2.00
1704	อบต.บ้านโนน	บ้านโนน(หมู่ที่1)	อบต.บ้านโนน	ขอนแก่น	1		2544	2.26	Open Burn	ไม่ถูกต้อง	48	ตะวันออกเฉียงเหนือ	285517	1827644	0	2.26
1705	อบต.บ้านโนน	บ้านโพธิ์ศรี(หมู่ที่3)	อบต.บ้านโนน	ขอนแก่น	1		2544	2.26	Open Burn	ไม่ถูกต้อง	48	ตะวันออกเฉียงเหนือ	N/A	N/A	0	1.00
1706	อบต.บ้านโนน	บ้านโคกใหม่(หมู่ที่6)	อบต.บ้านโนน	ขอนแก่น	1		2544	2.26	Open Burn	ไม่ถูกต้อง	48	ตะวันออกเฉียงเหนือ	N/A	N/A	0	1.00
1707	อบต.บ้านโนน	บ้านแห้ว(หมู่ที่8) ตำบลบ้านโนน อำเภอชำสูง	อบต.บ้านโนน	ขอนแก่น	1		2544	2.26	Open Burn	ไม่ถูกต้อง	48	ตะวันออกเฉียงเหนือ	N/A	N/A	0	1.00
1708	อบต.บ้านเม็ง	บ้านสว่างดอนดู่ หมู่ที่ 9 ตำบลบ้านเม็ง อำเภอหนองเรือ	อบต.บ้านเม็ง	ขอนแก่น	1		2550	2.50	Open dump	ไม่ถูกต้อง	48	ตะวันออกเฉียงเหนือ	225574	1818580	0	2.50
1709	อบต.บ้านเรือ	บ้านหนองแสง หมู่ที่ 3 ตำบลบ้านเรือ อำเภอภูเวียง	อบต.บ้านเรือ	ขอนแก่น	1		2549	2.00	Open Burn	ไม่ถูกต้อง	48	ตะวันออกเฉียงเหนือ	221411	1845372	0	2.00
1710	อบต.บ้านหว้า	บ้านหนองทุ่ม หมู่ที่ 3 ตำบลบ้านหว้า อำเภอเมืองขอนแก่น	อบต.บ้านหว้า	ขอนแก่น	1		2542	9.76	Open Burn	ไม่ถูกต้อง	48	ตะวันออกเฉียงเหนือ	256055	1809073	0	9.76
1711	อบต.บ้านเหล่า	บ้านเหล่า หมู่ที่ 3 ตำบลบ้านเหล่า อำเภอบ้านฝาง	อบต.บ้านเหล่า	ขอนแก่น	1		2547	8.00	Open dump	ไม่ถูกต้อง	48	ตะวันออกเฉียงเหนือ	251429	1814689	0	8.00
1712	อบต.ป่าหวายนั่ง	บ้านหนองเชียงชุย หมู่ที่ 5 ตำบลป่าหวายนั่ง อำเภอบ้านฝาง	อบต.ป่าหวายนั่ง	ขอนแก่น	1		2545	7.00	Open dump	ไม่ถูกต้อง	48	ตะวันออกเฉียงเหนือ	248413	1838023	0	7.00
1713	อบต.เพ็กใหญ่	บ้านทุ่งแค หมู่ที่ 9 ตำบลเพ็กใหญ่ อำเภอพล	เอกชน (นายไสว ช่างเกวียน)	ขอนแก่น		1	2553	1.60	Open dump	ไม่ถูกต้อง	48	ตะวันออกเฉียงเหนือ	236859	1753176	0	1.60
1714	อบต.โพนเพ็ก	บ้านโนนสว่าง หมู่ที่ 7 ตำบลโพนเพ็ก อำเภอมัญจาคีรี	อบต.โพนเพ็ก	ขอนแก่น	1		2545	7.27	Open dump	ไม่ถูกต้อง	48	ตะวันออกเฉียงเหนือ	241234	1795342	0	7.27
1715	อบต.ภูเวียง	บ้านโคกพัฒนา หมู่ที่ 2 ตำบลภูเวียง	อบต.ภูเวียง	ขอนแก่น	1		2548	3.79	Open Burn	ไม่ถูกต้อง	48	ตะวันออกเฉียงเหนือ	220959	1845038	0	3.79
1716	อบต.เมืองเก่าพัฒนา	บ้านเมืองเก่า(หมู่ที่1)	อบต.เมืองเก่าพัฒนา	ขอนแก่น	1		2550	1.00	Open dump	ไม่ถูกต้อง	48	ตะวันออกเฉียงเหนือ	213720	1843057	0	1.00
1717	อบต.เมืองเก่าพัฒนา	บ้านหินร่าง (หมู่ที่9) ตำบลเมืองเก่าพัฒนา อำเภอเวียงเก่า	อบต.เมืองเก่าพัฒนา	ขอนแก่น	1		2550	1.00	Open dump	ไม่ถูกต้อง	48	ตะวันออกเฉียงเหนือ	N/A	N/A	0	1.00
1718	อบต.ละหานนา	บ้านหนองดู่(หมู่ที่4)	อบต.ละหานนา	ขอนแก่น	1		2540	6.00	Open dump	ไม่ถูกต้อง	48	ตะวันออกเฉียงเหนือ	217051	1751729	0	6.00
1719	อบต.ละหานนา	หนองแวงห้วยทราย(หมู่ที่2)	อบต.ละหานนา	ขอนแก่น	1		2540	6.00	Open dump	ไม่ถูกต้อง	48	ตะวันออกเฉียงเหนือ	N/A	N/A	0	2.00
1720	อบต.ละหานนา	บ้านละหานนา(หมู่ที่1) ตำบลละหานนา อำเภอแวงน้อย	อบต.ละหานนา	ขอนแก่น	1		2540	6.00	Open dump	ไม่ถูกต้อง	48	ตะวันออกเฉียงเหนือ	N/A	N/A	0	2.00
1721	อบต.วังแสง	บ้านวังแสง(หมู่ที่1)	อบต.วังแสง	ขอนแก่น	1		2552	5.00	Open dump	ไม่ถูกต้อง	48	ตะวันออกเฉียงเหนือ	226799	1772336	0	5.00
1722	อบต.วังแสง	บ้านห้วยไผ่(หมู่ที่3)	อบต.วังแสง	ขอนแก่น	1		2552	5.00	Open dump	ไม่ถูกต้อง	48	ตะวันออกเฉียงเหนือ	N/A	N/A	0	1.00
1723	อบต.วังแสง	บ้านโคกพระ(หมู่ที่4)	อบต.วังแสง	ขอนแก่น	1		2552	5.00	Open dump	ไม่ถูกต้อง	48	ตะวันออกเฉียงเหนือ	N/A	N/A	0	1.00
1724	อบต.วังแสง	บ้านโนนช่า(หมู่ที่10)	อบต.วังแสง	ขอนแก่น	1		2552	5.00	Open dump	ไม่ถูกต้อง	48	ตะวันออกเฉียงเหนือ	N/A	N/A	0	1.00
1725	อบต.วังแสง	บ้านห้วยยาง(หมู่ที่7)	อบต.วังแสง	ขอนแก่น	1		2552	5.00	Open dump	ไม่ถูกต้อง	48	ตะวันออกเฉียงเหนือ	N/A	N/A	0	1.00
1726	อบต.วังแสง	บ้านโนนศิลา(หมู่ที่8)	อบต.วังแสง	ขอนแก่น	1		2552	5.00	Open dump	ไม่ถูกต้อง	48	ตะวันออกเฉียงเหนือ	N/A	N/A	0	1.00
1727	อบต.วังแสง	บ้านโนนคำมี(หมู่ที่9) ตำบลวังแสง อำเภอชนบท	อบต.วังแสง	ขอนแก่น	1		2552	5.00	Open dump	ไม่ถูกต้อง	48	ตะวันออกเฉียงเหนือ	N/A	N/A	0	1.00
1728	อบต.แวงน้อย	บ้านโนนศิลา หมู่ที่ 9 ตำบลแวงน้อย อำเภอแวงน้อย	อบต.แวงน้อย	ขอนแก่น	1		2554	1.00	Open dump	ไม่ถูกต้อง	48	ตะวันออกเฉียงเหนือ	223186	1751636	1	3.00
1729	อบต.ศรีสุข	บ้านกุดบัว หมู่ที่ 7 ตำบลศรีสุข อำเภอสีชมพู	อบต.ศรีสุข	ขอนแก่น	1			5.00	Open dump	ไม่ถูกต้อง	48	ตะวันออกเฉียงเหนือ	199790	1853549	0	5.00
1730	อบต.ศรีสุขสำราญ	บ้านท่าพระยาณรงค์ หมู่ที่ 4 ตำบลศรีสุขสำราญ อำเภออุบลรัตน์	อบต.ศรีสุขสำราญ	ขอนแก่น	1		2550	1.00	Open dump	ไม่ถูกต้อง	48	ตะวันออกเฉียงเหนือ	254758	1872364	0	1.00
1731	อบต.สวนหม่อน	บ้านโนนเขวา หมู่ที่ 6 ตำบลสวนหม่อน อำเภอมัญจาคีรี	อบต.สวนหม่อน	ขอนแก่น	1		2553	4.00	Open Burn	ไม่ถูกต้อง	48	ตะวันออกเฉียงเหนือ	241511	1792044	0	4.00
1732	อบต.สีชมพู	บ้านโนนทองหลาง หมู่ที่ 7 ตำบลสีชมพู อำเภอสีชมพู	อบต.สีชมพู	ขอนแก่น	1		2558	1.00	Open dump	ไม่ถูกต้อง	48	ตะวันออกเฉียงเหนือ	196048	1866817	0	1.00
1733	ทต.วังชัย	บ้านหลุมหิน ตำบลหนองกุง	ทต.วังชัย	ขอนแก่น	1		2535	7.00	Control Dump	ถูกต้อง	48	ตะวันออกเฉียงเหนือ	274181	1847656	1	8.50
1734	อบต.หนองกุงธนสาร	บ้านหนองกุงธนสาร หมู่ที่ 12 ตำบลหนองกุงธนสาร อำเภอภูเวียง	อบต.หนองกุงธนสาร	ขอนแก่น	1		2550	4.00	Open Burn	ไม่ถูกต้อง	48	ตะวันออกเฉียงเหนือ	226869	1843382	0	4.00
1735	อบต.หนองเขียด	บ้านหนองเขียด หมู่ที่ 1 ตำบลหนองเขียด อำเภอชุมแพ	อบต.หนองเขียด	ขอนแก่น	1		2554	3.00	Open dump	ไม่ถูกต้อง	48	ตะวันออกเฉียงเหนือ	180939	1844539	0	3.00
1736	อบต.หนองแซง	บ้านขามป้อม หมู่ที่ 2 ตำบลหนองแซง อำเภอบ้านแฮด	อบต.หนองแซง	ขอนแก่น	1		2554	4.00	Open dump	ไม่ถูกต้อง	47	ตะวันออกเฉียงเหนือ	267656	1788538	0	4.00

ลำดับที่	ชื่อสถานที่กำจัดขยะมูลฝอย	ที่อยู่	ผู้ดำเนินการ	จังหวัด	หน่วยงานดำเนินการ		ปีที่เปิดดำเนินการ	ขนาดพื้นที่ (ไร่)	กระบวนการ	ความถูกต้องของการดำเนินการ	พิกัดสถานที่กำจัดขยะมูลฝอย				ผู้ทิ้งร่วม	ปริมาณขยะที่เข้าระบบ (ตัน/วัน)
					รัฐ	เอกชน					โซน	ภูมิภาค	พิกัดแกน X	พิกัดแกน Y		
1737	อบต.หนองแปน	บ้านโนนแสนสุข หมู่ที่ 10 ตำบลหนองแปน อำเภอมัญจาคีรี	อบต.หนองแปน	ขอนแก่น	1		2547	4.00	Open Burn	ไม่ถูกต้อง	48	ตะวันออกเฉียงเหนือ	247420	1790252	0	4.00
1738	อบต.หนองมะเขือ	บ้านหนองแวงนอก หมู่ที่ 2 ตำบลหนองมะเขือ อำเภอพล	เอกชน (นายบุญรี)	ขอนแก่น		1	2554	1.00	Open dump	ไม่ถูกต้อง	48	ตะวันออกเฉียงเหนือ	237885	1745329	0	1.00
1739	อบต.หนองแวง	บ้านหนองแวง หมู่ที่ 7 ที่ดินสาธารณะประโยชน์ป่าหนองแวง ตำบลหนองแวง อำเภอพระยืน	อบต.หนองแวง	ขอนแก่น	1		2547	4.00	Open dump	ไม่ถูกต้อง	48	ตะวันออกเฉียงเหนือ	256964	1803972	0	4.00
1740	อบต.ห้วยแก	บ้านโช่ง(หมู่ที่1) บ้านหนองโน(หมู่ที่7) ตำบลห้วยแก อำเภอชนบท	อบต.ห้วยแก	ขอนแก่น	1		2550	5.38	Open dump	ไม่ถูกต้อง	48	ตะวันออกเฉียงเหนือ	238550	1773603	0	5.38
1741	อบต.หว้าทอง	บ้านหว้าทอง(หมู่ที่1)	อบต.หว้าทอง	ขอนแก่น	1		2558	4.79	Open Burn	ไม่ถูกต้อง	48	ตะวันออกเฉียงเหนือ	227358	1849251	0	4.79
1742	อบต.หว้าทอง	บ้านโคกกลาง(หมู่ที่4)	อบต.หว้าทอง	ขอนแก่น	1		2558	4.79	Open Burn	ไม่ถูกต้อง	48	ตะวันออกเฉียงเหนือ	N/A	N/A	0	1.00
1743	อบต.หว้าทอง	บ้านหนองผักแว่น(หมู่ที่5) ตำบลหว้าทอง อำเภอภูเวียง	อบต.หว้าทอง	ขอนแก่น	1		2558	4.79	Open Burn	ไม่ถูกต้อง	48	ตะวันออกเฉียงเหนือ	N/A	N/A	0	1.00
1744	อบต.ใหม่นาเพียง	บ้านโสกไผ่ หมู่ที่ 6 ตำบลใหม่นาเพียง อำเภอแวงใหญ่	อบต.ใหม่นาเพียง	ขอนแก่น	1		2553	7.00	Open dump	ไม่ถูกต้อง	48	ตะวันออกเฉียงเหนือ	226340	1757560	0	7.00
1745	อบต.ปอแดง	บ้านโนนแดงน้อย หมู่ที่ 5 ตำบลชนบท อำเภอชนบท	อบต.ปอแดง	ขอนแก่น	1		N/A	N/A	Open dump	ไม่ถูกต้อง	48	ตะวันออกเฉียงเหนือ	243397	1765762	0	4.56
1746	นายคูน เดชอักษร	บ้านคำบอน หมู่ที่7 ตำบลโนนท่อน อำเภอเมืองขอนแก่น	เอกชน(นายคูน เดชอักษร)	ขอนแก่น		1	N/A	N/A	Open dump	ไม่ถูกต้อง	48	ตะวันออกเฉียงเหนือ	N/A	N/A	1	8.00
1747	นายณรงค์ ทิพราช	บ้านคำบอน หมู่ที่7 ตำบลโนนท่อน อำเภอเมืองขอนแก่น	เอกชน(นายณรงค์ ทิพราช)	ขอนแก่น		1	N/A	N/A	Open dump	ไม่ถูกต้อง	48	ตะวันออกเฉียงเหนือ	N/A	N/A	1	8.17
1748	นายพิชิต สุโพธิ์	บ้านคำบอน หมู่ที่7 ตำบลโนนท่อน อำเภอเมืองขอนแก่น	เอกชน(นายพิชิต สุโพธิ์)	ขอนแก่น		1	N/A	N/A	Open dump	ไม่ถูกต้อง	48	ตะวันออกเฉียงเหนือ	N/A	N/A	1	38.97
1749	รุ่งทิพย์	บ้านชำจาน หมู่ที่8 ตำบลบ้านค้อ อำเภอเมืองขอนแก่น	เอกชน(รุ่งทิพย์)	ขอนแก่น		1	N/A	N/A	Open dump	ไม่ถูกต้อง	48	ตะวันออกเฉียงเหนือ	N/A	N/A	1	28.4
1750	วนิดา ปัญญาพิพัฒนา	บ้านคำบอน หมู่ที่7 ตำบลโนนท่อน อำเภอเมืองขอนแก่น	เอกชน(วนิดา ปัญญาพิพัฒนา)	ขอนแก่น		1	N/A	N/A	Open dump	ไม่ถูกต้อง	48	ตะวันออกเฉียงเหนือ	N/A	N/A	8	16.16
1751	ชัยชนะ ศิริวงษ์	N/A	เอกชน(ชัยชนะ ศิริวงษ์)	ขอนแก่น		1	N/A	N/A	Open dump	ไม่ถูกต้อง	48	ตะวันออกเฉียงเหนือ	N/A	N/A	0	1

ข้อมูลสถานที่กำจัดขยะมูลฝอยทั่วประเทศ ปี 2559

ลำดับที่	ชื่อสถานที่กำจัดขยะมูลฝอย	ที่อยู่	ผู้ดำเนินการ	จังหวัด	หน่วยงานดำเนินการ		ปีที่เปิดดำเนินการ	ขนาดพื้นที่	กระบวนการ	ความถูกต้องของการดำเนินการ	พิกัดสถานที่กำจัดขยะมูลฝอย				ผู้ทิ้งร่วม	ปริมาณขยะที่เข้าระบบ (ตัน/วัน)
					รัฐ	เอกชน		(ไร่)			โซน	ภูมิภาค	พิกัดแกน X	พิกัดแกน Y		
1895	ทต.เชียงยืน	บ้านหมากหญ้า หมู่ที่ 1 ตำบลเชียงยืน อำเภอเมือง จังหวัดมหาสารคาม	ทต.เชียงยืน	มหาสารคาม	1		2544	58	Sanitary Landfill	ถูกต้อง	48	ตะวันออกเฉียงเหนือ	237522	1885670	16	30.87
1896	อบต.เลิกแฝก	บ้านเลิกแฝก หมู่ที่ 1 ตำบลเลิงแฝก อำเภอกุดรัง จังหวัดมหาสารคาม	อบต.เลิกแฝก	มหาสารคาม	1		2544	49	Open dump	ไม่ถูกต้อง	48	ตะวันออกเฉียงเหนือ	281396	1765734	16	32.99
1897	อบต.หนองแวง	บ้านหนองแวง หมู่ที่ 1 ตำบลหนองแวง อำเภอกุดรัง จังหวัดมหาสารคาม	อบต.หนองแวง	มหาสารคาม	1		2536	4	Open Burn	ไม่ถูกต้อง	48	ตะวันออกเฉียงเหนือ	279051	1772400	1	2.00
1898	อบต.กุดรัง	บ้านหนองคลอง หมู่ที่ 6 ตำบลกุดรัง อำเภอกุดรัง จังหวัดมหาสารคาม	อบต.กุดรัง	มหาสารคาม	1		2547	100	Open Burn	ไม่ถูกต้อง	48	ตะวันออกเฉียงเหนือ	282794	1779429	0	2.00
1899	อบต.วังใหม่	บ้านวังปลาโด หมู่ที่ 7 ตำบลวังใหม่ อำเภอบรบือ จังหวัดมหาสารคาม	อบต.วังใหม่	มหาสารคาม	1		2538	0.5	Open Burn	ไม่ถูกต้อง	48	ตะวันออกเฉียงเหนือ	290379	1771447	0	1.00
1900	ทต.บรบือ	บ้านชำแฮด หมู่ที่ 15 ตำบลบรบือ อำเภอบรบือ จังหวัดมหาสารคาม	ทต.บรบือ	มหาสารคาม	1		2553	13	Open dump	ไม่ถูกต้อง	48	ตะวันออกเฉียงเหนือ	295265	1775784	1	14.00
1901	อบต.หนองโก	บ้านโคกกลาง หมู่ที่ 4 ตำบลหนองโก อำเภอบรบือ จังหวัดมหาสารคาม	อบต.หนองโก	มหาสารคาม	1		2552	13	Open Burn	ไม่ถูกต้อง	48	ตะวันออกเฉียงเหนือ	311881	1777547	1	10.14
1902	อบต.หนองโก	บ้านเปือย หมู่ที่ 8 ตำบลหนองโก อำเภอบรบือ จังหวัดมหาสารคาม	อบต.หนองโก	มหาสารคาม	1		N/A	30	Open dump	ไม่ถูกต้อง	48	ตะวันออกเฉียงเหนือ	303935	1778752	4	14.00
1903	อบต.บ่อใหญ่	บ้านดงเค็ง หมู่ที่ 6 ตำบลบ่อใหญ่ อำเภอบรบือ จังหวัดมหาสารคาม	อบต.บ่อใหญ่	มหาสารคาม	1		2546	5	Open Burn	ไม่ถูกต้อง	48	ตะวันออกเฉียงเหนือ	300227	1781403	0	2.00
1904	ทต.วาปีปทุม(ทต.หนองแสง)	บ้านหัวงัว หมู่ที่ 7 ตำบลหนองแสง อำเภอวาปีปทุม จังหวัดมหาสารคาม	ทต.วาปีปทุม	มหาสารคาม	1		2530	30	Open dump	ไม่ถูกต้อง	48	ตะวันออกเฉียงเหนือ	327985	1750776	0	6.00
1905	อบต.ยางสีสุราช	บ้านศรีสวัสดิ์ หมู่ที่ 13 ตำบลนาภู อำเภอยางสีสุราช จังหวัดมหาสารคาม	อบต.ยางสีสุราช	มหาสารคาม	1		2541	4	Open Burn	ไม่ถูกต้อง	48	ตะวันออกเฉียงเหนือ	296945	1732319	0	2.50
1906	อบต.นาภู	บ้านเหล่า หมู่ที่ 12 ตำบลนาภู อำเภอยางสีสุราช จังหวัดมหาสารคาม	อบต.นาภู	มหาสารคาม	1		2551	3	Open Burn	ไม่ถูกต้อง	48	ตะวันออกเฉียงเหนือ	290272	1734855	0	5.76
1907	ทต.พยัคฆภูมิพิสัย	บ้านปะหลาน หมู่ที่ 14 ตำบลปะหลาน อำเภอพยัคฆภูมิพิสัย จังหวัดมหา	ทต.พยัคฆภูมิพิสัย	มหาสารคาม	1		2548	7-3-40	Open dump	ไม่ถูกต้อง	48	ตะวันออกเฉียงเหนือ	308037	1715286	0	8.00
1908	อบต.เมืองเตา	บ้านผักสั่ง หมู่ที่ 8 ตำบลเมืองเตา อำเภอพยัคฆภูมิพิสัย จังหวัดมหาสาร	อบต.เมืองเตา	มหาสารคาม	1		2544	2	Open Burn	ไม่ถูกต้อง	48	ตะวันออกเฉียงเหนือ	325697	1711853	0	1.00
1909	ทต.นาเชือก	บ้านเหล่าใหญ่ หมู่ที่ 11 ตำบลนาเชือก อำเภอนาเชือก จังหวัดมหาสารคา	ทต.นาเชือก	มหาสารคาม	1		2552	10	Open Burn	ไม่ถูกต้อง	48	ตะวันออกเฉียงเหนือ	290931	1747254	0	5.00
1910	ทต.นาดูน	บ้านโนนตาล หมู่ที่ 7 ตำบลดงยาง อำเภอนาดูน จังหวัดมหาสารคาม	ทต.นาดูน	มหาสารคาม	1		2543	2	Open Burn	ไม่ถูกต้อง	48	ตะวันออกเฉียงเหนือ	311254	1740613	0	3.00
1911	ทต.หัวดง	บ้านโคกเพิ่ม หมู่ที่ 6 ตำบลหัวดง อำเภอนาดูน จังหวัดมหาสารคาม	ทต.หัวดง	มหาสารคาม	1		2556	3	Open Burn	ไม่ถูกต้อง	48	ตะวันออกเฉียงเหนือ	307823	1735654	0	1.50
1912	อบต.วังยาว	บ้านหนองโน หมู่ที่ 9 ตำบลวังยาว อำเภอโกสุมพิสัย จังหวัดมหาสารคาม	อบต.วังยาว	มหาสารคาม	1		2542	30	Open Burn	ไม่ถูกต้อง	48	ตะวันออกเฉียงเหนือ	273812	1795355	0	5.00
1913	อบต.โพนงาม	บ้านโพนงาม หมู่ที่ 1 ตำบลโพนงาม อำเภอโกสุมพิสัย จังหวัดมหาสารคา	อบต.โพนงาม	มหาสารคาม	1		2550	2	Open Burn	ไม่ถูกต้อง	48	ตะวันออกเฉียงเหนือ	281803	1802638	0	3.00
1914	อบต.แพง	บ้านแพง เขตหมู่ที่ 1 และ หมู่ที่ 11 ตำบลแพง อำเภอโกสุมพิสัย จังหวัด	อบต.แพง	มหาสารคาม	1		2551	1.2	Open Burn	ไม่ถูกต้อง	48	ตะวันออกเฉียงเหนือ	280986	1798622	0	6.00
1915	อบต.เขื่อน	บ้านเขื่อน หมู่ที่ 8 ตำบลเขื่อน อำเภอโกสุมพิสัย จังหวัดมหาสารคาม	อบต.เขื่อน	มหาสารคาม	1		N/A	1.25	Open Burn	ไม่ถูกต้อง	48	ตะวันออกเฉียงเหนือ	294445	1808361	0	1
1916	อบต.หนองบอน	บ้านเหล่ายาว หมู่ที่ 5 ตำบลหนองบอน อำเภอโกสุมพิสัย จังหวัดมหาสา	อบต.หนองบอน	มหาสารคาม	1		2546	20	Open Burn	ไม่ถูกต้อง	48	ตะวันออกเฉียงเหนือ	287506	1801658	0	3
1917	อบต.หัวขวาง	บ้านหนองยาง หมู่ที่ 9 ตำบลหัวขวาง อำเภอโกสุมพิสัย จังหวัดมหาสาร	อบต.หัวขวาง	มหาสารคาม	1		2556	1	Incinerator	ไม่ถูกต้อง	48	ตะวันออกเฉียงเหนือ	287030	1794461	0	2.7
1918	ทม.มหาสารคาม	บ้านหนองปลิง หมู่ที่ 6 ตำบลหนองปลิง อำเภอเมือง จังหวัดมหาสารคา	ทม.มหาสารคาม	มหาสารคาม	1		2544	49	Open dump	ไม่ถูกต้อง	48	ตะวันออกเฉียงเหนือ	317811	1779451	9	82.31
1919	อบต.หนองโน	บ้านหนองโน หมู่ที่ 1 ตำบลหนองโน อำเภอเมือง จังหวัดมหาสารคาม	อบต.หนองโน	มหาสารคาม	1		2540	20	Open Burn	ไม่ถูกต้อง	48	ตะวันออกเฉียงเหนือ	314255	1783592	0	5
1920	ทต.แวงน่าง	บ้านหนองแวง หมู่ที่ 8 ตำบลแวงน่าง อำเภอเมือง จังหวัดมหาสารคาม	ทต.แวงน่าง	มหาสารคาม	1		2536	6	Open dump	ไม่ถูกต้อง	48	ตะวันออกเฉียงเหนือ	316665	1783473	0	2
1921	อบต.แวงน่าง	บ้านหินตั้ง หมู่ที่ 7 ตำบลแวงน่าง อำเภอเมือง จังหวัดมหาสารคาม	อบต.แวงน่าง	มหาสารคาม	1		2541	10	Open Burn	ไม่ถูกต้อง	48	ตะวันออกเฉียงเหนือ	321494	1783181	0	4.9
1922	ทต.แกดำ (อบต.แกดำทิ้งร่วม)	บ้านหนองแต้ หมู่ที่ 12 ตำบลแกดำ อำเภอแกดำ จังหวัดมหาสารคาม	ทต.แกดำ	มหาสารคาม	1		N/A	4	Open Burn	ไม่ถูกต้อง	48	ตะวันออกเฉียงเหนือ	330087	1773791	1	4
1923	อบต.เขวาใหญ่	บ้านชามเต่าพัฒนา หมู่ที่ 1 ตำบลเขวาใหญ่ อำเภอกันทรวิชัย จังหวัดม	อบต.เขวาใหญ่	มหาสารคาม	1		2550	108	Open Burn	ไม่ถูกต้อง	48	ตะวันออกเฉียงเหนือ	308326	1796965	0	2
1924	อบต.มะค่า	บ้านมะค่า หมู่ที่ 3 ตำบลมะค่า อำเภอกันทรวิชัย จังหวัดมหาสารคาม	อบต.มะค่า	มหาสารคาม	1		2549	3	Open Burn	ไม่ถูกต้อง	48	ตะวันออกเฉียงเหนือ	326584	1799532	0	0.5
1925	ทต.โคกพระ	บ้านโคกพระ หมู่ที่ 2 ตำบลโคกพระ อำเภอกันทรวิชัย จังหวัดมหาสารค	ทต.โคกพระ	มหาสารคาม	1		2542	5	Open dump	ไม่ถูกต้อง	48	ตะวันออกเฉียงเหนือ	319079	1806553	0	4

ข้อมูลสถานที่กำจัดขยะมูลฝอยทั่วประเทศ ปี 2559

ลำดับที่	ชื่อสถานที่กำจัดขยะมูลฝอย	ที่อยู่	ผู้ดำเนินการ	จังหวัด	หน่วยงานดำเนินการ		ปีที่เปิดดำเนินการ	ขนาดพื้นที่ (ไร่)	กระบวนการ	ความถูกต้องของการดำเนินการ	พิกัดสถานที่กำจัดขยะมูลฝอย				ผู้ทิ้งร่วม	ปริมาณขยะที่เข้าระบบ (ตัน/วัน)
					รัฐ	เอกชน					โซน	ภูมิภาค	พิกัดแกน X	พิกัดแกน Y		
1752	เทศบาลตำบลกมลาไสย	บ้านบึงไฮ หมู่ที่ 4 ตำบลหลักเมือง อำเภอกมลาไสย จังหวัดกาฬสินธุ์	ทต.กมลาไสย	กาฬสินธุ์	1		2535	7	Open Burn	ไม่ถูกต้อง	48	ตะวันออกเฉียงเหนือ	0348964	1803662	0	8.00
1753	เทศบาลตำบลดงลิง	บ้านสวนโคก หมู่ที่ 13 ตำบลดงลิง อำเภอกมลาไสย จังหวัดกาฬสินธุ์	ทต.ดงลิง	กาฬสินธุ์	1		2553	3.5	Open Burn	ไม่ถูกต้อง	48	ตะวันออกเฉียงเหนือ	0355316	1797515	0	4.00
1754	เทศบาลตำบลธัญญา	บ้านหนองตุ หมู่ที่ 14 ตำบลธัญญา อำเภอกมลาไสย จังหวัดกาฬสินธุ์	ทต.ธัญญา	กาฬสินธุ์	1		2550	5	Open Burn	ไม่ถูกต้อง	48	ตะวันออกเฉียงเหนือ	0351019	1799349	0	4.00
1755	เทศบาลตำบลหนองแปน	บ้านโนนสูง หมู่ที่ 4 ตำบลหนองแปน อำเภอกมลาไสย จังหวัดกาฬสินธุ์	ทต.หนองแปน	กาฬสินธุ์	1		2535	4	Open Burn	ไม่ถูกต้อง	48	ตะวันออกเฉียงเหนือ	0336495	1802850	0	8.00
1756	เทศบาลเมืองบัวขาว	บ้านหนองหูลิง หมู่ที่ 16 ตำบลบัวขาว อำเภอกุฉินารายณ์ จังหวัดกาฬสินธุ์	ทม.บัวขาว	กาฬสินธุ์	1		2540	78-1-10	Open dump	ไม่ถูกต้อง	48	ตะวันออกเฉียงเหนือ	0395508	1825876	3	50.00
1757	เทศบาลตำบลกุดหว้า	บ้านกุดหว้า หมู่ที่ 1 ตำบลกุดหว้า อำเภอกุฉินารายณ์ จังหวัดกาฬสินธุ์	ทต.กุดหว้า	กาฬสินธุ์	1		2544	20	Open Burn	ไม่ถูกต้อง	48	ตะวันออกเฉียงเหนือ	0404773	1820260	1	8.00
1758	องค์การบริหารส่วนตำบลแจนแลน	บ้านแจนแลน หมู่ที่ 1 ตำบลแจนแลน อำเภอกุฉินารายณ์ จังหวัดกาฬสินธุ์	อบต.แจนแลน	กาฬสินธุ์	1		2546	11-1-63	Open Burn	ไม่ถูกต้อง	48	ตะวันออกเฉียงเหนือ	0391198	1831749	0	2.00
1759	องค์การบริหารส่วนตำบลสมสะอาด	บ้านสมสะอาด หมู่ที่ 1 ตำบลสมสะอาด อำเภอกุฉินารายณ์ จังหวัดกาฬสินธุ์	อบต.สมสะอาด	กาฬสินธุ์	1		2545	5	Open Burn	ไม่ถูกต้อง	48	ตะวันออกเฉียงเหนือ	0396829	1819284	0	2.00
1760	เทศบาลตำบลกุดสิม	บ้านหนองกว้าง หมู่ที่ 7 ตำบลหนองผือ อำเภอเขาวง จังหวัดกาฬสินธุ์	ทต.กุดสิม	กาฬสินธุ์	1		2548	12-1-0	Open Burn	ไม่ถูกต้อง	48	ตะวันออกเฉียงเหนือ	0401476	1849297	5	24.00
1761	เทศบาลตำบลคำม่วง	บ้านโพน หมู่ที่ 4 ตำบลโพน อำเภอคำม่วง จังหวัดกาฬสินธุ์	ทต.คำม่วง	กาฬสินธุ์	1		2525	20	Open Burn	ไม่ถูกต้อง	48	ตะวันออกเฉียงเหนือ	0352345	1869684	0	6.00
1762	เทศบาลตำบลนาทัน	บ้านนาตาล หมู่ที่ 5 ตำบลนาทัน อำเภอคำม่วง จังหวัดกาฬสินธุ์	ทต.นาทัน	กาฬสินธุ์	1		2551	11-0-73	Open Burn	ไม่ถูกต้อง	48	ตะวันออกเฉียงเหนือ	0352737	1876448	0	4.00
1763	เทศบาลตำบลโพน	บ้านโพน หมู่ที่ 5 ตำบลคำม่วง อำเภอคำม่วง จังหวัดกาฬสินธุ์	ทต.โพน	กาฬสินธุ์	1		2539	10-0-20	Open Burn	ไม่ถูกต้อง	48	ตะวันออกเฉียงเหนือ	0350886	1865585	1	4.00
1764	องค์การบริหารส่วนตำบลทุ่งคลอง	บ้านทุ่งคลอง หมู่ที่ 12 ตำบลทุ่งคลอง อำเภอคำม่วง จังหวัดกาฬสินธุ์	อบต.ทุ่งคลอง	กาฬสินธุ์	1		2548	16	Open Burn	ไม่ถูกต้อง	48	ตะวันออกเฉียงเหนือ	0351737	1873796	0	1.50
1765	เทศบาลตำบลฆ้องชัยพัฒนา	บ้านกุดฆ้อง หมู่ที่ 8 ตำบลฆ้องชัยพัฒนา อำเภอฆ้องชัย จังหวัดกาฬสินธุ์	ทต.ฆ้องชัยพัฒนา	กาฬสินธุ์	1		2556	3.2	Open Burn	ไม่ถูกต้อง	48	ตะวันออกเฉียงเหนือ	0333923	1798194	0	1.50
1766	องค์การบริหารส่วนตำบลโคกสะอาด	บ้านหนองบัว หมู่ที่ 3 ตำบลโคกสะอาด อำเภอฆ้องชัย จังหวัดกาฬสินธุ์	อบต.โคกสะอาด	กาฬสินธุ์	1		2542	23-0-25	Open Burn	ไม่ถูกต้อง	48	ตะวันออกเฉียงเหนือ	0331764	1804400	0	
1767	องค์การบริหารส่วนตำบลโนนศิลาเลิง	บ้านสีสุก หมู่ที่ 3 ตำบลโนนศิลาเลิง อำเภอฆ้องชัย จังหวัดกาฬสินธุ์	อบต.โนนศิลาเลิง	กาฬสินธุ์	1		2543	5	Open Burn	ไม่ถูกต้อง	48	ตะวันออกเฉียงเหนือ	0337505	1806205	0	4.00
1768	เทศบาลตำบลกุงเก่า	บ้านกุดขอนแก่น หมู่ที่ 5 ตำบลกุงเก่า อำเภอท่าคันโท อำเภอกาฬสินธุ์	เอกชน	กาฬสินธุ์	1		2557	1	Open Burn	ไม่ถูกต้อง	48	ตะวันออกเฉียงเหนือ	0306524	1873098	0	2.00
1769	เทศบาลตำบลกุดจิก	บ้านกุดจิก หมู่ที่ 1 ตำบลกุดจิก อำเภอท่าคันโท อำเภอกาฬสินธุ์	ทต.กุดจิก	กาฬสินธุ์	1		2547	6-2-34	Open Burn	ไม่ถูกต้อง	48	ตะวันออกเฉียงเหนือ	0299968	1870523	0	3.40
1770	เทศบาลตำบลท่าคันโท	บ้านท่าคันโท หมู่ที่ 2 ตำบลท่าคันโท อำเภอท่าคันโท อำเภอกาฬสินธุ์	ทต.ท่าคันโท	กาฬสินธุ์	1		2545	6	Open Burn	ไม่ถูกต้อง	48	ตะวันออกเฉียงเหนือ	0310842	1871835	0	9.00
1771	เทศบาลตำบลนาตาล	บ้านนาตาล หมู่ที่ 1 ตำบลนาตาล อำเภอท่าคันโท อำเภอกาฬสินธุ์	ทต.นาตาล	กาฬสินธุ์	1		2542	412-2-18	Open Burn	ไม่ถูกต้อง	48	ตะวันออกเฉียงเหนือ	0313119	187196	0	1.00
1772	องค์การบริหารส่วนตำบลยางอู้ม	บ้านยางอู้ม หมู่ที่ 4 ตำบลยางอู้ม อำเภอท่าคันโท อำเภอกาฬสินธุ์	เอกชน	กาฬสินธุ์	1		2552	10-0-78	Open Burn	ไม่ถูกต้อง	48	ตะวันออกเฉียงเหนือ	0317675	1869373	0	1.00
1773	เทศบาลตำบลนาคู	บ้านวังเวียง หมู่ที่ 6 ตำบลนาคู อำเภอนาคู จังหวัดกาฬสินธุ์	ทต.นาคู	กาฬสินธุ์	1		2537	12-3-94	Open dump	ไม่ถูกต้อง	48	ตะวันออกเฉียงเหนือ	0394295	1851643	0	18.00
1774	เทศบาลตำบลนามน	บ้านนามน หมู่ที่ 1 ตำบลนามน อำเภอนามน จังหวัดกาฬสินธุ์	ทต.นามน	กาฬสินธุ์	1		2550	22-3-90	Open Burn	ไม่ถูกต้อง	48	ตะวันออกเฉียงเหนือ	0371727	1834456	0	3.50
1775	องค์การบริหารส่วนตำบลหนองบัว	บ้านหนองบัวนอก หมู่ที่ 3 ตำบลหนองบัว อำเภอนามน จังหวัดกาฬสินธุ์	อบต.หนองบัว	กาฬสินธุ์	1		2544	23	Open Burn	ไม่ถูกต้อง	48	ตะวันออกเฉียงเหนือ	0377294	1831640	0	2.00
1776	องค์การบริหารส่วนตำบลหลักเหลี่ยม	บ้านหนองคอนเตรียม หมู่ที่ 9 ตำบลหลักเหลี่ยม อำเภอนามน จังหวัดกาฬสินธุ์	อบต.หลักเหลี่ยม	กาฬสินธุ์	1		2547	8-2-50	Open Burn	ไม่ถูกต้อง	48	ตะวันออกเฉียงเหนือ	0373066	1834254	0	5.00
1777	เทศบาลเมืองกาฬสินธุ์	บ้านแก่งนาขาม หมู่ที่ 5 ตำบลนาจารย์ อำเภอเมือง จังหวัดกาฬสินธุ์	ทม.กาฬสินธุ์	กาฬสินธุ์	1		2550	109	Sanitary Landfill	ถูกต้อง	48	ตะวันออกเฉียงเหนือ	0356164	1830763	28	86.59
1778	เทศบาลตำบลหนองสอ	บ้านม่วงเฒ่า หมู่ที่ 4 ตำบลลำปาว อำเภอเมือง จังหวัดกาฬสินธุ์	ทต.หนองสอ	กาฬสินธุ์	1		2538	1.5	Open Burn	ไม่ถูกต้อง	48	ตะวันออกเฉียงเหนือ	0340290	1833280	0	1.00
1779	เทศบาลตำบลเขาพระนอน	บ้านหนองกุงใหม่พัฒนา หมู่ที่ 9 ตำบลเขาพระนอน อำเภอยางตลาด จังหวัดกาฬสินธุ์	ทต.เขาพระนอน	กาฬสินธุ์	1		2548	10	Open Burn	ไม่ถูกต้อง	48	ตะวันออกเฉียงเหนือ	0324319	1828343	0	5.00

ลำดับที่	ชื่อสถานที่กำจัดขยะมูลฝอย	ที่อยู่	ผู้ดำเนินการ	จังหวัด	หน่วยงานดำเนินการ		ปีที่เปิดดำเนินการ	ขนาดพื้นที่ (ไร่)	กระบวนการ	ความถูกต้องของการดำเนินการ	พิกัดสถานที่กำจัดขยะมูลฝอย				ผู้ทิ้งร่วม	ปริมาณขยะที่เข้าระบบ (ตัน/วัน)
					รัฐ	เอกชน					โซน	ภูมิภาค	พิกัดแกน X	พิกัดแกน Y		
1780	เทศบาลตำบลโนนสูง	บ้านโนนสูง หมู่ที่ 5 ตำบลโนนสูง อำเภอยางตลาด จังหวัดกาฬสินธุ์	ทต.โนนสูง	กาฬสินธุ์	1		2552	23	Open dump	ไม่ถูกต้อง	48	ตะวันออกเฉียงเหนือ	0310536	1824019	0	8.00
1781	เทศบาลตำบลอิตื้อ	บ้านหนองแวงบ่อแก้ว หมู่ที่ 8 ตำบลอิตื้อ อำเภอยางตลาด จังหวัดกาฬสินธุ์	ทต.อิตื้อ	กาฬสินธุ์	1		2554	7-2-80	Open Burn	ไม่ถูกต้อง	48	ตะวันออกเฉียงเหนือ	0315150	1821085	0	3.00
1782	องค์การบริหารส่วนตำบลดอนสมบูรณ์	บ้านโนนสมบูรณ์ หมู่ที่ 11 ตำบลดอนสมบูรณ์ อำเภอยางตลาด จังหวัดกาฬสินธุ์	อบต.ดอนสมบูรณ์	กาฬสินธุ์	1		2545	2-0-74	Open Burn	ไม่ถูกต้อง	48	ตะวันออกเฉียงเหนือ	0328890	1818919	0	5.00
1783	องค์การบริหารส่วนตำบลนาดี	บ้านนาดี หมู่ที่ 9 ตำบลนาดี อำเภอยางตลาด จังหวัดกาฬสินธุ์	อบต.นาดี	กาฬสินธุ์	1		2546	6-0-39	Open Burn	ไม่ถูกต้อง	48	ตะวันออกเฉียงเหนือ	0333302	1810734	0	2.00
1784	องค์การบริหารส่วนตำบลเว่อ	บ้านศรีสำราญ หมู่ที่ 9 ตำบลเว่อ อำเภอยางตลาด จังหวัดกาฬสินธุ์	อบต.เว่อ	กาฬสินธุ์	1		2551	10	Open Burn	ไม่ถูกต้อง	48	ตะวันออกเฉียงเหนือ	0324310	1828394	0	1.00
1785	องค์การบริหารส่วนตำบลหัวงัว	บ้านเสียว หมู่ที่ 1 ตำบลหัวงัว อำเภอยางตลาด จังหวัดกาฬสินธุ์	อบต.หัวงัว	กาฬสินธุ์	1		2543	88-2-77	Open Burn	ไม่ถูกต้อง	48	ตะวันออกเฉียงเหนือ	0332864	1805912	0	2.50
1786	เทศบาลตำบลร่องคำ	บ้านกกมะค่า หมู่ที่ 6 ตำบลร่องคำ อำเภอร่องคำ จังหวัดกาฬสินธุ์	ทต.ร่องคำ	กาฬสินธุ์	1		2542	12	Open Burn	ไม่ถูกต้อง	48	ตะวันออกเฉียงเหนือ	0366680	1802008	0	3.80
1787	เทศบาลตำบลโนนบุรี	บ้านนาคูณ หมู่ที่ 4 ตำบลสหัสขันธ์ อำเภอสหัสขันธ์ จังหวัดกาฬสินธุ์	ทต.โนนบุรี	กาฬสินธุ์	1		2535	30-0-90	Open dump	ไม่ถูกต้อง	48	ตะวันออกเฉียงเหนือ	0346509	1846616	2	10.00
1788	เทศบาลตำบลโนนศิลา	บ้านม่วงคำ หมู่ที่ 2 ตำบลโนนศิลา อำเภอสหัสขันธ์ จังหวัดกาฬสินธุ์	ทต.โนนศิลา	กาฬสินธุ์	1		2556	1	Open Burn	ไม่ถูกต้อง	48	ตะวันออกเฉียงเหนือ	0353953	1860765	0	3.50
1789	องค์การบริหารส่วนตำบลโนนแหลมทอง	บ้านโคกสะอาด หมู่ที่ 8 ตำบลโนนแหลมทอง อำเภอสหัสขันธ์ จังหวัดกาฬสินธุ์	อบต.โนนแหลมทอง	กาฬสินธุ์	1		2547	3	Open Burn	ไม่ถูกต้อง	48	ตะวันออกเฉียงเหนือ	0355929	1849187	0	4.00
1790	เทศบาลตำบลดงมูล	บ้านโคกกลาง หมู่ที่ 6 ตำบลดงมูล อำเภอหนองกุงศรี จังหวัดกาฬสินธุ์	ทต.ดงมูล	กาฬสินธุ์	1		2556	13	Open dump	ไม่ถูกต้อง	48	ตะวันออกเฉียงเหนือ	0956390	1859598	0	5.00
1791	เทศบาลตำบลหนองกุงศรี	บ้านนาสาร หมู่ที่ 6 ตำบลหนองกุงศรี อำเภอหนองกุงศรี จังหวัดกาฬสินธุ์	ทต.หนองกุงศรี	กาฬสินธุ์	1		2540	5	Open Burn	ไม่ถูกต้อง	48	ตะวันออกเฉียงเหนือ	0320488	1840943	1	10.00
1792	เทศบาลตำบลหนองบัว	บ้านหนองโน หมู่ที่ 5 อำเภอหนองกุงศรี จังหวัดกาฬสินธุ์	ทต.หนองบัว	กาฬสินธุ์	1		2552	14-1-80	Open Burn	ไม่ถูกต้อง	48	ตะวันออกเฉียงเหนือ	0322408	1849272	0	1.80
1793	เทศบาลตำบลหนองสรวง	บ้านนาอวน หมู่ที่ 5 อำเภอหนองกุงศรี จังหวัดกาฬสินธุ์	ทต.หนองสรวง	กาฬสินธุ์	1		2545	5	Open Burn	ไม่ถูกต้อง	48	ตะวันออกเฉียงเหนือ	0334834	1853546	0	1.00
1794	องค์การบริหารส่วนตำบลหนองหิน	บ้านหนองบัวชุม หมู่ที่ 2 อำเภอหนองกุงศรี จังหวัดกาฬสินธุ์	อบต.หนองหิน	กาฬสินธุ์	1		2547	1	Open Burn	ไม่ถูกต้อง	48	ตะวันออกเฉียงเหนือ	0328911	1860767	0	1.00
1795	เทศบาลตำบลคำบง	บ้านคำบง หมู่ที่ 1 ตำบลคำบง อำเภอห้วยผึ้ง จังหวัดกาฬสินธุ์	ทต.คำบง	กาฬสินธุ์	1		2548	16	Open Burn	ไม่ถูกต้อง	48	ตะวันออกเฉียงเหนือ	0377044	1845436	0	4.50
1796	เทศบาลตำบลห้วยผึ้ง	บ้านใคร่นุ่น หมู่ที่ 3 ตำบลใคร่นุ่น อำเภอห้วยผึ้ง จังหวัดกาฬสินธุ์	ทต.ห้วยผึ้ง	กาฬสินธุ์	1		2531	19	Open Burn	ไม่ถูกต้อง	48	ตะวันออกเฉียงเหนือ	0386216	1841203	1	5.00
1797	เทศบาลตำบลคำเหมือดแก้ว	บ้านคำมะโฮ หมู่ที่ 7 ตำบลคำเหมือดแก้ว อำเภอห้วยเม็ก จังหวัดกาฬสินธุ์	ทต.คำเหมือดแก้ว	กาฬสินธุ์	1		2554	3	Open Burn	ไม่ถูกต้อง	48	ตะวันออกเฉียงเหนือ	0307789	1827391	0	3.00
1798	เทศบาลตำบลคำใหญ่	บ้านคำใหญ่ หมู่ที่ 7 ตำบลคำใหญ่ อำเภอห้วยเม็ก จังหวัดกาฬสินธุ์	ทต.คำใหญ่	กาฬสินธุ์	1		2542	10	Open Burn	ไม่ถูกต้อง	48	ตะวันออกเฉียงเหนือ	0306214	1843590	0	6.00
1799	เทศบาลตำบลห้วยเม็ก	บ้านพนมมทอง หมู่ที่ 7 ตำบลห้วยเม็ก อำเภอห้วยเม็ก จังหวัดกาฬสินธุ์	ทต.ห้วยเม็ก	กาฬสินธุ์	1		2542	5	Open dump	ไม่ถูกต้อง	48	ตะวันออกเฉียงเหนือ	0309797	1834930	0	4.00
1800	องค์การบริหารส่วนตำบลกุดโดน	บ้านกุดโดน หมู่ที่ 1 ตำบลกุดโดน อำเภอห้วยเม็ก จังหวัดกาฬสินธุ์	อบต.กุดโดน	กาฬสินธุ์	1		2553	8-2-20	Open Burn	ไม่ถูกต้อง	48	ตะวันออกเฉียงเหนือ	0315692	1833674	0	3.00

ข้อมูลสถานที่กำจัดขยะมูลฝอยทั่วประเทศ ปี 2559

ลำดับที่	ชื่อสถานที่กำจัดขยะมูลฝอย	ที่อยู่	ผู้ดำเนินการ	จังหวัด	หน่วยงานดำเนินการ		ปีที่เปิดดำเนินการ	ขนาดพื้นที่	กระบวนการ	ความถูกต้องของการดำเนินการ	พิกัดสถานที่กำจัดขยะมูลฝอย				ผู้ทิ้งร่วม	ปริมาณขยะที่เข้าระบบ (ตัน/วัน)
					รัฐ	เอกชน		(ไร่)			โซน	ภูมิภาค	พิกัดแกน X	พิกัดแกน Y		
1801	ทต.บ้านเดื่อ	บ้านโนนทัน หมู่ที่ 7 ตำบลบ้านเดื่อ อำเภอเกษตรสมบูรณ์ จังหวัดชัยภูมิ	ทต.บ้านเดื่อ	ชัยภูมิ	1		2554	5	Incinerator	ไม่ถูกต้อง	47	ตะวันออกเฉียงเหนือ	806322	1783015	0	4
1802	ทต.บ้านเป้า	บ้านโนนโก หมู่ที่ 10 ตำบลบ้านบ้านเป้า อำเภอเกษตรสมบูรณ์ จังหวัดชัยภูมิ	ทต.บ้านเป้า	ชัยภูมิ	1		2513	9	Open Burn	ไม่ถูกต้อง	47	ตะวันออกเฉียงเหนือ	816711	1812945	1	8
1803	อบต.บ้านทัน	บ้านนกเขียงใหม่ หมู่ที่ 11 ตำบลบ้านทัน อำเภอเกษตรสมบูรณ์ จังหวัดชัยภูมิ	อบต.บ้านทัน	ชัยภูมิ	1		2557	20	Open dump	ไม่ถูกต้อง	48	ตะวันออกเฉียงเหนือ	180775	1802311	0	2
1804	ทต.แก้งคร้อ	บ้านโนนทองหลาง หมู่ที่ 4 ตำบลช่องสามหมอ อำเภอแก้งคร้อ จังหวัดชัยภูมิ	ทต.แก้งคร้อ	ชัยภูมิ	1		2527	40	Open Burn	ไม่ถูกต้อง	48	ตะวันออกเฉียงเหนือ	203507	1783462	0	9
1805	ทต.นาหนองทุ่ม	บ้านนาหนองทุ่ม หมู่ที่ 14 ตำบลนาหนองทุ่ม อำเภอแก้งคร้อ จังหวัดชัยภูมิ	ทต.นาหนองทุ่ม	ชัยภูมิ	1		2540	5	Open dump	ไม่ถูกต้อง	48	ตะวันออกเฉียงเหนือ	196771	1776401	0	6
1806	อบต.ช่องสามหมอ	บ้านแก้งคร้อ หมู่ที่ 1 ตำบลช่องสามหมอ อำเภอแก้งคร้อ จังหวัดชัยภูมิ		ชัยภูมิ	1		N/A	N/A	Incinerator	ไม่ถูกต้อง	48	ตะวันออกเฉียงเหนือ	203815	1783458	0	1
1807	อบต.หนองขาม	บ้านโนนงิ้ว หมู่ที่ 1 ตำบลหนองขาม อำเภอแก้งคร้อ จังหวัดชัยภูมิ	อบต.หนองขาม	ชัยภูมิ	1		2557	10	Open Burn	ไม่ถูกต้อง	48	ตะวันออกเฉียงเหนือ	204914	1753702	0	1
1808	อบต.หลุบคา	บ้านเหล่ากาดย่า หมู่ที่ 9 ตำบลหลุบคา อำเภอแก้งคร้อ จังหวัดชัยภูมิ	อบต.หลุบคา	ชัยภูมิ	1		2553	56-3-51	Open Burn	ไม่ถูกต้อง	48	ตะวันออกเฉียงเหนือ	197439	1788587	0	3
1809	อบต.หนองไผ่	บ้านหนองแก หมู่ที่ 4 ตำบลหนองไผ่ อำเภอแก้งคร้อ จังหวัดชัยภูมิ	อบต.หนองไผ่	ชัยภูมิ	1		2557	0.25	Open Burn	ไม่ถูกต้อง	48	ตะวันออกเฉียงเหนือ	204435	1788124	0	2
1810	อบต.บ้านแก้ง	บ้านโนนส้มกบ หมู่ที่ 3 ตำบลบ้านแก้ง อำเภอแก้งคร้อ จังหวัดชัยภูมิ	อบต.บ้านแก้ง	ชัยภูมิ	1		2555	N/A	Open Burn	ไม่ถูกต้อง	48	ตะวันออกเฉียงเหนือ	214523	1791444	0	1
1811	อบต.บ้านแก้ง	บ้านโนนสะอาด หมู่ที่1 และ หมู่ที่11 ตำบลบ้านแก้ง จังหวัดชัยภูมิ	อบต.บ้านแก้ง	ชัยภูมิ	1		N/A	N/A	Open Burn	ไม่ถูกต้อง	48	ตะวันออกเฉียงเหนือ	211835	1787852	0	1
1812	อบต.บ้านแก้ง	บ้านกุดเก่าน้อย หมู่ที่2 ตำบลบ้านแก้ง อำเภอแก้งคร้อ จังหวัดชัยภูมิ	อบต.บ้านแก้ง	ชัยภูมิ	1		N/A	N/A	Open Burn	ไม่ถูกต้อง	48	ตะวันออกเฉียงเหนือ	212718	1788689	0	1
1813	อบต.บ้านแก้ง	บ้านโคกสูง หมู่ที่5 ตำบลบ้านแก้ง อำเภอบ้านแก้ง จังหวัดชัยภูมิ	อบต.บ้านแก้ง	ชัยภูมิ	1		N/A	N/A	Open Burn	ไม่ถูกต้อง	48	ตะวันออกเฉียงเหนือ	211729	1790128	0	1
1814	อบต.บ้านแก้ง	บ้านวังศิลา หมู่ที่9 ตำบลบ้านแก้ง อำเภอบ้านแก้ง จังหวัดชัยภูมิ	อบต.บ้านแก้ง	ชัยภูมิ	1		N/A	N/A	Open Burn	ไม่ถูกต้อง	48	ตะวันออกเฉียงเหนือ	211785	1790921	0	1
1815	อบต.บ้านแก้ง	บ้านห้วยหว้านไพร หมู่ที่ 8 ตำบลบ้านแก้ง อำเภอบ้านแก้ง จังหวัดชัยภูมิ	อบต.บ้านแก้ง	ชัยภูมิ	1		N/A	N/A	Open Burn	ไม่ถูกต้อง	48	ตะวันออกเฉียงเหนือ	208627	1790799	0	1
1816	อบต.ช่องสามหมอ	บ้านภูทอง หมู่ที่ 7 ตำบลช่องสามหมอ อำเภอคอนสวรรค์ จังหวัดชัยภูมิ	อบต.บ้านแก้ง	ชัยภูมิ	1		N/A	N/A	Open Burn	ไม่ถูกต้อง	48	ตะวันออกเฉียงเหนือ	208717	1775413	0	1
1817	อบต.ศรีสำราญ	บ้านหนองบัวบานเย็น หมู่ที่ 7 ตำบลศรีสำราญ อำเภอคอนสวรรค์ จังหวัดชัยภูมิ	อบต.ศรีสำราญ	ชัยภูมิ	1		2552	18-3-8	Open Burn	ไม่ถูกต้อง	48	ตะวันออกเฉียงเหนือ	212459	1771673	0	4
1818	อบต.คอนสวรรค์	บ้านคอนสวรรค์ หมู่ที่ 9 ตำบลคอนสวรรค์ อำเภอคอนสวรรค์ จังหวัดชัยภูมิ	อบต.คอนสวรรค์	ชัยภูมิ	1		2547	4	Open dump	ไม่ถูกต้อง	48	ตะวันออกเฉียงเหนือ	211857	1763517	0	4
1819	ทต.คอนสวรรค์	บ้านหนองแดงน้อย หมู่ที่ 1 ตำบลโคกมั่งงอย อำเภอคอนสวรรค์ จังหวัดชัยภูมิ	ทต.คอนสวรรค์	ชัยภูมิ	1		2540	28	Open Burn	ไม่ถูกต้อง	48	ตะวันออกเฉียงเหนือ	206922	1762801	0	6
1820	อบต.บ้านโสก	บ้านโสก หมู่ที่ 12 ตำบลบ้านโสก อำเภอคอนสวรรค์ จังหวัดชัยภูมิ	ทต.คอนสวรรค์	ชัยภูมิ	1		N/A	N/A	Open Burn	ไม่ถูกต้อง	48	ตะวันออกเฉียงเหนือ	204672	1758390	0	2
1821	อบต.ยางหวาย	บ้านยางหวาย หมู่ที่ 2 ตำบลยางหวาย อำเภอคอนสวรรค์ จังหวัดชัยภูมิ	อบต.ยางหวาย	ชัยภูมิ	1		2556	5	Open Burn	ไม่ถูกต้อง	48	ตะวันออกเฉียงเหนือ	209629	1757754	0	1.5
1822	อบต.หนองขาม	บ้านภูดิน หมู่ที่ 10 ตำบลหนองขาม อำเภอคอนสวรรค์ จังหวัดชัยภูมิ	อบต.หนองขาม	ชัยภูมิ	1		2541	3	Open Burn	ไม่ถูกต้อง	48	ตะวันออกเฉียงเหนือ	204914	1753702	0	4.2
1823	อบต.โนนสะอาด	บ้านโนนสงเปลือย หมู่ที่ 3 ตำบลโนนสะอาด อำเภอคอนสวรรค์ จังหวัดชัยภูมิ	อบต.โนนสะอาด	ชัยภูมิ	1		2548	59	Open Burn	ไม่ถูกต้อง	48	ตะวันออกเฉียงเหนือ	205544	1752096	0	5
1824	ทต.ห้วยยาง	บ้านดอนอุดม หมู่ที่ 7 ตำบลห้วยยาง อำเภอคอนสาร จังหวัดชัยภูมิ	อบต.โนนสะอาด	ชัยภูมิ	1		N/A	N/A	Open dump	ไม่ถูกต้อง	47	ตะวันออกเฉียงเหนือ	813204	1831504	0	1
1825	ทต.ทุ่งลุยลาย	บ้านทุ่งลุยลาย หมู่ที่ 1 ตำบลทุ่งลุยลาย อำเภอคอนสาร จังหวัดชัยภูมิ	ทต.ทุ่งลุยลาย	ชัยภูมิ	1		2548	2	Open dump	ไม่ถูกต้อง	47	ตะวันออกเฉียงเหนือ	790815	1826608	0	4
1826	อบต.โนนคูณ	บ้านโสกมะตูม หมู่ที่ 3 ตำบลโนนคูณ อำเภอคอนสาร จังหวัดชัยภูมิ	ทต.ทุ่งลุยลาย	ชัยภูมิ	1		N/A	N/A	Open Burn	ไม่ถูกต้อง	48	ตะวันออกเฉียงเหนือ	181942	1826317	0	1
1827	ทต.คอนสาร	บ้านม่วง หมู่ที่ 4 ตำบลดงบัง อำเภอคอนสาร จังหวัดชัยภูมิ	ทต.คอนสาร	ชัยภูมิ	1		2542	46	Open dump	ไม่ถูกต้อง	47	ตะวันออกเฉียงเหนือ	814912	1836553	1	8
1828	อบต.คอนสาร	บ้านหินรอยเมย หมู่ที่ 8 ตำบลดงบัง อำเภอคอนสาร จังหวัดชัยภูมิ	อบต.คอนสาร	ชัยภูมิ	1		2545	25	Open dump	ไม่ถูกต้อง	47	ตะวันออกเฉียงเหนือ	814181	1834038	0	3
1829	อบต.ละหาน	บ้านหนองหญ้าข้าวนก หมู่ที่ 4 ตำบลละหาน อำเภอจัตุรัส จังหวัดชัยภูมิ	อบต.ละหาน	ชัยภูมิ	1		2548	135-1-75	Open dump	ไม่ถูกต้อง	47	ตะวันออกเฉียงเหนือ	815391	1727915	0	10
1830	ทต.จัตุรัส	บ้านมะเกลือ หมู่ที่ 12 ตำบลจัตุรัส อำเภอจัตุรัส จังหวัดชัยภูมิ	ทต.จัตุรัส	ชัยภูมิ	1		2545	4	Open Burn	ไม่ถูกต้อง	47	ตะวันออกเฉียงเหนือ	804027	1720379	0	4
1831	อบต.หนองบัวโคก	บ้านห้วยดอนยาว หมู่ที่ 11 ตำบลหนองบัวโคก อำเภอจัตุรัส จังหวัดชัยภูมิ	อบต.หนองบัวโคก	ชัยภูมิ	1		2549	12-0-81	Open Burn	ไม่ถูกต้อง	47	ตะวันออกเฉียงเหนือ	804950	1710872	0	4.9
1832	ทต.หนองบัวโคก	บ้านหนองสะแก หมู่ที่ 9 ตำบลบ้านขาม อำเภอจัตุรัส จังหวัดชัยภูมิ	ทต.หนองบัวโคก	ชัยภูมิ	1		2542	19-0-40	Open dump	ไม่ถูกต้อง	47	ตะวันออกเฉียงเหนือ	801928	1709602	0	2.5
1833	อบต.บ้านขาม	บ้านโนนคร้อเหนือ หมู่ที่ 11 ตำบลบ้านขาม อำเภอจัตุรัส จังหวัดชัยภูมิ	อบต.บ้านขาม	ชัยภูมิ	1		N/A	17-1-77	Open Burn	ไม่ถูกต้อง	47	ตะวันออกเฉียงเหนือ	796878	1717492	0	5
1834	อบต.หนองโดน	บ้านร้านหญ้า หมู่ที่ 4 ตำบลหนองโดน อำเภอจัตุรัส จังหวัดชัยภูมิ	อบต.หนองโดน	ชัยภูมิ	1		2543	3-0-40	Open dump	ไม่ถูกต้อง	47	ตะวันออกเฉียงเหนือ	798981	1719245	0	1
1835	อบต.กุดน้ำใส	บ้านเดื่อ หมู่ที่ 5 ตำบลกุดน้ำใส อำเภอจัตุรัส จังหวัดชัยภูมิ	อบต.กุดน้ำใส	ชัยภูมิ	1		2550	5	Open Burn	ไม่ถูกต้อง	47	ตะวันออกเฉียงเหนือ	805725	1718017	0	5
1836	อบตหนองบัวบาน	บ้านหนองบัวบาน หมู่ที่ 2 ตำบลหนองบัวบาน จังหวัดชัยภูมิ	อบตหนองบัวบาน	ชัยภูมิ	1		2548	8	Open Burn	ไม่ถูกต้อง	47	ตะวันออกเฉียงเหนือ	803934	1732898	0	6
1837	อบต.ส้มป่อย	บ้านหนองม่วง หมู่ที่ 4 ตำบลส้มป่อย อำเภอจัตุรัส จังหวัดชัยภูมิ	อบต.ส้มป่อย	ชัยภูมิ	1		2544	296	Open Burn	ไม่ถูกต้อง	47	ตะวันออกเฉียงเหนือ	800454	1736403	0	6
1838	ทต.หนองบัวใหญ่	บ้านหนองบัวใหญ่ หมู่ที่ 1 ตำบลหนองบัวใหญ่ อำเภอจัตุรัส จังหวัดชัยภูมิ	ทต.หนองบัวใหญ่	ชัยภูมิ	1		N/A	24-3-92	Open dump	ไม่ถูกต้อง	47	ตะวันออกเฉียงเหนือ	808202	1723234	0	2
1839	อบต.ซับใหญ่	บ้านซับใหญ่พัฒนา หมู่ที่ 10 ตำบลซับใหญ่ อำเภอซับใหญ่ จังหวัดชัยภูมิ	อบต.ซับใหญ่	ชัยภูมิ	1		2554	4-2-0	Open Burn	ไม่ถูกต้อง	47	ตะวันออกเฉียงเหนือ	777916	1730795	0	2
1840	ทต.เทพสถิต	บ้านห้วยฝรั่ง หมู่ที่ 4 ตำบลละตะแบก อำเภอเทพสถิต จังหวัดชัยภูมิ	ทต.เทพสถิต	ชัยภูมิ	1		2542	5	Open dump	ไม่ถูกต้อง	47	ตะวันออกเฉียงเหนือ	755594	1700025	0	5
1841	อบต.นายางกลัก	บ้านนายางกลัก หมู่ที่ 1 ตำบลนายางกลัก อำเภอเทพสถิต จังหวัดชัยภูมิ	ทต.เทพสถิต	ชัยภูมิ	1		N/A	N/A	Open Burn	ไม่ถูกต้อง	47	ตะวันออกเฉียงเหนือ	769303	1731203	0	1
1842	อบต.ตาเนิน	บ้านเนินเพ็ชร หมู่ที่ 14 ตำบลตาเนิน อำเภอเนินสง่า จังหวัดชัยภูมิ	อบต.ตาเนิน	ชัยภูมิ	1		2547	10-3-83	Open dump	ไม่ถูกต้อง	48	ตะวันออกเฉียงเหนือ	180174	1724556	0	3
1843	อบต.หนองฉิม	บ้านโนนสะอาด หมู่ที่ 8 ตำบลหนองฉิม อำเภอเนินสง่า จังหวัดชัยภูมิ	อบต.หนองฉิม	ชัยภูมิ	1		2538	1041-3-50	Open Burn	ไม่ถูกต้อง	47	ตะวันออกเฉียงเหนือ	818786	1726548	0	5
1844	อบต.ซีบน	บ้านหนองกระทุ่ม หมู่ที่ 3 ตำบลซีบน อำเภอบ้านเขว้า จังหวัดชัยภูมิ	อบต.ซีบน	ชัยภูมิ	1		2547	5	Open Burn	ไม่ถูกต้อง	47	ตะวันออกเฉียงเหนือ	792216	1758559	0	4

ลำดับที่	ชื่อสถานที่กำจัดขยะมูลฝอย	ที่อยู่	ผู้ดำเนินการ	จังหวัด	หน่วยงานดำเนินการ		ปีที่เปิดดำเนินการ	ขนาดพื้นที่	กระบวนการ	ความถูกต้องของการดำเนินการ	พิกัดสถานที่กำจัดขยะมูลฝอย				ผู้ทิ้งร่วม	ปริมาณขยะที่เข้าระบบ (ตัน/วัน)
					รัฐ	เอกชน		(ไร่)			โซน	ภูมิภาค	พิกัดแกน X	พิกัดแกน Y		
1845	อบต.ซีบน	บ้านกุดตะเคียน หมู่ที่ 7 ตำบลซีบน อำเภอบ้านเขว้า จังหวัดชัยภูมิ	อบต.ซีบน	ชัยภูมิ	1		N/A	N/A	Open Burn	ไม่ถูกต้อง	47	ตะวันออกเฉียงเหนือ	796676	1750259	0	1
1846	อบต.โนนแดง	บ้านโนนเสาเล้า หมู่ที่ 3 ตำบลโนนแดง อำเภอบ้านเขว้า จังหวัดชัยภูมิ	อบต.โนนแดง	ชัยภูมิ	1		2538	79-1-88	Open Burn	ไม่ถูกต้อง	47	ตะวันออกเฉียงเหนือ	813392	1749407	0	3
1847	ทต.ตลาดแร้ง	บ้านหลุบโพธิ์ หมู่ที่ 17 ตำบลตลาดแร้ง อำเภอบ้านเขว้า จังหวัดชัยภูมิ	ทต.ตลาดแร้ง	ชัยภูมิ	1		2525	32-3-75	Incinerator	ไม่ถูกต้อง	47	ตะวันออกเฉียงเหนือ	804921	1748341	0	4
1848	อบต.สามสวน	บ้านสามสวนใต้ หมู่ที่ 9 ตำบลบ้านสวน อำเภอบ้านแท่น จังหวัดชัยภูมิ	อบต.สามสวน	ชัยภูมิ	1		2550	6	Open Burn	ไม่ถูกต้อง	48	ตะวันออกเฉียงเหนือ	208397	1816638	0	9
1849	ทต.บ้านแท่น	บ้านนาดี หมู่ที่ 14 ตำบลบ้านแท่น อำเภอบ้านแท่น จังหวัดชัยภูมิ	ทต.บ้านแท่น	ชัยภูมิ	1		2542	22-2-60	Open dump	ไม่ถูกต้อง	48	ตะวันออกเฉียงเหนือ	215418	1813526	0	5
1850	อบต.สระพัง	บ้านนายม หมู่ที่ 8 ตำบลสระพัง อำเภอบ้านแท่น จังหวัดชัยภูมิ	อบต.สระพัง	ชัยภูมิ	1		2550	25-0-89	Open Burn	ไม่ถูกต้อง	48	ตะวันออกเฉียงเหนือ	223894	1815764	0	1
1851	ทต.บ้านเต่า	บ้านหินลาด หมู่ที่ 2 ตำบลบ้านเต่า อำเภอบ้านแท่น จังหวัดชัยภูมิ	ทต.บ้านเต่า	ชัยภูมิ	1		2549	30	Open Burn	ไม่ถูกต้อง	48	ตะวันออกเฉียงเหนือ	221322	1806948	0	3
1852	ทต.บ้านเพชร	บ้านดอนชะแง้ หมู่ที่11 ตำบลบ้านเพชร อำเภอบำเหน็จณรงค์ จังหวัดชัยภูมิ	ทต.บ้านเพชร	ชัยภูมิ	1		2546	51	Open Burn	ไม่ถูกต้อง	47	ตะวันออกเฉียงเหนือ	786521	1709005	0	4
1853	ทต.บำเหน็จณรงค์	บ้านปะโค หมู่ที่ 3 ตำบลบ้านขวน อำเภอบำเหน็จณรงค์ จังหวัดชัยภูมิ	ทต.บำเหน็จณรงค์	ชัยภูมิ	1		2540	80	Open Burn	ไม่ถูกต้อง	47	ตะวันออกเฉียงเหนือ	782789	1715339	0	10
1854	อบต.หัวทะเล	บ้านหัวสระ หมู่ที่ 2 ตำบลหัวทะเล อำเภอบำเหน็จณรงค์ จังหวัดชัยภูมิ	อบต.หัวทะเล	ชัยภูมิ	1		2537	43-3-86	Open Burn	ไม่ถูกต้อง	47	ตะวันออกเฉียงเหนือ	795693	1708229	0	3
1855	อบต.หัวทะเล	บ้านหนองคง หมู่ที่ 7 ตำบลหัวทะเล อำเภอบำเหน็จณรงค์ จังหวัดชัยภูมิ	อบต.หัวทะเล	ชัยภูมิ	1		N/A	N/A	Open Burn	ไม่ถูกต้อง	47	ตะวันออกเฉียงเหนือ	799164	1704002	0	1
1856	อบต.หัวทะเล	บ้านโคกแสว หมู่ที่ 6 ตำบลหัวทะเล อำเภอบำเหน็จณรงค์ จังหวัดชัยภูมิ	อบต.หัวทะเล	ชัยภูมิ	1		N/A	N/A	Open Burn	ไม่ถูกต้อง	47	ตะวันออกเฉียงเหนือ	N/A	N/A	0	1
1857	อบต.บ้านตาล	บ้านหัวบึง หมู่ที่ 1 ตำบลบ้านตาล อำเภอบำเหน็จณรงค์ จังหวัดชัยภูมิ	อบต.บ้านตาล	ชัยภูมิ	1		2549	2-3-34	Open dump	ไม่ถูกต้อง	47	ตะวันออกเฉียงเหนือ	794634	1712139	0	2
1858	อบต.โคกเริงรมย์	บ้านสามหลังพัฒนา หมู่ที่ 10 ตำบลโคกเริงรมย์ อำเภอบำเหน็จณรงค์ จังหวัดชัยภูมิ	อบต.โคกเริงรมย์	ชัยภูมิ	1		2553	100	Open Burn	ไม่ถูกต้อง	47	ตะวันออกเฉียงเหนือ	783919	1704215	0	3
1859	อบต.วังทอง	บ้านห้วยพินฝน หมู่ที่ 8 ตำบลวังทอง อำเภอภักดีชุมพล จังหวัดชัยภูมิ	อบต.วังทอง	ชัยภูมิ	1		2546	1-3-36	Open Burn	ไม่ถูกต้อง	47	ตะวันออกเฉียงเหนือ	758407	1752914	0	1.5
1860	อบต.เจาทอง	บ้านลาดชุมพล หมู่ที่ 1 ตำบลเจาทอง อำเภอภักดีชุมพล จังหวัดชัยภูมิ	อบต.เจาทอง	ชัยภูมิ	1		2554	5	Open Burn	ไม่ถูกต้อง	47	ตะวันออกเฉียงเหนือ	760408	1759575	0	2
1861	อบต.แหลมทอง	บ้านแหลมทอง หมู่ที่ 1 ตำบลแหลมทอง อำเภอภักดีชุมพล จังหวัดชัยภูมิ	อบต.แหลมทอง	ชัยภูมิ	1		N/A	N/A	Open Burn	ไม่ถูกต้อง	47	ตะวันออกเฉียงเหนือ	760731	1766100	0	1
1862	อบต.แหลมทอง	บ้านสามแยกดงสวรรค์ หมู่ที่ 5 ตำบลแหลมทอง อำเภอภักดีชุมพล จังหวัดชัยภูมิ	อบต.แหลมทอง	ชัยภูมิ	1		N/A	N/A	Open Burn	ไม่ถูกต้อง	47	ตะวันออกเฉียงเหนือ	761717	1770321	0	1
1863	อบต.แหลมทอง	บ้านวังตะกู หมู่ที่ 6 ตำบลแหลมทอง อำเภอภักดีชุมพล จังหวัดชัยภูมิ	อบต.แหลมทอง	ชัยภูมิ	1		N/A	N/A	Open Burn	ไม่ถูกต้อง	47	ตะวันออกเฉียงเหนือ	762410	1771914	0	1
1864	อบต.โคกสะอาด	บ้านหัวครูสระ หมู่ที่ 11 ตำบลโคกสะอาด อำเภอภูเขียว จังหวัดชัยภูมิ	อบต.โคกสะอาด	ชัยภูมิ	1		N/A	N/A	Open Burn	ไม่ถูกต้อง	48	ตะวันออกเฉียงเหนือ	189061	1821697	0	1
1865	ทต.บ้านแก้ง	บ้านลาด หมู่ที่ 6 ตำบลบ้านแก้ง อำเภอภูเขียว จังหวัดชัยภูมิ	ทต.บ้านแก้ง	ชัยภูมิ	1		N/A	N/A	Open Burn	ไม่ถูกต้อง	48	ตะวันออกเฉียงเหนือ	184817	1814215	0	1
1866	ทต.บ้านแก้ง	บ้านนาหัวแรด หมู่ที่ 11 ตำบลบ้านแก้ง อำเภอภูเขียว จังหวัดชัยภูมิ	ทต.บ้านแก้ง	ชัยภูมิ	1		N/A	N/A	Open Burn	ไม่ถูกต้อง	48	ตะวันออกเฉียงเหนือ	180872	1816550	0	1
1867	ทต.บ้านแก้ง	บ้านธาตุสามหมื่น หมู่ที่ 15 ตำบลบ้านแก้ง อำเภอภูเขียว จังหวัดชัยภูมิ	ทต.บ้านแก้ง	ชัยภูมิ	1		N/A	N/A	Open Burn	ไม่ถูกต้อง	47	ตะวันออกเฉียงเหนือ	819989	1819177	0	1
1868	อบต.หนองตูม	บ้านประชาสามัคคี หมู่ที่ 8 ตำบลหนองตูม อำเภอภูเขียว จังหวัดชัยภูมิ	อบต.หนองตูม	ชัยภูมิ	1		N/A	N/A	Open Burn	ไม่ถูกต้อง	48	ตะวันออกเฉียงเหนือ	187560	1805808	0	1
1869	อบต.ผักปัง	บ้านโนนธาตุงาม หมู่ที่ 17 ตำบลผักปัง อำเภอภูเขียว จังหวัดชัยภูมิ	อบต.ผักปัง	ชัยภูมิ	1		2550	52	Open dump	ไม่ถูกต้อง	48	ตะวันออกเฉียงเหนือ	191269	1808813	1	18
1870	อบต.โอโล	บ้านนกเขาทอง หมู่ที่ 4 ตำบลโอโล อำเภอภูเขียว จังหวัดชัยภูมิ	อบต.โอโล	ชัยภูมิ	1		N/A	N/A	Open dump	ไม่ถูกต้อง	48	ตะวันออกเฉียงเหนือ	203165	1811990	0	6
1871	อบต.กุดยม	บ้านเรือ หมู่ที่ 2 ตำบลกุดยม อำเภอภูเขียว จังหวัดชัยภูมิ	อบต.กุดยม	ชัยภูมิ	1		N/A	13	Open dump	ไม่ถูกต้อง	48	ตะวันออกเฉียงเหนือ	199387	1814859	0	2
1872	อบต.กวางโจน	บ้านนาล้อม หมู่ที่ 10 ตำบลกวางโจน อำเภอภูเขียว จังหวัดชัยภูมิ	อบต.กวางโจน	ชัยภูมิ	1		2552	14	Open dump	ไม่ถูกต้อง	48	ตะวันออกเฉียงเหนือ	204268	1801610	0	5
1873	ทต.บ้านเพชรภูเขียว	บ้านเมืองคง หมู่ที่ 2 ตำบลบ้านเพชร อำเภอภูเขียว จังหวัดชัยภูมิ	ทต.บ้านเพชรภูเขียว	ชัยภูมิ	1		2540	11	Open dump	ไม่ถูกต้อง	48	ตะวันออกเฉียงเหนือ	208912	1810075	0	2.5
1874	ทต.ธาตุทอง	บ้านฝายพญานาค หมู่ที่ 4 ตำบลธาตุทอง อำเภอภูเขียว จังหวัดชัยภูมิ	ทต.ธาตุทอง	ชัยภูมิ	1		2550	30	Open Burn	ไม่ถูกต้อง	48	ตะวันออกเฉียงเหนือ	205195	1793085	0	7
1875	ทม.ชัยภูมิ	บ้านมอดินแดง หมู่ที่ 1 ตำบล อำเภอเมืองชัยภูมิ จังหวัดชัยภูมิ	ทม.ชัยภูมิ	ชัยภูมิ	1		N/A	N/A	Open dump	ไม่ถูกต้อง	48	ตะวันออกเฉียงเหนือ			0	1
1876	อบต.นาเสียว	บ้านนาเสียว หมู่ที่ 1 ตำบลนาเสียว อำเภอเมืองชัยภูมิ จังหวัดชัยภูมิ	อบต.นาเสียว	ชัยภูมิ	1		2554	12	Open Burn	ไม่ถูกต้อง	48	ตะวันออกเฉียงเหนือ	191034	1763881	0	7
1877	อบต.นาเสียว	บ้านนาวัง หมู่ที่ 2 ตำบลนาเสียว อำเภอเมืองชัยภูมิ จังหวัดชัยภูมิ	อบต.นาเสียว	ชัยภูมิ	1		N/A	N/A	Open Burn	ไม่ถูกต้อง	48	ตะวันออกเฉียงเหนือ	187484	1762969	0	2
1878	อบต.นาเสียว	บ้านซับรวงไทร หมู่ที่ 4 ตำบลนาเสียว อำเภอเมืองชัยภูมิ จังหวัดชัยภูมิ	อบต.นาเสียว	ชัยภูมิ	1		N/A	N/A	Open Burn	ไม่ถูกต้อง	48	ตะวันออกเฉียงเหนือ	195459	1762627	0	1
1879	อบต.นาเสียว	บ้านนาสีนวล หมู่ที่ 5 ตำบลนาเสียว อำเภอเมืองชัยภูมิ จังหวัดชัยภูมิ	อบต.นาเสียว	ชัยภูมิ	1		N/A	N/A	Open Burn	ไม่ถูกต้อง	48	ตะวันออกเฉียงเหนือ	184605	1765834	0	1
1880	อบต.ห้วยบง	บ้านยางบง หมู่ที่ 9 ตำบลห้วยบง อำเภอเมืองชัยภูมิ จังหวัดชัยภูมิ	อบต.ห้วยบง	ชัยภูมิ	1		2551	5	Open Burn	ไม่ถูกต้อง	48	ตะวันออกเฉียงเหนือ	193667	1755722	0	2
1881	อบต.กุดตุ้ม	บ้านหนองคู หมู่ที่ 3 ตำบลกุดตุ้ม อำเภอเมืองชัยภูมิ จังหวัดชัยภูมิ	อบต.กุดตุ้ม	ชัยภูมิ	1		2556	10	Incinerator	ไม่ถูกต้อง	48	ตะวันออกเฉียงเหนือ	193990	1747156	0	3.5
1882	อบต.โพนทอง	บ้านซับพระไวย์ หมู่ที่ 6 ตำบลโนทอง อำเภอเมืองชัยภูมิ จังหวัดชัยภูมิ	อบต.โพนทอง	ชัยภูมิ	1		2550	4	Open Burn	ไม่ถูกต้อง	48	ตะวันออกเฉียงเหนือ	191194	1759006	0	9
1883	ทต.บ้านค่ายหมื่นแผ้ว	บ้านกะฮาด หมู่ที่ 6 ตำบลกะฮาด อำเภอเมืองชัยภูมิ จังหวัดชัยภูมิ	ทต.บ้านค่ายหมื่นแผ้ว	ชัยภูมิ	1		2550	18-2-43	Open dump	ไม่ถูกต้อง	48	ตะวันออกเฉียงเหนือ	178865	1730911	0	4
1884	อบต.ซับสีทอง	บ้านห้วยแคนน้อย หมู่ที่ 2 ตำบลซับสีทอง อำเภอเมืองชัยภูมิ จังหวัดชัยภูมิ	อบต.ซับสีทอง	ชัยภูมิ	1		N/A	N/A	Open dump	ไม่ถูกต้อง	48	ตะวันออกเฉียงเหนือ	181922	1781602	0	1
1885	อบต.คูเมือง	บ้านโนนคู่ หมู่ที่ 4 ตำบลคูเมือง อำเภอหนองบัวแดง จังหวัดชัยภูมิ	อบต.คูเมือง	ชัยภูมิ	1		2553	2	Incinerator	ไม่ถูกต้อง	47	ตะวันออกเฉียงเหนือ	791420	1772225	0	6
1886	ทต.หนองบัวแดง	บ้านโสกรัง หมู่ที่ 7 ตำบลหนองบัวแดง อำเภอหนองบัวแดง จังหวัดชัยภูมิ	ทต.หนองบัวแดง	ชัยภูมิ	1		N/A	9	Open dump	ไม่ถูกต้อง	47	ตะวันออกเฉียงเหนือ	797454	1779064	0	5
1887	อบต.หนองแวง	บ้านนาเจริญได้ หมู่ที่ 18 ตำบลหนองแวง อำเภอหนองบัวแดง จังหวัดชัยภูมิ	อบต.หนองแวง	ชัยภูมิ	1		2557	2	Incinerator	ไม่ถูกต้อง	47	ตะวันออกเฉียงเหนือ	784379	1785102	0	6
1888	อบต.กุดชุมแสง	บ้านโชคอำนวย หมู่ที่ 7 ตำบลกุดชุมแสง อำเภอหนองบัวแดง จังหวัดชัยภูมิ	อบต.กุดชุมแสง	ชัยภูมิ	1		2545	18	Open Burn	ไม่ถูกต้อง	47	ตะวันออกเฉียงเหนือ	792658	1777056	0	2
1889	อบต.กุดชุมแสง	บ้านนาชุมแสง หมู่ที่ 9 ตำบลกุดชุมแสง อำเภอหนองบัวแดง จังหวัดชัยภูมิ	อบต.กุดชุมแสง	ชัยภูมิ	1		N/A	N/A	Open Burn	ไม่ถูกต้อง	47	ตะวันออกเฉียงเหนือ	798282	1771556	0	1
1890	อบต.กุดชุมแสง	บ้านนาอุดม หมู่ที่ 12 ตำบลกุดชุมแสง อำเภอหนองบัวแดง จังหวัดชัยภูมิ	อบต.กุดชุมแสง	ชัยภูมิ	1		N/A	N/A	Open Burn	ไม่ถูกต้อง	47	ตะวันออกเฉียงเหนือ	805606	1774582	0	1
1891	อบต.โสกปลาดุก	บ้านหนองตานา หมู่ที่ 3 ตำบลโสกปลาดุก อำเภอหนองบัวระเหว จังหวัดชัยภูมิ	อบต.โสกปลาดุก	ชัยภูมิ	1		2547	6	Open Burn	ไม่ถูกต้อง	47	ตะวันออกเฉียงเหนือ	790316	1742763	0	1

ลำดับที่	ชื่อสถานที่กำจัดขยะมูลฝอย	ที่อยู่	ผู้ดำเนินการ	จังหวัด	หน่วยงานดำเนินการ		ปีที่เปิดดำเนินการ	ขนาดพื้นที่ (ไร่)	กระบวนการ	ความถูกต้องของการดำเนินการ	พิกัดสถานที่กำจัดขยะมูลฝอย				ผู้ทิ้งร่วม	ปริมาณขยะที่เข้าระบบ (ตัน/วัน)
					รัฐ	เอกชน					โซน	ภูมิภาค	พิกัดแกน X	พิกัดแกน Y		
1892	ทต.หนองบัวระเหว	บ้านหนองโจด หมู่ที่ 3 ตำบลหนองบัวระเหว อำเภอหนองบัวระเหว จังหวัดชัยภูมิ	ทต.หนองบัวระเหว	ชัยภูมิ	1		2542	9-2-45	Open Burn	ไม่ถูกต้อง	47	ตะวันออกเฉียงเหนือ	794599	1744890	0	3
1893	ทต.โคกสะอาด	บ้านโคกสะอาด หมู่ที่ 3 ตำบลโคกสะอาด อำเภอหนองบัวระเหว จังหวัดชัยภูมิ	ทต.โคกสะอาด	ชัยภูมิ	1		N/A	N/A	Open dump	ไม่ถูกต้อง	47	ตะวันออกเฉียงเหนือ	789093	1747625	0	1
1894	ทต.ห้วยแย้	บ้านซับหวาย หมู่ที่ 7 ตำบลห้วยแย้ อำเภอหนองบัวระเหว จังหวัดชัยภูมิ	ทต.ห้วยแย้	ชัยภูมิ	1		2550	15	Open Burn	ไม่ถูกต้อง	47	ตะวันออกเฉียงเหนือ	786952	1761656	0	3.5

ข้อมูลสถานที่กำจัดขยะมูลฝอยทั่วประเทศ ปี 2559

	ลำดับที่	ชื่อสถานที่กำจัดขยะมูลฝอย	ที่อยู่	ผู้ดำเนินการ	จังหวัด	หน่วยงานดำเนินการ		ปีที่เปิดดำเนินการ	ขนาดพื้นที่ (ไร่)	กระบวนการ	ความถูกต้องของการดำเนินการ	พิกัดสถานที่กำจัดขยะมูลฝอย				ผู้ทิ้งร่วม	ปริมาณขยะที่เข้าระบบ (ตัน/วัน)
						รัฐ	เอกชน					โซน	ภูมิภาค	พิกัดแกน X	พิกัดแกน Y		
1	1926	ทต.บ้านค้อ	บ้านศรีวิไล หมู่ที่ 10 ตำบลบ้านค้อ อำเภอโนนสัง จังหวัดหนองบัวลำภู	ทต.บ้านค้อ	หนองบัวลำภู	1	-	2555	20	Open Burn	ไม่ถูกต้อง	48	ะวันออกเฉียงเหนื	244762	1867177	0	1.50
1	1927	ทต.โนนสัง	บ้านโสกแดง หมู่ที่ 8 ตำบลนิคมพัฒนา อำเภอโนนสัง จังหวัดหนองบัวลำภู	ทต.โนนสัง	หนองบัวลำภู	1	-	2542	6	Control Dump	ถูกต้อง	48	ะวันออกเฉียงเหนื	235972	1868033	0	3.80
1	1928	ทต.โนนสัง	บ้านโสกแดง หมู่ที่ 8 ตำบลนิคมพัฒนา อำเภอโนนสัง จังหวัดหนองบัวลำภู	ทต.โนนสัง	หนองบัวลำภู	1	-	2554	9	Control Dump	ถูกต้อง	48	ะวันออกเฉียงเหนื	236120	1868202	0	3.80
1	1929	ทต.กุดดู่	บ้านกุดดู่เหนือ หมู่ที่ 1 ตำบลกุดดู่ อำเภอโนนสัง จังหวัดหนองบัวลำภู	ทต.กุดดู่	หนองบัวลำภู	1	-	2542	6	Open Burn	ไม่ถูกต้อง	48	ะวันออกเฉียงเหนื	241648	1874872	0	1.50
1	1930	ทม.หนองบัวลำภู	บ้านต่าแย หมู่ที่ 5 ตำบลโพธิ์ชัย อำเภอเมือง จังหวัดหนองบัวลำภู	ทม.หนองบัวลำภู	หนองบัวลำภู	1	-	2545	27	Sanitary Landfill	ถูกต้อง	48	ะวันออกเฉียงเหนื	222757	1902044	11	34.05
1	1931	ทต.นามะเฟือง	บ้านหนองสองห้อง หมู่ที่ 10 ตำบลนามะเฟือง อำเภอเมือง จังหวัดหนองบัวลำ	ทต.นามะเฟือง	หนองบัวลำภู	1	-	2543	15	Open Burn	ไม่ถูกต้อง	48	ะวันออกเฉียงเหนื	237522	1885670	0	3.00
1	1932	ทต.หัวนา	บ้านหนองแก หมู่ที่ 5 ตำบลหัวนา อำเภอเมืองหนองบัวลำภู	ทต.หัวนา	หนองบัวลำภู	1	-	2550	9	Open Burn	ไม่ถูกต้อง	48	ะวันออกเฉียงเหนื	221273	1883777	0	1.00
1	1933	ทต.นาคำไฮ	บ้านนาคำไฮ หมู่ที่ 2 ตำบลบ้านนาคำไฮ อำเภอเมือง จังหวัดหนองบัวลำภู	ทต.นาคำไฮ	หนองบัวลำภู	1	-	2542	6	Open Burn	ไม่ถูกต้อง	48	ะวันออกเฉียงเหนื	210908	1909047	0	4.00
1	1934	อบต.เทพศิรี	บ้านวังม่วง หมู่ที่ 3 ตำบลเทพศิรี อำเภอนาวัง จังหวัดหนองบัวลำภู	อบต.เทพศิรี	หนองบัวลำภู	1	-	2556	1	Open Burn	ไม่ถูกต้อง	48	ะวันออกเฉียงเหนื	191908	1915343	0	1.00
1	1935	ทต.นาเหล่า	รอยต่อระหว่าง บ้านโคกนาเหล่า หมู่ที่ 5 และ บ้านนาสมหวัง หมู่ที่ 8 ตำบลนา	ทต.นาเหล่า	หนองบัวลำภู	1	-	2537	4	Open dump	ไม่ถูกต้อง	48	ะวันออกเฉียงเหนื	188462	1914955	0	2.90
1	1936	อบต.วังทอง	บ้านโนนฎทอง หมู่ที่ 1 ตำบลวังทอง อำเภอนาวัง จังหวัดหนองบัวลำภู	อบต.วังทอง	หนองบัวลำภู	1	-	2557	1	Open dump	ไม่ถูกต้อง	48	ะวันออกเฉียงเหนื	184098	1915548	0	1.00
1	1937	อบต.นาแก	บ้านหนองสิม หมู่ที่ 1 ตำบลนาแก อำเภอนาวัง จังหวัดหนองบัวลำภู	อบต.นาแก	หนองบัวลำภู	1	-	2549	2	Open Burn	ไม่ถูกต้อง	48	ะวันออกเฉียงเหนื	187618	1925721	0	7.00
1	1938	อบต.วังปลาป้อม	บ้านโคกหนองบัว หมู่ที่ 5 ตำบลวังปลาป้อม อำเภอนาวัง จังหวัดหนองบัวลำภู	อบต.วังปลาป้อม	หนองบัวลำภู	1	-	2549	2	Open Burn	ไม่ถูกต้อง	48	ะวันออกเฉียงเหนื	183867	1931016	0	1.00
1	1939	อบต.หนองกุงแก้ว	บ้านดอกวัว หมู่ที่ 3 ตำบลหนองกุงแก้ว อำเภอศรีบุญเรือง จังหวัดหนองบัวลำ	จ้างเอกชน	หนองบัวลำภู	-	1	2557	7	Open Burn	ไม่ถูกต้อง	48	ะวันออกเฉียงเหนื	195442	1891882	0	2.00
1	1940	อบต.นากอก	บ้านสมสนุก หมู่ที่ 14 ตำบลนากอก อำเภอศรีบุญเรือง จังหวัดหนองบัวลำภู	อบต.นากอก	หนองบัวลำภู	1	-	2553	10	Open Burn	ไม่ถูกต้อง	48	ะวันออกเฉียงเหนื	194355	1870408	0	5.00
1	1941	ทต.จอมทอง	บ้านหนองแดง หมู่ที่ 5 ตำบลศรีบุญเรือง อำเภอศรีบุญเรือง จังหวัดหนองบัวลำ	ทต.จอมทอง	หนองบัวลำภู	1	-	2539	9	Open Burn	ไม่ถูกต้อง	48	ะวันออกเฉียงเหนื	207687	1872255	0	7.00
1	1942	ทต.โนนสูงเปลือย	บ้านทับควาย หมู่ที่ 7 ตำบลหนองบัวใต้ อำเภอศรีบุญเรือง จังหวัดหนองบัวลำ	ทต.โนนสูงเปลือย	หนองบัวลำภู	1	-	2538	37.96	Open Burn	ไม่ถูกต้อง	48	ะวันออกเฉียงเหนื	214375	1875156	6	29.50
1	1943	ทต.ฝั่งแดง	บ้านนาหนองทุ่ม หมู่ที่ 6 ตำบลฝั่งแดง อำเภอนากลาง จังหวัดหนองบัวลำภู	ทต.ฝั่งแดง	หนองบัวลำภู	1	-	2543	24	Open Burn	ไม่ถูกต้อง	48	ะวันออกเฉียงเหนื	207056	1911014	0	6.00
1	1944	อบต.ดงสวรรค์	บ้านสระแก้ว หมู่ที่ 9 ตำบลดงสวรรค์ อำเภอนากลาง จังหวัดหนองบัวลำภู	อบต.ดงสวรรค์	หนองบัวลำภู	1	-	2549	3	Open Burn	ไม่ถูกต้อง	48	ะวันออกเฉียงเหนื	200725	1933925	0	4.00
1	1945	ทต.นาหนองทุ่ม	บ้านทุ่งโพธิ์ หมู่ที่ 2 ตำบลกุดดินจี่ อำเภอนากลาง จังหวัดหนองบัวลำภู	ทต.นาหนองทุ่ม(ทต.กุดดินจี่ทิ้งร่วม)	หนองบัวลำภู	1	-	2556	10	Open Burn	ไม่ถูกต้อง	48	ะวันออกเฉียงเหนื	206674	1923034	1	7.50
1	1946	ทต.นาดี	บ้านค่ายสว่างพัฒนา หมู่ที่ 8 ตำบลนาดี อำเภอสุวรรณคูหา จังหวัดหนองบัวลำ	ทต.นาดี	หนองบัวลำภู	1	-	2553	2-1-73	Open Burn	ไม่ถูกต้อง	48	ะวันออกเฉียงเหนื	210916	193340	0	6.00
1	1947	ทต.บ้านโคก	บ้านโนนปอแดง หมู่ที่ 11 ตำบลบ้านโคก อำเภอสุวรรณคูหา จังหวัดหนองบัวลำ	ทต.บ้านโคก	หนองบัวลำภู	1	-	2542	5 ไร่ 1 งาน	Open dump	ไม่ถูกต้อง	48	ะวันออกเฉียงเหนื	201295	1937722	0	2.50
1	1948	อบต.บ้านโคก	บ้านโคก หมู่ที่ 8 ตำบลบ้านโคก อำเภอสุวรรณคูหา จังหวัดหนองบัวลำภู	อบต.บ้านโคก	หนองบัวลำภู	1	-	2539	4	Open Burn	ไม่ถูกต้อง	48	ะวันออกเฉียงเหนื	206696	1941597	0	2
1	1949	ทต.สุวรรณคูหา	บ้านหนองกุงใต้ หมู่ที่ 7 ตำบลสุวรรณคูหา อำเภอสุวรรณคูหา จังหวัดหนองบัว	ทต.สุวรรณคูหา	หนองบัวลำภู	1	-	2540	6	Open dump	ไม่ถูกต้อง	48	ะวันออกเฉียงเหนื	212024	1944875	1	14
1	1950	ทต.บุญทัน	บ้านคลองเจริญ หมู่ที่ 6 ตำบลบุญทัน อำเภอสุวรรณคูหา จังหวัดหนองบัวลำภู	ทต.บุญทัน	หนองบัวลำภู	1	-	2556	2	Open dump	ไม่ถูกต้อง	48	ะวันออกเฉียงเหนื	195369	1947038	0	4.5
1	1951	อบต.ดงมะไฟ	บ้านผาซ่อน หมู่ที่ 7 ตำบลดงมะไฟ อำเภอสุวรรณคูหา จังหวัดหนองบัวลำภู	อบต.ดงมะไฟ	หนองบัวลำภู	1	-	2550	4	Open Burn	ไม่ถูกต้อง	48	ะวันออกเฉียงเหนื	203917	1947190	0	8
1	1952	อบต.นาสี	บ้านน้ำกง หมู่ที่ 11 ตำบลนาสี อำเภอสุวรรณคูหา จังหวัดหนองบัวลำภู	อบต.นาสี	หนองบัวลำภู	1	-	2550	4ไร่1งาน25ตร.ว	Open Burn	ไม่ถูกต้อง	48	ะวันออกเฉียงเหนื	214981	1953107	0	4

ภาคผนวก ข – 11

สถานที่กำจัดขยะมูลฝอย

สสภ. 11

ข้อมูลสถานที่กำจัดขยะมูลฝอยทั่วประเทศ ปี 2559

ลำดับที่	ชื่อสถานที่กำจัดขยะมูลฝอย	ที่อยู่	ผู้ดำเนินการ	จังหวัด	หน่วยงานดำเนินการ		ปีที่เปิดดำเนินการ	ขนาดพื้นที่ (ไร่)	กระบวนการ	ความถูกต้องของการ	พิกัดสถานที่กำจัดขยะมูลฝอย				ผู้ทิ้งร่วม	ปริมาณขยะที่เข้าระบบ
					รัฐ	เอกชน					โซน	ภูมิภาค	พิกัดแกน X	พิกัดแกน Y		
1	อบต.โนนสำราญ	บ้านโสกน้ำขุ่น ม.8 ถ.นิเวศรัตน์ ตงโนนสำราญ อ.แก้งสนามนาง จ.นครราชสีมา	อบต.โนนสำราญ	นครราชสีมา	1		2547	20	Open dump	ไม่ถูกต้อง	48	ภาคตะวันออกเฉียงเหนือ	213137	1738004	2	2.00
2	อบต.บึงพะไล	บ้านหัวบึง ม.1 ต.บึงพะไล อ.แก้งสนามนาง จ.นครราชสีมา	อบต.บึงพะไล	นครราชสีมา	1		2556	15	Open dump	ไม่ถูกต้อง	48	ภาคตะวันออกเฉียงเหนือ	198081	1733738	0	9.70
3	อบต.สีสุก	บ้านดอนไผ่ ม.5 ต.สีสุก อ.แก้งสนามนาง จ.นครราชสีมา	อบต.สีสุก	นครราชสีมา	1		2550	0.25	Open dump	ไม่ถูกต้อง	48	ภาคตะวันออกเฉียงเหนือ	194137	1732839	0	0.50
4	อบต.หนองสรวง	บ้านหนองสรวงสันติสุข ม.9 ต.หนองสรวง อ.ขามทะเลสอ จ.นครราชสีมา	อบต.หนองสรวง	นครราชสีมา	1		2546	10	Open dump	ไม่ถูกต้อง	48	ภาคตะวันออกเฉียงเหนือ	811594	1669382	0	5.00
5	อบต.ขามทะเลสอ	ม.9 ต.ขามทะเลสอ อ.ขามทะเลสอ จ.นครราชสีมา	อบต.ขามทะเลสอ	นครราชสีมา	1		2552	35	Open dump	ไม่ถูกต้อง	48	ภาคตะวันออกเฉียงเหนือ	818291	1659698	0	2.00
6	อบต.โป่งแดง	บ้านโป่งแดง ม.1 ต.โป่งแดง อ.ขามทะเลสอ จ.นครราชสีมา	อบต.โป่งแดง	นครราชสีมา	1		2555	7.215	Open dump	ไม่ถูกต้อง	48	ภาคตะวันออกเฉียงเหนือ	814260	1655948	0	1.00
7	ทต.ขามสะแกแสง	ม.13 ต.ขามสะแกแสง อ.ขามสะแกแสง จ.นครราชสีมา	ทต.ขามสะแกแสง	นครราชสีมา	1		2542	7	Open dump	ไม่ถูกต้อง	48	ภาคตะวันออกเฉียงเหนือ	196286	1699416	0	5.00
8	ทต.หนองหัวฟาน	ม.5 ต.หนองหัวฟาน อ.ขามสะแกแสง จ.นครราชสีมา	ทต.หนองหัวฟาน	นครราชสีมา	1		2537	5	Open dump	ไม่ถูกต้อง	48	ภาคตะวันออกเฉียงเหนือ	204679	1709058	0	6.00
9	ทต.เทพาลัย	ม.9 ต.เทพาลัย อ.คง จ.นครราชสีมา	ทต.เทพาลัย	นครราชสีมา	1		2538	3	Open dump	ไม่ถูกต้อง	48	ภาคตะวันออกเฉียงเหนือ	224901	1698748	0	1.50
10	ทต.เมืองคง	บ้านโนนพิมาน ม.9 ต.เมืองคง อ.คง จ.นครราชสีมา	ทต.เมืองคง	นครราชสีมา	1		2540	33	Open dump	ไม่ถูกต้อง	48	ภาคตะวันออกเฉียงเหนือ	217501	1710517	0	10.00
11	อบต.ตาจั่น	บ้านหนองบัวทุ่ง ม.5 ต.ตาจั่น อ.คง จ.นครราชสีมา	อบต.ตาจั่น (ชาวบ้าน)	นครราชสีมา	1		2550	0.25	Open dump	ไม่ถูกต้อง	48	ภาคตะวันออกเฉียงเหนือ	222938	1695505	0	0.00
12	อบต.ตาจั่น	บ้านบุสนวนนอก ม.7 ต.ตาจั่น อ.คง จ.นครราชสีมา	อบต.ตาจั่น (ชาวบ้าน)	นครราชสีมา	1		2550	0.25	Open dump	ไม่ถูกต้อง	48	ภาคตะวันออกเฉียงเหนือ	217283	1695374	0	0.00
13	อบต.ตาจั่น	บ้านตาชู ม.8 ต.ตาจั่น อ.คง จ.นครราชสีมา	อบต.ตาจั่น (ชาวบ้าน)	นครราชสีมา	1		2550	0.3	Open dump	ไม่ถูกต้อง	48	ภาคตะวันออกเฉียงเหนือ	222062	1693541	0	0.00
14	ทต.จระเข้หิน	บ้านไผ่ หมู่ 6 ต.จระเข้หิน อ.ครบุรี จ.นครราชสีมา	ทต.จระเข้หิน	นครราชสีมา	1		2539	7	Open dump	ไม่ถูกต้อง	48	ภาคตะวันออกเฉียงเหนือ	198119	1605748	0	6.30
15	ทต.แซะ	บ้านหนองรัง หมู่ 11 ต. แซะ อ.ครบุรี จ.นครราชสีมา	ทต.แซะ	นครราชสีมา	1		2536	14	Open dump	ไม่ถูกต้อง	48	ภาคตะวันออกเฉียงเหนือ	206438	1608651	0	7.30
16	ทต.ไทรโยง-ไชยวาล	บ้านหนองหว้า หมู่ 7 ต.ครบุรีใต้ อ.ครบุรี จ.นครราชสีมา	ทต.ไทรโยง-ไชยวาล	นครราชสีมา	1		2536	4	Open dump	ไม่ถูกต้อง	48	ภาคตะวันออกเฉียงเหนือ	189904	1613165	0	3.30
17	ทต.อรพิมพ์	บ้านนาราก หมู่ 2 ต.อรพิมพ์ อ.ครบุรี จ.นครราชสีมา	ทต.อรพิมพ์	นครราชสีมา	1		2555	14	Open dump	ไม่ถูกต้อง	48	ภาคตะวันออกเฉียงเหนือ	199271	1612465	0	5.00
18	อบต.เฉนียง	บ้านเฉลียงไท หมู่ 4 ต.เฉลียง อ.ครบุรี จ.นครราชสีมา	อบต.เฉนียง	นครราชสีมา	1		2544	25	Open dump	ไม่ถูกต้อง	48	ภาคตะวันออกเฉียงเหนือ	208146	1602178	0	6.90
19	อบต.จระเข้หิน	บ้านสระหลวง หมู่ 13 ต.จระเข้หิน อ.ครบุรี จ.นครราชสีมา	อบต.จระเข้หิน	นครราชสีมา	1		2545	24	Open dump	ไม่ถูกต้อง	48	ภาคตะวันออกเฉียงเหนือ	194045	1601055	0	3.30
20	อบต.จักราช	บ้านห้วยหนองคล้า หมู่ 1 ต.จักราช อ.จักราช จ.นครราชสีมา	อบต.จักราช	นครราชสีมา	1		2548	34	Open dump	ไม่ถูกต้อง	48	ภาคตะวันออกเฉียงเหนือ	223036	1662881	0	6.00
21	ทต.ท่าช้าง	บ้านเฉลียงไทย หมู่ 5 ต.ท่าช้าง อ.เฉลียงพระเกียรติ จ.นครราชสีมา	ทต.ท่าช้าง	นครราชสีมา	1		2544	7	Open dump	ไม่ถูกต้อง	48	ภาคตะวันออกเฉียงเหนือ	207586	1658528	0	4.50
22	ทต.ชุมพวง	บ้านภูดินหลง หมู่ 15 ต.โนนรัง อ.ชุมพวง จ.นครราชสีมา	ทต.ชุมพวง	นครราชสีมา	1		2541	100	Open dump	ไม่ถูกต้อง	48	ภาคตะวันออกเฉียงเหนือ	261716	1693931	0	12.00
23	ทต.โชคชัย	บ้านโพธิ์ทอง ม.12 ต.โชคชัย อ.โชคชัย จ.นครราชสีมา	ทต.โชคชัย	นครราชสีมา	1		2540	25	Open dump	ไม่ถูกต้อง	48	ภาคตะวันออกเฉียงเหนือ	192349	1632813	2	17.00
24	อบต.พลับพลา	บ้านบุ หมู่ 10 ต.พลับพลา อ.โชคชัย จ.นครราชสีมา	อบต.พลับพลา	นครราชสีมา	1		2544	52	Open dump	ไม่ถูกต้อง	48	ภาคตะวันออกเฉียงเหนือ	190225	1633120	0	3.00
25	อบต.ท่าลาดขาว	บ้านทาลาดขาว หมู่ 2 ต.ท่าลาดขาว อ.โชคชัย จ.นครราชสีมา	อบต.ท่าลาดขาว	นครราชสีมา	1		2546	10	Open dump	ไม่ถูกต้อง	48	ภาคตะวันออกเฉียงเหนือ	191038	1624214	0	3.60
26	อบต.ด่านเกวียน	ต.ด่านเกวียน อ. โชคชัย จ.นครราชสีมา	อบต.ด่านเกวียน	นครราชสีมา	1		2548	3	Open dump	ไม่ถูกต้อง	48	ภาคตะวันออกเฉียงเหนือ	195078	1643194	1	3.10
27	ทต.ด่านขุนทด	หมู่12 ถ. ด่านขุนทด-หนองสรวง ต.ด่านขุนทด อ.ด่านขุนทด จ.นครราชสีมา	ทต.ด่านขุนทด	นครราชสีมา	1		2554	27	Open dump	ไม่ถูกต้อง	48	ภาคตะวันออกเฉียงเหนือ	798763	1684505	1	11.00
28	ทต.หนองกราด	บ้านหนองยายหอม ม.13 ต.หนองกราด อ.ด่านขุนทด จ.นครราชสีมา	ทต.หนองกราด	นครราชสีมา	1		2540	20	Open dump	ไม่ถูกต้อง	48	ภาคตะวันออกเฉียงเหนือ	792148	1698860	0	5.00
29	ทต.หนองบัวตะเกียด	ต.หนองบัวตะเกียด อ.ด่านขุนทด จ.นครราชสีมา	ทต.หนองบัวตะเกียด	นครราชสีมา	1		2550	1	Open dump	ไม่ถูกต้อง	48	ภาคตะวันออกเฉียงเหนือ	802198	1691328	0	9.90
30	อบต.ห้วยบง	บ้านโป่งใหญ่ ม.20 ต.ห้วยบง อ.ด่านขุนทด จ.นครราชสีมา	อบต.ห้วยบง	นครราชสีมา	1		2551	10	Open dump	ไม่ถูกต้อง	48	ภาคตะวันออกเฉียงเหนือ	771454	1674844	0	4.00
31	อบต.บ้านเก่า	บ้านกุดโดก ม.8 ต.บ้านเก่า อ.ด่านขุนทด จ.นครราชสีมา	อบต.บ้านเก่า	นครราชสีมา	1		2550	1.5	Open dump	ไม่ถูกต้อง	48	ภาคตะวันออกเฉียงเหนือ	790845	1681831	0	2.50

ลำดับที่	ชื่อสถานที่กำจัดขยะมูลฝอย	ที่อยู่	ผู้ดำเนินการ	จังหวัด	หน่วยงานดำเนินการ		ปีที่เปิดดำเนินการ	ขนาดพื้นที่ (ไร่)	กระบวนการ	ความถูกต้องของการ	พิกัดสถานที่กำจัดขยะมูลฝอย				ผู้ทิ้งร่วม	ปริมาณขยะที่เข้าระบบ
					รัฐ	เอกชน					โซน	ภูมิภาค	พิกัดแกน X	พิกัดแกน Y		
32	อบต.สำนักตะคร้อ	บ้านกำลังหาโล ม.13 ต.สำนักตะคร้อ อ.เทพารักษ์ จ. นครราชสีมา	อบต.สำนักตะคร้อ	นครราชสีมา	1		2554	3	Open dump	ไม่ถูกต้อง	48	ภาคตะวันออกเฉียงเหนือ	779437	1692944	0	4.00
33	อบต.ห้องแถง (ชุมชนนำขยะไปทิ้งเอง)	บ้านกำลังหาโล ม.13 ต.ห้องแถง อ.เทพารักษ์ จ. นครราชสีมา	อบต.ห้องแถง (ชุมชนนำขยะไปทิ้งเอง)	นครราชสีมา	1		2554	1	Open dump	ไม่ถูกต้อง	48	ภาคตะวันออกเฉียงเหนือ	776802	1684674	0	0.00
34	อบต.หนองแวง (ชุมชนนำขยะ	บ้านหนองแวง ม.1 ต.หนองแวง อ.เทพารักษ์ จ.นครราชสีมา	อบต.หนองแวง (ชุมชนนำ	นครราชสีมา	1		2555	0.5	Open dump	ไม่ถูกต้อง	48	ภาคตะวันออกเฉียงเหนือ	770862	1685542	0	0.00
35	ทต.โนนแดง	บ้านป่าตะแบง ต.ดอนยาวใหญ่ อ.โนนแดง จ.นครราชสีมา	ทต.โนนแดง	นครราชสีมา	1		2548	35	Open dump	ไม่ถูกต้อง	48	ภาคตะวันออกเฉียงเหนือ	232988	1705719	2	9.00
36	อบต.วังหิน	สวนสาธารณะ สุขสันต์ หลู 6 ต.วังหิน อ.โนนแดง จ. นครราชสีมา	อบต.วังหิน	นครราชสีมา	1		2553	0.5	Open dump	ไม่ถูกต้อง	48	ภาคตะวันออกเฉียงเหนือ	237566	1716499	0	1.00
37	ทต.โคกสวาย	บ้านโคกหนองไผ่ หมู่ 2 ต.โคกสวาย อ.โนนไทย จ. นครราชสีมา	ทต.โคกสวาย	นครราชสีมา	1		2541	57	Open dump	ไม่ถูกต้อง	48	ภาคตะวันออกเฉียงเหนือ	177954	1684351	1	2.00
38	ทต.โนนไทย	บ้านสระจระเข้ ม.13 ต.โนนไทย อ.โนนไทย จ.นครราชสีมา	ทต.โนนไทย	นครราชสีมา	1		2538	45.25	Open dump	ไม่ถูกต้อง	48	ภาคตะวันออกเฉียงเหนือ	185725	1687023	0	3.80
39	อบต.บ้านวัง	บ้านวังใหม่ ม.8 ต.บ้านวัง อ.โนนไทย จ.นครราชสีมา	ชาวบ้านในเขต อบต.บ้านวังนำไปกำจัดเอง	นครราชสีมา	1		2542	7	Open dump	ไม่ถูกต้อง	48	ภาคตะวันออกเฉียงเหนือ	813065	1674721	0	0.00
40	ทต.ตลาดแค	บ้านดอนพัฒนา ต.ธารปราสาท อ.โนนสูง จ.นครราชสีมา	ทต.ตลาดแค	นครราชสีมา	1		2540	5	Open dump	ไม่ถูกต้อง	48	ภาคตะวันออกเฉียงเหนือ	221347	1687273	1	2.50
41	ทต.โนนสูง	พื้นที่ข้างวัดป่าดอนแต้ว ต.โนนสูง อ.โนนสูง จ.นครราชสีมา	ทต.โนนสูง	นครราชสีมา	1		2549	10.58	Open dump	ไม่ถูกต้อง	48	ภาคตะวันออกเฉียงเหนือ	203677	1678423	0	10.40
42	ทต.มะค่า	บ้านหญ้าคา หมู่ 5 ต.พลสงคราม อ.โนนสูง จ.นครราชสีมา	ทต.มะค่า	นครราชสีมา	1		2544	10	Open dump	ไม่ถูกต้อง	48	ภาคตะวันออกเฉียงเหนือ	207872	1692855	0	0.70
43	ทต.ดอนหวาย	หมู่ 6 ต.ดอนหวาย อ.โนนสูง จ.นครราชสีมา	ทต.ดอนหวาย	นครราชสีมา	1		2549	4	Open dump	ไม่ถูกต้อง	48	ภาคตะวันออกเฉียงเหนือ	205109	1672322	1	5.00
44	ทต.ใหม่	บ้านหัวถนน ม.1 ถ.มิตรภาพ-โนนสูง ต.ใหม่ อ.โนนสูง จ. นครราชสีมา	ทต.ใหม่	นครราชสีมา	1		2548	5	Open dump	ไม่ถูกต้อง	48	ภาคตะวันออกเฉียงเหนือ	207635	1676071	0	6.00
45	ทต.บัวลาย	บ้านศาลาดิน หมู่7 ต.โนนจาน อ.บัวลาย จ.นครราชสีมา	ทต.บัวลาย	นครราชสีมา	1		2539	6	Open dump	ไม่ถูกต้อง	48	ภาคตะวันออกเฉียงเหนือ	232638	1736571	0	2.60
46	ทม.บัวใหญ่	ทางหลวง 202 ต.กุดจอก อ.บัวใหญ่ จ.นครราชสีมา	ทม.บัวใหญ่	นครราชสีมา	1		2500	30	Open dump	ไม่ถูกต้อง	48	ภาคตะวันออกเฉียงเหนือ	229061	1721748	0	18.90
47	ทต.หนองบัวสะอาด	โคกหนองขี้หิน หมู่ 6 ต.หนองบัวสะอาด อ.บัวใหญ่ จ. นครราชสีมา	ทต.หนองบัวสะอาด	นครราชสีมา	1		2549	2	Open dump	ไม่ถูกต้อง	48	ภาคตะวันออกเฉียงเหนือ	205376	1727687	0	4.00
48	ทต.หนองบัวสะอาด	ป่าชุมชนหลังเทศบาล หมู่ 3 ต.หนองบัวสะอาด อ.บัวใหญ่ จ.นครราชสีมา	ทต.หนองบัวสะอาด	นครราชสีมา	1		2549	1	Open dump	ไม่ถูกต้อง	48	ภาคตะวันออกเฉียงเหนือ	210266	1726199	0	3.27
49	ทต.นกออก	ม. ๙ บ้านปรางค์ ต. นกออก อ.ปักธงชัย	ทต.นกออก	นครราชสีมา	1			12	Open dump	ไม่ถูกต้อง	48	ภาคตะวันออกเฉียงเหนือ			0	1.80
50	ทต.บ้านเหลื่อม	บ้านดอนตะหนิน ม.2 ต.โคกกระเบื้อง อ.บ้านเหลื่อม จ. นครราชสีมา	ทต.บ้านเหลื่อม	นครราชสีมา	1		2555	12	Open dump	ไม่ถูกต้อง	48	ภาคตะวันออกเฉียงเหนือ	191346	1725429	1	4.00
51	ทต.ประทาย	บ้านดอนกลาง หมู่ 12 ต.กระทุ่มราย อ.ประทาย จ. นครราชสีมา	ทต.ประทาย	นครราชสีมา	1		2548	12.5	Open dump	ไม่ถูกต้อง	48	ภาคตะวันออกเฉียงเหนือ	249926	1715302	2	7.60
52	อบต.หนองพลวง	หมู่ 5 ต.หนองพลวง อ.ประทาย จ.นครราชสีมา	อบต.หนองพลวง(ชาวบ้าน)	นครราชสีมา	1		2540	10	Open dump	ไม่ถูกต้อง	48	ภาคตะวันออกเฉียงเหนือ	254397	1723567	0	0.00
53	อบต.หนองพลวง	บ้านดอนกอก หมู่ 2 ต.หนองพลวง อ.ประทาย จ. นครราชสีมา	อบต.หนองพลวง(ชาวบ้าน)	นครราชสีมา	1		2550	1	Open dump	ไม่ถูกต้อง	48	ภาคตะวันออกเฉียงเหนือ	252103	1723795	0	0.00
54	อบต.หนองพลวง	บ้านหนองขาม หมู่ 10 ต.หนองพลวง อ.ประทาย จ. นครราชสีมา	อบต.หนองพลวง(ชาวบ้าน)	นครราชสีมา	1		2556	2	Open dump	ไม่ถูกต้อง	48	ภาคตะวันออกเฉียงเหนือ	255041	1727077	0	0.00
55	อบต.หันห้วยทราย	บ้านหนองช่องแมว หมู่ 2 ต.หันห้วยทราย อ.ประทาย จ. นครราชสีมา	อบต.หันห้วยทราย	นครราชสีมา	1		2553	0.5	Open dump	ไม่ถูกต้อง	48	ภาคตะวันออกเฉียงเหนือ	245541	1728748	0	2.50
56	อบต.หันห้วยทราย	บ้านเห็ดน้อย หมู่ 3 ต.หันห้วยทราย อ.ประทาย จ. นครราชสีมา	อบต.หันห้วยทราย	นครราชสีมา	1		2553	0.5	Open dump	ไม่ถูกต้อง	48	ภาคตะวันออกเฉียงเหนือ	247112	1727056	0	2.60
57	อบต.วังไม้แดง	บ้านโคกพระ หมู่ 2 ต.วังไม้แดง อ.ประทาย จ.นครราชสีมา	อบต.วังไม้แดง	นครราชสีมา	1		2546	0.25	Open dump	ไม่ถูกต้อง	48	ภาคตะวันออกเฉียงเหนือ	248997	1735531	0	1.50
58	อบต.วังไม้แดง	บ้านหนองโดน หมู่ 10 ต.วังไม้แดง อ.ประทาย จ. นครราชสีมา	อบต.วังไม้แดง	นครราชสีมา	1		2549	0.25	Open dump	ไม่ถูกต้อง	48	ภาคตะวันออกเฉียงเหนือ	248961	1736970	0	0.00
59	อบต.วังไม้แดง	บ้านโนนงิ้ว หมู่ 5 ต.วังไม้แดง อ.ประทาย จ.นครราชสีมา	อบต.วังไม้แดง	นครราชสีมา	1		2549	0.25	Open dump	ไม่ถูกต้อง	48	ภาคตะวันออกเฉียงเหนือ	242956	1739072	0	0.00

ลำดับที่	ชื่อสถานที่กำจัดขยะมูลฝอย	ที่อยู่	ผู้ดำเนินการ	จังหวัด	หน่วยงานดำเนินการ		ปีที่เปิดดำเนินการ	ขนาดพื้นที่ (ไร่)	กระบวนการ	ความถูกต้องของการ	พิกัดสถานที่กำจัดขยะมูลฝอย				ผู้ทิ้งร่วม	ปริมาณขยะที่เข้าระบบ
					รัฐ	เอกชน					โซน	ภูมิภาค	พิกัดแกน X	พิกัดแกน Y		
60	อบต.วังไม้แดง	บ้านอุ่มจาน หมู่ 4 ต.วังไม่แดง อ.ประทาย จ.นครราชสีมา	อบต.วังไม้แดง	นครราชสีมา	1		2549	0.25	Open dump	ไม่ถูกต้อง	48	ภาคตะวันออกเฉียงเหนือ	244058	1740206	0	0.00
61	อบต.วังไม้แดง	บ้านคึมหญ้านาง หมู่ 3 ต.วังไม้แดง อ.ประทาย จ.นครราชสีมา	อบต.วังไม้แดง	นครราชสีมา	1		2549	0.25	Open dump	ไม่ถูกต้อง	48	ภาคตะวันออกเฉียงเหนือ	244605	1733780	0	0.00
62	อบต.วังไม้แดง	บ้านโคกสี หมู่ 1 ต.วังไม้แดง อ.ประทาย จ.นครราชสีมา	อบต.วังไม้แดง	นครราชสีมา	1		2549	0.25	Open dump	ไม่ถูกต้อง	48	ภาคตะวันออกเฉียงเหนือ	245032	1736572	0	0.00
63	อบต.โนนเพ็ด	บ้านโนนเพ็ด หมู่ 5 ต.โนนเพ็ด อ.ประทาย จ.นครราชสีมา	อบต.โนนเพ็ด(ชาวบ้าน)	นครราชสีมา	1		2549	3	Open dump	ไม่ถูกต้อง	48	ภาคตะวันออกเฉียงเหนือ	252093	1734441	0	0.00
64	อบต.ดอนมัน	บ้านโนนเขวา หมู่ 5 ต.ดอนมัน อ.ประทาย จ.นครราชสีมา	อบต.ดอนมัน	นครราชสีมา	1		2556	3	Open dump	ไม่ถูกต้อง	48	ภาคตะวันออกเฉียงเหนือ	266217	1711411	0	0.50
65	ทม.เมืองปัก	บ้านวังคู่ ม.2 ต.เมืองปัก อ.ปักธงชัย จ.นครราชสีมา	ทม.เมืองปัก	นครราชสีมา	1		2523	11	Open dump	ไม่ถูกต้อง	48	ภาคตะวันออกเฉียงเหนือ	180734	1631021	0	15.00
66	ทต.ตะขบ	หมู่ 1 ต.ตะขบ อ.ปักธงชัย จ.นครราชสีมา	ทต.ตะขบ	นครราชสีมา	1		2523	11	Open dump	ไม่ถูกต้อง	48	ภาคตะวันออกเฉียงเหนือ	180734	1631021	0	5.00
67	อบต.ตะคุ	บ้านสะบ้า หมู่ 9 ต.ตะคุ อ.ปักธงชัย จ.นครราชสีมา	อบต.ตะคุ	นครราชสีมา	1		2537	50	Open dump	ไม่ถูกต้อง	48	ภาคตะวันออกเฉียงเหนือ	814722	1630806	0	2.38
68	อบต.ตะคุ	หมู่ 5 ต.ตะคุ อ.ปักธงชัย จ.นครราชสีมา	อบต.ตะคุ	นครราชสีมา	1		2550	10	Open dump	ไม่ถูกต้อง	48	ภาคตะวันออกเฉียงเหนือ	819199	1632204	0	2.00
69	ทม.ปากช่อง	บ้านท่างอย หมู่ 13 ถ.มิตรภาพ ต.จันทึก อ.ปากช่อง จ.นครราชสีมา	ทม.ปากช่อง	นครราชสีมา	1		2512	40	Open dump	ไม่ถูกต้อง	48	ภาคตะวันออกเฉียงเหนือ	767930	1631454	5	51.00
70	ทต.กลางดง	หมู่ 8 ต.กลางดง อ.ปากช่อง จ.นครราชสีมา	ทต.กลางดง	นครราชสีมา	1		2542	9.2	Open dump	ไม่ถูกต้อง	48	ภาคตะวันออกเฉียงเหนือ	739279	1620325	0	5.20
71	ทต.หมูสี	บ.ท่ามะปรางค์ ม.3 ต.หมูสี อ.ปากช่อง จ.นครราชสีมา	ทต.หมูสี	นครราชสีมา	1		2537	300	Open dump	ไม่ถูกต้อง	48	ภาคตะวันออกเฉียงเหนือ	758053	1606346	0	0.00
72	ทต.พระทองคำ	บ้านคูเมืองน้อย ม.6 ต.สระพัง อ.พระทองคำ จ.นครราชสีมา	ทต.พระทองคำ	นครราชสีมา	1		2539	20	Open dump	ไม่ถูกต้อง	48	ภาคตะวันออกเฉียงเหนือ	815577	1694918	0	2.00
73	ทต.พิมาย	บ้านน้อย หมู่ 15 ต.ในเมือง อ.พิมาย จ.นครราชสีมา	ทต.พิมาย	นครราชสีมา	1		2542	25.5	Open dump	ไม่ถูกต้อง	48	ภาคตะวันออกเฉียงเหนือ	231810	1686923	0	10.00
74	ทต.รังกาใหญ่	หมู่ 19 ต.รังกาใหญ่ อ.พิมาย จ.นครราชสีมา	ทต.รังกาใหญ่	นครราชสีมา	1		2541	53	Open dump	ไม่ถูกต้อง	48	ภาคตะวันออกเฉียงเหนือ	238543	1683051	0	15.00
75	อบต.โบสถ์	บ้านหนองบึง หมู่ 15 ต.โบสถ์ อ.พิมาย จ.นครราชสีมา	อบต.โบสถ์	นครราชสีมา	1		2554	15	Open dump	ไม่ถูกต้อง	48	ภาคตะวันออกเฉียงเหนือ	246300	1681806	0	17.80
76	อบต.ในเมือง	บ้านดอนแซะ หมู่ 9 ต.ในเมือง อ.พิมาย จ.นครราชสีมา	อบต.ในเมือง	นครราชสีมา	1		2554	42	Open dump	ไม่ถูกต้อง	48	ภาคตะวันออกเฉียงเหนือ	229841	1678419	0	10.00
77	ทน. นครราชสีมา	หมู่ 3 ถ.ราชสีมา-เสิกขอ ต.หัวทะเล อ.เมือง จ.นครราชสีมา	ทน. นครราชสีมา	นครราชสีมา	1		2554	73	Sanitary Landfill	ถูกต้อง	48	ภาคตะวันออกเฉียงเหนือ	193127	1649494	23	253.00
78	ทต.จอหอ	บ้านสนวน หมู่ 4 ต.หนองไข่น้ำ อ.เมือง จ.นครราชสีมา	ทต.จอหอ	นครราชสีมา	1		2547	76	Open dump	ไม่ถูกต้อง	48	ภาคตะวันออกเฉียงเหนือ	197469	1674314	7	27.00
79	ทต.เมืองยาง	บ้านทุ่งสว่าง ต.เมืองยาง อ.เมืองยาง จ.นครราชสีมา	ทต.เมืองยาง	นครราชสีมา	1		2555	3	Open dump	ไม่ถูกต้อง	48	ภาคตะวันออกเฉียงเหนือ	273322	1709013	0	1.30
80	ทต.ขุย	บ้านหนองโป่ง หมู่ 3 ต.ขุย อ.ลำทะเมนชัย จ.นครราชสีมา	ทต.ขุย	นครราชสีมา	1		2554	15	Open dump	ไม่ถูกต้อง	48	ภาคตะวันออกเฉียงเหนือ	274506	1696895	1	7.00
81	ทต.ศาลเจ้าพ่อ	บ้านไผ่ หมู่ 12 ต.วังน้ำเขียว อ.วังน้ำเขียว จ.นครราชสีมา	ทต.ศาลเจ้าพ่อ	นครราชสีมา	1		2547	10	Open dump	ไม่ถูกต้อง	48	ภาคตะวันออกเฉียงเหนือ	803572	1597940	1	5.00
82	ทม.สีคิ้ว	บ้านพรสวรรค์ หมู่ที่ 6 ตำบลสีคิ้ว อ.สีคิ้ว จ.นครราชสีมา	ทม.สีคิ้ว	นครราชสีมา	1		2533	11	Open dump	ถูกต้อง	48	ภาคตะวันออกเฉียงเหนือ	793901	1649010	0	17.36
83	ทต.คลองไผ่	บ้านคลองไผ่ หมู่ที่ 1 ต.คลองไผ่ อ.สีคิ้ว จ.นครราชสีมา	ทต.คลองไผ่	นครราชสีมา	1		2542	4	Open dump	ไม่ถูกต้อง	48	ภาคตะวันออกเฉียงเหนือ	777398	1643506	0	4.00
84	ทต.หนองน้ำใส	บ้านหนองน้ำใส ม.1 ถ.หนองน้ำใส ต.หนองน้ำใส อ.สีคิ้ว จ.นครราชสีมา	ทต.หนองน้ำใส	นครราชสีมา	1		2551	2	Open dump	ไม่ถูกต้อง	48	ภาคตะวันออกเฉียงเหนือ	770419	1650565	0	15.00
85	อบต.ลาดบัวขาว	บ้านโนนแต้ หมู่ 7 ต.ลาดบัวขาว อ.สีคิ้ว จ.นครราชสีมา	อบต.ลาดบัวขาว	นครราชสีมา	1		2535	260	Open dump	ไม่ถูกต้อง	48	ภาคตะวันออกเฉียงเหนือ	197469	1674314	0	7.40
86	อบต.บ้านหัน	ม.4 บ้านหันสามัคคี ต.บ้านหัน อ.สีคิ้ว	อบต.บ้านหัน	นครราชสีมา	1		2543	2	Open dump	ไม่ถูกต้อง	48	ภาคตะวันออกเฉียงเหนือ	797095	1655889	0	4.20
87	ทต.สีดา	หมู่ 1 ต.โพนทอง อ.สีดา จ.นครราชสีมา	ทต.สีดา	นครราชสีมา	1		2555	3	Open dump	ไม่ถูกต้อง	48	ภาคตะวันออกเฉียงเหนือ	236691	1721941	0	4.50
88	ทต.สูงเนิน	บ้านไชยมงคล ม.15 ถ.สายยุทธศาสตร์ ต.สูงเนิน อ.สูงเนิน จ.นครราชสีมา	ทต.สูงเนิน	นครราชสีมา	1		2526	40	Sanitary Landfill	ถูกต้อง	48	ภาคตะวันออกเฉียงเหนือ	805700	1649093	3	17.00
89	อบต.นากลาง	บ้านนากลาง หมู่1 ต.นากลาง อ.สูงเนิน จ.นครราชสีมา	อบต.นากลาง	นครราชสีมา	1		2548	50	Open dump	ไม่ถูกต้อง	48	ภาคตะวันออกเฉียงเหนือ	1647656	168373	0	3.30
90	อบต.นากลาง	บ้านนาใหญ่ หมู่1 ต.นากลาง อ.สูงเนิน จ.นครราชสีมา	อบต.นากลาง	นครราชสีมา	1		2549	10	Open dump	ไม่ถูกต้อง	48	ภาคตะวันออกเฉียงเหนือ	1645806	167450	0	2.00
91	อบต.มะเกลือใหม่	หมู่ 11 ต.มะเกลือใหม่ อ.สูงเนิน จ.นครราชสีมา	อบต.มะเกลือใหม่	นครราชสีมา	1		2543	960	Open dump	ไม่ถูกต้อง	48	ภาคตะวันออกเฉียงเหนือ	796176	1642262	0	6.40
92	อบต.เสมา	ม.2 ต.เสมา อ.สูงเนิน จ.นครราชสีมา	อบต.เสมา	นครราชสีมา	1		2549	8	Open dump	ไม่ถูกต้อง	48	ภาคตะวันออกเฉียงเหนือ	800335	1655363	0	8.40
93	อบต.บุ่งขี้เหล็ก	บ้านโคกโป่ง ม.10 ต.บุ่งขี้เหล็ก อ.สูงเนิน จ.นครราชสีมา	อบต.บุ่งขี้เหล็ก	นครราชสีมา	1		2546	2	Open dump	ไม่ถูกต้อง	48	ภาคตะวันออกเฉียงเหนือ	805312	1658812	0	2.00
94	อบต.โนนค่า	บ้านโนนค่า หมู่ที่ 3 ต.โนนค่า อ.สูงเนิน จ.นครราชสีมา	อบต.โนนค่า	นครราชสีมา	1		2542	3	Open dump	ไม่ถูกต้อง	48	ภาคตะวันออกเฉียงเหนือ	1655175	162292	0	0.50

ลำดับที่	ชื่อสถานที่กำจัดขยะมูลฝอย	ที่อยู่	ผู้ดำเนินการ	จังหวัด	หน่วยงานดำเนินการ		ปีที่เปิดดำเนินการ	ขนาดพื้นที่ (ไร่)	กระบวนการ	ความถูกต้องของการ	พิกัดสถานที่กำจัดขยะมูลฝอย				ผู้ทิ้งร่วม	ปริมาณขยะที่เข้าระบบ
					รัฐ	เอกชน					โซน	ภูมิภาค	พิกัดแกน X	พิกัดแกน Y		
95	ทต.โนนสมบูรณ์	บ้านห้วยหินพัฒนา หมู่9 ต.โนนสมบูรณ์ อ.เสิงสาง จ.	ทต.โนนสมบูรณ์	นครราชสีมา	1		2542	20	Open dump	ไม่ถูกต้อง	48	ภาคตะวันออกเฉียงเหนือ	221432	1589023	0	4.50
96	ทต.เสิงสาง	บ้านบัวหลวง หมู่ 3 ต.เสิงสาง อ.เสิงสาง จ.นครราชสีมา	ทต.เสิงสาง	นครราชสีมา	1		2540	3	Open dump	ไม่ถูกต้อง	48	ภาคตะวันออกเฉียงเหนือ	225536	1596678	0	10.00
97	ทต.หนองหัวแรด	บ้านหนองหิน หมู่ 10 ต.หนองหัวแรด อ.หนองบุญนาก จ.นครราชสีมา	ทต.หนองหัวแรด	นครราชสีมา	1		2553	6	Open dump	ไม่ถูกต้อง	48	ภาคตะวันออกเฉียงเหนือ	213625	1626508	0	8.90
98	ทต.แหลมทอง	บ้านหนองจาน หมู่ 2 ต.แหลมทอง อ.หนองบุญนาก จ.นครราชสีมา	ทต.แหลมทอง	นครราชสีมา	1		2550	2	Open dump	ไม่ถูกต้อง	48	ภาคตะวันออกเฉียงเหนือ	213433	163443	0	5.70
99	อบต.ไทยเจริญ	บ้านโนนสะอาด หมู่ 7 ต.ไทยเจริญ อ.หนองบุญนาก จ.นครราชสีมา	อบต.ไทยเจริญ	นครราชสีมา	1		2550	1	Open dump	ไม่ถูกต้อง	48	ภาคตะวันออกเฉียงเหนือ	227629	1629375	0	2.60
100	ทต.ห้วยแถลง	บ้านกลองเกรียงศิลป์ หมู่ 12 ต.ห้วยแถลง อ.ห้วยแถลง จ.นครราชสีมา	ทต.ห้วยแถลง	นครราชสีมา	1		2536	15	Open dump	ไม่ถูกต้อง	48	ภาคตะวันออกเฉียงเหนือ	2455950	1654034	0	14.00
101	ทต.หินดาด	บ้านป่าอ่าง หมู่ 10 ต.หินดาด อ.ห้วยแถลง จ.นครรสีมา	ทต.หินดาด	นครราชสีมา	1		2527	591	Open dump	ไม่ถูกต้อง	48	ภาคตะวันออกเฉียงเหนือ	239888	1661507	0	2.20
102	ขาด ธงชัยเหนือ	N/A	N/A	นครราชสีมา	1		N/A	N/A	Incinerator	ไม่ถูกต้อง	48	ภาคตะวันออกเฉียงเหนือ	N/A	N/A	0	N/A
103	หนองหญ้าขาว	N/A	N/A	นครราชสีมา	N/A		N/A	N/A	Incinerator	ไม่ถูกต้อง	48	ภาคตะวันออกเฉียงเหนือ	N/A	N/A	0	N/A
104	โคกกลาง ประทาย	N/A	N/A	นครราชสีมา	N/A		N/A	N/A	Open dump	ไม่ถูกต้อง	48	ภาคตะวันออกเฉียงเหนือ	N/A	N/A	0	N/A
105	ทต.นกออก	N/A	N/A	นครราชสีมา	N/A		N/A	N/A	Incinerator	ไม่ถูกต้อง	48	ภาคตะวันออกเฉียงเหนือ	N/A	N/A	0	N/A

ข้อมูลสถานที่กำจัดขยะมูลฝอยทั่วประเทศ ปี 2559

ลำดับที่	ชื่อสถานที่กำจัดขยะมูลฝอย	ที่อยู่	ผู้ดำเนินการ	จังหวัด	หน่วยงานดำเนินการ		ปีที่เปิดดำเนินการ	ขนาดพื้นที่ (ไร่)	กระบวนการ	ความถูกต้องของการ	พิกัดสถานที่กำจัดขยะมูลฝอย				ผู้ทิ้งร่วม	ปริมาณขยะที่เข้าระบบ (ตัน/วัน)
					รัฐ	เอกชน					โซน	ภูมิภาค	พิกัดแกน X	พิกัดแกน Y		
1	ทต.เมืองที	ที่ราชพัสดุ บ้านโคกลำดวน ม.7 ต.เมืองที อ.เมือง จ.สุรินทร์	ทต.เมืองที	สุรินทร์	1		2542	3	เตาเผา	ไม่ถูกต้อง	48	ภาคตะวันออกเฉียงเหนือ	355356	1646787	0	2.10
2	ทต.จอมพระ	ที่สาธารณะประโยชน์ พท.อบต.จอมพระ ม.4 ถ.เทศบาล 15 ต.จอมพระ อ.จอมพระ จ.สุรินทร์	ทต.จอมพระ	สุรินทร์	1		2535	10	Open dump	ไม่ถูกต้อง	48	ภาคตะวันออกเฉียงเหนือ	349883	1669473	0	4.36
3	ทต.ชุมพลบุรี	ที่สาธารณะประโยชน์ พท.ทุ่งศรีชุมพล ตั้งอยู่ บ้านทัพค่าย ม.2 ต.ทุ่งศรีชุมพล อ.ชุมพลบุรี จ.สุรินทร์	ทต.ชุมพลบุรี	สุรินทร์	1		2528	20	Open dump	ไม่ถูกต้อง	48	ภาคตะวันออกเฉียงเหนือ	325577	1697083	0	7.93
4	ทต.ท่าตูม	ที่สาธารณะประโยชน์ พท.อบต.ท่าตูม หลังรพ.ท่าตูม ต.ท่าตูม อ.ท่าตูม จ.สุรินทร์	ทต.ท่าตูม	สุรินทร์	1		2543	100	Open dump	ไม่ถูกต้อง	48	ภาคตะวันออกเฉียงเหนือ	356196	1692142	0	8.17
5	ทต.บัวเชด	ที่ดินกรรมสิทธิ์ บ้านบัวเชด ม.1 ต.บัวเชด อ.บัวเชด จ.สุรินทร์	ทต.บัวเชด	สุรินทร์	1		2536	10	Control dump	ถูกต้อง	48	ภาคตะวันออกเฉียงเหนือ	381775	1610396	0	6.60
6	ทต.นิคมปราสาท	ที่ดินกรรมสิทธิ์ ชุมชนร่มเย็น ม.5 ต.ปรือ อ.ปราสาท จ.สุรินทร์	ทต.นิคมปราสาท	สุรินทร์	1		2549	15	เตาเผา	ไม่ถูกต้อง	48	ภาคตะวันออกเฉียงเหนือ	320614	1615388	0	1.50
7	ทต.รัตนบุรี	ที่ป่าไม้ บ้านรัตนบุรี ม.9 ต.ไผ่ อ.รัตนบุรี จ.สุรินทร์	ทต.รัตนบุรี	สุรินทร์	1		2528	10	Open dump	ไม่ถูกต้อง	48	ภาคตะวันออกเฉียงเหนือ	377812	1694640	0	6.50
8	ทต.ลำดวนสุรพินท์	ที่ดินกรรมสิทธิ์ ม.3 ต.ลำดวน อ.ลำดวน จ.สุรินทร์	ทต.ลำดวนสุรพินท์	สุรินทร์	1		2551	23	Open dump	ไม่ถูกต้อง	48	ภาคตะวันออกเฉียงเหนือ	356486	1630070	0	3.50
9	ทต.ศีขรภูมิ (ระแงง*)	บ้านปราสาท ม.1 ถ.บ้านปราสาท-นารุ่ง ต.ระแงง อ.ศีขรภูมิ จ.สุรินทร์	ทต.ศีขรภูมิ (ระแงง*)	สุรินทร์	1		2528	46.75	Control dump	ถูกต้อง	48	ภาคตะวันออกเฉียงเหนือ	3645838	1651007	0	5.60
10	ทต.สนม	บ้านโคกสะอาด ม.5 ต.สนม อ.สนม จ.สุรินทร์	ทต.สนม	สุรินทร์	1		2552	7	Open dump	ไม่ถูกต้อง	48	ภาคตะวันออกเฉียงเหนือ	367519	1679938	0	5.00
11	ทต.แคน	ที่ดินกรรมสิทธิ์ บ้านหนองเหล็ก ม.12 ต.แคน อ.สนม จ.สุรินทร์	ทต.แคน	สุรินทร์	1		2549	3	Open dump	ไม่ถูกต้อง	48	ภาคตะวันออกเฉียงเหนือ	373190	1679551	0	0.30
12	ทต.สังขะ	ที่สาธารณะประโยชน์โคกบ้านจาน ม.7 ถ.สังขะ-สุรินทร์ ต.สังขะ อ.สังขะ จ.สุรินทร์	ทต.สังขะ	สุรินทร์	1		2539	109	Open dump	ไม่ถูกต้อง	48	ภาคตะวันออกเฉียงเหนือ	374379	1621032	0	1.48
13	ทต.สำโรงทาบ	บ้านหนองแล้ง ม.2 ถ.มิตรโพธา ต.หนองไผ่ล้อม อ.สำโรงทาบ จ.สุรินทร์ (เตา)	ทต.สำโรงทาบ	สุรินทร์	1		2548	4.25	เตาเผา	ไม่ถูกต้อง	48	ภาคตะวันออกเฉียงเหนือ	384373	1661225	0	1.26
14	อบต.สวาย	ที่สาธารณประโยชน์ ป่าพนมสวาย ม.4 ถ.ตะเคียน-ตาอี ต.สวาย อ.เมือง จ.สุรินทร์	อบต.สวาย	สุรินทร์	1		2539	1	Open dump	ไม่ถูกต้อง	48	ภาคตะวันออกเฉียงเหนือ	319365	1635680	0	0.00
15	อบต.ไพรขลา	ที่สาธารณะประโยชน์ บ้านไพรขลา ม.4 ต.ไพรขลา อ.ชุมพลบุรี จ.สุรินทร์	อบต.ไพรขลา	สุรินทร์	1		2554	10	Open dump	ไม่ถูกต้อง	48	ภาคตะวันออกเฉียงเหนือ	344901	1695522	0	0.50
16	อบต.กระโพ	ที่สาธารณะประโยชน์ (ที่ของป่าไม้ ขออนุญาติจาก อป. จังหวัดสุรินทร์) บ้านกระโพศาลา ม.1 ต.กระโพ อ.ท่าตูม จ.สุรินทร์ (รับขยะ 3 ม. จาก 20 ม.)	อบต.กระโพ	สุรินทร์	1		2548	0.5	Open dump	ไม่ถูกต้อง	48	ภาคตะวันออกเฉียงเหนือ	340363	1687125	0	1.00
17	อบต.คอนแรด	ที่สาธารณะประโยชน์ บ้านคอนแรด ม.2 ต.ดอนแรด อ.รัตนบุรี จ.สุรินท	อบต.คอนแรด	สุรินทร์	1		2552	2	Open dump	ไม่ถูกต้อง	48	ภาคตะวันออกเฉียงเหนือ	395800	1696005	0	1.00

ข้อมูลสถานที่กำจัดขยะมูลฝอยทั่วประเทศ ปี 2559

ลำดับที่	ชื่อสถานที่กำจัดขยะมูลฝอย	ที่อยู่	ผู้ดำเนินการ	จังหวัด	หน่วยงานดำเนินการ		ปีที่เปิดดำเนินการ	ขนาดพื้นที่ (ไร่)	กระบวนการ	ความถูกต้องของการ	พิกัดสถานที่กำจัดขยะมูลฝอย				ผู้ทิ้งร่วม	ปริมาณขยะที่เข้าระบบ
					รัฐ	เอกชน					โซน	ภูมิภาค	พิกัดแกน X	พิกัดแกน Y		
1	เทศบาลเมืองบุรีรัมย์	อบต.พระครู ม.10 ถ.บุรีรัมย์พุทไธสง ต.พระครู อ.เมือง จ.บุรีรัมย์	ทม.บุรีรัมย์	บุรีรัมย์	1		2543	100	Sanitary Landfil	ถูกต้อง	48	ภาคตะวันออกเฉียงเหนือ	290014	1672246	0	38.33
2	เทศบาลเมืองนางรอง	บ้านกระสัง ม.9 ต.สะเดา อ.นางรอง จ.บุรีรัมย์	ทม.นางรอง	บุรีรัมย์	1		2548	5	Open dump	ไม่ถูกต้อง	48	ภาคตะวันออกเฉียงเหนือ	257395	1614123	0	50
3	เทศบาลตำบลถาวร	บ้านถาวร ม.8 ต.ถาวร อ.เฉลิมพระเกียรติ จ.บุรีรัมย์ ที่สาธารณ ขอใช้แล้ว	ทต.ถาวร	บุรีรัมย์	1		2547	2	Open dump	ไม่ถูกต้อง	48	ภาคตะวันออกเฉียงเหนือ	269709	1605715	0	2
4	เทศบาลตำบลแคนดง	บ้านโคกเก่า ต.แคนดง อ.แคนดง จ.บุรีรัมย์	ทต.แคนดง	บุรีรัมย์	1		2543	4	Open dump	ไม่ถูกต้อง	48	ภาคตะวันออกเฉียงเหนือ	301849	1697854	0	5.7
5	เทศบาลตำบลโนนดินแดง	บ้านซับคะนิง ม.11 ต.โนนดินแดง อ.โนนดินแดง จ.บุรีรัมย์	ทต.โนนดินแดง	บุรีรัมย์		1	2550	20	Open dump	ไม่ถูกต้อง	48	ภาคตะวันออกเฉียงเหนือ	260807	1581683	0	8
6	เทศบาลตำบลละหานทราย	ชุมชนหนองเขาดิน บ้านหนองแตง ม.10 ต.ละหายทราย อ.ละหานทราย จ.บุรีรัมย์ ที่ สปกยังไม่ขอ	ทต.ละหานทราย	บุรีรัมย์	1		2542	8ไร่2งาน 40ตารางวา	Open dump	ไม่ถูกต้อง	48	ภาคตะวันออกเฉียงเหนือ	271491	1593850	0	7
7	เทศบาลตำบลคูเมือง	บ้านคูเมือง ม.6 ต.คูเมือง จ.บุรีรัมย์ ที่สาธารณขอใช้แล้ว	ทต.คูเมือง	บุรีรัมย์	1		2543	4.25	Open dump	ไม่ถูกต้อง	48	ภาคตะวันออกเฉียงเหนือ	285841	1688858	0	9
8	เทศบาลตำบลกระสัง	บ่อขยะ บ้านหนองแต้ ม.2 ถ.กระสัง-ลำดวน ต.กระสัง อ.กระสัง จ.บุรีรัมย์	ทต.กระสัง	บุรีรัมย์	1		2545	4.35	Open dump	ไม่ถูกต้อง	48	ภาคตะวันออกเฉียงเหนือ	318735	1651910	0	6.2
9	ทต.สองชั้น	ม.1 บ้านสองชั้น(คุ้มบ้านด่าน-ตาไท) ต.สองชั้น อ.กระสัง จ.บุรีรัมย์ ที่สาธารณะ	ทต.สองชั้น	บุรีรัมย์	1		N/A		Open dump	ไม่ถูกต้อง	48	ภาคตะวันออกเฉียงเหนือ	308045	1646736	0	0.5
10	เทศบาลตำบลชำนิ	บ้านหนองตะเคียน ม.7 ถ.ลำปลายมาศ-นางรอง ต.ชำนิ อ.ชำนิ จ.บุรีรัมย์	เทศบาลตำบลชำนิ	บุรีรัมย์	1		2553	4	Open dump	ไม่ถูกต้อง	48	ภาคตะวันออกเฉียงเหนือ	262940	1633542	0	3
11	เทศบาลตำบลนาโพธิ์	โคกข้างไร่ ม.6 ต.ศรีสว่าง อ.นาโพธิ์ จ.บุรีรัมย์ ที่สาธารณยังไม่ขอใช้	ทต.นาโพธิ์	บุรีรัมย์	1		N/A		Open dump	ไม่ถูกต้อง	48	ภาคตะวันออกเฉียงเหนือ	282378	1730443	0	5
12	เทศบาลตำบลบ้านใหม่ไชยพจน์	บ้านหัวฝาย ม.4 ต.หนองแวง อ.บ้านใหม่ไชยพจน์ จ.บุรีรัมย์	ทต.บ้านใหม่ไชยพจน์	บุรีรัมย์	1		2542	2.3	Open dump	ไม่ถูกต้อง	48	ภาคตะวันออกเฉียงเหนือ	269176	1724693	0	4
13	เทศบาลตำบลตลาดนิคมปราสาท	บ้านใหม่ ม.1 ต.ปราสาท อ.บ้านกรวด จ.บุรีรัมย์	ทต.ตลาดนิคมปราสาท	บุรีรัมย์	1		2548	9	Open dump	ไม่ถูกต้อง	48	ภาคตะวันออกเฉียงเหนือ	294596	1591968	0	3.41
14	เทศบาลตำบลบ้านกรวด	หนองทะยิง หมู่ที่9 ต.ปราสาท อ.บ้านกรวด จ.บุรีรัมย์	ทต.บ้านกรวด	บุรีรัมย์	1		2541	72	Open dump	ไม่ถูกต้อง	48	ภาคตะวันออกเฉียงเหนือ	298111	1595426	0	5
15	อบต.ปังกู (ทต.ประโคนชัยดำเนินการ)	ม.9 บ.ห้วยปอ ต.ปังกู อ.ประโคนชัย จ.บุรีรัมย์	ทต.ประโคนชัย	บุรีรัมย์	1		N/A	187	Open dump	ไม่ถูกต้อง	48	ภาคตะวันออกเฉียงเหนือ	294114	1611359	0	15.00
16	เทศบาลตำบลแสลงโทน	ที่สาธารณะเบาะดอล 1 ม.3 ต.แสลงโทน อ.ประโคนชัย จ.บุรีรัมย์	ทต.แสลงโทน	บุรีรัมย์	1		2548	13	Open dump	ไม่ถูกต้อง	48	ภาคตะวันออกเฉียงเหนือ	N/A	N/A	0	3.5
17	เทศบาลตำบลปะคำ	ป่าชุมชนทุ่งไผ่ ม.5 ต.ปะคำ อ.ปะคำ จ.บุรีรัมย์	ทต.ปะคำ	บุรีรัมย์	1		2531	4	Open dump	ไม่ถูกต้อง	48	ภาคตะวันออกเฉียงเหนือ	257521	1597141	0	5
18	เทศบาลตำบลพุทไธสง	บ้านเตย ม.4 ต.พุทไธสง อ.พุทไธสง จ.บุรีรัมย์	ทต.พุทไธสง	บุรีรัมย์	1		2539	21	Open dump	ไม่ถูกต้อง	48	ภาคตะวันออกเฉียงเหนือ	285100	1722072	0	1.3
19	เทศบาลตำบลทะเมนชัย	ม.3 ต.ทะเมนชัย อ.ลำปลายมาศ จ.บุรีรัมย์	ทต.ทะเมนชัย	บุรีรัมย์	1		2532	1	Open dump	ไม่ถูกต้อง	48	ภาคตะวันออกเฉียงเหนือ	278576	1663025	0	3.85
20	เทศบาลตำบลลำปลายมาศ	บ้านห้วยมะไฟ ต.เมืองแฝก อ.ลำปลายมาศ จ.บุรีรัมย์ (เช่าพื้นที่เอกชน ในเขต อบต.เมืองแฝก)	ทต.ลำปลายมาศ	บุรีรัมย์		1	2556	2	Open dump	ไม่ถูกต้อง	48	ภาคตะวันออกเฉียงเหนือ	279366	1677067	0	10
21	เทศบาลตำบลสตึก	บ้านหนองเกาะ ม.8 ต.สตึก อ.สตึก จ.บุรีรัมย์	ทต.สตึก	บุรีรัมย์	1		2532	143	Open dump	ไม่ถูกต้อง	48	ภาคตะวันออกเฉียงเหนือ	318700	1684600	0	10
22	เทศบาลตำบลหนองกี่	ม.4 ถ.หรดี ต.ทุ่งกระตาดพัฒนา อ.หนองกี่ จ.บุรีรัมย์	ทต.หนองกี่	บุรีรัมย์	1		2512	41	Open dump	ไม่ถูกต้อง	48	ภาคตะวันออกเฉียงเหนือ	233193	1625994	0	9.6
23	เทศบาลตำบลดอนอะราง	ม.15 บ้านสามเหลี่ยม ต.ดอนอะราง อ.หนองกี่ จ.บุรีรัมย์	ทต.ดอนอะราง	บุรีรัมย์	1		N/A		Open dump	ไม่ถูกต้อง	48	ภาคตะวันออกเฉียงเหนือ	234657	1619623	0	10.78
24	เทศบาลตำบลหนองหงส์	ม.5 ถ.ศรีสง่า-โนนแดง ต.สระแก้ว อ.หนองหงส์ จ.บุรีรัมย์	ทต.หนองหงส์	บุรีรัมย์	1		2542	12.5	Open dump	ไม่ถูกต้อง	48	ภาคตะวันออกเฉียงเหนือ	248801	1642254	0	3
25	เทศบาลตำบลห้วยหิน	ที่สาธารณะปรโยชน์บ้านโนนงิ้ว ม.7 ต.ห้วยหิน อ.หนองหงส์ จ.บุรีรัมย์ ที่สาธารณะกำลังขอ	ทต.ห้วยหิน	บุรีรัมย์	1		2556	6	Open dump	ไม่ถูกต้อง	48	ภาคตะวันออกเฉียงเหนือ	240127	1647770	0	4
26	อบต.ห้วยราช	บ้านโคก ม.4 ถ.บุรีรัมย์-ห้วยราช ต.ห้วยราช อ.ห้วยราช จ.บุรีรัมย์	อบต.ห้วยราช	บุรีรัมย์	1		2556	15	Open dump	ไม่ถูกต้อง	48	ภาคตะวันออกเฉียงเหนือ	302947	1654744	0	2.44
27	อบต.บ้านแพ	บ้านเบาน้อย ม.2 ต.บ้านแพ อ.คูเมือง จ.บุรีรัมย์	อบต.บ้านแพ	บุรีรัมย์	1		2556	2	Open dump	ไม่ถูกต้อง	48	ภาคตะวันออกเฉียงเหนือ	285532	1704942	0	4.55
28	อบต.โคกมะม่วง	บ้านปลื้มพัฒนา ม.18 ต.โคกมะม่วง อ.ปะคำ จ.บุรีรัมย์	อบต.โคกมะม่วง	บุรีรัมย์		1	2552	5	Open dump	ไม่ถูกต้อง	48	ภาคตะวันออกเฉียงเหนือ	245811	1599732	0	5
29	อบต.หูทำนบ	บ้านน้อยสามัคคี ม.10 ต.หูทำนบ อ.ปะคำ จ.บุรีรัมย์ ที่ราชพัสดุ	อบต.หูทำนบ	บุรีรัมย์	1		2557	194	Open dump	ไม่ถูกต้อง	48	ภาคตะวันออกเฉียงเหนือ	N/A	N/A	0	1
30	อบต.สำโรง	บ้านตะโกรี ม.3 ต.สำโรง อ.พลับพลาชัย จ.บุรีรัมย์	อบต.สำโรง	บุรีรัมย์	1		2556	3 งาน	Open dump	ไม่ถูกต้อง	48	ภาคตะวันออกเฉียงเหนือ	238543	1683055	0	7.58
31	อบต.หายโศก	บ้านหายโศก ม.14 ต.หายโศก อ.พุทไธสง จ.บุรีรัมย์	อบต.หายโศก	บุรีรัมย์	1		N/A	38 ตร.กม.	Open dump	ไม่ถูกต้อง	48	ภาคตะวันออกเฉียงเหนือ	278370	1717377	0	3
32	อบต.กู่สวนแตง	บ้านโคกเลา ม.1 ต.กู่สวนแตง อ.บ้านใหม่ไชยพจน์ จ.บุรีรัมย์	อบต.กู่สวนแตง	บุรีรัมย์	1		2544	4 ไร่	Open dump	ไม่ถูกต้อง	48	ภาคตะวันออกเฉียงเหนือ	270608	1720278	0	2
33	อบต.ทองหลาง	บ้านหนองหัวศาลา ม.9 ถ.เจนจบทิศ ต.ทองหลาง อ.บ้านใหม่ไชยพจน์ จ.บุรีรัมย์	อบต.ทองหลาง	บุรีรัมย์	1		2547	2	Open dump	ไม่ถูกต้อง	48	ภาคตะวันออกเฉียงเหนือ	267279	1728624	0	3.34
34	อบต.ทองหลาง	บ้านหัวหนอง ม.6 ต.ทองหลาง อ.บ้านใหม่ไชยพจน์ จ.บุรีรัมย์	อบต.ทองหลาง	บุรีรัมย์	1		2550	1	เตาเผา	N/A	48	ภาคตะวันออกเฉียงเหนือ	264899	1728548	0	1
35	อบต.ทองหลาง	บ้านโนนดินแดง ม.10 ต.ทองหลาง อ.บ้านใหม่ไชยพจน์ จ.บุรีรัมย์	อบต.ทองหลาง	บุรีรัมย์	1		2550	1	เตาเผา	N/A	48	ภาคตะวันออกเฉียงเหนือ	262838	1726404	2	1
36	อบต.หนองโดน	โคกหัวโตก ม.1 ต.หนองโดน อ.ลำปลายมาศ จ.บุรีรัมย์	อบต.หนองโดน	บุรีรัมย์	1		2553	13	Open dump	ไม่ถูกต้อง	48	ภาคตะวันออกเฉียงเหนือ	266731	1661478	0	2.7
37	อบต.โคกสะอาด	หมู่6 บ้านเชื่อน ตำบลโคกสะอาด อำเภอลำปลายมาศ จังหวัดบุรีรัมย์	อบต.โคกสะอาด	บุรีรัมย์	1		2556		Open dump	ไม่ถูกต้อง	48	ภาคตะวันออกเฉียงเหนือ	N/A	N/A	0	1
38	อบต.ดงพลอง	บ้านน้อยโรงงาน ม.10 ต.แคนดง อ.แคนดง จ.บุรีรัมย์	อบต.ดงพลอง	บุรีรัมย์	1		2543	1	Open dump	ไม่ถูกต้อง	48	ภาคตะวันออกเฉียงเหนือ	300469	1691531	0	4.31
39	เทศบาลตำบลหนองไม้งาม	ชาวบ้านทิ้ง ม.10 ต.หนองไม้งาม อ.บ้านกรวด จ.บุรีรัมย์	ทต.หนองไม้งาม	บุรีรัมย์	1		2556	1.5	Open dump	ไม่ถูกต้อง	48	ภาคตะวันออกเฉียงเหนือ	286892	1586297	0	1
40	อบต.บ้านเป้า	ชาวบ้านทิ้ง บ้านดอนกลาง ม.3 ต.บ้านเป้า อ.พุทไธสง จ.บุรีรัมย์	อบต.บ้านเป้า	บุรีรัมย์	1		2550	2	Open dump	ไม่ถูกต้อง	48	ภาคตะวันออกเฉียงเหนือ	275091	1726866	0	1
41	อบต.บ้านเป้า	ชาวบ้านทิ้ง บ้านสระแก้ว ม.6 ต.บ้านเป้า อ.พุทไธสง จ.บุรีรัมย์	อบต.บ้านเป้า	บุรีรัมย์	1		2549	90	Open dump	ไม่ถูกต้อง	48	ภาคตะวันออกเฉียงเหนือ	272672	1728289	0	1

ลำดับที่	ชื่อสถานที่กำจัดขยะมูลฝอย	ที่อยู่	ผู้ดำเนินการ	จังหวัด	หน่วยงานดำเนินการ		ปีที่เปิดดำเนินการ	ขนาดพื้นที่ (ไร่)	กระบวนการ	ความถูกต้องของการ	พิกัดสถานที่กำจัดขยะมูลฝอย				ผู้ที่ร่วม	ปริมาณขยะที่เข้าระบบ
					รัฐ	เอกชน					โซน	ภูมิภาค	พิกัดแกน X	พิกัดแกน Y		
42	อบต.บ้านเป้า	ชาวบ้านทิ้ง บ้านหนองบัวตระใกล้ ม.2 ต.บ้านเป้า อ.พุทไธสง จ.บุรีรัมย์	อบต.บ้านเป้า	บุรีรัมย์	1		2551	3	Open dump	ไม่ถูกต้อง	48	ภาคตะวันออกเฉียงเหนือ	274366	1728782	0	1
43	อบต.บ้านเป้า	ชาวบ้านทิ้ง บ้านหนองบัวลอง ม.10 ต.บ้านเป้า อ.พุทไธสง จ.บุรีรัมย์	อบต.บ้านเป้า	บุรีรัมย์	1		2548	2	Open dump	ไม่ถูกต้อง	48	ภาคตะวันออกเฉียงเหนือ	276504	1726976	0	1
44	อบต.แดงใหญ่	ชาวบ้านทิ้ง บ้านหนองจิก ม.7 ต.แดงใหญ่ อ.บ้านใหม่ไชยพจน์ จ.บุรีรัมย์	แดงใหญ่	บุรีรัมย์	1		2546	4	Open dump	ไม่ถูกต้อง	48	ภาคตะวันออกเฉียงเหนือ	272650	1723617	0	1
45	อบต.หนองแวง	ชาวบ้านทิ้ง บ้านบง ม.9 ต.หนองแวง อ.บ้านใหม่ไชยพจน์ จ.บุรีรัมย์	อบต.หนองแวง	บุรีรัมย์	1		2555	0.125	Open dump	ไม่ถูกต้อง	48	ภาคตะวันออกเฉียงเหนือ	274472	1719235	0	1
46	อบต.หนองแวง	ชาวบ้านทิ้งบ้านหนองนกคู่ ม.10 ต.หนองแวง อ.บ้านใหม่ไชยพจน์ จ.บุรีรัมย์	อบต.หนองแวง	บุรีรัมย์	1		2555	0.125	Open dump	ไม่ถูกต้อง	48	ภาคตะวันออกเฉียงเหนือ	275589	1719765	0	1
47	อบต.หนองแวง	ชาวบ้านทิ้ง บ้านแก ม.8 ต.หนองแวง อ.บ้านใหม่ไชยพจน์ จ.บุรีรัมย์	อบต.หนองแวง	บุรีรัมย์	1		2554	0.25	Open dump	ไม่ถูกต้อง	48	ภาคตะวันออกเฉียงเหนือ	273500	1721373	0	1
48	อบต.หนองแวง	ชาวบ้านทิ้ง บ้านหลักศิลา ม.13 ต.หนองแวง อ.บ้านใหม่ไชยพจน์ จ.บุรีรัมย์	อบต.หนองแวง	บุรีรัมย์	1		2554	0.25	Open dump	ไม่ถูกต้อง	48	ภาคตะวันออกเฉียงเหนือ	277291	1723028	0	1
49	อบต.หนองเยือง	ดอนตาปู่ ม.6 บ้านส้มป่อย ต.หนองเยือง อ.บ้านใหม่ไชยพจน์ จ.บุรีรัมย์ ที่สาธารณขอใช้แล้ว	อบต.หนองเยือง	บุรีรัมย์	1		2557	2 งาน	Open dump	ไม่ถูกต้อง	48	ภาคตะวันออกเฉียงเหนือ	N/A	N/A	0	4.31
50	อบต.บ้านคู	ชาวบ้านทิ้ง บ้านบง ม.4 ต.บ้านคู อ.นาโพธิ์ จ.บุรีรัมย์	อบต.บ้านคู	บุรีรัมย์	1		N/A		Open dump	ไม่ถูกต้อง	48	ภาคตะวันออกเฉียงเหนือ	275716	1738314	0	1
51	อบต.ทะเมนชัย	ชาวบ้านทิ้ง บ้านหนองม่วงใต้ ม.15 ต.ทะเมนชัย อ.ลำปลายมาศ จ.บุรีรัมย์	อบต.ทะเมนชัย	บุรีรัมย์	1		2543	27	Open dump	ไม่ถูกต้อง	48	ภาคตะวันออกเฉียงเหนือ	282352	1664400	0	1
52	อบต.สระแก้ว	บ้านหนองกวางคำ ม.3 ต.สระแก้ว อ.หนองหงส์ จ.บุรีรัมย์ ขอใช้แล้ว	อบต.สระแก้ว	บุรีรัมย์	1		2555	2 งาน	Open dump	ไม่ถูกต้อง	48	ภาคตะวันออกเฉียงเหนือ	251940	1637779	0	1
53	อบต.เสาเดียว	ชาวบ้านทิ้ง บ้านศรีพัฒนา ม.4 ถ.ลำปลายมาศ-หนองกี่ ต.เสาเดียว อ.หนองหงส์ จ.บุรีรัมย์	อบต.เสาเดียว	บุรีรัมย์	1		2556	0.3	Open dump	ไม่ถูกต้อง	48	ภาคตะวันออกเฉียงเหนือ	244941	1647069	0	1
54	อบต.ดงอีจาน	ม.5 ต.ดงอีจาน อ.โนนสุวรรณ จ.บุรีรัมย์	ทต.โนนสุวรรณ	บุรีรัมย์	1		2553	1	Open dump	ไม่ถูกต้อง	48	ภาคตะวันออกเฉียงเหนือ	233555	1612036	0	8

ข้อมูลสถานที่กำจัดขยะมูลฝอยทั่วประเทศ ปี 2559

ลำดับที่	ชื่อสถานที่กำจัดขยะมูลฝอย	ที่อยู่	ผู้ดำเนินการ	จังหวัด	หน่วยงานดำเนินการ		ปีที่เปิดดำเนินการ	ขนาดพื้นที่ (ไร่)	กระบวนการ	ความถูกต้องของการดำเนินการ	พิกัดสถานที่กำจัดขยะมูลฝอย				ผู้ทิ้งร่วม	ปริมาณขยะที่เข้าระบบ (ตัน/วัน)
					รัฐ	เอกชน					โซน	ภูมิภาค	พิกัดแกน X	พิกัดแกน Y		
1	เทศบาลเมืองกันทรลักษ์	ม.5 บ้านกระบี่ ต.หนองหญ้าลาด อ.กันทรลักษ์	เทศบาลเมืองกันทรลักษ์	ศรีสะเกษ		1	2556	3	Open dump	ไม่ถูกต้อง	48	ภาคตะวันออกเฉียงเหนือ	458746	161895	0	20.65
2	องค์การบริหารส่วนตำบลกุดเสลา	ที่สาธารณะโคกทำเล บ้านทุ่งสว่าง หมู่ 6 ต.กุดเสลา อ.กันทรลักษ์	องค์การบริหารส่วนตำบลกุดเสลา	ศรีสะเกษ	1		2553	3	Open dump	ไม่ถูกต้อง	48	ภาคตะวันออกเฉียงเหนือ	482041	1626889	0	0.5
3	องค์การบริหารส่วนตำบลโนนสัง	หมู่ที่ 13 ต. โนนสังข์ อ.กันทรารมณ์ จ.ศรีสะเกษ	องค์การบริหารส่วนตำบลโนนสัง	ศรีสะเกษ	1		N/A	N/A	Open dump	ไม่ถูกต้อง	48	ภาคตะวันออกเฉียงเหนือ	464448	1668838	0	3
4	องค์การบริหารส่วนตำบลโนนสัง	บ้านโนนผึ้ง หมู่ที่ 1,10 ต.โนนสังข์ อ.กันทรารมณ์ จ.ศรีสะเกษ	องค์การบริหารส่วนตำบลโนนสัง	ศรีสะเกษ	1		N/A	N/A	Open dump	ไม่ถูกต้อง	48	ภาคตะวันออกเฉียงเหนือ	460665	1668857	0	3.47
5	องค์การบริหารส่วนตำบลเมืองน้อย	ที่สาธารณะประโยชน์ หมู่ที่ 7 บ้านเมืองน้อย ต.เมืองน้อย อ.กันทรารมณ์ จ.ศรีสะ	องค์การบริหารส่วนตำบลเมืองน้อย	ศรีสะเกษ	1		2552	0.25	Open dump	ไม่ถูกต้อง	48	ภาคตะวันออกเฉียงเหนือ	453417	1681186	0	3.8470032
6	องค์การบริหารส่วนตำบลเมืองน้อย	ที่สาธารณะประโยชน์ หมู่ที่ 9 บ้านหนองเทา ต.เมืองน้อย อ.กันทรารมณ์ จ.ศรีสะ	องค์การบริหารส่วนตำบลเมืองน้อย	ศรีสะเกษ	1		N/A	N/A	Open dump	ไม่ถูกต้อง	48	ภาคตะวันออกเฉียงเหนือ	448936	1676018	0	0.2225846
7	เทศบาลตำบลขุนหาญ	หมู่ที่3 ต.โนนสูง อ.ขุนหาญ จ.ศรีสะเกษ	เทศบาลตำบลขุนหาญ	ศรีสะเกษ	1		2542	11	Control dump	ถูกต้อง	48	ภาคตะวันออกเฉียงเหนือ	437361	1613218	1	12.05852
8	องค์การบริหารส่วนตำบลเสียว	หมู่ที่ 9 ต.เสียว อ.เบญจลักษ์ จ.ศรีสะเกษ	องค์การบริหารส่วนตำบลเสียว	ศรีสะเกษ	1		2549	3	Open dump	ไม่ถูกต้อง	48	ภาคตะวันออกเฉียงเหนือ	462803	1636883	0	3.68
9	องค์การบริหารส่วนตำบลดู่	หมู่ที่ 8 ต.ดู่ อ.ราษีไศล จ.ศรีสะเกษ	องค์การบริหารส่วนตำบลดู่	ศรีสะเกษ	1		2550	1	Open dump	ไม่ถูกต้อง	48	ภาคตะวันออกเฉียงเหนือ	408258	1703105	0	3.3397
10	องค์การบริหารส่วนตำบลดู่	บ้านกระเดา หมู่ที่ 12 ต.ดู่ อ.ราษีไศล จ.ศรีสะเกษ	องค์การบริหารส่วนตำบลดู่	ศรีสะเกษ	1		2549	1	Open dump	ไม่ถูกต้อง	48	ภาคตะวันออกเฉียงเหนือ	411548	1703314	0	3.3397
11	เทศบาลตำบลโดด	บ้านหนองกกยูง หมู่ที่ 10 ต.โดด อ.โพธิ์ศรีสุวรรณ	เทศบาลตำบลโดด	ศรีสะเกษ	1		2549	7	Open dump	ไม่ถูกต้อง	48	ภาคตะวันออกเฉียงเหนือ	399783	1678807	0	4
12	องค์การบริหารส่วนตำบลตึ๊กชู	บ้านคลองสาน หมู่ที่ 15 ต.ห้วยตึ๊กชู อ.ภูสิงห์ ศรีสะเกษ	องค์การบริหารส่วนตำบลตึ๊กชู	ศรีสะเกษ	1		2547	100	Open dump	ไม่ถูกต้อง	48	ภาคตะวันออกเฉียงเหนือ	405493	1604565	0	8.32468
13	เทศบาลตำบลน้ำคำ	ที่สาธารณะประโยชน์ หมู่ที่ 10 บ้านหัวนา ต.น้ำคำ อ.เมือง จ.ศรีสะเกษ	เทศบาลตำบลน้ำคำ	ศรีสะเกษ	1		2546	4	Open dump	ไม่ถูกต้อง	48	ภาคตะวันออกเฉียงเหนือ	426779	1680620	0	10.57
14	องค์การบริหารส่วนตำบลตะดอบ	บ้านตะดอบ หมู่ที่ 1 ต.ตะดอบ อ.เมือง จ.ศรีสะเกษ	องค์การบริหารส่วนตำบลตะดอบ	ศรีสะเกษ		1	2549	10	Open dump	ไม่ถูกต้อง	48	ภาคตะวันออกเฉียงเหนือ	437774	1664643	0	4.87
15	เทศบาลตำบลยางชุมน้อย	หมู่ที่ 8 ต.ยางชุมน้อย อ.ยางชุมน้อย จ.ศรีสะเกษ	เทศบาลตำบลยางชุมน้อย	ศรีสะเกษ	1		2540	17-1-63	Open dump	ไม่ถูกต้อง	48	ภาคตะวันออกเฉียงเหนือ	433797	1684486	0	5.51
16	องค์การบริหารส่วนตำบลโนนคูณ	บ้านโนนคูณหมู่ที่ 2 ต.โนนคูณ อ.ยางชุมน้อย จ.ศรีสะเกษ	องค์การบริหารส่วนตำบลโนนคูณ	ศรีสะเกษ	1		N/A	N/A	Open dump	ไม่ถูกต้อง	48	ภาคตะวันออกเฉียงเหนือ	431564	1692648	0	6.06242
17	เทศบาลกำแพง	บ้านสมอ ตำบลโพธิ์ชัย อุทุมพรพิสัย จ.ศรีสะเกษ	เทศบาลตำบลกำแพง	ศรีสะเกษ	1		2547	40	Open dump	ไม่ถูกต้อง	48	ภาคตะวันออกเฉียงเหนือ	411388	1677788	0	6.4
18	องค์การบริหารส่วนตำบลขะยูง	หมู่ที่ 6 ต.ขะยูง อ.อุทุมพิสัย จ.ศรีสะเกษ	องค์การบริหารส่วนตำบลขะยูง	ศรีสะเกษ	1		2552	0.5	Open dump	ไม่ถูกต้อง	48	ภาคตะวันออกเฉียงเหนือ	420133	1672490	0	3.88
19	เทศบาลตำบลโพธิ์กระสังข์	ที่สาธารณะหนองตาโคก บ้านแต้พัฒนา หมู่ 11 ต.โพธิ์กระสังข์ อ.ขุนหาญ จ.ศรีส	เทศบาลตำบลโพธิ์กระสังข์	ศรีสะเกษ	1		2553	10	Open dump	ไม่ถูกต้อง	48	ภาคตะวันออกเฉียงเหนือ	430116	1619082	0	4
20	องค์การบริหารส่วนตำบลหนองบัวดง	บ้านโนนสมบูรณ์ หมู่ที่ 2 ต.หนองบัวดง อ.ศิลาลาด จ.ศรีสะเกษ	องค์การบริหารส่วนตำบลหนองบัวดง	ศรีสะเกษ	1		2546	0.5	Open dump	ไม่ถูกต้อง	48	ภาคตะวันออกเฉียงเหนือ	396777	1707204	0	1.3543833
21	องค์การบริหารส่วนตำบลหนองบัวดง	บ้านหนองบัวดง หมู่ที่ 6 ต.หนองบัวดง อ.ศิลาลาด จ.ศรีสะเกษ	องค์การบริหารส่วนตำบลหนองบัวดง	ศรีสะเกษ	1		2546	1	Open dump	ไม่ถูกต้อง	48	ภาคตะวันออกเฉียงเหนือ	395721	1708621	0	1.3543833
22	องค์การบริหารส่วนตำบลหนองบัวดง	บ้านหนองจอก หมู่ที่ 7 ต.หนองบัวดง อ.ศิลาลาด จ.ศรีสะเกษ	องค์การบริหารส่วนตำบลหนองบัวดง	ศรีสะเกษ	1		2546	0.25	Open dump	ไม่ถูกต้อง	48	ภาคตะวันออกเฉียงเหนือ	396305	1710283	0	1.3543833
23	องค์การบริหารส่วนตำบลหนองบัวดง	บ้านหนองจอก หมู่ที่ 3 ต.หนองบัวดง อ.ศิลาลาด จ.ศรีสะเกษ	องค์การบริหารส่วนตำบลหนองบัวดง	ศรีสะเกษ	1		2546	0.25	Open dump	ไม่ถูกต้อง	48	ภาคตะวันออกเฉียงเหนือ	395382	1711199	0	1.35
24	เทศตำบลเมืองขุขันธ์	บ่อกำจัดขยะบ้านสอาง หมู่ 11 ต.ห้วยเหนือ อ.ขุขันธ์ จ.ศรีสะเกษ	เทศบาลตำบลเมืองขุขันธ์	ศรีสะเกษ	1		2544	39	Open dump	ไม่ถูกต้อง	48	ภาคตะวันออกเฉียงเหนือ	416392	1630026	1	19
25	เทศบาลตำบลไพรบึง	ป่าสาธารณประโยชน์ บ้านโพธิ์ไทร ม. 20 ถ.พยุห์-ขุนหาญ ตำบลไพรบึง อำเภอไ	เทศบาลตำบลไพรบึง	ศรีสะเกษ	1		2549	100	Open dump	ไม่ถูกต้อง	48	ภาคตะวันออกเฉียงเหนือ	430386	1629007	0	5
26	เทศบาลตำบลบึงบูรพ์	ที่สาธารณะประโยชน์ หมู่ 11 บ้านค้อ ต.บึงบูรพ์ อ.บึงบูรพ์ จ.ศรีสะเกษ	เทศบาลตำบลบึงบูรพ์	ศรีสะเกษ	1		2542	4	Open dump	ไม่ถูกต้อง	48	ภาคตะวันออกเฉียงเหนือ	104.073073	15.292937	0	6.37
27	องค์การบริหารส่วนตำบลโพนเขวา	บ้านโพนเขวา หมู่ที่2 ต.โพนเขวา อ.เมือง จ.ศรีสะเกษ	องค์การบริหารส่วนตำบลโพนเขวา	ศรีสะเกษ	1		N/A	N/A	Open dump	ไม่ถูกต้อง	48	ภาคตะวันออกเฉียงเหนือ	420133	1672430	0	6.97
28	องค์การบริหารส่วนตำบลหนองอึ่ง	บ้านหนองบัวหลวง หมู่ที่ 16 ต.หนองอึ่ง อ.ราษีไศล จ.ศรีสะเกษ	องค์การบริหารส่วนตำบลหนองอึ่ง	ศรีสะเกษ	1		2556	1	Open dump	ไม่ถูกต้อง	48	ภาคตะวันออกเฉียงเหนือ	409283	1689010	0	2.6888889
29	องค์การบริหารส่วนตำบลหนองอึ่ง	บ้านกอกแก้ว ตั้งอยู่ที่ บ้านกอกแก้ว หมู่ 10 ต.หนองอึ่ง อ.ราษีไศล จ.ศรีสะเกษ	องค์การบริหารส่วนตำบลหนองอึ่ง	ศรีสะเกษ	1		2556	1	Open dump	ไม่ถูกต้อง	48	ภาคตะวันออกเฉียงเหนือ	411098	1689316	0	1.6805556
30	องค์การบริหารส่วนตำบลหนองอึ่ง	บ้านโต่งโด้น ม.4 ตำบลหนองอึ่ง อ.ราษีไศล จ.ศรีสะเกษ	องค์การบริหารส่วนตำบลหนองอึ่ง	ศรีสะเกษ	1		2556	1	Open dump	ไม่ถูกต้อง	48	ภาคตะวันออกเฉียงเหนือ	411875	1688284	0	1.6805556
31	เทศบาลตำบลห้วยทับทัน	บ้านบกพอก หมู่ที่ 3 ต.ห้วยทับทัน อ.ห้วยทับทัน จ.ศรีสะเกษ	เทศบาลตำบลห้วยทับทัน	ศรีสะเกษ	1		2542	10.98	Open dump	ไม่ถูกต้อง	48	ภาคตะวันออกเฉียงเหนือ	395282	1666950	0	3.3
32	เทศบาลเมืองศรีสะเกษ	บ้านหนองสาด หมู่ 4 ต.หนองครก อ.เมือง จ.ศรีษะเกษ	เทศบาลเมืองศรีสะเกษ	ศรีสะเกษ	1		N/A	N/A	Sanitary Landfill	ถูกต้อง	48	ภาคตะวันออกเฉียงเหนือ	426343	1664842	24	50.03
33	ทต.สำโรงพลัน	ป่าหนองเสม็ด บ้านสังกัน หมู่ 9 ต.สำโรงพลัน อ.ไพรบึง จ.ศรีษะเกษ	ทต.สำโรงพลัน	ศรีสะเกษ	1		2557	2	Open dump	ไม่ถูกต้อง	48	ภาคตะวันออกเฉียงเหนือ	428800	1628500	0	2
34	เทศบาลตำบลบัวหุ่ง	ป่าช้าสาธารณะ หมู่ 1 ต.บัวทุ่ง อ.ราศีไศล จ.ศรีสะเกษ	เทศบาลตำบลบัวหุ่ง	ศรีสะเกษ	1		2538	13	Open dump	ไม่ถูกต้อง	48	ภาคตะวันออกเฉียงเหนือ	N/A	N/A	0	1.60
35	เทศบาลตำบลบัวหุ่ง	ป่าช้าชุมชนบ้านอีหนา หมู่ 2 ต.บัวทุ่ง อ.ราษีไศล จ.ศรีสะเกษ	เทศบาลตำบลบัวหุ่ง	ศรีสะเกษ	1		N/A	N/A	Open dump	ไม่ถูกต้อง	48	ภาคตะวันออกเฉียงเหนือ	406526	1691241	0	0.21
36	เทศบาลตำบลบัวหุ่ง	ที่สาธารณประโยชน์ อยู่ที่ดอนปู่ตา หมู่ 3 ต.บัวหุ่ง อ.ราษีไศล จ.ศรีสะเกษ	เทศบาลตำบลบัวหุ่ง	ศรีสะเกษ	1		N/A	N/A	Open dump	ไม่ถูกต้อง	48	ภาคตะวันออกเฉียงเหนือ	401582	1696781	0	0.13
37	เทศบาลตำบลบัวหุ่ง	ป่าช้าสาธารณะ หมู่ 4 ต.บัวทุ่ง อ.ราศีไศล จ.ศรีสะเกษ	เทศบาลตำบลบัวหุ่ง	ศรีสะเกษ	1		N/A	N/A	Open dump	ไม่ถูกต้อง	48	ภาคตะวันออกเฉียงเหนือ	405722	1692166	0	1.06
38	เทศบาลตำบลบัวหุ่ง	ที่สาธารณประโยชน์ อยู่ที่ดอนหัวแตก หมู่ 5 ต.บัวหุ่ง อ.ราษีไศล จ.ศรีสะเกษ	เทศบาลตำบลบัวหุ่ง	ศรีสะเกษ	1		N/A	N/A	Open dump	ไม่ถูกต้อง	48	ภาคตะวันออกเฉียงเหนือ	404675	1693411	0	0.85
39	เทศบาลตำบลบัวหุ่ง	ป่าสาธารณะ หมู่ 7 ต.บัวหุ่ง อ.ราษีไศล จ.ศรีสะเกษ	เทศบาลตำบลบัวหุ่ง	ศรีสะเกษ	1		N/A	N/A	Open dump	ไม่ถูกต้อง	48	ภาคตะวันออกเฉียงเหนือ	402703	1696304	0	0.89
40	เทศบาลตำบลบัวหุ่ง	ป่าชุมชนโนนชาด หมู่ 9 ต.บัวหุ่ง อ.ราษีไศล จ.ศรีสะเกษ	เทศบาลตำบลบัวหุ่ง	ศรีสะเกษ	1		N/A	N/A	Open dump	ไม่ถูกต้อง	48	ภาคตะวันออกเฉียงเหนือ	404798	1696304	0	0.64

ลำดับที่	ชื่อสถานที่กำจัดขยะมูลฝอย	ที่อยู่	ผู้ดำเนินการ	จังหวัด	หน่วยงานดำเนินการ		ปีที่เปิดดำเนินการ	ขนาดพื้นที่ (ไร่)	กระบวนการ	ความถูกต้องของการดำเนินการ	พิกัดสถานที่กำจัดขยะมูลฝอย				ผู้ทิ้งร่วม	ปริมาณขยะที่เข้าระบบ (ตัน/วัน)
					รัฐ	เอกชน					โซน	ภูมิภาค	พิกัดแกน X	พิกัดแกน Y		
41	เทศบาลตำบลบัวหุ่ง	ที่สาธารณะประโยชน์ หมู่ 17 ต.บัวหุ่ง อ.ราษีไศล จ.ศรีสะเกษ	เทศบาลตำบลบัวหุ่ง	ศรีสะเกษ	1		N/A	N/A	Open dump	ไม่ถูกต้อง	48	ภาคตะวันออกเฉียงเหนือ	403492	1694922	0	0.11
42	อบต.ตำแย	ป่าช้า บ.หนองนาทอง หมู่ 14 ต.ตำแย อ.พยุห์ จ.ศรีสะเกษ	อบต.ตำแย	ศรีสะเกษ	1		N/A	N/A	Incinerator	ไม่ถูกต้อง	48	ภาคตะวันออกเฉียงเหนือ	437286E	1653170N	0	1
43	อบต.ด่าน	ที่สาธารณะประโยชน์ หมู่ 10 บ้านด่าน ต.ด่าน อ.ราศีไศล จ.ศรีสะเกษ	อบต.ด่าน	ศรีสะเกษ	1		2547	15	Open dump	ไม่ถูกต้อง	48	ภาคตะวันออกเฉียงเหนือ	394638	1708069	0	0.6
44	อบต.ด่าน	ที่สาธารณประโยชน์ หมู่ 4 บ้านด่าน ต.ด่าน อ.ราศีไศล จ.ศรีสะเกษ	อบต.ด่าน	ศรีสะเกษ	1		2558	15	Open dump	ไม่ถูกต้อง	48	ภาคตะวันออกเฉียงเหนือ	397075	1704035	0	0.4

ภาคผนวก ข – 12

สถานที่กำจัดขยะมูลฝอย

สสภ. 12

ข้อมูลสถานที่กำจัดขยะมูลฝอยทั่วประเทศ ปี 2559

ลำดับที่	ชื่อสถานที่กำจัดขยะมูลฝอย	ที่อยู่	ผู้ดำเนินการ	จังหวัด	หน่วยงานดำเนินการ		ปีที่เปิดดำเนินการ	ขนาดพื้นที่ (ไร่)	กระบวนการ	ความถูกต้องของการ	พิกัดสถานที่กำจัดขยะมูลฝอย				ผู้ทิ้งร่วม	ปริมาณขยะที่เข้าระบบ
					รัฐ	เอกชน					โซน	ภูมิภาค	พิกัดแกน X	พิกัดแกน Y		
1	ทต.ม่วงสามสิบ	บ้านม่วง หมู่10 ต.ม่วงสามสิบ อ.ม่วงสามสิบ จ.อุบลราชธานี	ทต.ม่วงสามสิบ	อุบลราชธานี	1		2539	20-0-0	Open dump	ไม่ถูกต้อง	48	ภาคตะวันออกเฉียงเหนือ	472657	1715130	0	3.00
2	ทต.นาเยีย	บ้านนาเยีย หมู่3 ต.นาเยีย อ.นาเยีย จ.อุบลราชธานี	ทต.นาเยีย	อุบลราชธานี	1		2542	4-0-0	Open dump	ไม่ถูกต้อง	48	ภาคตะวันออกเฉียงเหนือ	505618	505618	0	4.99
3	ทต.กุดข้าวปุ้น	บ้านข้าวปุ้น หมู่1 ต.กุดข้าวปุ้น อ.กุดข้าวปุ้น จ.อุบลราชธานี	ทต.กุดข้าวปุ้น	อุบลราชธานี	1		2547	25-0-0	Open dump	ไม่ถูกต้อง	48	ภาคตะวันออกเฉียงเหนือ	497833	1744357	0	2.80
4	อบต.โคกชำแระ	บ้านหนองคก หมู่1 ต.โคกชำแระ อ.ทุ่งศรีอุดม จ.อุบลราชธานี	อบต.โคกชำแระ	อุบลราชธานี	1		2549	2-0-0	Open dump	ไม่ถูกต้อง	48	ภาคตะวันออกเฉียงเหนือ	489044	1629135	0	2.50
5	ทต.คอแลน	บ้านคอแลน หมู่18 ต.คอแลน อ.บุณฑริก จ.อุบลราชธานี	ทต.คอแลน	อุบลราชธานี	1		2553	2-0-0	Open dump	ไม่ถูกต้อง	48	ภาคตะวันออกเฉียงเหนือ	544320	1643545	0	6.00
6	อบต.โพนงาม	ป่าสน หมู่5 ต.โพนงาม อ.บุณฑริก จ.อุบลราชธานี	อบต.โพนงาม	อุบลราชธานี	1		2553	10-0-0	Open dump	ไม่ถูกต้อง	48	ภาคตะวันออกเฉียงเหนือ	544162	1633830	0	3.00
7	ทต.ศรีเมืองใหม่	บ้านดอนโปง หมู่3 ต.ศรีเมืองใหม่ อ.ศรีเมืองใหม่ จ.อุบลราชธานี	ทต.ศรีเมืองใหม่	อุบลราชธานี	1		2552	12-0-0	Open dump	ไม่ถูกต้อง	48	ภาคตะวันออกเฉียงเหนือ	528263	1712745	0	4.00
8	อบต.สำโรง	บ้านหนองสองห้อง หมู่4 ต.สำโรง อ.สำโรง จ.อุบลราชธานี	อบต.สำโรง	อุบลราชธานี	1		2540	10-0-0	Open dump	ไม่ถูกต้อง	48	ภาคตะวันออกเฉียงเหนือ	479404	1658719	0	3.50
9	อบต.ปะอาว	บ้านปะอาว หมู่6 ต.ปะอาว อ.เมือง จ.อุบลราชธานี	อบต.ปะอาว	อุบลราชธานี	1		2552	2-0-0	Open dump	ไม่ถูกต้อง	48	ภาคตะวันออกเฉียงเหนือ	468576	1700483	0	3.00
10	อบต.หนองบ่อ	บ้านท่าสนามชัย หมู่13 ต.หนองบ่อ อ.เมือง จ.อุบลราธานี	อบต.หนองบ่อ	อุบลราชธานี	1		2555	0-2-0	Open dump	ไม่ถูกต้อง	48	ภาคตะวันออกเฉียงเหนือ	468107	1683536	0	4.50
11	ทต.ตาลสุม	บ้านโคกตูบช้าง หมู่5 ต.ตาลสุม อ.ตาลสุม จ.อุบลราชธานี	ทต.ตาลสุม	อุบลราชธานี	1		2547	4-0-0	Open dump	ไม่ถูกต้อง	48	ภาคตะวันออกเฉียงเหนือ	518104	1695552	0	2.00
12	อบต.คำหว้า	บ้านคำหว้า หมู่1 ต.คำหว้า อ.ตาลสุม จ.อุบลราชธานี	อบต.คำหว้า	อุบลราชธานี	1		2555	0-1-0	Open dump	ไม่ถูกต้อง	48	ภาคตะวันออกเฉียงเหนือ	517295	1698923	0	1.00
13	อบต.คำหว้า	บ้านคำหว้า หมู่2 ต.คำหว้า อ.ตาลสุม จ.อุบลราชธานี	อบต.คำหว้า	อุบลราชธานี	1		2555	1-0-0	Open dump	ไม่ถูกต้อง	48	ภาคตะวันออกเฉียงเหนือ	516928	1699126	0	1.00
14	อบต.หนองกุง	บ้านหนองกุงใหญ่ หมู่1 ต.หนองกุง อ.ตาลสุม จ.อุบลราชธานี	อบต.หนองกุง	อุบลราชธานี	1		2554	1-0-0	Open dump	ไม่ถูกต้อง	48	ภาคตะวันออกเฉียงเหนือ	519998	1705127	0	1.50
15	อบต.พะลาน	บ้านบก หมู่4 ต.พะลาน อ.นาตาล จ.อุบลราชธานี	อบต.พะลาน	อุบลราชธานี	1		2548	1-0-0	Open dump	ไม่ถูกต้อง	48	ภาคตะวันออกเฉียงเหนือ	533507	1763023	0	2.50
16	อบต.พะลาน	บ้านพะลาน หมู่1 ต.พะลาน อ.นาตาล จ.อุบลราชธานี	อบต.พะลาน	อุบลราชธานี	1		2548	8-0-0	Open dump	ไม่ถูกต้อง	48	ภาคตะวันออกเฉียงเหนือ	535406	1763171	0	1.00
17	อบต.นาตาล	บ้านโนนบก หมู่15 ต.นาตาล อ.นาตาล จ.อุบลราชธานี	อบต.นาตาล	อุบลราชธานี	1		2540	8-0-0	Open dump	ไม่ถูกต้อง	48	ภาคตะวันออกเฉียงเหนือ	538813	1754404	0	6.20
18	ทต.ห้วยขะยุง	บ้านน้ำเที่ยง หมู่5 ต.ห้วยขะยุง อ.วารินชำราบ จ.อุบลราชธานี	ทต.ห้วยขะยุง	อุบลราชธานี	1		2542	26-0-0	Open dump	ไม่ถูกต้อง	48	ภาคตะวันออกเฉียงเหนือ	468282	1666367	0	2.40
19	อบต.โนนโหนน	บ้านนาหนุนเหนือ หมู่2 ต.โนนโหนน อ.วารินชำราบ จ.อุบลราชธานี	อบต.โนนโหนน	อุบลราชธานี	1		2548	1-0-0	Open dump	ไม่ถูกต้อง	48	ภาคตะวันออกเฉียงเหนือ	480744	1671923	0	3.00
20	อบต.โนนโหนน	บ้านคอนสาย หมู่3 ต.โนนโหนน อ.วารินชำราบ จ.อุบลราชธานี	อบต.โนนโหนน	อุบลราชธานี	1		2550	1-0-0	Open dump	ไม่ถูกต้อง	48	ภาคตะวันออกเฉียงเหนือ	480744	1671923	0	1.00
21	อบต.โนนโหนน	บ้านโนนโหนน หมา1 ต.โนนโหนน อ.วารินชำราบ จ.อุบลราชธานี	อบต.โนนโหนน	อุบลราชธานี	1		2550	1-0-0	Open dump	ไม่ถูกต้อง	48	ภาคตะวันออกเฉียงเหนือ	482944	1670930	0	1.00
22	อบต.โนนโหนน	บ้านนาโหนนน้อย หมู่5 ต.โนนโหนน อ.วารินชำราบ จ.อุบลราชธานี	อบต.โนนโหนน	อุบลราชธานี	1		2553	0-2-0	Open dump	ไม่ถูกต้อง	48	ภาคตะวันออกเฉียงเหนือ	477917	1668631	0	1.00
23	อบต.ท่าเมือง	บ้านสว่าง หมู่5 ต.ท่าเมือง อ.ดอนมดแดง จ.อุบลราชธานี	อบต.ท่าเมือง	อุบลราชธานี	1		2552	5-0-0	Open dump	ไม่ถูกต้อง	48	ภาคตะวันออกเฉียงเหนือ	500884	1706916	0	3.00
24	อบต.คำไฮใหญ่	บ้านคำไฮ หมู่4 ต.คำไฮใหญ่ อ.ดอนมดแดง จ.อุบลราชธานี	อบต.คำไฮใหญ่	อุบลราชธานี	1		2554	3-0-0	Open dump	ไม่ถูกต้อง	48	ภาคตะวันออกเฉียงเหนือ	497254	1697520	0	2.50
25	ทต.บ้านด่านโขงเจียม	บ้านหัวเห่ว หมู่4 ต.โขงเจียม อ.โขงเจียม จ.อุบลราชธานี	ทต.บ้านด่านโขงเจียม	อุบลราชธานี	1		2506	12-0-0	Open dump	ไม่ถูกต้อง	48	ภาคตะวันออกเฉียงเหนือ	550701	1693171	0	2.00
26	อบต.นาโพธิ์กลาง	บ้านหนองผือ หมู่4 ต.นาโพธิ์กลาง อ.โขงเจียม จ.อุบลราชธานี	อบต.นาโพธิ์กลาง	อุบลราชธานี	1		2546	1-0-0	Open dump	ไม่ถูกต้อง	48	ภาคตะวันออกเฉียงเหนือ	559482	1710167	0	3.50
27	อบต.นาโพธิ์กลาง	บ้านนาโพธิ์เหนือ หมู่8 ต.นาโพธิ์กลาง อ.โขงเจียม จ.อุบลราชธานี	อบต.นาโพธิ์กลาง	อุบลราชธานี	1		2546	1-0-0	Open dump	ไม่ถูกต้อง	48	ภาคตะวันออกเฉียงเหนือ	555736	1717651	0	1.00
28	อบต.นาโพธิ์กลาง	บ้านนาโพธิ์ใต้ หมู่2 ต.นาโพธิ์กลาง อ.โขงเจียม จ.อุบลราชธานี	อบต.นาโพธิ์กลาง	อุบลราชธานี	1		2546	1-0-0	Open dump	ไม่ถูกต้อง	48	ภาคตะวันออกเฉียงเหนือ	558618	1718118	0	1.00
29	อบต.นาโพธิ์กลาง	บ้านทุ่งนาเมือง หมู่6 ต.นาโพธิ์กลาง อ.โขงเจียม จ.อุบลราชธานี	อบต.นาโพธิ์กลาง	อุบลราชธานี	1		2546	1-0-0	Open dump	ไม่ถูกต้อง	48	ภาคตะวันออกเฉียงเหนือ	563532	1717059	0	1.00
30	อบต.นาโพธิ์กลาง	บ้านคันท่าเกวียน หมู่3 ต.นาโพธิ์กลาง อ.โขงเจียม จ.อุบลราชธานี	อบต.นาโพธิ์กลาง	อุบลราชธานี	1		2546	1-0-0	Open dump	ไม่ถูกต้อง	48	ภาคตะวันออกเฉียงเหนือ	565433	1779960	0	1.00
31	อบต.นาโพธิ์กลาง	บ้านโนนสวรรค์ หมู่8 ต.นาโพธิ์กลาง อ.โขงเจียม จ.อุบลราชธานี	อบต.นาโพธิ์กลาง	อุบลราชธานี	1		2546	1-0-0	Open dump	ไม่ถูกต้อง	48	ภาคตะวันออกเฉียงเหนือ	566317	1722837	0	1.00
32	อบต.ท่าโพธิ์ศรี	บ้านท่าโพธิ์ศรี หมู่7 ต.ท่าโพธิ์ศรี อ.เดชอุดม จ.อุบลราชธานี	อบต.ท่าโพธิ์ศรี	อุบลราชธานี	1		2555	0-1-0	Open dump	ไม่ถูกต้อง	48	ภาคตะวันออกเฉียงเหนือ	504676	1641554	0	3.50
33	ทต.โพนงาม	บ้านโพนงาม หมู่8 ต.โพนงาม อ.เดชอุดม จ.อุบลราชธานี	ทต.โพนงาม	อุบลราชธานี	1		2550	1-0-0	Open dump	ไม่ถูกต้อง	48	ภาคตะวันออกเฉียงเหนือ	514143	1646960	0	7.00
34	ทต.บัวงาม	บ้านบัวงาม หมู่14 ต.บัวงาม อ.เดชอุดม จ.อุบลราชธานี	ทต.บัวงาม	อุบลราชธานี	1		2542	4-0-0	Open dump	ไม่ถูกต้อง	48	ภาคตะวันออกเฉียงเหนือ	523951	1636339	0	6.00
35	ทต.นาส่วง	บ้านป่าม่วง หมู่3 ต.นาส่วง อ.เดชอุดม จ.อุบลราชธานี	ทต.นาส่วง	อุบลราชธานี	1		2542	4-0-0	Open dump	ไม่ถูกต้อง	48	ภาคตะวันออกเฉียงเหนือ	494475	1659618	0	3.00
36	อบต.เจียด	บ้านเจียด หมู่1 ต.เจียด อ.เขมราฐ จ.อุบลราชธานี	อบต.เจียด	อุบลราชธานี	1		2550	2-0-0	Open dump	ไม่ถูกต้อง	48	ภาคตะวันออกเฉียงเหนือ	523758	1754402	0	2.10
37	ทต.เขมราฐ	บ้านหนองหลวง หมู่14 ต.เขมราฐ อ.เขมราฐ จ.อุบลราชธานี	ทต.เขมราฐ	อุบลราชธานี	1		2551	20-0-0	Open dump	ไม่ถูกต้อง	48	ภาคตะวันออกเฉียงเหนือ	551411	1772277	4	17.20
38	ทต.หัวนา	บ้านหัวนา หมู่8 ต.หัวนา อ.เขมราฐ จ.อุบลราชธานี	ทต.หัวนา	อุบลราชธานี	1		2548	1-0-0	Open dump	ไม่ถูกต้อง	48	ภาคตะวันออกเฉียงเหนือ	519898	1756648	0	3.00

ลำดับที่	ชื่อสถานที่กำจัดขยะมูลฝอย	ที่อยู่	ผู้ดำเนินการ	จังหวัด	หน่วยงานดำเนินการ		ปีที่เปิดดำเนินการ	ขนาดพื้นที่ (ไร่)	กระบวนการ	ความถูกต้องของการ	พิกัดสถานที่กำจัดขยะมูลฝอย				ผู้ทิ้งร่วม	ปริมาณขยะที่เข้าระบบ
					รัฐ	เอกชน					โซน	ภูมิภาค	พิกัดแกน X	พิกัดแกน Y		
39	อบต.แก้งเหนือ	บ้านเรืองอุดม หมู่2 ต.แก้งเหนือ อ.เขมราฐ จ.อุบลราชธานี	อบต.แก้งเหนือ	อุบลราชธานี	1		2554	0-1-0	Open dump	ไม่ถูกต้อง	48	ภาคตะวันออกเฉียงเหนือ	513733	1761150	0	3.50
40	อบต.นาแวง	บ้านนาแวงใหม่ หมู่12 ต.นาแวง อ.เขมราฐ จ.อุบลราชธานี	อบต.นาแวง	อุบลราชธานี	1		2553	1-0-0	Open dump	ไม่ถูกต้อง	48	ภาคตะวันออกเฉียงเหนือ	537180	1770323	0	3.00
41	ทต.หนองผือ	บ้านพนมดี หมู่10 ต.หนองผือ อ.เขมราฐ จ.อุบลราชธานี	ทต.หนองผือ	อุบลราชธานี	1		2542	1-0-0	Open dump	ไม่ถูกต้อง	48	ภาคตะวันออกเฉียงเหนือ	502168	1764990	0	3.00
42	ทต.ขามป้อม	บ้านเดย หมู่3 ต.ขามป้อม อ.เขมราฐ จ.อุบลราชธานี	ทต.ขามป้อม	อุบลราชธานี	1		2554	1-0-0	Open dump	ไม่ถูกต้อง	48	ภาคตะวันออกเฉียงเหนือ	521313	1768629	0	3.50
43	อบต.นาโพธิ์	บ้านนาโพธิ์ หมู่2 ต.นาโพธ์ อ.พิบูลมังสาหาร จ.อุบลราชธานี	อบต.นาโพธิ์	อุบลราชธานี	1		2555	1-0-0	Open dump	ไม่ถูกต้อง	48	ภาคตะวันออกเฉียงเหนือ	511728	1667772	0	3.00
44	อบต.ไร่ใต้	บ้านไร่กลาง หมู่5 ต.ไร่ใต้ อ.พิบูลมังสาหาร จ.อุบลราชธานี	อบต.ไร่ใต้	อุบลราชธานี	1		2553	1-0-0	Open dump	ไม่ถูกต้อง	48	ภาคตะวันออกเฉียงเหนือ	514741	1676832	0	2.80
45	ทต.อ่างศิลา	บ้านหนองสำราญ หมู่3 ต.บ้านแขม อ.พิบูลมังสาหาร จ.อุบลราชธานี	ทต.อ่างศิลา	อุบลราชธานี	1		2541	10-0-0	Open dump	ไม่ถูกต้อง	48	ภาคตะวันออกเฉียงเหนือ	528887	1661425	0	3.00
46	อบต.ช่องเม็ก	บ้านทุ่งหนองบัว หมู่4 ต.ช่องเม็ก อ.สิรินธร จ.อุบลราชธานี	อบต.ช่องเม็ก	อุบลราชธานี	1		2547	4-0-0	Open dump	ไม่ถูกต้อง	48	ภาคตะวันออกเฉียงเหนือ	549018	1671475	1	9.60
47	ทต.นิคมสร้างตนเองลำโดมน้อย	บ้านโนนหินกอง หมู่11 ต.นิคมสร้างตนเองลำโดมน้อย อ.สิรินธร จ.อุบลฯ	ทต.นิคมสร้างตนเองลำโดมน้อย	อุบลราชธานี	1		2550	1-0-0	Open dump	ไม่ถูกต้อง	48	ภาคตะวันออกเฉียงเหนือ	544770	1684002	0	4.00
48	อบต.กุดยาลวน	บ้านกาจับ หมู่3 ต.กุดยาลวน อ.ตระการพืชผล จ.อุบลราชธานี	อบต.กุดยาลวน	อุบลราชธานี	1		2546	0-2-0	Open dump	ไม่ถูกต้อง	48	ภาคตะวันออกเฉียงเหนือ	502430	1735796	0	2.00
49	อบต.ไหล่ทุ่ง	บ้านไหล่สูง หมู่2 ต.ไหล่ทุ่ง อ.ตระการพืชผล จ.อุบลราชธานี	อบต.ไหล่ทุ่ง	อุบลราชธานี	1		2554	4-0-0	Open dump	ไม่ถูกต้อง	48	ภาคตะวันออกเฉียงเหนือ	497740	1725881	0	3.00
50	ทต.นาจะหลวย	บ้านหลักเมือง หมู่8 ต.นาจะหลวย อ.นาจะหลวย จ.อุบลราชธานี	ทต.นาจะหลวย	อุบลราชธานี		1	2554	30-0-0	Open dump	ไม่ถูกต้อง	48	ภาคตะวันออกเฉียงเหนือ	528208	1604802	0	4.00
51	อบต.ศรีสุข	บ้านศรีสุข หมู่1 ต.ศรีสุข อ.เขื่องใน จ.อุบลราชธานี	อบต.ศรีสุข	อุบลราชธานี	1		2543	0-2-0	Open dump	ไม่ถูกต้อง	48	ภาคตะวันออกเฉียงเหนือ	450832	1710292	0	0.50
52	อบต.ศรีสุข	บ้านศรีสุข หมู่2 ต.ศรีสุข อ.เขื่องใน จ.อุบลราชธานี	อบต.ศรีสุข	อุบลราชธานี	1		2543	0-2-0	Open dump	ไม่ถูกต้อง	48	ภาคตะวันออกเฉียงเหนือ	452544	1711104	0	2.00
53	อบต.สร้างถ่อ	บ้านดอนเขียงโท หมู่7 ต.สร้างถ่อ อ.เขื่องใน จ.อุบลราชธานี	อบต.สร้างถ่อ	อุบลราชธานี	1		2549	2-0-0	Open dump	ไม่ถูกต้อง	48	ภาคตะวันออกเฉียงเหนือ	446777	1704353	0	5.00
54	อบต.สร้างถ่อ	บ้านสร้างถ่อ หมู่15 ต.สร้างถ่อ อ.เขื่องใน จ.อุบลราชธานี	อบต.สร้างถ่อ	อุบลราชธานี	1		2549	3-0-0	Open dump	ไม่ถูกต้อง	48	ภาคตะวันออกเฉียงเหนือ	446434	1699536	0	1.00
55	อบต.กลางใหญ่	บ้านสวน หมู่5 ต.กลางใหญ่ อ.เขื่องใน จ.อุบลราชธานี	อบต.กลางใหญ่	อุบลราชธานี	1		2545	2-0-0	Open dump	ไม่ถูกต้อง	48	ภาคตะวันออกเฉียงเหนือ	440188	1711971	0	2.70
56	อบต.กลางใหญ่	บ้านกลางใหญ่ หมู่9 ต.กลางใหญ่ อ.เขื่องใน จ.อุบลราชธานี	อบต.กลางใหญ่	อุบลราชธานี	1		2545	1-0-0	Open dump	ไม่ถูกต้อง	48	ภาคตะวันออกเฉียงเหนือ	438669	1714877	0	1.00
57	อบต.กลางใหญ่	บ้านไผ่ หมู่4 ต.กลางใหญ่ อ.เขื่องใน จ.อุบลราชธานี	อบต.กลางใหญ่	อุบลราชธานี	1		2545	3-0-0	Open dump	ไม่ถูกต้อง	48	ภาคตะวันออกเฉียงเหนือ	437083	1716824	0	1.00
58	อบต.กลางใหญ่	บ้านกลางใหญ่ หมู่3 ต.กลางใหญ่ อ.เขื่องใน จ.อุบลราชธานี	อบต.กลางใหญ่	อุบลราชธานี	1		2545	1-0-0	Open dump	ไม่ถูกต้อง	48	ภาคตะวันออกเฉียงเหนือ	439723	1713836	0	1.00
59	อบต.นาคำใหญ่	บ้านนาคำใหญ่ หมู่2 ต.นาคำใหญ่ อ.เขื่องใน จ.อุบลราชธานี	อบต.นาคำใหญ่	อุบลราชธานี	1		2546	1-0-0	Open dump	ไม่ถูกต้อง	48	ภาคตะวันออกเฉียงเหนือ	451298	1681210	0	1.50
60	อบต.นาคำใหญ่	บ้านนาคำใหญ่ หมู่1 ต.นาคำใหญ่ อ.เขื่องใน จ.อุบลราชธานี	อบต.นาคำใหญ่	อุบลราชธานี	1		2550	0-2-0	Open dump	ไม่ถูกต้อง	48	ภาคตะวันออกเฉียงเหนือ	451886	1687626	0	1.00
61	อบต.นาคำใหญ่	บ้านป่าข่า หมู่4 ต.นาคำใหญ่ อ.เขื่องใน จ.อุบลราชธานี	อบต.นาคำใหญ่	อุบลราชธานี	1		2555	1-0-0	Open dump	ไม่ถูกต้อง	48	ภาคตะวันออกเฉียงเหนือ	449352	1686530	0	1.00
62	อบต.ค้อทอง	บ้านส้มป่อย หมู่5 ต.ค้อทอง อ.เขื่องใน จ.อุบลราชธานี	อบต.ค้อทอง	อุบลราชธานี	1		2553	1-0-0	Open dump	ไม่ถูกต้อง	48	ภาคตะวันออกเฉียงเหนือ	438650	1702297	0	2.50
63	อบต.ค้อทอง	บ้านหนองขุ่น หมู่9 ต.ค้อทอง อ.เขื่องใน จ.อุบลราชธานี	อบต.ค้อทอง	อุบลราชธานี	1		2553	1-0-0	Open dump	ไม่ถูกต้อง	48	ภาคตะวันออกเฉียงเหนือ	443160	1703538	0	1.00
64	อบต.แดงหม้อ	บ้านแดงหม้อ หมู่1 ต.แดงหม้อ อ.เขื่องใน จ.อุบลราชธานี	อบต.แดงหม้อ	อุบลราชธานี	1		2535	1-0-0	Open dump	ไม่ถูกต้อง	48	ภาคตะวันออกเฉียงเหนือ	446773	1691264	0	2.00
65	อบต.แดงหม้อ	บ้านแดงหม้อ หมู่1 ต.แดงหม้อ อ.เขื่องใน จ.อุบลราชธานี	อบต.แดงหม้อ	อุบลราชธานี	1		2552	2-0-0	Open dump	ไม่ถูกต้อง	48	ภาคตะวันออกเฉียงเหนือ	446885	1691031	0	1.00
66	อบต.เขื่องใน	บ้านกุดกะเสียน หมู่12 ต.เขื่องใน อ.เขื่องใน จ.อุบลราชธานี	อบต.เขื่องใน	อุบลราชธานี	1		2542	2-0-0	Open dump	ไม่ถูกต้อง	48	ภาคตะวันออกเฉียงเหนือ	450139	1695216	0	2.50
67	ทต.เขื่องใน	บ้านเขื่องกลาง หมู่3 ต.เขื่องใน อ.เขื่องใน จ.อุบลราชธานี	ทต.เขื่องใน	อุบลราชธานี	1		2542	4-0-0	Open dump	ไม่ถูกต้อง	48	ภาคตะวันออกเฉียงเหนือ	451496	1701970	0	3.00
68	อบต.ท่าไห	บ้านหนองแสง หมู่6 ต.ท่าไห อ.เขื่องใน จ.อุบลราชธานี	อบต.ท่าไห	อุบลราชธานี	1		2550	2-0-0	Open dump	ไม่ถูกต้อง	48	ภาคตะวันออกเฉียงเหนือ	457289	1695470	0	4.00
69	ทต.บ้านกอก	บ้านกอก หมู่6 ต.บ้านกอก อ.เขื่องใน จ.อุบลราชธานี	ทต.บ้านกอก	อุบลราชธานี	1		2554	5-0-0	Open dump	ไม่ถูกต้อง	48	ภาคตะวันออกเฉียงเหนือ	444478	1713361	0	5.00
70	อบต.ธาตุน้อย	บ้านดินดำ หมู่3 ต.ธาตุน้อย อ.เขื่องใน จ.อุบลราชธานี	อบต.ธาตุน้อย	อุบลราชธานี	1		2554	5-0-0	Open dump	ไม่ถูกต้อง	48	ภาคตะวันออกเฉียงเหนือ	440491	1691541	0	2.00
71	อบต.ยางขี้นก	บ้านยางขี้นก หมู่1 ต.ยางขี้นก อ.เขื่องใน จ.อุบลราชธานี	อบต.ยางขี้นก	อุบลราชธานี	1		2547	4-0-0	Open dump	ไม่ถูกต้อง	48	ภาคตะวันออกเฉียงเหนือ	447610	1707734	0	2.00
72	อบต.บ้านไทย	บ้านโพนทราย หมู่3 ต.บ้านไทย อ.เขื่องใน จ.อุบลราชธานี	อบต.บ้านไทย	อุบลราชธานี	1		2540	3-0-0	Open dump	ไม่ถูกต้อง	48	ภาคตะวันออกเฉียงเหนือ	438681	1708696	0	0.62
73	ทม.เดชอุดม	บ้านบก หมู่14 ต.กลาง อ.เดชอุดม จ.อุบลราชธานี	ทม.เดชอุดม	อุบลราชธานี	1		2556	94-0-0	Open dump	ไม่ถูกต้อง	48	ภาคตะวันออกเฉียงเหนือ	510758	1637850	0	14.20
74	ทต.น้ำยืน	บ้านโนนสว่าง หมู่2 ถ.ศรีวิเชียร ต.ศรีวิเชียร อ.น้ำยืน จ.อุบลราชธานี	ทต.น้ำยืน	อุบลราชธานี	1		2546	4-0-0	Open dump	ไม่ถูกต้อง	48	ภาคตะวันออกเฉียงเหนือ	499386	1602761	0	8.40
75	ทม.วารินชำราบ	บ้านดอนผอุง ต.คูเมือง อ.วารินชำราบ จ.อุบลราชธานี	ทม.วารินชำราบ	อุบลราชธานี	1		2543	281-0-0	Sanitary Landfill	ถูกต้อง	48	ภาคตะวันออกเฉียงเหนือ	489595	1664903	35	432.58
76	ทม.พิบูลมังสาหาร	บ้านหนองแปน ต.โพธิ์ไทร อ.พิบูลมังสาหาร อุบลราชธานี	ทม.พิบูลมังสาหาร	อุบลราชธานี	1		N/A	N/A	Sanitary Landfill	ถูกต้อง	48	ภาคตะวันออกเฉียงเหนือ	522445	1682205	11	90.29
77	ทต.ตระการพืชผล	บ้านดอนใหญ่ ต.ขุหลุ อ.ตระการพืชผล จ.อุบลราชธานี	ทต.ตระการพืชผล	อุบลราชธานี	1		N/A	N/A	Control dump	ถูกต้อง	48	ภาคตะวันออกเฉียงเหนือ	499867	1723360	0	8.40

ข้อมูลสถานที่กำจัดขยะมูลฝอยทั่วประเทศ ปี 2559

ลำดับที่	ชื่อสถานที่กำจัดขยะมู	ที่อยู่	ผู้ดำเนินการ	จังหวัด	หน่วยงานดำเนินการ		ปีที่เปิด	ขนาดพื้นที่	กระบวนการ	ความ	พิกัดสถานที่กำจัดขยะมูลฝอย				ผู้ทิ้งร่วม	ปริมาณขยะที่เข้า
					รัฐ	เอกชน	ดำเนินการ	(ไร่)		ถูกต้อง ของการ	โซน	ภูมิภาค	พิกัดแกน X	พิกัดแกน Y		ระบบ (ตัน/วัน)
1	ทต.ชานุมาน	บ้านโนนสำราญ ต.ชานุมาน อ.ชานุมาน จ.อำนาจเจริญ	ทต.ชานุมาน	อำนาจเจริญ	1		2542	3-0-0	Open dump	ไม่ถูกต้อง	48	ภาคตะวันออกเฉียงเหนือ	499964	1790630	0	1.38
2	อบต.จานลาน	บ้านสร้อย ม.10 ตจานลาน อ.พนา จ.อำนาจเจริญ	อบต.จานลาน	อำนาจเจริญ	1		2547	1-0-0	Open dump	ไม่ถูกต้อง	48	ภาคตะวันออกเฉียงเหนือ	490919	1725914	0	4.92
3	อบต.จานลาน	บ้านหนองศาลา ม.17 ต.จานลาน อ.พนา จ.อำนาจเจริญ	อบต.จานลาน	อำนาจเจริญ	1		2547	1-0-0	Open dump	ไม่ถูกต้อง	48	ภาคตะวันออกเฉียงเหนือ	487989	1723947	0	1.00
4	อบต.จานลาน	บ้านดอนแดง ม.5 ต.จานลาน อ.พนา จ.อำนาจเจริญ	อบต.จานลาน	อำนาจเจริญ	1		2547	1-0-0	Open dump	ไม่ถูกต้อง	48	ภาคตะวันออกเฉียงเหนือ	486645	1727535	0	1.00
5	อบต.คำเขื่อนแก้ว	บ้านดงแสนแก้ว ม.4 ต.คำเขื่อนแก้ว อ.ชานุมาน จ.อำนาจเจริญ	อบต.คำเขื่อนแก้ว	อำนาจเจริญ	1		2549	1-0-0	Open dump	ไม่ถูกต้อง	48	ภาคตะวันออกเฉียงเหนือ	491342	1788644	0	4.02
6	อบต.หนองไฮ	บ้านนาอุดม ม.3 ต.หนองไฮ อ.เสนางคนิคม จ.อำนาจเจริญ	อบต.หนองไฮ	อำนาจเจริญ	1		2550	5-0-0	Open dump	ไม่ถูกต้อง	48	ภาคตะวันออกเฉียงเหนือ	477276	1770773	0	2.70
7	ทต.สิริเสนางค์	บ้านหนองทับม้า ม.3 ต.เสนางคนิคม อ.เสนางคนิคม จ.อำนาจเจริญ	ทต.สิริเสนางค์	อำนาจเจริญ	1		2540	2-0-0	Open dump	ไม่ถูกต้อง	48	ภาคตะวันออกเฉียงเหนือ	466307	1772952	3	9.04
8	อบต.จิกดู่	บ้านดูใน ม.6 ต.จิกดู่ อ.หัวตะพาน จ.อำนาจเจริญ	อบต.จิกดู่	อำนาจเจริญ	1		2542	10-0-0	Open dump	ไม่ถูกต้อง	48	ภาคตะวันออกเฉียงเหนือ	454348	1721383	0	4.00
9	ทต.หัวตะพาน	บ้านหัวตะพาน ม.7 ต.รัตนวารี อ.หัวตะพาน จ.อำนาจเจริญ	ทต.หัวตะพาน	อำนาจเจริญ	1		2545	15-0-0	Open dump	ไม่ถูกต้อง	48	ภาคตะวันออกเฉียงเหนือ	442342	1737420	2	5.35
10	ทต.เค็งใหญ่	บ้านหัวดง ม.10 ต.เค็งใหญ่ อ.หัวตะพาน จ.อำนาจเจริญ	ทต.เค็งใหญ่	อำนาจเจริญ	1		2543	20-0-0	Open dump	ไม่ถูกต้อง	48	ภาคตะวันออกเฉียงเหนือ	450781	1738511	0	1.42
11	ทต.นาหมอม้า	บ้านนาหมอม้า ม.7 ต.นาหมอม้า อ.เมือง จ.อำนาจเจริญ	ทต.นาหมอม้า	อำนาจเจริญ	1		2552	2-0-0	Open dump	ไม่ถูกต้อง	48	ภาคตะวันออกเฉียงเหนือ	442124	1754521	0	1.40
12	ทต.นาหมอม้า	บ้านภูจำปา ม.8 ต.นาหมอม้า อ.เมือง จ.อำนาจเจริญ	ทต.นาหมอม้า	อำนาจเจริญ	1		2552	2-0-0	Open dump	ไม่ถูกต้อง	48	ภาคตะวันออกเฉียงเหนือ	446566	1760607	0	1.00
13	ทต.น้ำปลีก	บ้านน้ำปลีก ม.9 ต.น้ำปลีก อ.เมือง จ.อำนาจเจริญ	ทต.น้ำปลีก	อำนาจเจริญ	1		2542	24-0-0	Open dump	ไม่ถูกต้อง	48	ภาคตะวันออกเฉียงเหนือ	445399	1747727	0	0.38
14	อบต.นาจิก	บ้านนาจิก ม.1 ต.นาจิก อ.เมือง จ.อำนาจเจริญ	อบต.นาจิก	อำนาจเจริญ	1		2545	4-0-0	Open dump	ไม่ถูกต้อง	48	ภาคตะวันออกเฉียงเหนือ	456934	1749878	0	4.40
15	ทต.ปทุมราชวงศา	บ้านนาหว้า ม.2 ต.ปทุมราชวงศา อ.ปทุมราชวงศา จ.อำนาจเจริญ	ทต.ปทุมราชวงศา	อำนาจเจริญ	1		2536	1-0-0	Open dump	ไม่ถูกต้อง	48	ภาคตะวันออกเฉียงเหนือ	490027	1755010	1	2.36
16	อบจ.อำนาจเจริญ	บ้านดงสีนู ต.ไกคำ อ.เมือง จ.อำนาจเจริญ	อบจ.อำนาจเจริญ	อำนาจเจริญ	1		2543	98-0-0	Sanitary Landfil	ถูกต้อง	48	ภาคตะวันออกเฉียงเหนือ	464683	1745412	20	110.62

ข้อมูลสถานที่กำจัดขยะมูลฝอยทั่วประเทศ ปี 2559

ลำดับที่	ชื่อสถานที่กำจัดขยะมูลฝอย	ที่อยู่	ผู้ดำเนินการ	จังหวัด	หน่วยงานดำเนินการ		ปีที่เปิดดำเนินการ	ขนาดพื้นที่ (ไร่)	กระบวนการ	การใช้ถูกต้องของการดำเนินการ	พิกัดสถานที่กำจัดขยะมูลฝอย				ผู้ทิ้งร่วม	ปริมาณขยะที่เข้าระบบ (ตัน/วัน)
					รัฐ	เอกชน					โซน	ภูมิภาค	พิกัดแกน X	พิกัดแกน Y		
1	อบต.ค้อวัง	บ้านเหล่าน้อย ม.8 ต.ค้อวัง อ.ค้อวัง จ.ยโสธร	อบต.ค้อวัง	ยโสธร	1		2542	1-0-0	Open dump	ไม่ถูกต้อง	48	ภาคตะวันออกเฉียงเหนือ	426169	1699278	0	1.00
2	อบต.น้ำอ้อม	บ้านศิริปัณนา ม.10 ต.น้ำอ้อม อ.ค้อวัง จ.ยโสธร	อบต.น้ำอ้อม	ยโสธร	1		2549	2-0-0	Open dump	ไม่ถูกต้อง	48	ภาคตะวันออกเฉียงเหนือ	423290	1705844	0	1.5
3	อบต.น้ำอ้อม	บ้านน้ำอ้อม ม.9 ต.น้ำอ้อม อ.ค้อวัง จ.ยโสธร	อบต.น้ำอ้อม	ยโสธร	1		2549	1-0-0	Open dump	ไม่ถูกต้อง	48	ภาคตะวันออกเฉียงเหนือ	424342	1701396	0	1.5
4	อบต.คูเมือง	บ้านพลไว ม.8 ต.คูเมือง อ.มหาชนะชัย จ.ยโสธร	อบต.คูเมือง	ยโสธร	1		2555	2-0-0	Open dump	ไม่ถูกต้อง	48	ภาคตะวันออกเฉียงเหนือ	414918	1712119	0	0.7
5	อบต.คูเมือง	บ้านคุ้ม ม.6 ต.คูเมือง อ.มหาชนะชัย จ.ยโสธร	อบต.คูเมือง	ยโสธร	1		2555	1-0-0	Open dump	ไม่ถูกต้อง	48	ภาคตะวันออกเฉียงเหนือ	415801	1713217	0	0.8
6	อบต.คูเมือง	บ้านคูเมือง ม.11 ต.คูเมือง อ.มหาชนะชัย จ.ยโสธร	อบต.คูเมือง	ยโสธร	1		2555	1-0-0	Open dump	ไม่ถูกต้อง	48	ภาคตะวันออกเฉียงเหนือ	414324	1715953	0	0.7
7	อบต.ฟ้าห่วน	บ้านโนนเมือง ม.3 ต.ฟ้าห่วน อ.ค้อวัง จ.ยโสธร	อบต.ฟ้าห่วน	ยโสธร	1		2545	2-0-0	Open dump	ไม่ถูกต้อง	48	ภาคตะวันออกเฉียงเหนือ	435227	1695887	0	1.6
8	อบต.ฟ้าห่วน	บ้านฟ้าห่วน ม.2 ต.ฟ้าห่วน อ.ค้อวัง จ.ยโสธร	อบต.ฟ้าห่วน	ยโสธร	1		2554	0-9-0	Open dump	ไม่ถูกต้อง	48	ภาคตะวันออกเฉียงเหนือ	435079	1697024	0	1.6
9	อบต.หัวเมือง	บ้านหนองหว้า ม.13 ต.หัวเมือง อ.มหาชนะชัย จ.ยโสธร	อบต.หัวเมือง	ยโสธร	1		2552	6-0-0	Open dump	ไม่ถูกต้อง	48	ภาคตะวันออกเฉียงเหนือ	414129	1720206	0	4
10	อบต.ฟ้าหยาด	บ้านเหมือด-ป่าตอง ม.5 ต.ฟ้าหยาด อ.มหาชนะชัย จ.ยโส	อบต.ฟ้าหยาด	ยโสธร	1		2545	5-0-0	Open dump	ไม่ถูกต้อง	48	ภาคตะวันออกเฉียงเหนือ	417075	1717045	0	2.8
11	อบต.ม่วง	บ้านม่วง ม.1 ต.ม่วง อ.มหาชนะชัย จ.ยโสธร	อบต.ม่วง	ยโสธร	1		2547	0-1-0	Open dump	ไม่ถูกต้อง	48	ภาคตะวันออกเฉียงเหนือ	425772	1711898	0	0.3
12	อบต.ม่วง	บ้านเหล่าใหญ่ ม.3 ต.ม่วง อ.มหาชนะชัย จ.ยโสธร	อบต.ม่วง	ยโสธร	1		2547	0-1-0	Open dump	ไม่ถูกต้อง	48	ภาคตะวันออกเฉียงเหนือ	425678	1713076	0	0.3
13	อบต.ม่วง	บ้านโพธิ์ศรี ม.8 ต.ม่วง อ.มหาชนะชัย จ.ยโสธร	อบต.ม่วง	ยโสธร	1		2547	0-1-0	Open dump	ไม่ถูกต้อง	48	ภาคตะวันออกเฉียงเหนือ	421853	1711354	0	0.3
14	อบต.ม่วง	บ้านบัวขาว ม.9 ต.ม่วง อ.มหาชนะชัย จ.ยโสธร	อบต.ม่วง	ยโสธร	1		2547	0-1-0	Open dump	ไม่ถูกต้อง	48	ภาคตะวันออกเฉียงเหนือ	427062	1708147	0	0.30
15	อบต.ทุ่งนางโอก	บ้านทุ่งนางโอก ม.1 ต.ทุ่งนางโอก อ.เมือง จ.ยโสธร	อบต.ทุ่งนางโอก	ยโสธร	1		2554	1-0-0	Open dump	ไม่ถูกต้อง	48	ภาคตะวันออกเฉียงเหนือ	409440	1754806	0	3.7
16	อบต.กุดแห่	บ้านกุดแห่ ม.9 ต.กุดแห่ อ.เลิงนกทา จ.ยโสธร	อบต.กุดแห่	ยโสธร	1		2547	2-0-0	Open dump	ไม่ถูกต้อง	48	ภาคตะวันออกเฉียงเหนือ	447348	1796640	0	3.2
17	อบต.ขุมเงิน	บ้านเหลื่อม ม.3 ต.ขุมเงิน อ.เมือง จ.ยโสธร	อบต.ขุมเงิน	ยโสธร	1		2552	4-0-0	Open dump	ไม่ถูกต้อง	48	ภาคตะวันออกเฉียงเหนือ	414965	1737571	0	1.26
18	อบต.ส้มผ่อ	บ้านทุ่งเศรษฐี ม.8 ต.ส้มผ่อ อ.ไทยเจริญ จ.ยโสธร	อบต.ส้มผ่อ	ยโสธร	1		2546	2-0-0	Open dump	ไม่ถูกต้อง	48	ภาคตะวันออกเฉียงเหนือ	435507	1784495	0	3
19	อบต.คำไผ่	บ้านโคกขึม ม.2 ต.คำไผ่ อ.ไทยเจริญ จ.ยโสธร	อบต.คำไผ่	ยโสธร	1		2550	1-0-0	Open dump	ไม่ถูกต้อง	48	ภาคตะวันออกเฉียงเหนือ	446293	1775443	0	2.5
20	อบต.ไทยเจริญ	บ้านตาตาว ม. 3 ต.ไทยเจริญ อ.ไทยเจริญ จ.ยโสธร	อบต.ไทยเจริญ	ยโสธร	1		2552	4-0-0	Open dump	ไม่ถูกต้อง	48	ภาคตะวันออกเฉียงเหนือ	438919	1774618	0	1.88
21	อบต.กำแมด	บ้านหัวงัว ม.14 ต.กำแมด อ.กุดชุม จ.ยโสธร	อบต.กำแมด	ยโสธร	1		2547	14-0-0	Open dump	ไม่ถูกต้อง	48	ภาคตะวันออกเฉียงเหนือ	436852	1765068	0	0.6
22	อบต.คำน้ำสร้าง	บ้านคำน้ำสร้าง ม. 10ต.คำน้ำสร้าง อ.กุดชุม จ.ยโสธร	อบต.คำน้ำสร้าง	ยโสธร	1		2551	1-0-0	Open dump	ไม่ถูกต้อง	48	ภาคตะวันออกเฉียงเหนือ	419922	1779483	0	2.00
23	อบต.เหล่าไฮ	บ้านเหล่าไฮ ม.2 ต.เหล่าไฮ อ.คำเขื่อนแก้ว จ.ยโสธร	อบต.เหล่าไฮ	ยโสธร	1		2545	0-1-0	Open dump	ไม่ถูกต้อง	48	ภาคตะวันออกเฉียงเหนือ	430235	1736493	0	0.2
24	อบต.เหล่าไฮ	บ้านชาตะยานนท์ ม.3 ต.เหล่าไฮ อ.คำเขื่อนแก้ว จ.ยโสธร	อบต.เหล่าไฮ	ยโสธร	1		2547	0-1-0	Open dump	ไม่ถูกต้อง	48	ภาคตะวันออกเฉียงเหนือ	430166	1734455	0	0.4
25	อบต.เหล่าไฮ	บ้านเหล่าทุ่ง ม.4 ต.เหล่าไฮ อ.คำเขื่อนแก้ว จ.ยโสธร	อบต.เหล่าไฮ	ยโสธร	1		2545	0-2-0	Open dump	ไม่ถูกต้อง	48	ภาคตะวันออกเฉียงเหนือ	428492	1735111	0	0.2
26	อบต.เหล่าไฮ	บ้านกุดเป่ง ม.6 ต.เหล่าไฮ อ.คำเขื่อนแก้ว จ.ยโสธร	อบต.เหล่าไฮ	ยโสธร	1		2547	0-2-0	Open dump	ไม่ถูกต้อง	48	ภาคตะวันออกเฉียงเหนือ	427311	1732860	0	0.2
27	อบต.ดงเจริญ	บ้านแหล่งหนู ม.7 ต.ดงเจริญ อ.คำเขื่อนแก้ว จ.ยโสธร	อบต.ดงเจริญ	ยโสธร	1		2554	0-1-0	Open dump	ไม่ถูกต้อง	48	ภาคตะวันออกเฉียงเหนือ	426143	1735784	0	1.2
28	อบต.ดงเจริญ	บ้านดง ม.3 ต.ดงเจริญ อ.คำเขื่อนแก้ว จ.ยโสธร	อบต.ดงเจริญ	ยโสธร	1		2554	0-1-0	Open dump	ไม่ถูกต้อง	48	ภาคตะวันออกเฉียงเหนือ	423468	1735639	0	0.8
29	อบต.กู่จาน	บ้านงิ้ว ม.5 ต.กู่จาน อ.คำเขื่อนแก้ว จ.ยโสธร	อบต.กู่จาน	ยโสธร	1		2544	1-0-0	Open dump	ไม่ถูกต้อง	48	ภาคตะวันออกเฉียงเหนือ	435495	1734596	0	2.4
30	อบต.โพนทัน	บ้านโพนทัน ม. 1 ต.โพนทัน อ.คำเขื่อนแก้ว จ.ยโสธร	อบต.โพนทัน	ยโสธร	1		2551	1-0-0	Open dump	ไม่ถูกต้อง	48	ภาคตะวันออกเฉียงเหนือ	422012	1737556	0	2.5
31	อบต.สงเปือย	บ้านโคกสะอาด ม.5 ต.สงเปือย อ.คำเขื่อนแก้ว จ.ยโสธร	กลุ่มชาวบ้าน ใน อบต.สงเปือ	ยโสธร		1	2547	4-0-0	Open dump	ไม่ถูกต้อง	48	ภาคตะวันออกเฉียงเหนือ	418353	1730944	0	0.8
32	อบต.แคนน้อย	บ้านแคนน้อย ม. 1 ต.แคนน้อย อ.คำเขื่อนแก้ว จ.ยโสธร	อบต.แคนน้อย	ยโสธร	1		2547	4-0-0	Open dump	ไม่ถูกต้อง	48	ภาคตะวันออกเฉียงเหนือ	431708	1724071	0	1.5
33	อบต.ศรีฐาน	บ้านศรีฐาน ม.1 ต.ศรีฐาน อ.ป่าติ้ว จ.ยโสธร	อบต.ศรีฐาน	ยโสธร	1		2554	4-0-0	Open dump	ไม่ถูกต้อง	48	ภาคตะวันออกเฉียงเหนือ	427100	1745762	0	1.4

ลำดับที่	ชื่อสถานที่กำจัดขยะมูลฝอย	ที่อยู่	ผู้ดำเนินการ	จังหวัด	หน่วยงานดำเนินการ		ปีที่เปิดดำเนินการ	ขนาดพื้นที่ (ไร่)	กระบวนการ	ความถูกต้องของการดำเนินการ	พิกัดสถานที่กำจัดขยะมูลฝอย				ผู้ทิ้งร่วม	ปริมาณขยะที่เข้าระบบ (ตัน/วัน)
					รัฐ	เอกชน					โซน	ภูมิภาค	พิกัดแกน X	พิกัดแกน Y		
34	อบต.นาสะไมย์	บ้านนาสะไมย์ ม.2 ต.นาสะไมย์ อ.เมือง จ.ยโสธร	อบต.นาสะไมย์	ยโสธร	1		2544	8-0-0	Open dump	ไม่ถูกต้อง	48	ภาคตะวันออกเฉียงเหนือ	418750	1755000	0	4
35	ทต.ดงแคนใหญ่	ม.1 ต.ดงแคนใหญ่ อ.คำเขื่อนแก้ว จ.ยโสธร	ทต.ดงแคนใหญ่	ยโสธร	1		2542	3-0-0	Open dump	ไม่ถูกต้อง	48	ภาคตะวันออกเฉียงเหนือ	435411	1719742	0	3.26
36	ทต.ทรายมูล	ม.2 ต.ทรายมูล อ.ทรายมูล จ.ยโสธร	ทต.ทรายมูล	ยโสธร	1		2542	2-0-0	Open dump	ไม่ถูกต้อง	48	ภาคตะวันออกเฉียงเหนือ	413411	1764026	0	5.1
37	ทต.เลิงนกทา	ม.4 ต.เลิงนกทา อ.เลิงนกทา จ.ยโสธร	ทต.เลิงนกทา	ยโสธร	1		2546	4-0-0	Open dump	ไม่ถูกต้อง	48	ภาคตะวันออกเฉียงเหนือ	447989	1792479	0	3.5
38	ทต.ป่าติ้ว	ม.6 ต.ป่าติ้ว อ.ป่าติ้ว จ.ยโสธร	ทต.ป่าติ้ว	ยโสธร	1		2545	2-0-0	Open dump	ไม่ถูกต้อง	48	ภาคตะวันออกเฉียงเหนือ	434356	1749727	0	1
39	ทต.ศรีแก้ว	ม.3 ต. ศรีแก้ว อ.เลิงนกทา จ.ยโสธร	ทต.ศรีแก้ว	ยโสธร	1		2550	1-0-0	Open dump	ไม่ถูกต้อง	48	ภาคตะวันออกเฉียงเหนือ	432387	1785297	0	1.1
40	ทต.ห้องแซง	ม.2 ต.ห้องแซง อ.เลิงนกทา จ.ยโสธร	ทต.ห้องแซง	ยโสธร	1		2550	1-0-0	Open dump	ไม่ถูกต้อง	48	ภาคตะวันออกเฉียงเหนือ	437631	1799304	0	3.83
41	ทต.กุดชุมพัฒนา	ม.1 ต.กุดชุมพัฒนา อ.กุดชุมพัฒนา จ.ยโสธร	ทต.กุดชุมพัฒนา	ยโสธร	1		2545	2-0-0	Open dump	ไม่ถูกต้อง	48	ภาคตะวันออกเฉียงเหนือ	426877	1773356	0	4
42	ทต.ฟ้าหยาด	ม.1 ต.ฟ้าหยาด อ.มหาชนะชัย จ.ยโสธร	ทต.ฟ้าหยาด	ยโสธร	1		2546	4-0-0	Open dump	ไม่ถูกต้อง	48	ภาคตะวันออกเฉียงเหนือ	417055	1717135	0	4.74
43	ทต.ค้อวัง	ม.3 ต. ค้อวัง อ.ค้อวัง จ.ยโสธร	ทต.ค้อวัง	ยโสธร	1		2542	6-0-0	Open dump	ไม่ถูกต้อง	48	ภาคตะวันออกเฉียงเหนือ	426978	1699587	0	3.34
44	ทต.กุดเชียงหมี	ม.1 ต.กุดเชียงหมี อ.เลิงนกทา จ.ยโสธร	ทต.กุดเชียงหมี	ยโสธร	1		2545	3-0-0	Open dump	ไม่ถูกต้อง	48	ภาคตะวันออกเฉียงเหนือ	445003	1805169	0	1.09
45	ทต.บุ่งค้า	ม.2 ต.บุ่งค้า อ.เลิงนกทา จ.ยโสธร	ทต.บุ่งค้า	ยโสธร	1		2542	4-0-0	Open dump	ไม่ถูกต้อง	48	ภาคตะวันออกเฉียงเหนือ	469944	1790302	0	4.02
46	ทต.คำเตย	ม.1 ต.คำเตย อ.ไทยเจริญ จ.ยโสธร	ทต.คำเตย	ยโสธร	1		2544	3-0-0	Open dump	ไม่ถูกต้อง	48	ภาคตะวันออกเฉียงเหนือ	434394	1779140	0	4
47	ทต.ทุ่งแต้	ม.5 ต.ทุ่งแต้ อ.เมือง จ.ยโสธร	ทต.ทุ่งแต้	ยโสธร	1		2547	2-0-0	Open dump	ไม่ถูกต้อง	48	ภาคตะวันออกเฉียงเหนือ	411309	1758492	0	2.55
48	ทม.ยโสธร	บ้านหนองแสง ม.6 ต.สิงห์ อ.เมือง จ.ยโสธร	ทม.ยโสธร	ยโสธร	1		2543	118-0-0	Sanitary Landfill	ถูกต้อง	48	ภาคตะวันออกเฉียงเหนือ	419724	1746331	19	47.27

ข้อมูลสถานที่กำจัดขยะมูลฝอยทั่วประเทศ ปี 2559

ลำดับที่	ชื่อสถานที่กำจัดขยะมูลฝอย	ที่อยู่	ผู้ดำเนินการ	จังหวัด	หน่วยงานดำเนินการ		ปีที่เปิดดำเนินการ	ขนาดพื้นที่ (ไร่)	กระบวนการ	ความถูกต้องของการดำเนินการ	พิกัดสถานที่กำจัดขยะมูลฝอย				ผู้ทิ้งร่วม	ปริมาณขยะที่เข้าระบบ (ตัน/วัน)
					รัฐ	เอกชน					โซน	ภูมิภาค	พิกัดแกน X	พิกัดแกน Y		
1	ทต.คำชะอี	บ้านดอนสวรรค์ ม.1 ต.น้ำเที่ยง อ.คำชะอี จ.มุกดาหาร	ทต.คำชะอี	มุกดาหาร	1		2540	0-18-0	Open dump	ไม่ถูกต้อง	48	ภาคตะวันออกเฉียงเหนือ	436234	1832154	0	1.00
2	อบต.คำบก	บ้านห้วยละมู ม.3 ตคำบก อ.คำชะอี จ.มุกดาหาร	อบต.คำบก	มุกดาหาร	1		2556	1-0-0	Open dump	ไม่ถูกต้อง	48	ภาคตะวันออกเฉียงเหนือ	438426	1826137	0	0.19
3	อบต.คำชะอี	บ่อทิ้งขยะดงกนหมี ม.8 ต.คำชะอี อ.คำชะอี จ.มุกดาหาร	อบต.คำชะอี	มุกดาหาร	1		2550	0-10-0	Open dump	ไม่ถูกต้อง	48	ภาคตะวันออกเฉียงเหนือ	432616	1828635	0	1
4	ทต.ดงหลวง	บ้านดงหลวง ม.10 ต.ดงหลวง อ.ดงหลวง จ.มุกดาหาร	ทต.ดงหลวง	มุกดาหาร	1		2540	2-0-0	Open dump	ไม่ถูกต้อง	48	ภาคตะวันออกเฉียงเหนือ	451638	1859357	0	1.5
5	ทต.หนองแคน	บ้านหนองแคน ม.2 ต.หนองแคน อ.ดงหลวง จ.มุกดาหาร	ทต.หนองแคน	มุกดาหาร	1		2545	2 -0-0	Open dump	ไม่ถูกต้อง	48	ภาคตะวันออกเฉียงเหนือ	445772	1853271	0	0.8
6	ทต.หนองแคน	บ้านก้านเหลืองดง ม.4 ต.หนองแคน อ.ดงหลวง จ.มุกดาหาร	ทต.หนองแคน	มุกดาหาร	1		2545	0-1-0	Open dump	ไม่ถูกต้อง	48	ภาคตะวันออกเฉียงเหนือ	450056	1850314	0	0.2
7	ทต.ดอนตาล	บ้านตาลใหม่ ม.11 ต.ดอนตาล อ.ดอนตาล จ.มุกดาหาร	ทต.ดอนตาล	มุกดาหาร	1		2543	15 -0-0	Open dump	ไม่ถูกต้อง	48	ภาคตะวันออกเฉียงเหนือ	492878	1802525	0	2.18
8	ทต.หนองสูงเหนือ	บ้านหนองสูง ม.6 ต.หนองสูงเหนือ อ.หนองสูง จ.มุกดาหาร	ทต.หนองสูงเหนือ	มุกดาหาร	1		2546	2 -0-0	Open dump	ไม่ถูกต้อง	48	ภาคตะวันออกเฉียงเหนือ	431094	1823163	0	1.2
9	ทต.ภูวง	ที่นา (นางไฟฟ้า วิเศษศรี) ม.2 ต.ภูวง อ.หนองสูง จ.มุกดาหาร	ทต.ภูวง	มุกดาหาร	1		2554	0-6-0	Open dump	ไม่ถูกต้อง	48	ภาคตะวันออกเฉียงเหนือ	434052	1818435	0	1.5
10	อบต.หนองสูงใต้	บ้านแวง ม.3 ต.หนองสูงใต้ อ. หนองสูง จ.มุกดาหาร	อบต.หนองสูงใต้	มุกดาหาร	1		2548	0-1-0	Open dump	ไม่ถูกต้อง	48	ภาคตะวันออกเฉียงเหนือ	432763	1809149	0	1.5
11	ทต.ชะโนด	บ้านพาลุกา ม.4 ต.ชะโนด อ.หว้านใหญ่ จ.มุกดาหาร	ทต.ชะโนด	มุกดาหาร	1		2549	2-0-0	Open dump	ไม่ถูกต้อง	48	ภาคตะวันออกเฉียงเหนือ	472384	1842486	0	1.9
12	ทต.หว้านใหญ่	บ้านดอนม่วง ม.7 ต.หว้านใหญ่ อ.หว้านใหญ่ จ.มุกดาหาร	ทต.หว้านใหญ่	มุกดาหาร	1		2540	1-0-0	Open dump	ไม่ถูกต้อง	48	ภาคตะวันออกเฉียงเหนือ	472462	1846868	0	1.2
13	อบต.ป่งขามดงหมู	บ้านใหม่สองคอน ม.11 ต.ป่งขาม อ.หว้านใหญ่ จ.มุกดาหาร	อบต.ป่งขามดงหมู	มุกดาหาร	1		2546	1-0-0	Open dump	ไม่ถูกต้อง	48	ภาคตะวันออกเฉียงเหนือ	470040	1855270	0	1
14	ทม.มุกดาหาร	บ้านชุมศรีพัฒนา เลขที่ 818 ม.17 ต.มุกดาหาร อ.เมือง จ.มุกดาหา	ทม.มุกดาหาร	มุกดาหาร	1		2545	44-2-67	Sanitary Landfi	ถูกต้อง	48	ภาคตะวันออกเฉียงเหนือ	466433	1830153	9	89.37

ข้อมูลสถานที่กำจัดขยะมูลฝอยทั่วประเทศ ปี 2559

ลำดับที่	ชื่อสถานที่กำจัดขยะมูลฝ	ที่อยู่	ผู้ดำเนินการ	จังหวัด	หน่วยงานดำเนินการ		ปีที่เปิดดำเนินการ	ขนาดพื้นที่ (ไร่)	กระบวนการ	ความถูกต้องของการ	พิกัดสถานที่กำจัดขยะมูลฝอย				ผู้ทิ้งร่วม	ปริมาณขยะที่เข้าระบบ (ตัน/วัน)
					รัฐ	เอกชน					โซน	ภูมิภาค	พิกัดแกน X	พิกัดแกน Y		
1	ทต.สามขา	บ้านสามขา ม.8 ต.สามขา อ.โพนทราย จ.ร้อยเอ็ด	ทต.สามขา	ร้อยเอ็ด	1		2544	1-0-0	Open dump	ไม่ถูกต้อง	48	ภาคตะวันออกเฉียงเหนือ	385133	1708287	0	1.63
2	อบต.ยางคำ	ป่าดงกู่ ม.8 ต.ยางคำ อ.โพนทราย จ.ร้อยเอ็ด	อบต.ยางคำ	ร้อยเอ็ด		1	2552	2-0-0	Open dump	ไม่ถูกต้อง	48	ภาคตะวันออกเฉียงเหนือ	390985	1709536	0	3.06
3	ทต.โพนทราย	บ้านโพนทราย ม.12 ต.โพนทราย อ.โพนทราย จ.ร้อยเอ็ด	ทต.โพนทราย	ร้อยเอ็ด	1		2542	5-0-0	Open dump	ไม่ถูกต้อง	48	ภาคตะวันออกเฉียงเหนือ	393850	1711890	0	2
4	ทต.โพนทราย	บ้านหนองบัวบาน ม.13 ต.โพนทราย อ.โพนทราย จ.ร้อยเอ็ด	ทต.โพนทราย	ร้อยเอ็ด	1		2542	5-0-0	Open dump	ไม่ถูกต้อง	48	ภาคตะวันออกเฉียงเหนือ	392204	1710494	0	1.96
5	ทต.หนองฮี	บ้านเหล่ามุ่ง ม.10 ต.หนองฮี อ.หนองฮี จ.ร้อยเอ็ด (เช่าพื้นที่)	ทต.หนองฮี	ร้อยเอ็ด	1		2552	5-0-0	Open dump	ไม่ถูกต้อง	48	ภาคตะวันออกเฉียงเหนือ	392996	1725514	0	6.24
6	ทต.ดงแดง	บ้านกอก ม.15 ต.ดงแดง อ.จตุรพักตรพิมาน จ.ร้อยเอ็ด	ทต.ดงแดง	ร้อยเอ็ด	1		2554	1-0-0	Open dump	ไม่ถูกต้อง	48	ภาคตะวันออกเฉียงเหนือ	357218	1752297	0	5.41
7	ทต.จตุรพักตรพิมาน	บ้านหัวช้าง ม.1 ต.หัวช้าง อ.จตุรพักตรพิมาน จ.ร้อยเอ็ด	ทต.จตุรพักตรพิมาน	ร้อยเอ็ด	1		2538	25-0-0	Open dump	ไม่ถูกต้อง	48	ภาคตะวันออกเฉียงเหนือ	347231	1751563	2	11.21
8	ทต.ดงกลาง	บ้านกุดแคน ม.2 ต.ดงกลาง อ.จตุรพักตรพิมาน จ.ร้อยเอ็ด	ทต.ดงกลาง	ร้อยเอ็ด	1		2552	1-0-0	Open dump	ไม่ถูกต้อง	48	ภาคตะวันออกเฉียงเหนือ	350058	1748380	0	8.94
9	ทต.หนองผือ	บ้านหนองผือ ม.11 ต.หนองผือ อ.จตุรพักตรพิมาน จ.ร้อยเอ็ด	ทต.หนองผือ	ร้อยเอ็ด	1		2552	1-0-0	Open dump	ไม่ถูกต้อง	48	ภาคตะวันออกเฉียงเหนือ	341189	1752118	0	3.5
10	ทต.เมืองสรวง	บ้านเหล่าฮัก ม.4 ต.หนองผือ อ.เมืองทรวง จ.ร้อยเอ็ด	ทต.เมืองสรวง	ร้อยเอ็ด	1		2541	2-0-0	Open dump	ไม่ถูกต้อง	48	ภาคตะวันออกเฉียงเหนือ	362224	1749457	0	2
11	ทต.อาจสามารถ	บ้านชูชาติ ม.7 ต.อาจสามารถ อ.อาจสามารถ จ.ร้อยเอ็ด	ทต.อาจสามารถ	ร้อยเอ็ด	1		2520	2-0-0	Open dump	ไม่ถูกต้อง	48	ภาคตะวันออกเฉียงเหนือ	380434	1753160	0	3.8
12	อบต.ขอนแก่น	บ้านหนองหุ่ง ม.10 ต.ขอนแก่น อ.เมืองร้อยเอ็ด จ.ร้อยเอ็ด	อบต.ขอนแก่น	ร้อยเอ็ด	1		2550	2-0-0	Open dump	ไม่ถูกต้อง	48	ภาคตะวันออกเฉียงเหนือ	349441	1773560	0	1
13	ทต.ปอภาร	บ้านปอภาร ม.13 ต.ปอภาร อ.เมืองร้อยเอ็ด จ.ร้อยเอ็ด	ทต.ปอภาร	ร้อยเอ็ด	1		2545	0-1-0	Open dump	ไม่ถูกต้อง	48	ภาคตะวันออกเฉียงเหนือ	342573	1777540	0	3.16
14	ทต.ปทุมรัตน์	บ้านบัวแดง ม.11 ต.ปทุมรัตน์ จ.ร้อยเอ็ด	ทต.ปทุมรัตน์	ร้อยเอ็ด	1		2549	3-0-0	Open dump	ไม่ถูกต้อง	48	ภาคตะวันออกเฉียงเหนือ	342573	1777540	0	5.2
15	ทต.จำปาขัน	บ้านโคกฮัง ม.4 ต.จำปาขัน อ.สุวรรณภูมิ จ.ร้อยเอ็ด	ทต.จำปาขัน	ร้อยเอ็ด	1		2548	5-0-0	Open dump	ไม่ถูกต้อง	48	ภาคตะวันออกเฉียงเหนือ	384368	1723207	0	4.11
16	อบต.น้ำคำ	บ้านน้ำคำ ม.15 ต.น้ำคำ อ.สุวรรณภมิ จ.ร้อยเอ็ด	อบต.น้ำคำ	ร้อยเอ็ด	1		2545	11-0-0	Open dump	ไม่ถูกต้อง	48	ภาคตะวันออกเฉียงเหนือ	375634	1738536	0	5.7
17	อบต.ทุ่งศรีเมือง	บ้านหนองหูลิง ม.5 ต.ทุ่งศรีเมือง อ.สุวรรณภูมิ จ.ร้อยเอ็ด	อบต.ทุ่งศรีเมือง	ร้อยเอ็ด	1		2547	10-0-0	Open dump	ไม่ถูกต้อง	48	ภาคตะวันออกเฉียงเหนือ	377729	1722927	0	4
18	อบต.ช้างเผือก	บ้านแดง ม.2 ต.ช้างเผือก อ.สุวรรณภูมิ จ.ร้อยเอ็ด	อบต.ช้างเผือก	ร้อยเอ็ด	1		2548	2-0-0	Open dump	ไม่ถูกต้อง	48	ภาคตะวันออกเฉียงเหนือ	385937	1734213	0	4
19	ทต.กู่กาสิงห์	บ้านกู่กาสิงห์น้อย ม.3 ต.กู่กาสิงห์ อ.เกษตรวิสัย จ.ร้อยเอ็ด	ทต.กู่กาสิงห์	ร้อยเอ็ด	1		2555	0-2-0	Open dump	ไม่ถูกต้อง	48	ภาคตะวันออกเฉียงเหนือ	359099	1723531	0	3.05
20	ทต.เกษตรวิสัย	ป่าช้าสาธารณะประโยชน์ ม.15 ต.เกษตรวิสัย อ.เกษตรวิสัย	ทต.เกษตรวิสัย	ร้อยเอ็ด	1		2535	7-0-0	Open dump	ไม่ถูกต้อง	48	ภาคตะวันออกเฉียงเหนือ	348573	1734296	0	8.86
21	อบต.แสนสุข	บ้านโพธิ์น้อย ม.12 ต.แสนสุข อ.พนมไพร จ.ร้อยเอ็ด	อบต.แสนสุข	ร้อยเอ็ด	1		2549	3-0-0	Open dump	ไม่ถูกต้อง	48	ภาคตะวันออกเฉียงเหนือ	403567	1738758	0	2.00
22	อบต.แสนสุข	บ้านท่าวารี ม.10 ต.แสนสุข อ.พนมไพร จ.ร้อยเอ็ด	อบต.แสนสุข	ร้อยเอ็ด	1		2549	3-0-0	Open dump	ไม่ถูกต้อง	48	ภาคตะวันออกเฉียงเหนือ	405497	1743628	0	2
23	ทต.พนมไพร	บ้านชะโด ม.11 ต.พนมไพร อ.พนมไพร จ.ร้อยเอ็ด	ทต.พนมไพร	ร้อยเอ็ด	1		2538	2-0-0	Open dump	ไม่ถูกต้อง	48	ภาคตะวันออกเฉียงเหนือ	402741	1733979	1	8.86
24	อบต.สระแก้ว	บ้านโนนทราย ม.6 ต.สระแก้ว อ.พนมไพร จ.ร้อยเอ็ด	อบต.สระแก้ว	ร้อยเอ็ด	1		2553	1-0-0	Open dump	ไม่ถูกต้อง	48	ภาคตะวันออกเฉียงเหนือ	403438	1738629	0	2
25	ทต.โพธิ์ชัย	บ้านสว่าง ม.7 ต.โพธิ์ชัย อ.พนมไพร จ.ร้อยเอ็ด	ทต.โพธิ์ชัย	ร้อยเอ็ด	1		2555	0-2-0	Open dump	ไม่ถูกต้อง	48	ภาคตะวันออกเฉียงเหนือ	404404	1724687	0	3.5
26	อบต.กุดน้ำใส	บ้านกุดน้ำใส ม.1 ต.กุดน้ำใส อ.พนมไพร จ.ร้อยเอ็ด	อบต.กุดน้ำใส	ร้อยเอ็ด		1	2548	2-0-0	Open dump	ไม่ถูกต้อง	48	ภาคตะวันออกเฉียงเหนือ	399687	1742690	0	2
27	อบต.ค้อใหญ่	บ้านหนองคลิ้ไฟ ม.4 ต.ค้อใหญ่ อ.พนมไพร จ.ร้อยเอ็ด	อบต.ค้อใหญ่	ร้อยเอ็ด	1		2553	5-0-0	Open dump	ไม่ถูกต้อง	48	ภาคตะวันออกเฉียงเหนือ	467893	1724911	0	1.2
28	อบต.หนองทัพไทย	บ้านโพธิ์งาม ม.4 ต.หนองทัพไทย อ.พนมไพร จ.ร้อยเอ็ด	อบต.หนองทัพไทย	ร้อยเอ็ด	1		2548	1-0-0	Open dump	ไม่ถูกต้อง	48	ภาคตะวันออกเฉียงเหนือ	389408	1734707	0	4
29	อบต.คำไฮ	บ้านโป่ง ม.5 ต.คำไฮ อ.พนมไพร จ.ร้อยเอ็ด	อบต.คำไฮ	ร้อยเอ็ด	1		2555	1-0-0	Open dump	ไม่ถูกต้อง	48	ภาคตะวันออกเฉียงเหนือ	411591	1725627	0	2.62
30	ทต.เมยวดี	บ้านราษฎร์สามัคคี ม.8 ต. เมยวดี อ.เมยวดี จ.ร้อยเอ็ด	ทต.เมยวดี	ร้อยเอ็ด	1		2546	4-0-0	Open dump	ไม่ถูกต้อง	48	ภาคตะวันออกเฉียงเหนือ	410880	1811471	0	4.08
31	อบต.บ้านเขือง	บ้านดงเย็น ม.13 ต.บ้านเขือง อ.เชียงขวัญ จ.ร้อยเอ็ด	อบต.บ้านเขือง	ร้อยเอ็ด	1		2549	4-0-0	Open dump	ไม่ถูกต้อง	48	ภาคตะวันออกเฉียงเหนือ	361051	1784643	1	6.15
32	ทต.ธงธานี	บ้านขาม ม.3 ต.บึงนคร อ.ธวัชบุรี จ.ร้อยเอ็ด	ทต.ธงธานี	ร้อยเอ็ด	1		2549	1-0-0	Open dump	ไม่ถูกต้อง	48	ภาคตะวันออกเฉียงเหนือ	375943	1776700	1	9.19
33	ทต.จังหาร	บ้านโต้น ม.6 ต.จังหาร อ.จังหาร จ.ร้อยเอ็ด	ทต.จังหาร	ร้อยเอ็ด	1		2551	40-0-0	Open dump	ถูกต้อง	48	ภาคตะวันออกเฉียงเหนือ	348836	1784240	1	8.99
34	ทต.ท่าสีดา	บ้านท่าสีดา ม.5 ต.ท่าสีดา อ.หนองพอก จ.ร้อยเอ็ด	ทต.ท่าสีดา	ร้อยเอ็ด	1		2556	5-0-0	Open dump	ไม่ถูกต้อง	48	ภาคตะวันออกเฉียงเหนือ	416410	1791566	0	4
35	อบต.ผาน้ำย้อย	บ้านผาน้ำย้อย ม.9 ต.ผาน้ำย้อย อ.หนองพอก จ.ร้อยเอ็ด	อบต.ผาน้ำย้อย	ร้อยเอ็ด	1		2553	1-0-0	Open dump	ไม่ถูกต้อง	48	ภาคตะวันออกเฉียงเหนือ	426714	1804180	0	2

ลำดับที่	ชื่อสถานที่กำจัดขยะมูลฝ	ที่อยู่	ผู้ดำเนินการ	จังหวัด	หน่วยงานดำเนินการ		ปีที่เปิดดำเนินการ	ขนาดพื้นที่ (ไร่)	กระบวนการ	ความถูกต้องของการ	พิกัดสถานที่กำจัดขยะมูลฝอย				ผู้ทิ้งร่วม	ปริมาณขยะที่เข้าระบบ (ตัน/วัน)
					รัฐ	เอกชน					โซน	ภูมิภาค	พิกัดแกน X	พิกัดแกน Y		
36	ทต.หนองพอก	บ้านหนองพอก ม.8 ต.หนองพอก อ.หนองพอก จ.ร้อยเอ็ด	ทต.หนองพอก	ร้อยเอ็ด	1		2542	50-0-0	Open dump	ไม่ถูกต้อง	48	ภาคตะวันออกเฉียงเหนือ	414319	1805780	1	7.2
37	ทต.โคกสูง	บ้านหนองดง ม.2 ต.โคกสูง อ.โพนทอง จ.ร้อยเอ็ด	ทต.โคกสูง	ร้อยเอ็ด	1		2552	2-0-0	Open dump	ไม่ถูกต้อง	48	ภาคตะวันออกเฉียงเหนือ	382271	1792300	0	3.65
38	ทต.โพนทอง	บ้านคำแข้ ม. 6 ต.แวง อ.โพนทอง จ.ร้อยเอ็ด	ทต.โพนทอง	ร้อยเอ็ด	1		2532	28-0-0	Open dump	ไม่ถูกต้อง	48	ภาคตะวันออกเฉียงเหนือ	387285	1808803	1	11.33
39	อบต.สว่าง	บ้านสว่าง ม.12 ต.สว่าง อ.โพนทอง จ.ร้อยเอ็ด	อบต.สว่าง	ร้อยเอ็ด	1		2551	6-0-0	Open dump	ไม่ถูกต้อง	48	ภาคตะวันออกเฉียงเหนือ	392453	1792862	0	4.55
40	อบต.หนองใหญ่	บ้านกุดแห ม.4 ต.หนองใหญ่ อ.โพนทอง จ.ร้อยเอ็ด	อบต.หนองใหญ่	ร้อยเอ็ด	1		2556	3-0-0	Open dump	ไม่ถูกต้อง	48	ภาคตะวันออกเฉียงเหนือ	393344	1814020	0	6.8
41	อบต.อุ่มเม่า	บ้านโคกนาคำ ม.10 ต.อุ่มเม่า อ.โพนทอง จ.ร้อยเอ็ด	อบต.อุ่มเม่า	ร้อยเอ็ด	1		2552	2-0-0	Open dump	ไม่ถูกต้อง	48	ภาคตะวันออกเฉียงเหนือ	379087	1798513	0	3.5
42	อบต.ภูเงิน	บ้านนาทม ม.14 ต.ภูเงิน อ.เสลภูมิ จ.ร้อยเอ็ด	อบต.ภูเงิน	ร้อยเอ็ด	1		2551	10-0-0	Open dump	ไม่ถูกต้อง	48	ภาคตะวันออกเฉียงเหนือ	398644	1774121	0	8.6
43	อบต.บึงเกลือ	บ้านน้ำจั่นน้อย ม.8 ต.บึงเกลือ อ.เสลภูมิ จ.ร้อยเอ็ด	อบต.บึงเกลือ	ร้อยเอ็ด	1		2546	1-0-0	Open dump	ไม่ถูกต้อง	48	ภาคตะวันออกเฉียงเหนือ	397075	1770605	0	3.8
44	ทต.นาแซง	บ้านหนองสิน ม.6 ต.นาแซง อ.เสลภูมิ จ.ร้อยเอ็ด	ทต.นาแซง	ร้อยเอ็ด	1		2551	2-0-0	Open dump	ไม่ถูกต้อง	48	ภาคตะวันออกเฉียงเหนือ	388623	1785935	1	6.5
45	ทต.เสลภูมิ	บ้านท่าไคร้ ม.5 ต.ขวัญเมือง อ.เสลภูมิ จ.ร้อยเอ็ด	ทต.เสลภูมิ	ร้อยเอ็ด	1		2535	5-0-0	Open dump	ไม่ถูกต้อง	48	ภาคตะวันออกเฉียงเหนือ	384121	1773698	0	9
46	ทต.ขวาว	บ้านขวาว ม.11 ต.ขวาว อ.เสลภูมิ จ.ร้อยเอ็ด	ทต.ขวาว	ร้อยเอ็ด	1		2546	2-0-0	Open dump	ไม่ถูกต้อง	48	ภาคตะวันออกเฉียงเหนือ	390962	1763499	1	5.75
47	ทต.ขวาว	บ้านโนนยาง ม.1 ต.ขวาว อ.เสลภูมิ จ.ร้อยเอ็ด	ทต.ขวาว	ร้อยเอ็ด	1		2544	0-3-0	Open dump	ไม่ถูกต้อง	48	ภาคตะวันออกเฉียงเหนือ	393630	1763499	0	1.00
48	ทต.ขวาว	บ้านไทรมูล ม.4 ต.ขวาว อ.เสลภูมิ จ.ร้อยเอ็ด	ทต.ขวาว	ร้อยเอ็ด	1		2546	0-1-0	Open dump	ไม่ถูกต้อง	48	ภาคตะวันออกเฉียงเหนือ	394148	1761979	0	1.5
49	ทต.ขวาว	บ้านหน่อง ม.6 ต.ขวาว อ.เสลภูมิ จ.ร้อยเอ็ด	ทต.ขวาว	ร้อยเอ็ด	1		2546	1-0-0	Open dump	ไม่ถูกต้อง	48	ภาคตะวันออกเฉียงเหนือ	389782	1765596	0	1.25
50	ทต.นาเมือง	บ้านหนองว้า ม.5 ต.นาเมือง อ.เสลภูมิ จ.ร้อยเอ็ด	ทต.นาเมือง	ร้อยเอ็ด	1		2556	2-0-0	Open dump	ไม่ถูกต้อง	48	ภาคตะวันออกเฉียงเหนือ	384354	1776741	0	6.03
51	ทต.เกาะแก้ว	ที่สาธารณะ ม.6 ต.เกาะแก้ว อ.เสลภูมิ จ.ร้อยเอ็ด	ทต.เกาะแก้ว	ร้อยเอ็ด	1		2553	1-0-0	Open dump	ไม่ถูกต้อง	48	ภาคตะวันออกเฉียงเหนือ	379951	1786933	0	5
52	ทต.เชียงใหม่	บ้านเชียงใหม่ ม.10 ต.เชียงใหม่ อ.โพธิ์ชัย จ.ร้อยเอ็ด	ทต.เชียงใหม่	ร้อยเอ็ด	1		2542	10-0-0	Open dump	ไม่ถูกต้อง	48	ภาคตะวันออกเฉียงเหนือ	374475	1796629	0	5.21
53	ทต.คำพอุง	บ้านคำพอุง ม.8 ต.คำพอุง อ.โพธิ์ชัย จ.ร้อยเอ็ด	ทต.คำพอุง	ร้อยเอ็ด	1		2552	1-0-0	Open dump	ไม่ถูกต้อง	48	ภาคตะวันออกเฉียงเหนือ	372643	1810648	0	6.5
54	ทต.อัคคะคำ	บ้านอัคคะ ม.8 ต.อัคคะคำ อ.โพธิ์ชัย จ.ร้อยเอ็ด	ทต.อัคคะคำ	ร้อยเอ็ด	1		2550	6-0-0	Open dump	ไม่ถูกต้อง	48	ภาคตะวันออกเฉียงเหนือ	367705	1813664	0	5.89
55	ทต.ชัยวารี	บ้านศรีวิไล ม.13 ต.ชัยวารี อ.โพธิ์ชัย จ.ร้อยเอ็ด	ทต.ชัยวารี	ร้อยเอ็ด	1		2539	11-0-0	Open dump	ไม่ถูกต้อง	48	ภาคตะวันออกเฉียงเหนือ	368732	1807856	0	3.64
56	ทม.ร้อยเอ็ด	ม.2 ต.เหนือเมือง อ.เมือง จ.ร้อยเอ็ด	ทม.ร้อยเอ็ด	ร้อยเอ็ด	1		2542	5-0-0	Open dump	ไม่ถูกต้อง	48	ภาคตะวันออกเฉียงเหนือ	354789	1779436	5	64.82
57	ทต.สุวรรณภูมิ	ม.1 ต.สุวรรณภูมิ อ.สุวรรณภูมิ จ.ร้อยเอ็ด	ทต.สุวรรณภูมิ	ร้อยเอ็ด	1		2547	4-0-0	Open dump	ไม่ถูกต้อง	48	ภาคตะวันออกเฉียงเหนือ	369765	1726101	1	14.9
58	ทต.บ้านนิเวศน์	ม.4 ต.บ้านนิเวศน์ อ.ธวัชบุรี จ.ร้อยเอ็ด	ทต.บ้านนิเวศน์	ร้อยเอ็ด	1		2546	3-0-0	Open dump	ไม่ถูกต้อง	48	ภาคตะวันออกเฉียงเหนือ	367294	1771271		5

ภาคผนวก ข – 13

สถานที่กำจัดขยะมูลฝอย

สสภ. 13

ข้อมูลสถานที่กำจัดขยะมูลฝอยทั่วประเทศ ปี 2559

ลำดับที่	ชื่อสถานที่กำจัดขยะมูลฝอย	ที่อยู่	ผู้ดำเนินการ	จังหวัด	หน่วยงานดำเนินการ		ปีที่เปิดดำเนินการ	ขนาดพื้นที่ (ไร่)	กระบวนการ	ความถูกต้องของการดำเนินการ	พิกัดสถานที่กำจัดขยะมูลฝอย				ผู้ทิ้งร่วม	ปริมาณขยะที่เข้าระบบ (ตัน/วัน)
					รัฐ	เอกชน					โซน	ภูมิภาค	พิกัดแกน X	พิกัดแกน Y		
1	ทม.แสนสุข	หมู่ 1 ต.บางพระ อ.ศรีราชา จ.ชลบุรี	ทม.แสนสุข	ชลบุรี	1		2542	137-0-0	Sanitary Landfill	ถูกต้อง	47	ตะวันออก	717766	1465875	1	137
2	ทม.ศรีราชา	59/35 หมู่ 1 ต.หนองขาม อ.ศรีราชา จ.ชลบุรี	ทม.ศรีราชา	ชลบุรี	1		2531	120-3-66	Sanitary Landfill	ถูกต้อง	47	ตะวันออก	715087	1452794	0	41
3	ทน.แหลมฉบัง	หมู่ 8 ต.บึง อ.ศรีราชา จ.ชลบุรี	ทน.แหลมฉบัง	ชลบุรี	1		2542	238-0-0	Sanitary Landfill	ถูกต้อง	47	ตะวันออก	719845	1444995	5	497
4	บ.ชวสิงห์ จำกัด	78 หมู่ 4 ต.หนองอิรุณ อ.บ้านบึง จ.ชลบุรี	บ.ชวสิงห์ จำกัด	ชลบุรี		1	2552	50-0-00	Open Dump	ไม่ถูกต้อง	47	ตะวันออก	739475	1470229	36	545.92
5	พ.ต.อ.รุจน์ กาญจนวิจิตร	หมู่ 12 ต.หนองรี อ.เมือง จ.ชลบุรี	พ.ต.อ.รุจน์ กาญจนวิจิตร	ชลบุรี		1	2551	6-0-0	Open Dump	ไม่ถูกต้อง	47	ตะวันออก	721491	1473140	1	43.5
6	บ.อีสเทิร์น ซีบอร์ด เอนไวรอน	88 หมู่ 8 ถ.331 ต.บ่อวิน อ.ศรีราชา จ.ชลบุรี	บ.อีสเทิร์น ซีบอร์ด เอนไวร	ชลบุรี		1	2553	275-0-0	Sanitary Landfill	ถูกต้อง	47	ตะวันออก	726460	1447595	2	120
7	บ.คลีนซิตี้ จำกัด	669 หมู่ 5 ต.เขาคันทรง อ.ศรีราชา จ.ชลบุรี	บ.คลีนซิตี้ จำกัด	ชลบุรี		1	2550	81-0-0	Open Dump	ไม่ถูกต้อง	47	ตะวันออก	731291	1444756	9	185.5
8	ทม.หนองปรือ	บ้านทุ่งกลม ต.หนองปรือ อ.บางละมุง จ.ชลบุรี	ทม.หนองปรือ	ชลบุรี	1		2555	14-0-0	Open Dump	ไม่ถูกต้อง	47	ตะวันออก	712441	1426899	0	100
9	ทต.ห้วยใหญ่	หมู่ 10 ต.ห้วยใหญ่ อ.บางละมุง จ.ชลบุรี	ทต.ห้วยใหญ่	ชลบุรี	1		2547	6-0-0	Incinerator	ไม่ถูกต้อง	47	ตะวันออก	715495	1418481	0	23
10	ทต.ตะเคียนเตี้ย	บ้านนาวัง หมู่ 4 ต.ตะเคียนเตี้ย อ.บางละมุง จ.ชลบุรี	ทต.ตะเคียนเตี้ย	ชลบุรี	1			9-0-0	Open Dump	ไม่ถูกต้อง	47	ตะวันออก	718014	1441510	0	35
11	ทต.โป่ง	เขาหวาย หมู่ 1 ต.โป่ง อ.บางละมุง จ.ชลบุรี	ทต.โป่ง	ชลบุรี	1		2543	2-0-0	Open Dump	ไม่ถูกต้อง	47	ตะวันออก	717917	1434172	0	15
12	ทต.หัวกุญแจ	บ้านกลางดอน หมู่ 9 ต.คลองกิ่ว อ.บ้านบึง จ.ชลบุรี	ทต.หัวกุญแจ	ชลบุรี	1		2542	10-0-0	Open Dump	ไม่ถูกต้อง	47	ตะวันออก	735861	1465738	1	13.5
13	อบต.เกาะลอขบางหัก	หมู่ 2 ต.เกาะลอย อ.พานทอง จ.ชลบุรี	อบต.เกาะลอขบางหัก	ชลบุรี	1		2520	1-3-15	Open Dump	ไม่ถูกต้อง	47	ตะวันออก	724996	1494233	0	0.5
14	ทต.บ่อทอง	บ้านหนองลำพุก หมู่ 2 ต.วัดสุวรรณ อ.บ่อทอง จ.ชลบุรี	ทต.บ่อทอง	ชลบุรี	1		2541	44-0-0	Open Dump	ไม่ถูกต้อง	47	ตะวันออก	762430	1472893	0	10
15	ทต.ธาตุทอง	ที่ป่าสงวนเขาศรีพระธาตุ หมู่ 1 ต.ธาตุทอง อ.บ่อทอง จ.ชลบุรี	ทต.ธาตุทอง	ชลบุรี	1		2539	2-0-0	Open Dump	ไม่ถูกต้อง	47	ตะวันออก	758365	1472953	0	6
16	อบต.บ่อทอง	บ้านเขาคอขาด หมู่ 7 ต.บ่อทอง อ.บ่อทอง จ.ชลบุรี	อบต.บ่อทอง	ชลบุรี	1		2551	2-0-0	Open Dump	ไม่ถูกต้อง	47	ตะวันออก	770953	1458944	0	5
17	อบต.บ่อกวางทอง	บ้านโปร่งไม้ไร่ หมู่ 3 ต.บ่อกวางทอง อ.บ่อทอง จ.ชลบุรี	อบต.บ่อกวางทอง	ชลบุรี	1			19-0-0	Open Dump	ไม่ถูกต้อง	47	ตะวันออก	751890	1476277	0	5
18	ทต.หนองใหญ่	ชุมชนอ่างแก้ว หมู่ 4 ต.หนองใหญ่ อ.หนองใหญ่ จ.ชลบุรี	ทต.หนองใหญ่	ชลบุรี	1		2535	10-0-0	Open Dump	ไม่ถูกต้อง	47	ตะวันออก	761145	1453252	3	17.7
19	อบต.หนองเสือช้าง	บ้านหนองหญ้าปล้อง หมู่ 3 ต.หนองเสือช้าง อ.หนองใหญ่ จ.ช	อบต.หนองเสือช้าง	ชลบุรี	1		2549	10-0-0	Open Dump	ไม่ถูกต้อง	47	ตะวันออก	753115	1452005	0	6
20	ทต.เกาะสีชัง	หมู่ 3 ต.ท่าเทววงศ์ อ.เกาะสีชัง จ.ชลบุรี	ทต.เกาะสีชัง	ชลบุรี	1			2-0-0	Open Dump	ไม่ถูกต้อง	47	ตะวันออก	696354	1452512	0	10
21	ทต.บางเสร่	หมู่ 3 ต.บางเสร่ อ.สัตหีบ จ.ชลบุรี	ทต.บางเสร่	ชลบุรี	1		2545	25-0-0	Open Dump	ไม่ถูกต้อง	47	ตะวันออก	707796	1412400	1	21.5
22	ทต.นาจอมเทียน	หลังวัดเขาบำเพ็ญบุญ หมู่ 8 ต.นาจอมเทียน อ.สัตหีบ	ทต.นาจอมเทียน	ชลบุรี	1		2540	12-0-0	Open Dump	ไม่ถูกต้อง	47	ตะวันออก	708042	1412686	0	36
23	ทต.เขตรอุดมศักดิ์	เขาเพชร หมู่ 3 ต.สัตหีบ อ.สัตหีบ จ.ชลบุรี	ทต.เขตรอุดมศักดิ์	ชลบุรี	1		2531	20-0-0	Open Dump	ไม่ถูกต้อง	47	ตะวันออก	706213	1404640	0	30
24	อบต.แสมสาร	หนองกระจง หมู่ 4 ต.แสมสาร อ.สัตหีบ จ.ชลบุรี	อบต.แสมสาร	ชลบุรี	1				Open Dump	ไม่ถูกต้อง	47	ตะวันออก	712807	1396921	0	15
25	ทต.หมอนนาง	หมู่ 4 ต.หมอนนาง อ.พนัสนิคม จ.ชลบุรี	ทต.หมอนนาง	ชลบุรี	1			10-0-0	Open Dump	ไม่ถูกต้อง	47	ตะวันออก	739654	1475835	0	4
26	อบต.หนองเหียง	หมู่ 15 ต.หนองเหียง อ.พนัสนิคม จ.ชลบุรี	อบต.หนองเหียง	ชลบุรี	1	0	2545	4-1-34	Open Dump	ไม่ถูกต้อง	47	ตะวันออก	748471	1490556	5	55
27	ทม.ปรกฟ้า	หมู่ 15 ต.หนองเหียง อ.พนัสนิคม	ทม.ปรกฟ้า	ชลบุรี	1		2554		Open Dump	ไม่ถูกต้อง	47	ตะวันออก	748471	1490556	0	2

ข้อมูลสถานที่กำจัดขยะมูลฝอยทั่วประเทศ ปี 2559

ลำดับที่	ชื่อสถานที่กำจัดขยะ	ที่อยู่	ผู้ดำเนินการ	จังหวัด	หน่วยงานดำเนินการ		ปีที่เปิดดำเนินการ	ขนาดพื้นที่ (ไร่)	กระบวนการ	ความถูกต้องของการดำเนินการ	พิกัดสถานที่กำจัดขยะมูลฝอย				ผู้ทิ้งร่วม	ปริมาณขยะที่เข้าระบบ (ตัน/วัน)
					รัฐ	เอกชน					โซน	ภูมิภาค	พิกัดแกน X	พิกัดแกน Y		
1	ทต.มะขามคู่	ม.7 ต.มะขามคู่ อ.นิคมพัฒนา จ.ระยอง	ทต.มะขามคู่	ระยอง	1		2547	7-0-80	Open Dump	ไม่ถูกต้อง	47	ตะวันออก	726406	1417731	0	19.00
2	อบต.สำนักท้อน	ม.5 บ้านยายร้า ต.สำนักท้อน อ.บ้านฉาง จ.ระยอง	อบต.สำนักท้อน	ระยอง	1		N/A	3-0-0	Open Dump	ไม่ถูกต้อง	47	ตะวันออก	722978	1412582	0	8.00
3	ทต.สำนักท้อน	ม.3 ต.สำนักท้อน อ.บ้านฉาง จ.ระยอง	ทต.สำนักท้อน	ระยอง	1		2550	11-0-0	Open Dump	ไม่ถูกต้อง	47	ตะวันออก	716384	1407522	0	10.00
4	ทต.บ้านฉาง	ม.3 บ้านฉาง อ.บ้านฉาง จ.ระยอง	ทต.บ้านฉาง	ระยอง	1		N/A	10-0-0	Open Dump	ไม่ถูกต้อง	47	ตะวันออก	723854	1410418	0	16.00
5	นายประสิทธิ์	54/6 ม.1 ต.มาบยางพร อ.ปลวกแดง จ.ระยอง	นายประสิทธิ์	ระยอง		1	2547	44-0-0	Open Dump	ไม่ถูกต้อง	47	ตะวันออก	733849	1430158	5	32.00
6	อบต.พนานิคม	ม.3 บ้านคลองตาทัย ต.พนานิคม อ.นิคมพัฒนา จ.ระยอง	อบต.พนานิคม	ระยอง	1		2547	30-0-0	Open Dump	ไม่ถูกต้อง	47	ตะวันออก	734957	1425977	0	12.00
7	ทต.มาบข่า	ม.3 ต.นิคมพัฒนา อ.นิคมพัฒนา จ.ระยอง	ทต.มาบข่า	ระยอง	1		2550	13-0-0	Open Dump	ไม่ถูกต้อง	47	ตะวันออก	735190	1418620	0	13.00
8	อบต.นิคมพัฒนา	ม.3 ต.นิคมพัฒนา อ.นิคมพัฒนา จ.ระยอง	อบต.นิคมพัฒนา	ระยอง	1		2540	10-0-0	Open Dump	ไม่ถูกต้อง	47	ตะวันออก	735321	1418554	0	13.00
9	ทน.ระยอง	ถ.สมุทรเจดีย์ ต.ปากน้ำ อ.เมือง จ.ระยอง	ทน.ระยอง	ระยอง	1		2538	75-0-0	Open Dump	ไม่ถูกต้อง	47	ตะวันออก	744428	1401659	0	120.00
10	อบต.สำนักทอง	85/26 ม.1 ต.สำนักทอง อ.เมือง จ.ระยอง	อบต.สำนักทอง	ระยอง	1		2548	10-0-0	Open Dump	ไม่ถูกต้อง	47	ตะวันออก	769738	1412713	0	2
11	ทต.แกลง-กะเฉด	ม.6 ต.แกลง อ.เมือง จ.ระยอง	ทต.แกลง-กะเฉด	ระยอง	1		2540	44-0-0	Open Dump	ไม่ถูกต้อง	47	ตะวันออก	771117	1398753	0	6
12	ทต.สุนทรภู่	ชุมชนบ้านกร่ำ ม.2 ต.กร่ำ อ.แกลง จ.ระยอง	ทต.สุนทรภู่	ระยอง	1		2529	60-1-60	Open Dump	ไม่ถูกต้อง	47	ตะวันออก	787167	1403560	0	10
13	นายจารุวัฒน์	ม.3 ต.ห้วยยาง อ.แกลง จ.ระยอง	นายจารุวัฒน์	ระยอง		1	2549	6-0-0	Open Dump	ไม่ถูกต้อง	47	ตะวันออก	780191	1411293	4	21
14	อบต.ชากโดน	ม.4 ต.ชากโดน อ.แกลง จ.ระยอง	อบต.ชากโดน	ระยอง	1		2545	8-0-0	Open Dump	ไม่ถูกต้อง	47	ตะวันออก	780071	1407291	0	4
15	ทต.กองดิน	ม.6 ต.กองดิน อ.แกลง จ.ระยอง	ทต.กองดิน	ระยอง	1		2538	15-0-0	Incinerator	ถูกต้อง	47	ตะวันออก	800337	1413127	2	9
16	ทต.เมืองแกลง	บ้านวังหิน ม.7 ต.บ้านนา อ.แกลง จ.ระยอง	ทต.เมืองแกลง	ระยอง	1		2545	90-0-0	ผสมผสาน	ถูกต้อง	47	ตะวันออก	790244	1427026	9	50
17	อบต.ป่ายุบใน	บ้านคลองห้วยโสม ม.5 ต.ป่ายุบใน อ.วังจันทร์ จ.ระยอง	อบต.ป่ายุบใน	ระยอง	1		2547	0-3-0	Open Dump	ไม่ถูกต้อง	47	ตะวันออก	767685	1438866	0	6
18	ทต.ชุมแสง	ม.5 ถ.บ้านค่าย-วังจันทร์ ต.ชุมแสง อ.วังจันทร์ จ.ระยอง	ทต.ชุมแสง	ระยอง	1		2544	2-0-0	Open Dump	ไม่ถูกต้อง	47	ตะวันออก	771444	1430049	0	10
19	นายสมจิตร	บ้านมะงั่ว ม.8 ต.ชุมแสง อ.วังจันทร์ จ.ระยอง	นายสมจิตร	ระยอง		1	2549	5-0-0	Open Dump	ไม่ถูกต้อง	47	ตะวันออก	779306	1430672	1	10
20	นายจวน	เขาหินแท่น ม.5 ต.วังจันทร์ อ.วังจันทร์ จ.ระยอง	นายจวน	ระยอง		1	2555	3-0-0	Open Dump	ไม่ถูกต้อง	47	ตะวันออก	773934	1421841	1	8
21	อบต.เขาน้อย	ม.3 ต.เขาน้อย อ.เขาชะเมา จ.ระยอง	อบต.เขาน้อย	ระยอง	1		2556	15-0-0	Open Dump	ไม่ถูกต้อง	47	ตะวันออก	779269	1448359	0	0.5
22	อบจ.ระยอง	ม.3 ต.น้ำคอก อ.เมือง จ.ระยอง	อบจ.ระยอง	ระยอง	1		2554	429-0-0	Sanitary Landfill	ถูกต้อง	47	ตะวันออก	742968	1410416	23	311.12
23	อบต.เพ	บ้านเกาะเสม็ด ม.4 ต.เพ อ.เมือง จ.ระยอง	อบต.เพ	ระยอง	1		2553	4-0-0	Incinerator	ไม่ถูกต้อง	47	ตะวันออก	766245	1389942	0	6

ข้อมูลสถานที่กำจัดขยะมูลฝอยทั่วประเทศ ปี 2559

ลำดับที่	ชื่อสถานที่กำจัดขยะมูลฝอย	ที่อยู่	ผู้ดำเนินการ	จังหวัด	หน่วยงานดำเนินการ		ปีที่เปิดดำเนินการ	ขนาดพื้นที่ (ไร่)	กระบวนการ	ความถูกต้องของการดำเนินการ	พิกัดสถานที่กำจัดขยะมูลฝอย				ผู้ทิ้งร่วม	ปริมาณขยะที่เข้าระบบ (ตัน/วัน)
					รัฐ	เอกชน					โซน	ภูมิภาค	พิกัดแกน X	พิกัดแกน Y		
1	ทม.ตราด	บ้านทุ่งท่าสูง ม.7 ต.วังกระแจะ อ.เมือง จ.ตราด	ทม.ตราด	ตราด	1		2545	138-0-0	Sanitary La	ถูกต้อง	47	ตะวันออก	229527	1359204	10	50
2	อบต.บางปิด	บ้านพรงสน ม.6 ต.บางปิด อ.แหลมงอบ จ.ตราด	อบต.บางปิด	ตราด	1		2553	3-0-0	Open Dump	ไม่ถูกต้อง	47	ตะวันออก	205487	1356567	0	0.6
3	ทต.น้ำเชี่ยว	บ้านชากดา-หนองน้ำขุ่น ม.4 ต.น้ำเชี่ยว อ.แหลมงอบ จ.ตราด	ทต.น้ำเชี่ยว	ตราด	1		2523	18-0-0	Open Dump	ไม่ถูกต้อง	47	ตะวันออก	223476	1350404	0	2
4	ทต.แหลมงอบ	บ้านกราง ม.1 ต.แหลมงอบ อ.แหลมงอบ จ.ตราด	ทต.แหลมงอบ	ตราด	1		2547	11-0-0	Open Dump	ไม่ถูกต้อง	47	ตะวันออก	217137	1348447	0	1
5	อบต.แหลมงอบ	บ้านกราง ม.1 ต.แหลมงอบ อ.แหลมงอบ จ.ตราด	อบต.แหลมงอบ	ตราด	1		N/A	N/A	Open Dump	ไม่ถูกต้อง	47	ตะวันออก	217206	1348682	0	0
6	ทต.แสนตุ้ง	เขาพนมพริก ม.3 ต.แสนตุ้ง อ.เขาสมิง จ.ตราด	ทต.แสนตุ้ง	ตราด	1		N/A	150-0-0	Open Dump	ไม่ถูกต้อง	47	ตะวันออก	212565	1375007	0	15
7	อบต.แสนตุ้ง	เขาพนมพริก ม.3 ต.แสนตุ้ง อ.เขาสมิง จ.ตราด	อบต.แสนตุ้ง	ตราด	1		N/A	N/A	Open Dump	ไม่ถูกต้อง	47	ตะวันออก	212333	1374931	0	2
8	ทต.เขาสมิง	ทุ่งตาโก๊ะ ม.8 ต.ทุ่งนนทรี อ.เขาสมิง จ.ตราด	ทต.เขาสมิง	ตราด	1		N/A	30-0-0	Open Dump	ไม่ถูกต้อง	47	ตะวันออก	221621	1369543	2	4
9	ทต.หนองบอน	บ้านคลองลึก ม.5 ต.หนองบอน อ.บ่อไร่ จ.ตราด	ทต.หนองบอน	ตราด	1		2555	3-0-0	Open Dump	ไม่ถูกต้อง	47	ตะวันออก	219074	1405120	0	10
10	ทต.บ่อพลอย	ม.7 ต.บ่อพลอย อ.บ่อไร่ จ.ตราด	ทต.บ่อพลอย	ตราด	1		2552	30-0-0	Open Dump	ไม่ถูกต้อง	47	ตะวันออก	230012	1388082	3	20
11	อบต.ด่านชุมพล หมู่ 1	บ้านค่ายชุมพล ม.1 ต.ด่านชุมพล อ.บ่อไร่ จ.ตราด	อบต.ด่านชุมพล หมู่ 1	ตราด	1		2556	68-1-20	Open Dump	ไม่ถูกต้อง	47	ตะวันออก	241154	1378980	0	1.5
12	อบต.ด่านชุมพล หมู่ 7	บ้านทับทิมสยาม01 ม.7 ต.ด่านชุมพล อ.บ่อไร่ จ.ตราด	อบต.ด่านชุมพล หมู่ 7	ตราด	1		N/A	N/A	Open Dump	ไม่ถูกต้อง	47	ตะวันออก	246262	1379873	0	1
13	อบต.ไม้รูด	บ้านหนองม่วง ต.ไม้รูด อ.คลองใหญ่ จ.ตราด	อบต.ไม้รูด	ตราด	1		2538	330-0-0	Open Dump	ไม่ถูกต้อง	47	ตะวันออก	262430	1312275	3	25
14	ทต.เกาะช้าง	บ้านไชยเชษฐ์ ม.4 ต.เกาะช้าง อ.เกาะช้าง จ.ตราด	ทต.เกาะช้าง	ตราด	1		2549	25-0-0	Open Dump	ไม่ถูกต้อง	47	ตะวันออก	204495	1336403	1	25
15	อบต.เกาะกูด	บ้านอ่าวสลัด ม.6 ต.เกาะกูด อ.เกาะกูด จ.ตราด	อบต.เกาะกูด	ตราด	1		2547	200-0-0	Open Dump	ไม่ถูกต้อง	47	ตะวันออก	234349	1293642	0	5
16	อบต.เกาะหมาก	ม.2 ต.เกาะหมาก อ.เกาะกูด จ.ตราด	อบต.เกาะหมาก	ตราด	1		N/A	N/A	Composting	ถูกต้อง	47	ตะวันออก	224908	1308173	0	3

ข้อมูลสถานที่กำจัดขยะมูลฝอยทั่วประเทศ ปี 2559

ลำดับที่	ชื่อสถานที่กำจัดขยะมูลฝอย	ที่อยู่	ผู้ดำเนินการ	จังหวัด	หน่วยงานดำเนินการ		ปีที่เปิดดำเนินการ	ขนาดพื้นที่ (ไร่)	กระบวนการ	ความถูกต้องของการดำเนินการ	พิกัดสถานที่กำจัดขยะมูลฝอย				ผู้ทิ้งร่วม	ปริมาณขยะที่เข้าระบบ (ตัน/วัน)
					รัฐ	เอกชน					โซน	ภูมิภาค	พิกัดแกน X	พิกัดแกน Y		
1	ทม.จันทบุรี	ม.2 ถ.จันทบุรี-สระแก้ว ต.มะขาม อ.มะขาม	บริษัท โชคชัย เอ็นไวรอนเมนทอล จำกัด	จันทบุรี		1	2538	117.00	MBT	ถูกต้อง	47	ตะวันออก	194040	1400335	41.00	226.06
2	ทม.ขลุง	เลขที่ 2 ถ.สายเทศบาล 4 ต.ขลุง อ.ขลุง	ทม.ขลุง	จันทบุรี	1		2546	35.00	nitary Land	ถูกต้อง	47	ตะวันออก	207888	1378266	1.00	13.50
3	ทต.พวา	บ้านเนินจำปา ต.พวา อ.แก่งหางแมว	ทต.พวา	จันทบุรี	1		2557	10.00	Open Dump	ไม่ถูกต้อง	47	ตะวันออก	801558	1439730	0.00	1.00
4	อบต.ขุนซ่อง	บ้านหนองตลาด ต.ขุนซ่อง อ.แก่งหางแมว	อบต.ขุนซ่อง	จันทบุรี	1		2556	4.00	Open Dump	ไม่ถูกต้อง	47	ตะวันออก	818705	1445320	0.00	5.00
5	ทต.โป่งน้ำร้อน	บ้านทุ่มม่วง ม.7 ต.ทับไทร อ.โป่งน้ำร้อน	ทต.โป่งน้ำร้อน	จันทบุรี	1		2548	88.00	Open Dump	ไม่ถูกต้อง	47	ตะวันออก	206497	1427983	1.00	20.00
6	อบต.สะตอน	บ้านป่าข้าวโพด ม.2 ต.สะตอน อ.สอยดาว	อบต.สะตอน	จันทบุรี	1		N/A	10.50	Open Dump	ไม่ถูกต้อง	47	ตะวันออก	205008	1455076	0.00	1.50
7	อบต.สะตอน	บ้านสวนส้มล่าง ม.12 ต.สะตอน อ.สอยดาว	อบต.สะตอน	จันทบุรี	1		N/A	14.00	Open Dump	ไม่ถูกต้อง	47	ตะวันออก	215257	1457701	0.00	1.50
8	ทต.ค่ายเนินวง	ม.9 ถ.ท่าแฉลบ ต.บางกะจะ อ.เมือง	ทต.ค่ายเนินวง	จันทบุรี	1		N/A	86.00	Open Dump	ไม่ถูกต้อง	47	ตะวันออก	181679	1388427	0.00	3.00
9	ทต.บ่อเวฬุ	ม.1 ต.บ่อเวฬุ อ.ขลุง	ทต.บ่อเวฬุ	จันทบุรี	1		2558	0.25	Open Dump	ไม่ถูกต้อง	47	ตะวันออก	209318	1402209	0.00	1.50
10	ทม.ท่าใหม่	บ้านป่าแดง ต.ท่าใหม่ อ.ท่าใหม่	ทม.ท่าใหม่	จันทบุรี	1		2556	57.00	Open Dump	ไม่ถูกต้อง	47	ตะวันออก	824735	1396985	0.00	9.80
11	อบต.แก่งหางแมว	ม.5 เขาส้มป่อย ต.แก่งหางแมว อ.แก่งหางแมว	อบต.แก่งหางแมว	จันทบุรี	1		N/A	7.00	Open Dump	ไม่ถูกต้อง	47	ตะวันออก	817941	1440362	0.00	5.00
12	ทต.ทับช้าง	ม.4 บ้านโป่งเจริญชัย ต.ทับช้าง อ.สอยดาว	ทต.ทับช้าง	จันทบุรี	1		2556	4.00	Open Dump	ไม่ถูกต้อง	47	ตะวันออก	195915	1460384	0.00	6.00
13	ทต.สองพี่น้อง	ม.11 ต.สองพี่น้อง อ.ท่าใหม่	ทต.สองพี่น้อง	จันทบุรี	1		N/A	15.00	Open Dump	ไม่ถูกต้อง	47	ตะวันออก	822651	1401506	0.00	6.00
14	อบต.วังโตนด	หนองสีงา ม.8 ต.วังโตนด อ.นายายอาม	อบต.วังโตนด	จันทบุรี	1		N/A	4.00	Open Dump	ไม่ถูกต้อง	47	ตะวันออก	817498	1407085	0.00	5.00
15	ทต.ทรายขาว	ม.5 ต.ทรายขาว อ.สอยดาว	ทต.ทรายขาว	จันทบุรี	1		N/A	10.00	Open Dump	ไม่ถูกต้อง	47	ตะวันออก	200241	1451198	0.00	11.59
16	อบต.ทุ่งขนาน	ม.1 บ้านทุ่งขนาน ต.ทุ่งขนาน อ.สอยดาว	อบต.ทุ่งขนาน	จันทบุรี	1		N/A	7.00	Open Dump	ไม่ถูกต้อง	47	ตะวันออก	205654	1463738	0.00	3.20
17	อบต.ปะตง	ม.7 ต.ปะตง อ.สอยดาว	นายสุชิน กระจ่างศรี	จันทบุรี		1	2557	4.50	Open Dump	ไม่ถูกต้อง	47	ตะวันออก	195308	1460378	0.00	3.75
18	ทต.คลองใหญ่	ม.3 ต.คลองใหญ่ อ.โป่งน้ำร้อน	ทต.คลองใหญ่	จันทบุรี	1		N/A	1.00	Open Dump	ไม่ถูกต้อง	47	ตะวันออก	228121	1428223	0.00	10.00
19	ทต.สนามไชย	ม.7 ต.สนามไชย อ.นายายอาม	ทต.สนามไชย	จันทบุรี	1		N/A	50.00	Open Dump	ไม่ถูกต้อง	47	ตะวันออก	814154	1396783	0.00	1.50
20	ทต.ตกพรม	ม.11 บ.ชากราว ต.ตกพรม อ.ขลุง	ทต.ตกพรม	จันทบุรี	1		2557	N/A	Open Dump	ไม่ถูกต้อง	47	ตะวันออก	212921	1394711	0.00	0.70

ข้อมูลสถานที่กำจัดขยะมูลฝอยทั่วประเทศ ปี 2559

ลำดับที่	ชื่อสถานที่กำจัดขยะมูลฝอย	ที่อยู่	ผู้ดำเนินการ	จังหวัด	หน่วยงานดำเนินการ		ปีที่เปิดดำเนินการ	ขนาดพื้นที่ (ไร่)	กระบวนการ	ความถูกต้องของการดำเนินการ	พิกัดสถานที่กำจัดขยะมูลฝอย				ผู้ทิ้งร่วม	ปริมาณขยะที่เข้าระบบ (ตัน/วัน)
					รัฐ	เอกชน					โซน	ภูมิภาค	พิกัดแกน X	พิกัดแกน Y		
1	ทต.ดอนฉิมพลี	ม.15 ต.ดอนฉิมพลี อ.บางน้ำเปรี้ยว	ทต.ดอนฉิมพลี	ฉะเชิงเทรา	1		2538	22-0-0	Open Dump	ไม่ถูกต้อง	47	ตะวันออก	709904	1539900	0	2.97
2	ทต.บางขนาก	ม.2 ต.บางขนาก อ.บางน้ำเปรี้ยว	ทต.บางขนาก	ฉะเชิงเทรา	1		N/A	7	Open Dump	ไม่ถูกต้อง	47	ตะวันออก	731272	1533837	0	2.97
3	อบต.คลองนครเนื่องเขต	ม.13 ต.นครเนื่องเขต อ.เมือง	อบต.คลองนครเนื่องเขต (นางสตรีรัตน์ อรรถศิริปัญญา)	ฉะเชิงเทรา		1	2550	25-0-0	Open Dump	ไม่ถูกต้อง	47	ตะวันออก	715501	1524156	2	9.8
4	อบต.หนามแดง	22 ม.5 ต.หนามแดง อ.เมือง	อบต.หนามแดง (นายเกรียงศักดิ์ ตันหนึง)	ฉะเชิงเทรา		1	2554	70-0-0	Open Dump	ไม่ถูกต้อง	47	ตะวันออก	714706	1519242	21	281
5	ทม.ฉะเชิงเทรา (68)	ม.12 ต.บางขวัญ อ.เมือง	ทม.ฉะเชิงเทรา (68)	ฉะเชิงเทรา	1		2543	30-0-0	Open Dump	ไม่ถูกต้อง	47	ตะวันออก	725699	1518825	10	94
6	อบต.หัวไทร (8.99)	99 ม.4 ต.หัวไทร อ.บางคล้า	อบต.หัวไทร (8.99)	ฉะเชิงเทรา	1		2549	29-0-0	Open Dump	ไม่ถูกต้อง	47	ตะวันออก	740668	1525049	2	12.98
7	ทต.ปากน้ำ	ม.12 ต.ปากน้ำ อ.บางคล้า	ทต.ปากน้ำ	ฉะเชิงเทรา	1		2551	60-0-0	Open Dump	ไม่ถูกต้อง	47	ตะวันออก	740664	1521474	0	2.99
8	ทต.บางคล้า (9.98)	68 ม.4 ต.กกสับ อ.บางคล้า	ทต.บางคล้า (9.98)	ฉะเชิงเทรา	1		2542	27	Sanitary Landfill	ถูกต้อง	47	ตะวันออก	741314	1517887	9	39.22
9	ทต.หัวสำโรง (6.30)	ม.9 ถ.331 ต.หัวสำโรง อ.แปลงยาว	ทต.หัวสำโรง (6.30)	ฉะเชิงเทรา	1		2535	20	Open Dump	ไม่ถูกต้อง	47	ตะวันออก	749767	1508273	1	30
10	อบจ.ฉะเชิงเทรา	ม.1 ต.เขาหินซ้อน อ.พนมสารคาม	อบจ.ฉะเชิงเทรา	ฉะเชิงเทรา	1		2550	71-0-24	Open Dump	ไม่ถูกต้อง	47	ตะวันออก	762309	1521109	14	65.94
11	ทต.ท่าถ่าน (บ.ไพโรจน์สมพง	ถ.304 ม.10 ต.ท่าถ่าน อ.พนมสารคาม	ทต.ท่าถ่าน (บ.ไพโรจน์สมพงษ์)	ฉะเชิงเทรา		1	2547	389	Sanitary Landfill	ถูกต้อง	47	ตะวันออก	759825	1522570	3	2000
12	ทต.สนามชัยเขต	ม.4 ต.คู้ยายหมี อ.สนามชัยเขต	ทต.สนามชัยเขต	ฉะเชิงเทรา	1		2542	11-0-0	Open Dump	ไม่ถูกต้อง	47	ตะวันออก	763830	1512025	0	4.7
13	อบต.ท่ากระดาน	บ้านท่าเลียม ต.ท่ากระดาน อ.สนามชัยเขต	อบต.ท่ากระดาน	ฉะเชิงเทรา	1		2547	3-0-0	Open Dump	ไม่ถูกต้อง	47	ตะวันออก	783096	1507570	0	4.9
14	อบต.คลองตะเกรา (20)	บ้านหนองคอก ต.คลองตะเกรา อ.ท่าตะเกียบ	อบต.คลองตะเกรา (20)	ฉะเชิงเทรา	1		N/A	N/A	Open Dump	ไม่ถูกต้อง	47	ตะวันออก	794860	1479930	1	36.9

ข้อมูลสถานที่กำจัดขยะมูลฝอยทั่วประเทศ ปี 2559

ลำดับที่	ชื่อสถานที่กำจัดขยะมูลฝอย	ที่อยู่	ผู้ดำเนินการ	จังหวัด	หน่วยงานดำเนินการ		ปีที่เปิดดำเนินการ	ขนาดพื้นที่ (ไร่)	กระบวนการ	ความถูกต้องของการดำเนินการ	พิกัดสถานที่กำจัดขยะมูลฝอย				ผู้ทิ้งร่วม	ปริมาณขยะที่เข้าระบบ (ตัน/วัน)
					รัฐ	เอกชน					โซน	ภูมิภาค	พิกัดแกน X	พิกัดแกน Y		
1	ทม.สระแก้ว (17.11)	ศูนย์กำจัดขยะบ้านท่าแยก ต.หนองบอน อ.	ทม.สระแก้ว (17.11)	สระแก้ว	1		2535	45	Open Dump	ไม่ถูกต้อง	47	ตะวันออก	186512	1530156	5	31.91
2	อบต.หนองหว้า (2)	ม.6 ต.หนองหว้า อ.เขาฉกรรจ์	อบต.หนองหว้า (2)	สระแก้ว	1		2547	3	Open Dump	ไม่ถูกต้อง	47	ตะวันออก	822983	1509542	-	2
3	อบต.หนองหว้า (2)	ม.9 ต.หนองหว้า อ.เขาฉกรรจ์	อบต.หนองหว้า (2)	สระแก้ว	1		2550	2	Open Dump	ไม่ถูกต้อง	47	ตะวันออก	817634	1505099	-	2
4	ทต.คลองหาด (8)	บ้านเขาดิน ต.คลองหาด อ.คลองหาด	ทต.คลองหาด (8)	สระแก้ว	1		2540	30	Open Dump	ไม่ถูกต้อง	47	ตะวันออก	212174	1487231	-	8
5	ทต.ตาพระยา (4)	หมู่ 1 ต.ตาพระยา อ.ตาพระยา	ทต.ตาพระยา (4)	สระแก้ว	1		2545	14	Incinerator	ไม่ถูกต้อง	47	ตะวันออก	263098	1548861	-	4
6	ทม.วังน้ำเย็น (16.2)	ทม.วังน้ำเย็น ต.วังน้ำเย็น อ.วังน้ำเย็น	ทม.วังน้ำเย็น (16.2)	สระแก้ว	1		2555	45	nitary Land	ถูกต้อง	47	ตะวันออก	193177	1494149	5	27.7
7	ทต.วังสมบูรณ์	ทต.วังสมบูรณ์ ต.วังสมบูรณ์ อ.วังสมบูรณ์	ทต.วังสมบูรณ์	สระแก้ว	1		2545	10	Open Dump	ไม่ถูกต้อง	47	ตะวันออก	194332	1478503	-	0
8	อบต.วังใหม่ (13.15)	บ้านวังไพร ม.11 ต.วังใหม่ อ.วังสมบูรณ์	อบต.วังใหม่ (13.15)	สระแก้ว	1		2548	5	Open Dump	ไม่ถูกต้อง	47	ตะวันออก	177012	1486639	1	16.95
10	หนองหมากฝ้าย	352 ม.5 ต.หนองหมากฝ้าย อ.วัฒนานคร	หนองหมากฝ้าย	สระแก้ว	1		2554	20	Open Dump	ไม่ถูกต้อง	47	ตะวันออก	217886	1539287	-	0
11	ทต.วัฒนานคร (6)	บ้านจิก ม.7 ต.วัฒนานคร อ.วัฒนานคร	ทต.วัฒนานคร (6)	สระแก้ว	1		2525	300	Open Dump	ไม่ถูกต้อง	47	ตะวันออก	211068	1514594	10	45.48
12	ทม.อรัญประเทศ (38)	กม.5 ต.อรัญประเทศ อ.อรัญประเทศ	ทม.อรัญประเทศ (38)	สระแก้ว	1		2530	10	Open Dump	ไม่ถูกต้อง	47	ตะวันออก	232610	1512535	-	38
15	อบต.หนองแวง (2)	บ้านหนองมั่ง ม.5 ต.หนองแวง อ.โคกสูง	อบต.หนองแวง (2)	สระแก้ว	1		2550	10	Open Dump	ไม่ถูกต้อง	47	ตะวันออก	254161	1533453	1	5.5

ภาคผนวก ข – 14

สถานที่กำจัดขยะมูลฝอย

สสภ. 14

ข้อมูลสถานที่กำจัดขยะมูลฝอยทั่วประเทศ ปี 2559

ลำดับที่	ชื่อสถานที่กำจัดขยะมูลฝอย	ที่อยู่	ผู้ดำเนินการ	จังหวัด	หน่วยงานดำเนินการ		ปีที่เปิดดำเนินการ	ขนาดพื้นที่ (ไร่)	กระบวนการ	ความถูกต้องของการ	พิกัดสถานที่กำจัดขยะมูลฝอย				ผู้ทิ้งร่วม	ปริมาณขยะที่เข้าระบบ
					รัฐ	เอกชน					โซน	ภูมิภาค	พิกัดแกน X	พิกัดแกน Y		
1	ทต.กาญจนดิษฐ์	บ้านบัวท้อน ม.3 ต.กะแดะ อ.กาญจนดิษฐ์ จ.สุราษฎร์ธานี	ทต.กาญจนดิษฐ์ (จ้างเอกชน บริษัท อัลเทอร์ เอ็นเนอร์ยี จำกัด ที่	สุราษฎร์ธานี		1	2555	5	Open Dump	ไม่ถูกต้อง	47	ใต้	551745	1014502	6	20
2	อบต.ท่าโรงช้าง (กรรมสิทธิ์ที่ดินของ	บ้านท่าโรงช้าง ม.3 ต.ท่าโรงช้าง อ.พุนพิน จ.สุราษฎร์ธานี	บริษัท เอส อาร์ ที พาวเวอร์กรีน จำกัด	สุราษฎร์ธานี		1	2554	160	Engineered Landfill	ถูกต้อง	47	ใต้	520116	998462	14	180.5
3	อบต.ท่าสะท้อน	บ้านศิริเจริญ ม.7 ต.ท่าสะท้อน อ.พุนพิน จ.สุราษฎร์ธานี	อบต.ท่าสะท้อน	สุราษฎร์ธานี	1		2549	8	Open Dump	ไม่ถูกต้อง	47	ใต้	532628	995003		5
4	อบต.บางมะเดื่อ	บ้านบางประชาภิบาล ม.1 ต.บางมะเดื่อ อ.พุนพิน จ.สุราษฎร์ธานี	อบต.บางมะเดื่อ	สุราษฎร์ธานี	1		2548	1	Open Dump	ไม่ถูกต้อง	47	ใต้	514951	1000447		1.2
5	อบต.เขาถ่าน (ที่ราชพัสดุ อบต.เขา	บ้านน้ำพุ ม.5 ต.เขาถ่าน อ.ท่าฉาง จ.สุราษฎร์ธานี	ทต.ท่าฉาง	สุราษฎร์ธานี	1		2530	4	Open Dump	ไม่ถูกต้อง	47	ใต้	520703	1026730		3
6	อบต.ปากฉลุย	บ้านบางคราม ม.2 ต.ปากฉลุย อ.ท่าฉาง จ.สุราษฎร์ธานี	อบต.ปากฉลุย	สุราษฎร์ธานี	1		2535	1	Open Dump	ไม่ถูกต้อง	47	ใต้	503147	1028321		0.7
7	ทต.เคียนซา	บ้านเคียนซา ม.1 ต.เคียนซา อ.เคียนซา จ.สุราษฎร์ธานี	ทต.เคียนซา	สุราษฎร์ธานี	1		2548	2	Open Dump	ไม่ถูกต้อง	47	ใต้	521617	977622		2
8	อบต.เคียนซา	บ้านปลายหริก ม.2 ต.เคียนซา อ.เคียนซา จ.สุราษฎร์ธานี	อบต.เคียนซา	สุราษฎร์ธานี	1		2553	7	Open Dump	ไม่ถูกต้อง	47	ใต้	513803	975540		2.5
9	อบต.เขาตอก	บ้านเกาะแก้ว ม.1 ต.เขาตอก อ.เคียนซา จ.สุราษฎร์ธานี	อบต.เขาตอก	สุราษฎร์ธานี	1		2545	3	Open Dump	ไม่ถูกต้อง	47	ใต้	523688	980660		1
10	ทต.พรุพี	บ้านควนเนียง ม.3 ต.พรุพี อ.บ้านนาสาร จ.สุราษฎร์ธานี	ทต.พรุพี	สุราษฎร์ธานี	1		2542	2-3-0	Open Dump	ไม่ถูกต้อง	47	ใต้	536640	965793		2
11	อบต.เพิ่มพูนทรัพย์	บ้านกอบแกบ ม.5 ต.เพิ่มพูนทรัพย์ อ.บ้านนาสาร จ.สุราษฎร์ธานี	อบต.เพิ่มพูนทรัพย์	สุราษฎร์ธานี	1		2540	2-3-26	Open Dump	ไม่ถูกต้อง	47	ใต้	544015	973464		0.8
12	ทต.บ้านส้อง (กรรมสิทธิ์ที่ดินของ	ม.10 ต.บ้านส้อง อ.เวียงสระ จ.สุราษฎร์ธานี	บริษัท ลัคกี้ คลีน เอ็นเนอร์ยี จำกัด	สุราษฎร์ธานี		1	2558	149	Engineered Landfill	ถูกต้อง	47	ใต้	542920	956340	18	52.6
13	ทต.บางสวรรค์	บ้านบนนา ม.4 ต.บางสวรรค์ อ.พระแสง จ.สุราษฎร์ธานี	ทต.บางสวรรค์	สุราษฎร์ธานี	1		2542	7	Open Dump	ไม่ถูกต้อง	47	ใต้	493803	950681		0.8
14	ทต.ย่านดินแดง	บ้านบางหยด ม.3 ต.อิปัน อ.พระแสง จ.สุราษฎร์ธานี	ทต.ย่านดินแดง	สุราษฎร์ธานี	1		2542	31	Open Dump	ไม่ถูกต้อง	47	ใต้	521201	943164	2	10
15	อบต.สองแพรก	บ้านในช่อง ม.4 ต.สองแพรก อ.ชัยบุรี จ.สุราษฎร์ธานี	อบต.สองแพรก	สุราษฎร์ธานี	1		2546	12	Open Dump	ไม่ถูกต้อง	47	ใต้	512767	940551		3.5
16	อบต.ชัยบุรี (กรรมสิทธิ์ที่ดินของ	บ้านคลองพังกลาง ม.1 ต.ชัยบุรี อ.ชัยบุรี จ.สุราษฎร์ธานี	เอกชนดำเนินการ	สุราษฎร์ธานี		1	2558	2	Open Dump	ไม่ถูกต้อง	47	ใต้	508044	935280	1	1.5
17	อบต.ท่าชนะ (กรรมสิทธิ์ที่ดินของ	บ้านนามะขาม ม.6 ต.ท่าชนะ อ.ท่าชนะ จ.สุราษฎร์ธานี	ทต.ท่าชนะ (เช่าที่เอกชน)	สุราษฎร์ธานี	1		2553	20	Open Dump	ไม่ถูกต้อง	47	ใต้	521357	1062313		7
18	อบต.ท่าชนะ	บ้านปากน้ำท่ากระจาย ม.7 ต.ท่าชนะ อ.ท่าชนะ จ.สุราษฎร์ธานี	อบต.ท่าชนะ	สุราษฎร์ธานี	1		2553	4	Open Dump	ไม่ถูกต้อง	47	ใต้	521611	1061600		1.3
19	อบต.คันธุลี	บ้านทับชัน ม.9 ต.คันธุลี อ.ท่าชนะ จ.สุราษฎร์ธานี	อบต.คันธุลี	สุราษฎร์ธานี	1		2548	0-1-0	Open Dump	ไม่ถูกต้อง	47	ใต้	512990	1067420		0.8
20	อบต.สมอทอง	บ้านหลังเขา ม.4 ต.สมอทอง อ.ท่าชนะ จ.สุราษฎร์ธานี	อบต.สมอทอง	สุราษฎร์ธานี	1		2550	1	Open Dump	ไม่ถูกต้อง	47	ใต้	513043	1055094		1.5
21	ทต.พุมเรียง	ม.5 ต.พุมเรียง อ.ไชยา จ.สุราษฎร์ธานี	ทต.พุมเรียง	สุราษฎร์ธานี	1		2557	2	Open Dump	ไม่ถูกต้อง	47	ใต้	530533	1038596		2.5
22	ทต.เวียง	บ้านสามสัก ม.5 ต.เวียง อ.ไชยา จ.สุราษฎร์ธานี	ทต.เวียง	สุราษฎร์ธานี	1		2554	1	Open Dump	ไม่ถูกต้อง	47	ใต้	514308	1037320	1	12.5
23	อบต.ทุ่ง	บ้านหัวนอน ม.5 ต.ทุ่ง อ.ไชยา จ.สุราษฎร์ธานี	อบต.ทุ่ง	สุราษฎร์ธานี	1		2551	5	Open Dump	ไม่ถูกต้อง	47	ใต้	524314	1038949		0.6
24	อบต.ตะกุกเหนือ	บ้านสหกรณ์ ม.4 ต.ตะกุกเหนือ อ.วิภาวดี จ.สุราษฎร์ธานี	อบต.ตะกุกเหนือ	สุราษฎร์ธานี	1		2551	1	Open Dump	ไม่ถูกต้อง	47	ใต้	498101	1021235		1.5
25	อบต.ท่าขนอน (ที่ดินการไฟฟ้า)	ม.14 ต.ท่าขนอน อ.คีรีรัฐนิคม จ.สุราษฎร์ธานี	ทต.ท่าขนอน	สุราษฎร์ธานี	1		2549	3	Open Dump	ไม่ถูกต้อง	47	ใต้	491943	997967		1.5
26	อบต.ย่านยาว	บ้านย่านมะปราง ม.6 ต.ย่านยาว อ.คีรีรัฐนิคม จ.สุราษฎร์ธานี	อบต.ย่านยาว	สุราษฎร์ธานี	1		2556	3	Open Dump	ไม่ถูกต้อง	47	ใต้	494913	991234		0.7
27	อบต.ต้นยวน (กรรมสิทธิ์ที่ดินของ	บ้านเขาวง ม.6 ต.ต้นยวน อ.พนม จ.สุราษฎร์ธานี	อบต.บ้านทำเนียบ (เช่าที่เอกชน)	สุราษฎร์ธานี	1		2546	3	Open Dump	ไม่ถูกต้อง	47	ใต้	487727	982574		2.5
28	ทต.บ้านเชี่ยวหลาน	ม.5 ต.เขาพัง อ.บ้านตาขุน จ.สุราษฎร์ธานี	ทต.บ้านเชี่ยวหลาน	สุราษฎร์ธานี	1		2335	3	Open Dump	ไม่ถูกต้อง	47	ใต้	482509	995807		9
29	ทต.บ้านตาขุน	บ้านตาขุน ม.4 ต.เขาวง อ.บ้านตาขุน จ.สุราษฎร์ธานี	ทต.บ้านตาขุน	สุราษฎร์ธานี	1		2545	5	Open Dump	ไม่ถูกต้อง	47	ใต้	487968	983889		4
30	อบต.เขาวง	บ้านสวนทุเรียน ม.1 ต.เขาวง อ.บ้านตาขุน จ.สุราษฎร์ธานี	อบต.เขาวง	สุราษฎร์ธานี	1		2559	11-2-12	Open Dump	ไม่ถูกต้อง	47	ใต้	491321	990024		1.5
31	อบต.ต้นยวน (กรรมสิทธิ์ที่ดินของ	บ้านเขาวง ม.6 ต.ต้นยวน อ.พนม จ.สุราษฎร์ธานี	เอกชนดำเนินการ	สุราษฎร์ธานี		1	2554	5	Open Dump	ไม่ถูกต้อง	47	ใต้	487724	982493	1	2
32	ทต.พนม	บ้านตลาดพนม ม.1 ต.พนม อ.พนม จ.สุราษฎร์ธานี	ทต.พนม	สุราษฎร์ธานี	1		2540	5	Open Dump	ไม่ถูกต้อง	47	ใต้	479669	978636		6

ลำดับที่	ชื่อสถานที่กำจัดขยะมูลฝอย	ที่อยู่	ผู้ดำเนินการ	จังหวัด	หน่วยงานดำเนินการ		ปีที่เปิดดำเนินการ	ขนาดพื้นที่ (ไร่)	กระบวนการ	ความถูกต้องของการ	พิกัดสถานที่กำจัดขยะมูลฝอย				ผู้ทิ้งร่วม	ปริมาณขยะที่เข้าระบบ
					รัฐ	เอกชน					โซน	ภูมิภาค	พิกัดแกน X	พิกัดแกน Y		
33	อบต.ต้นยวน	บ้านเขาวง ม.6 ต.ต้นยวน อ.พนม จ.สุราษฎร์ธานี	อบต.ต้นยวน	สุราษฎร์ธานี	1		2553	14	Open Dump	ไม่ถูกต้อง	47	ใต้	487684	982635		2
34	อบต.คลองศก (กรรมสิทธิ์ที่ดินของเอกชน)	บ้านหญ้าปล้อง ม.5 ต.คลองศก อ.พนม จ.สุราษฎร์ธานี	เอกชนดำเนินการ	สุราษฎร์ธานี		1	2558	200 ตร.ว.	Open Dump	ไม่ถูกต้อง	47	ใต้	452527	984549	1	2
35	ทม.ดอนสัก	บ้านเขานูด ม.6 ต.ดอนสัก อ.ดอนสัก จ.สุราษฎร์ธานี	ทม.ดอนสัก	สุราษฎร์ธานี	1		2557	28	Engineered Landfill	ถูกต้อง	47	ใต้	578564	1027998	1	11
36	อบต.ชลคราม	บ้านพอด ม.1 ต.ชลคราม อ.ดอนสัก จ.สุราษฎร์ธานี	อบต.ชลคราม	สุราษฎร์ธานี	1		2557	9	Open Dump	ไม่ถูกต้อง	47	ใต้	564465	1024275		0.4
37	ทน.เกาะสมุย	บ้านพังหว้า ม.5 ต.มะเร็ต อ.เกาะสมุย จ.สุราษฎร์ธานี	ทน.เกาะสมุย (จ้างเอกชน ที่อปท.)	สุราษฎร์ธานี		1	2551	22.81	Open Dump	ไม่ถูกต้อง	47	ใต้	611202	1045321		150
38	ทต.เกาะพะงัน	ม.1 ต.เกาะพะงัน อ.เกาะพะงัน จ.สุราษฎร์ธานี	ทต.เกาะพะงัน (จ้างเอกชน ที่อปท.)	สุราษฎร์ธานี		1	2554	5	Incinerator	ไม่ถูกต้อง	47	ใต้	608757	1075391	1	28
39	ทต.บ้านใต้	บ้านบ่อหิน ม.2 ต.บ้านใต้ อ.เกาะพะงัน จ.สุราษฎร์ธานี	ทต.บ้านใต้	สุราษฎร์ธานี	1		2554	7	Open Dump	ไม่ถูกต้อง	47	ใต้	613344	1073631		13
40	ทต.เกาะเต่า	บ้านโฉลกบ้านเก่า ม.3 ต.เกาะเต่า อ.เกาะพะงัน จ.สุราษฎร์ธานี	ทต.เกาะเต่า (จ้างเอกชน กิจการร่วมค้า SEM-BQ)	สุราษฎร์ธานี		1	2552	3	Open Dump	ไม่ถูกต้อง	47	ใต้	591562	1113956		15

ข้อมูลสถานที่กำจัดขยะมูลฝอยทั่วประเทศ ปี 2559

ลำดับที่	ชื่อสถานที่กำจัดขยะมูลฝอย	ที่อยู่	ผู้ดำเนินการ	จังหวัด	หน่วยงานดำเนินการ		ปีที่เปิดดำเนินการ	ขนาดพื้นที่ (ไร่)	กระบวนการ	ความถูกต้องของการดำเนินการ	พิกัดสถานที่กำจัดขยะมูลฝอย				ผู้ทิ้งร่วม	ปริมาณขยะที่เข้าระบบ (ตัน/วัน)
					รัฐ	เอกชน					โซน	ภูมิภาค	พิกัดแกน X	พิกัดแกน Y		
1	อบต.หาดพันไกร (กรรมสิทธิ์ที่ดินของ ทม.	บ้านเขากล้วย ม.10 ต.หาดพันไกร อ.เมือง จ.ชุมพร	ทม.ชุมพร	ชุมพร	1		2551	99	Controlled Dump	ไม่ถูกต้อง	47	ใต้	512270	1165723	28	88.25
2	อบต.บ้านนา	บ้านนาปรือ ม.4 ต.บ้านนา อ.เมือง จ.ชุมพร	อบต.บ้านนา	ชุมพร	1		2541	37	Open Dump	ไม่ถูกต้อง	47	ใต้	511294	1160361	0	1.95
3	อบต.ปากน้ำ	บ้านใน ม.6 ต.ปากน้ำ อ.เมือง จ.ชุมพร	อบต.ปากน้ำ	ชุมพร	1		2540	6	Open Dump	ไม่ถูกต้อง	47	ใต้	526820	1148264	1	7.5
4	ทต.ปากตะโก	บ้านหนองไม้แก่น ม.2 ต.ปากตะโก อ.ทุ่งตะโก จ.	ทต.ปากตะโก	ชุมพร	1		2536	16	Open Dump	ไม่ถูกต้อง	47	ใต้	514325	1118108	0	2.4
5	อบต.ตะโก	บ้านควนดิน ม.6 ต.ตะโก อ.ทุ่งตะโก จ.ชุมพร	อบต.ตะโก	ชุมพร	1		2551	2	Incinerator	ไม่ถูกต้อง	47	ใต้	512704	1111686	0	2.8
6	ทต.มาบอำมฤต	บ้านม่วงแถว ม.7 ต.เขาไชยราช อ.ปะทิว จ.ชุมพร	ทต.มาบอำมฤต	ชุมพร	1		2536	19	Controlled Dump	ถูกต้อง	47	ใต้	541194	1206950	0	3.5
7	ทต.สะพลี	บ้านปากด่าน ม.2 ต.สะพลี อ.ปะทิว จ.ชุมพร	ทต.สะพลี	ชุมพร	1		2542	13	Open Dump	ไม่ถูกต้อง	47	ใต้	527436	1169196	0	3.5
8	อบต.ปากคลอง	บ้านถ้ำธง ม.3 ต.ปากคลอง อ.ปะทิว จ.ชุมพร	อบต.ปากคลอง	ชุมพร	1		2551	6	Open Dump	ไม่ถูกต้อง	47	ใต้	553746	1206474	0	1.9
9	อบต.สะพลี	บ้านปากด่าน ม.2 ต.สะพลี อ.ปะทิว จ.ชุมพร	อบต.สะพลี	ชุมพร	1		2542	5	Open Dump	ไม่ถูกต้อง	47	ใต้	526491	1168988	0	1.9
10	ทต.พะโต๊ะ	บ้านควนดอกไม้ ม.4 ต.พะโต๊ะ อ.พะโต๊ะ จ.ชุมพร	ทต.พะโต๊ะ	ชุมพร	1		2553	1 ไร่ 2 งาน	Incinerator	ไม่ถูกต้อง	47	ใต้	477938	1081951	0	1
11	ทต.ละแม	บ้านมาดยาว ม.14 ต.ละแม อ.ละแม จ.ชุมพร	ทต.ละแม	ชุมพร	1		2540	5	Open Dump	ไม่ถูกต้อง	47	ใต้	513199	1079035	0	1.9
12	อบต.ละแม	บ้านมาดยาว ม.14 ต.ละแม อ.ละแม จ.ชุมพร	อบต.ละแม	ชุมพร	1		2542	4	Open Dump	ไม่ถูกต้อง	47	ใต้	513669	1078294	1	5.3
13	อบต.สวนแตง	บ้านนาจีนซิ้ว ม.1 ต.สวนแตง อ.ละแม จ.ชุมพร	อบต.สวนแตง	ชุมพร	1		2558	1	Open Dump	ไม่ถูกต้อง	47	ใต้	511032	1076393	0	1
14	อบต.เขาทะลุ	บ้านล่าง ม.2 ต.เขาทะลุ อ.สวี จ.ชุมพร	อบต.เขาทะลุ	ชุมพร	1		2541	5	Open Dump	ไม่ถูกต้อง	47	ใต้	491684	1129437	0	6
15	อบต.นาพญา (กรรมสิทธิ์ที่ดินของ ทม.หลัง	บ้านคลองราง ม.14 ต.นาพญา อ.หลังสวน จ.ชุมพร	ทม.หลังสวน	ชุมพร	1		2540	45	Engineered Landfill	ถูกต้อง	47	ใต้	510668	1095298	3	37.8

ข้อมูลสถานที่กำจัดขยะมูลฝอยทั่วประเทศ ปี 2559

ลำดับที่	ชื่อสถานที่กำจัดขยะมูลฝอย	ที่อยู่	ผู้ดำเนินการ	จังหวัด	หน่วยงานดำเนินการ		ปีที่เปิดดำเนินการ	ขนาดพื้นที่ (ไร่)	กระบวนการ	ความถูกต้องของการดำเนินการ	พิกัดสถานที่กำจัดขยะมูลฝอย				ผู้ทิ้งร่วม	ปริมาณขยะที่เข้าระบบ (ตัน/วัน)
					รัฐ	เอกชน					โซน	ภูมิภาค	พิกัดแกน X	พิกัดแกน Y		
1	อบต.นาเคียน (กรรมสิทธิ์ที่ดินของ ทน.	บ้านทุ่งท่าลาด ม.2 ต.นาเคียน อ.เมือง จ.นครศรีธรรมราช	ทน.นครศรีธรรมราช	นครศรีธรรมราช	1		2540	160	Open Dump	ไม่ถูกต้อง	47	ใต้	604065	935786	56	233.42
2	อบต.ปากพนังฝั่งตะวันออก (กรรมสิทธิ์ที่ดินของ	บ้านเนินสำโรง ม.3 ต.ปากพนังฝั่งตะวันออก อ.ปากพนัง จ.นครศรีธรรมราช	ทม.ปากพนัง	นครศรีธรรมราช	1		2546	28	Engineered Landfill	ถูกต้อง	47	ใต้	633965	924470	7	25.6
3	อบต.เชียรเขา	บ้านสระไคร ม.9 ต.เชียรเขา อ.เฉลิมพระเกียรติ จ.นครศรีธรรมราช	อบต.เชียรเขา	นครศรีธรรมราช	1		2542	3-3-3	Open Dump	ไม่ถูกต้อง	47	ใต้	618056	904230	0	0.7
4	ทต.เขาชุมทอง	บ้านควนเกย ม.4 ต.ควนเกย อ.ร่อนพิบูลย์ จ.นครศรีธรรมราช	ทต.เขาชุมทอง	นครศรีธรรมราช	1		2544	8-0-95	Open Dump	ไม่ถูกต้อง	47	ใต้	596521	899661	0	3
5	ทต.ร่อนพิบูลย์	บ้านตลาดร่อนพิบูลย์ ม.12 ต.ร่อนพิบูลย์ อ.ร่อนพิบูลย์ จ.นครศรีธรรมราช	ทต.ร่อนพิบูลย์	นครศรีธรรมราช	1		2543	38	Open Dump	ไม่ถูกต้อง	47	ใต้	593837	905025	0	7
6	อบต.ร่อนพิบูลย์ (กรรมสิทธิ์ที่ดินของเอกชน	ม.3 ต.ร่อนพิบูลย์ อ.ร่อนพิบูลย์ จ.นครศรีธรรมราช	หจก.เพ็ชรพลเดช รี	นครศรีธรรมราช		1	2558	1	Incinerator	ไม่ถูกต้อง	47	ใต้	594310	907744	2	4.7
7	ทต.หินตก	บ้านหัวยโหยง ม.4 ต.หินตก อ.ร่อนพิบูลย์ จ.นครศรีธรรมราช	ทต.หินตก	นครศรีธรรมราช	1		2537	3-1-83	Open Dump	ไม่ถูกต้อง	47	ใต้	599809	912563	0	9.5
8	ทต.การะเกด	ม.6 ต.การะเกด อ.เชียรใหญ่ จ.นครศรีธรรมราช	ทต.การะเกด	นครศรีธรรมราช	1		2539	4	Open Dump	ไม่ถูกต้อง	47	ใต้	625372	893660	0	1.45
9	อบต.แม่เจ้าอยู่หัว	ม.6 ต.แม่เจ้าอยู่หัว อ.เชียรใหญ่ จ.นครศรีธรรมราช	อบต.แม่เจ้าอยู่หัว	นครศรีธรรมราช	1		2542	57	Open Dump	ไม่ถูกต้อง	47	ใต้	620378	894469	0	1.5
10	อบต.หัวไทร (กรรมสิทธิ์ที่ดินของเอกชน)	บ้านคลองขุด ม.10 ต.หัวไทร อ.หัวไทร จ.นครศรีธรรมราช	เอกชนดำเนินการ (นาย	นครศรีธรรมราช		1	2555	37	Open Dump	ไม่ถูกต้อง	47	ใต้	641316	889227	6	23.6
11	ทม.ทุ่งสง	ต.ปากแพรก อ.ทุ่งสง จ.นครศรีธรรมราช	ทม.ทุ่งสง	นครศรีธรรมราช	1		2557	1	ผสมผสาน	ถูกต้อง	47	ใต้	574858	901712	0	10
12	อบต.เขาโร (กรรมสิทธิ์ที่ดินของเอกชน)	ม.3 ต.เขาโร อ.ทุ่งสง จ.นครศรีธรรมราช	เอกชนดำเนินการ	นครศรีธรรมราช		1	2558	10	Open Dump	ไม่ถูกต้อง	47	ใต้	567727	890485	2	37
13	ทต.ที่วัง	บ้านธรรมเผด็จ ม.7 ต.ที่วัง อ.ทุ่งสง จ.นครศรีธรรมราช	ทต.ที่วัง	นครศรีธรรมราช	1		2553	39-1-6	Open Dump	ไม่ถูกต้อง	47	ใต้	572921	895787	0	8
14	อบต.ควนกรด (กรรมสิทธิ์ที่ดินของเอกชน)	บ้านต้นอ้าย ม.12 ต.ควนกรด อ.ทุ่งสง จ.นครศรีธรรมราช	เอกชนดำเนินการ	นครศรีธรรมราช		1	2553	15	Open Dump	ไม่ถูกต้อง	47	ใต้	562207	903338	2	25
15	อบต.ควนกรด (กรรมสิทธิ์ที่ดินของเอกชน)	บ้านต้นอ้าย ม.12 ต.ควนกรด อ.ทุ่งสง จ.นครศรีธรรมราช	เอกชนดำเนินการ	นครศรีธรรมราช		1	2553	5	Open Dump	ไม่ถูกต้อง	47	ใต้	561089	903681	3	6
16	อบต.แก้วแสน (กรรมสิทธิ์ที่ดินของ ทต.นาบอน)	บ้านลำสาว ม.8 ต.แก้วแสน อ.นาบอน จ.นครศรีธรรมราช	ทต.นาบอน	นครศรีธรรมราช	1		2542	8	Open Dump	ไม่ถูกต้อง	47	ใต้	561119	916093	0	5
17	อบต.บ้านลำนาว	บ้านเหนือโตน ม.6 ต.บ้านลำนาว อ.บางขัน จ.นครศรีธรรมราช	อบต.บ้านลำนาว	นครศรีธรรมราช	1		2548	3	Open Dump	ไม่ถูกต้อง	47	ใต้	545404	875953	0	3
18	ทต.ขนอม	ซอยวงทอง ม.3 ต.ขนอม อ.ขนอม จ.นครศรีธรรมราช	ทต.ขนอม	นครศรีธรรมราช	1		2543	7	Open Dump	ไม่ถูกต้อง	47	ใต้	593091	1016744	0	4.5
19	ทต.ท้องเนียน	บ้านท้องโหนด ม.3 ต.ท้องเนียน อ.ขนอม จ.นครศรีธรรมราช	ทต.ท้องเนียน	นครศรีธรรมราช	1		2543	6	Open Dump	ไม่ถูกต้อง	47	ใต้	591461	1027657	0	1.3
20	ทต.อ่าวขนอม	บ้านป่าตาล ม.14 ต.ขนอม อ.ขนอม จ.นครศรีธรรมราช	ทต.อ่าวขนอม	นครศรีธรรมราช	1		2547	14	Incinerator	ไม่ถูกต้อง	47	ใต้	591293	1017956	0	5
21	ทต.อ่าวขนอม(กรรมสิทธิ์ที่ดินของ อบต.ควนทอง)	บ้านป่าตาล ม.14 ต.ขนอม อ.ขนอม จ.นครศรีธรรมราช	อบต.ควนทอง	นครศรีธรรมราช	1		2557	10-1-80	Open Dump	ไม่ถูกต้อง	47	ใต้	591370	1017830	0	1
22	ทต.ปากน้ำฉวาง	บ้านควนสูง ม.8 ต.ฉวาง อ.ฉวาง จ.นครศรีธรรมราช	ทต.ปากน้ำฉวาง	นครศรีธรรมราช	1		2557	19	Controlled Dump	ถูกต้อง	47	ใต้	555268	924309	5	29.8
23	ทต.พิปูน	ชุมชนบ้านในไร่ ม.2 ต.พิปูน อ.พิปูน จ.นครศรีธรรมราช	ทต.พิปูน	นครศรีธรรมราช	1		2553	4	Controlled Dump	ถูกต้อง	47	ใต้	566254	945435	0	1.98
24	ทต.กะทูน	บ้านนางเอื้อย ม.2 ต.กะทูน อ.พิปูน จ.นครศรีธรรมราช	อบต.กะทูน	นครศรีธรรมราช	1		2552	1	Open Dump	ไม่ถูกต้อง	47	ใต้	559233	946847	0	1.5
25	ทต.ควนกลาง	บ้านชายทุ่ง ม.6 ต.ควนกลาง อ.พิปูน จ.นครศรีธรรมราช	ทต.ควนกลาง	นครศรีธรรมราช	1		2549	1	Open Dump	ไม่ถูกต้อง	47	ใต้	559617	943160	0	0.48
26	อบต.ยางค้อม	บ้านดอกประดู่ ม.7 ต.ยางค้อม อ.พิปูน จ.นครศรีธรรมราช	อบต.ยางค้อม	นครศรีธรรมราช	1		2555	2	Open Dump	ไม่ถูกต้อง	47	ใต้	568047	943556	0	3
27	อบต.ถ้ำพรรณรา	บ้านถ้ำทอง ม.9 ต.ถ้ำพรรณรา อ.ถ้ำพรรณรา จ.นครศรีธรรมราช	อบต.ถ้ำพรรณรา	นครศรีธรรมราช	1		2549	8	Open Dump	ไม่ถูกต้อง	47	ใต้	540963	931379	0	1.95
28	ทต.ท่ายาง	บ้านท่ายาง ม.2 ต.ท่ายาง อ.ทุ่งใหญ่ จ.นครศรีธรรมราช	ทต.ท่ายาง	นครศรีธรรมราช	1		2542	10	Controlled Dump	ถูกต้อง	47	ใต้	539392	919234	2	18.5
29	อบต.กรุงหยัน	บ้านกรุงหยัน ม.2 ต.กรุงหยัน อ.ทุ่งใหญ่ จ.นครศรีธรรมราช	อบต.กรุงหยัน	นครศรีธรรมราช	1		2549	3	Open Dump	ไม่ถูกต้อง	47	ใต้	541368	907723	0	2
30	อบต.ทุ่งใหญ่	บ้านนาใหญ่ ม.3 ต.ทุ่งใหญ่ อ.ทุ่งใหญ่ จ.นครศรีธรรมราช	อบต.ทุ่งใหญ่	นครศรีธรรมราช	1		2553	6-1-85	Open Dump	ไม่ถูกต้อง	47	ใต้	545828	928911	0	1
31	ทต.ชะอวด	บ้านบนเนิน ม.5 ต.ชะอวด อ.ชะอวด จ.นครศรีธรรมราช	ทต.ชะอวด	นครศรีธรรมราช	1		2536	12	Open Dump	ไม่ถูกต้อง	47	ใต้	610062	882130	1	5
32	อบต.เกาะขันธ์	บ้านเกาะร้าง ม.9 ต.เกาะขันธ์ อ.ชะอวด จ.นครศรีธรรมราช	อบต.เกาะขันธ์	นครศรีธรรมราช	1		2556	3	Controlled Dump	ถูกต้อง	47	ใต้	600930	872094	0	2.5
33	อบต.ขอนหาด	บ้านตรอกแค ม.4 ต.ขอนหาด อ.ชะอวด จ.นครศรีธรรมราช	อบต.ขอนหาด	นครศรีธรรมราช	1		2545	13	Controlled Dump	ถูกต้อง	47	ใต้	612718	870345	0	0.95
34	อบต.นางหลง	บ้านโคกแซะ ม.6 ต.นางหลง อ.ชะอวด จ.นครศรีธรรมราช	อบต.นางหลง	นครศรีธรรมราช	1		2548	37	Open Dump	ไม่ถูกต้อง	47	ใต้	613349	876267	0	1.5

ข้อมูลสถานที่กำจัดขยะมูลฝอยทั่วประเทศ ปี 2559

ลำดับที่	ชื่อสถานที่กำจัดขยะมูลฝอย	ที่อยู่	ผู้ดำเนินการ	จังหวัด	หน่วยงานดำเนินการ		ปีที่เปิดดำเนินการ	ขนาดพื้นที่ (ไร่)	กระบวนการ	ความถูกต้องของการดำเนินการ	พิกัดสถานที่กำจัดขยะมูลฝอย				ผู้ทิ้งร่วม	ปริมาณขยะที่เข้าระบบ (ตัน/วัน)
					รัฐ	เอกชน					โซน	ภูมิภาค	พิกัดแกน X	พิกัดแกน Y		
1	ทต.ปากน้ำท่าเรือ (กรรมสิทธิ์ที่ดินของเอกชน) ทต.ปากน้ำท่าเรือ	ม.5 ต.ปากน้ำ อ.เมือง จ.ระนอง	บริษัท ACJ Construction Ltd.	ระนอง		1	2558	5	Open Dump	ไม่ถูกต้อง	47	ใต้	456556	1102306	4	40.7
2	ทต.ราชกรูด	ซอยข้างเทศบาล หมู่ที่ 3 ต.ราชกรูด อ.เมือง จ.ระนอง	ทต.ราชกรูด	ระนอง	1		2555	20	Open Dump	ไม่ถูกต้อง	47	ใต้	454981	1078741	0	2.80
3	ทต.หงาว	ชุมชนสองฝั่งคลอง ม.1 ถนนสุสาน ต.หงาว อ.เมือง จ.ระนอง	ทต.หงาว	ระนอง	1		2554	2	Incinerator	ไม่ถูกต้อง	47	ใต้	457264	1089414	0	1.50
4	ทต.บางนอน	บ้านห้วยค้างคาว ม.1 ต.บางนอน อ.เมือง จ.ระนอง	ทต.บางนอน	ระนอง	1		2532	10-2-0	Open Dump	ไม่ถูกต้อง	47	ใต้	462005	1110701	0	10.00
5	อบต.หาดส้มแป้น	บ้านทุ่งคา ม.1 ต.หาดส้มแป้น อ.เมือง จ.ระนอง	อบต.หาดส้มแป้น	ระนอง	1		2551	3	Open Dump	ไม่ถูกต้อง	47	ใต้	465642	1097976	0	1.30
6	ทต.ละอุ่น	บ้านละอุ่นใต้ ม.5 ต.ละอุ่นใต้ อ.ละอุ่น จ.ระนอง	ทต.ละอุ่น	ระนอง	1		2551	1	Open Dump	ไม่ถูกต้อง	47	ใต้	472994	1117656	0	1.00
7	อบต.บางแก้ว	บ้านเขาฝาชี หมู่ที่ 4 ต.บางแก้ว อ.ละอุ่น จ.ระนอง	อบต.บางแก้ว	ระนอง	1		2543	2	Open Dump	ไม่ถูกต้อง	47	ใต้	467827	1125814	0	2.00
8	ทต.กะเปอร์	บ้านบางลำพู ม.3 ต.กะเปอร์ อ.กะเปอร์ จ.ระนอง (อยู่ในพื้นที่ อบต.กะเปอร์)	ทต.กะเปอร์	ระนอง	1		2539	26	Open Dump	ไม่ถูกต้อง	47	ใต้	456622	1057971	1	7.10
9	ทต.น้ำจืด	บ้านบกกราย ม.8 ต.น้ำจืด อ.กระบุรี จ.ระนอง	ทต.น้ำจืด	ระนอง	1		2537	5	Open Dump	ไม่ถูกต้อง	47	ใต้	476509	1147034	0	5.00
10	อบต.ปากจั่น	บ้านปากจั่น ม.4 ต.ปากจั่น อ.กระบุรี จ.ระนอง	อบต.ปากจั่น	ระนอง	1		2550	2	Open Dump	ไม่ถูกต้อง	47	ใต้	481837	1163063	0	1.6
11	อบต.มะมุ	บ้านดอนพลา ม.6 ต.มะมุ อ.กระบุรี จ.ระนอง	อบต.มะมุ	ระนอง	1		2556	1	Open Dump	ไม่ถูกต้อง	47	ใต้	479253	1156126	0	0.10
12	ทต.กำพวน	บ้านพื้นที่ ม.3 ต.กำพวน อ.สุขสำราญ จ.ระนอง	ทต.กำพวน	ระนอง	1		2539	8-2-0	Open Dump	ไม่ถูกต้อง	47	ใต้	437588	1035508	0	4.50
13	อบต.นาคา	บ้านแปดร้อย ม.2 ต.นาคา อ.สุขสำราญ จ.ระนอง	อบต.นาคา	ระนอง	1		2555	10	Open Dump	ไม่ถูกต้อง	47	ใต้	440469	1045847	0	1.20

ภาคผนวก ข – 15

สถานที่กำจัดขยะมูลฝอย

สสภ. 15

ข้อมูลสถานที่กำจัดขยะมูลฝอยทั่วประเทศ ปี 2559

ลำดับที่	ชื่อสถานที่กำจั	ที่อยู่	ผู้ดำเนินการ	จังหวัด	หน่วยงานดำเนินการ		ปีที่เปิดดำเนินการ	ขนาดพื้นที่	กระบวนการ	ความถูกต้องของ	พิกัดสถานที่กำจัดขยะมูลฝอย				ผู้ทิ้งร่วม	ปริมาณขยะที่เข้า
					รัฐ	เอกชน		(ไร่)		การดำเนินการ	โซน	ภูมิภาค	พิกัดแกน X	พิกัดแกน Y		ระบบ (ตัน/วัน)
1	ทน.ภูเก็ต	ถนนรัตนโกสินทร์ 200 ปี หมู่ที่ 1 ต.วิชิต อ.เมือง จ.ภูเก็	ทน.ภูเก็ต	ภูเก็ต	1		2536	291-2-270	Incinerator	ถูกต้อง	47	ใต้	433520	868928	18	791.9

ข้อมูลสถานที่กำจัดขยะมูลฝอยทั่วประเทศ ปี 2559

ลำดับที่	ชื่อสถานที่กำจัดขยะมูลฝอย	ที่อยู่	ผู้ดำเนินการ	จังหวัด	หน่วยงานดำเนินการ		ปีที่เปิดดำเนิ	ขนาดพื้นที่(ไร่)	กระบวนการ	ถูกต้องของการ	พิกัดสถานที่กำจัดขยะมูลฝอย				ผู้ทิ้งร่วม	ขยะที่เข้าระบบ
					รัฐ	เอกชน					โซน	ภูมิภาค	พิกัดแกน X	พิกัดแกน Y		
1	ทน.ตรัง	บ้านทุ่งแจ้ง ถ.วิเศษกุล ต.ทับเที่ยง อ.เมือง	ทน.ตรัง	ตรัง	1		2546	50	Sanitary Landfill	ถูกต้อง	47	ใต้	0564985	0834993	18	100.38
2	ทต.คลองเต็ง	หมู่ 2 ต.นาท่ามเหนือ อ.เมือง จ.ตรัง	ทต.คลองเต็ง	ตรัง	1		2542	8.28	Open Dump	ไม่ถูกต้อง	47	ใต้	0563778	0844669	0	4
3	ทม.กันตัง	หมู่ 4 ต.คลองชีล้อม อ.กันตัง จ.ตรัง	ทม.กันตัง	ตรัง	1		2546	88	Engineered Landfill	ถูกต้อง	47	ใต้	0563542	0823872	15	23.31
4	ทต.ท่าข้าม	หมู่ 8 ต.ท่าข้าม อ.ปะเหลียน จ.ตรัง	ทต.ท่าข้าม	ตรัง	1		2525	2	Open Dump	ไม่ถูกต้อง	47	ใต้	0575353	0793605	0	1
5	ทต.ทุ่งยาว	หมู่ 4 ต.ลิพัง อ.ปะเหลียน จ.ตรัง	ทต.ทุ่งยาว	ตรัง	1		2535	28	Controlled Dump	ถูกต้อง	47	ใต้	'0584470	'0796195	0	3
6	อบต.ปะเหลียน	หมู่ 12 ต.ปะเหลียน อ.ปะเหลียน จ.ตรัง	อบต.ปะเหลียน	ตรัง	1		2542	9	Open Dump	ไม่ถูกต้อง	47	ใต้	N/A	N/A	0	4
7	อบต.บ้านนา	หมู่ที่ 5 ต.บ้านนา อ.ปะเหลียน จ.ตรัง	อบต.บ้านนา	ตรัง	1		2556	6	Open Dump	ไม่ถูกต้อง	47	ใต้	0570840	0810235	0	4
8	ทต.ย่านตาขาว	หมู่ 1 ต.ย่านตาขาว อ.ย่านตาขาว จ.ตรัง	ทต.ย่านตาขาว	ตรัง	1		2530	18	Open Dump	ไม่ถูกต้อง	47	ใต้	573272	814488	1	7.5
9	ทต.สิกา	หมู่ 7 ต.บ่อหิน อ.สิเกา จ.ตรัง	ทต.สิกา	ตรัง	1		2542	7	Incinerator	ไม่ถูกต้อง	47	ใต้	0539157	0837718	0	1.3
10	ทต.ควนกุน	หมู่ 2 ต.กะลาเส อ.สิเกา จ.ตรัง	ทต.ควนกุน	ตรัง	1		2543	15	Incinerator	ไม่ถูกต้อง	47	ใต้	0536147	085294	0	2
11	ทต.นาเมืองเพชร	หมู่ที่ 1 ต.นาเมืองเพชร อ.สิเกา จ.ตรัง	ทต.นาเมืองเพชร	ตรัง	1		2548	3	Incinerator	ไม่ถูกต้อง	47	ใต้	0548717	0835516	0	1.7
12	อบต.ไม้ฝาด	หมู่ที่ 4 ต.ไม้ฝาด อ.สิเกา จ.ตรัง	อบต.ไม้ฝาด	ตรัง	1		2545	10	Open Dump	ไม่ถูกต้อง	47	ใต้	0535253	0829796	0	8
13	ทต.ลำภูรา	หมู่ที่ 7 ต.ลำภูรา อ.ห้วยยอด จ.ตรัง	ทต.ลำภูรา	ตรัง	1		2539	15	Open Dump	ไม่ถูกต้อง	47	ใต้	0566099	0852144	1	3.34
14	ทต.ห้วยนาง	หมู่ที่ 6 ต.ห้วยนาง อ.ห้วยยอด จ.ตรัง	ทต.ห้วยนาง	ตรัง	1		2545	12	Incinerator	ไม่ถูกต้อง	47	ใต้	0564969	0871933	0	1
15	ทต.วังวิเศษ	หมู่ 8 ต.วังมะปรางเหนือ อ.วังวิเศษ จ.ตรัง	ทต.วังวิเศษ	ตรัง	1		2542	15	Open Dump	ไม่ถูกต้อง	47	ใต้	0546210	0855959	0	2.2
16	อบต.เขาวิเศษ	หมู่ 21 ต.เขาวิเศษ อ.วังวิเศษ จ.ตรัง	อบต.เขาวิเศษ	ตรัง	1		2544	20	Incinerator	ไม่ถูกต้อง	47	ใต้	0552247	0842762	0	1.7
17	อบต.อ่าวตง	หมู่ที่ 3 ต.อ่าวตง อ.วังวิเศษ จ.ตรัง	อบต.อ่าวตง	ตรัง	1		2542	3	Open Dump	ไม่ถูกต้อง	47	ใต้	0542470	0872934	0	2
18	อบต.ช่อง	หมู่ที่ 2 ต.ช่อง อ.นาโยง จ.ตรัง	อบต.ช่อง	ตรัง	/		2555	75 ตาราง	Incinerator	ไม่ถูกต้อง	47	ใต้	0583529	0831838	0	1.3
19	ทต.คลองปาง	หมู่ที่ 2 ถ.เทศบาล 5 ต.คลองปาง อ.รัษฎา จ.ตรัง	ทต.คลองปาง	ตรัง	1		2545	3	Open Dump	ไม่ถูกต้อง	47	ใต้	0571253	0884852	0	4
20	อบต.คลองปาง	หมู่ที่ 6 ต.คลองปาง อ.รัษฎา จ.ตรัง	อบต.คลองปาง	ตรัง	1		2550	3	Open Dump	ไม่ถูกต้อง	47	ใต้	0569579	0882676	0	3.1
21	อบต.หนองปรือ	หมู่ที่ 7 ต.หนองปรือ อ.รัษฎา จ.ตรัง	อบต.หนองปรือ	ตรัง	1		2542	4	Open Dump	ไม่ถูกต้อง	47	ใต้	0571776	0872423	0	2.5
22	อบต.หาดสำราญ	หมู่ 9 ต.หาดสำราญ อ.หาดสำราญ จ.ตรัง	อบต.หาดสำราญ	ตรัง	1		2544	3	Open Dump	ไม่ถูกต้อง	47	ใต้	0563375	0800081	0	3.6

ข้อมูลสถานที่กำจัดขยะมูลฝอยทั่วประเทศ ปี 2559

ลำดับที่	ชื่อสถานที่กำจัดขยะมูลฝอย	ที่อยู่	ผู้ดำเนินการ	จังหวัด	หน่วยงานดำเนินการ		ปีที่เปิดดำเนิ	ขนาดพื้นที่ (ไร่)	กระบวนการ	ถูกต้องของการ	พิกัดสถานที่กำจัดขยะมูลฝอย				ผู้ทิ้งร่วม	ขยะที่เข้าระบบ
					รัฐ	เอกชน					โซน	ภูมิภาค	พิกัดแกน X	พิกัดแกน Y		
1	ทต.พรุใน	หมู่ที่2 ต.พรุใน อ.เกาะยาว	ทต.พรุใน	พังงา	1		2548	11	Open Dump	ไม่ถูกต้อง	47	ใต้	455829	879906	0	10
2	ทต.เกาะยาว	ต.เกาะยาวน้อย อ.เกาะยาว	ทต.เกาะยาว	พังงา	1		2555	1	Open Dump	ไม่ถูกต้อง	47	ใต้	455175	896747	0	2
3	อบต.เกาะยาวน้อย	ต.เกาะยาวน้อย อ.เกาะยาว	อบต.เกาะยาวน้อย	พังงา	1		2556	2	MBT	ถูกต้อง	47	ใต้	457732	897984	0	3.2
4	ทม.เมืองพังงา	หมู่ที่3 ต.ตากแดด อ.เมือง	ทม.เมืองพังงา	พังงา	1		2545	71	nitary Land	ถูกต้อง	47	ใต้	441933	928636	16	14.89
5	อบต.ทุ่งคาโงก	หมู่ 1 ต.ทุ่งคาโงก อ.เมือง	อบต.ทุ่งคาโงก	พังงา	1		2556	2	Open Dump	ไม่ถูกต้อง	47	ใต้	438582	946094	0	1
6	ทต.บางเตย	หมู่3 ต.บางเตย อ.เมือง	ทต.บางเตย	พังงา	1		2553	4	Open Dump	ไม่ถูกต้อง	47	ใต้	451222	931003	0	2.85
7	ทต.คุระบุรี	หมู่ 8 ต.คุระบุรี อ.คุระบุรี	ทต.คุระบุรี	พังงา	1		2537	15	Open Dump	ไม่ถูกต้อง	47	ใต้	434148	1016225	2	7
8	ทม.ตะกั่วป่า	125/52 หมู่7 ต.บางนายสี อ.ตะกั่วป่า	ทม.ตะกั่วป่า	พังงา	1		2551	217-3-36.5	nitary Land	ถูกต้อง	47	ใต้	425480	980576	11	6.9
9	อบต.บางม่วง	หมู่ที่4 ต.บางม่วง	อบต.บางม่วง	พังงา	1		2540	5	Open Dump	ไม่ถูกต้อง	47	ใต้	422143	976952	0	6
10	ทต.ท้ายเหมือง	หมู่ที่1 ต.ท้ายเหมือง อ.ท้ายเหมือง	ทต.ท้ายเหมือง	พังงา	1		2545	10.5	Open Dump	ไม่ถูกต้อง	47	ใต้	419541	929269	1	9
11	อบต.ท้ายเหมือง	หมู่ที่ 9 บ้านทับยาง ต.ท้ายเหมือง	อบต.ท้ายเหมือง	พังงา	1		2547	8	Open Dump	ไม่ถูกต้อง	47	ใต้	417884	929724	0	7
12	ทต.ลำแก่น	หมู่ที่ 5 บ้านทับละมุ ต.ลำแก่น	ทต.ลำแก่น	พังงา	1		2546	30	Open Dump	ไม่ถูกต้อง	47	ใต้	415390	947370	0	13
13	ทต.โคกกลอย	หมู่ที่ 12 ต.โคกกลอย อ.ตะกั่วทุ่ง	ทต.โคกกลอย	พังงา	1		2538	20	Open Dump	ไม่ถูกต้อง	47	ใต้	425290	911971	4	15
14	อบต.หล่อยูง	หมู่ที่ 3 ต.หล่อยูง อ.ตะกั่วทุ่ง	อบต.หล่อยูง	พังงา	1		2552	5	Open Dump	ไม่ถูกต้อง	47	ใต้	428856	908339	0	3.42
15	อบต.คลองเคียน	หมู่ที่ 2 ต.คลองเคียน อ.ตะกั่วทุ่ง	อบต.คลองเคียน	พังงา	1		2550	5.2	Open Dump	ไม่ถูกต้อง	47	ใต้	438992	912018	0	1.29
16	ทต.ทับปุด	หมู่ 2 บ้านลุ่มเกรียบ ต.ทับปุด อ.ทับปุด	ทต.ทับปุด	พังงา	1		2550	11	Open Dump	ไม่ถูกต้อง	47	ใต้	461026	941636	1	10.6

ข้อมูลสถานที่กำจัดขยะมูลฝอยทั่วประเทศ ปี 2559

ลำดับที่	ชื่อสถานที่กำจัดขยะมูลฝอย	ที่อยู่	ผู้ดำเนินการ	จังหวัด	หน่วยงานดำเนินการ		ปีที่เปิดดำเนิ	ขนาดพื้นที่ (ไร่)	กระบวนการ	ถูกต้องของการ	พิกัดสถานที่กำจัดขยะมูลฝอย				ผู้ทิ้งร่วม	ปริมาณขยะที่เข้าระบบ (ตัน/วัน)
					รัฐ	เอกชน					โซน	ภูมิภาค	พิกัดแกน X	พิกัดแกน Y		
1	ทม.สตูล	หมู่ที่ 5 บ้านกาลายีตัน ต.เจ๊ะบิลัง อ.เมือง	ทม.สตูล	สตูล	1		2545	65	Engineered Landfill	ถูกต้อง	47	ใต้	0611841	0739807	15	36.7
2	ทต.คลองขุด	หมู่ 2 ต.คลองขุด อ.เมือง	ทต.คลองขุด	สตูล	1		2538	20	Open Dump	ไม่ถูกต้อง	47	ใต้	0622130	0738765	0	13
3	อบต.ควนโพธิ์	หมู่ 2 ต.ควนโพธิ์ อ.เมือง	อบต.ควนโพธิ์	สตูล	1		2546	4	Open Dump	ไม่ถูกต้อง	47	ใต้	0611676	0747505	0	2
4	อบต.ตำมะลัง	หมู่ 3 ต.ตำมะลัง อ.เมือง	อบต.ตำมะลัง	สตูล	1		N/A	N/A	Incinerator	ไม่ถูกต้อง	47	ใต้	0617348	0722416	0	2.5
5	อบต.ปูยู	หมู่ 2 ต.ตำมะลัง อ.เมือง	อบต.ปูยู	สตูล	1		N/A	0.18	Open Dump	ไม่ถูกต้อง	47	ใต้	0621976	0719654	0	1.5
6	ทต.กำแพง	หมู่ 8 ถ.ละงู-ฉลุง ต.กำแพง อ.ละงู	ทต.กำแพง	สตูล	1		2541	77	Controlled Dump	ถูกต้อง	47	ใต้	0592225	0758974	7	33
7	ทต.ทุ่งหว้า	หมู่ 8 ต.ทุ่งหว้า อ.ละงู	ทต.ทุ่งหว้า	สตูล	1		2530	2	Open Dump	ไม่ถูกต้อง	47	ใต้	0585478	0783447	1	4
8	อบต.ควนกาหลง	หมู่ 4 ต.ควนกาหลง อ.ควนกาหลง	อบต.ควนกาหลง	สตูล	1		2547	2	Open Dump	ไม่ถูกต้อง	47	ใต้	0609773	0758407	0	9.3
9	อบต.ท่าแพ	หมู่ 1 ถ.ฉลุง-ละงู อ.ท่าแพ	อบต.ท่าแพ	สตูล	1		2553	2	Open Dump	ไม่ถูกต้อง	47	ใต้	0607891	0748147	0	6
10	อบต.ท่าเรือ	หมู่ 4 ต.ท่าเรือ อ.ท่าแพ	อบต.ท่าเรือ	สตูล	1		2552	4	Open Dump	ไม่ถูกต้อง	47	ใต้	0601243	0753074	0	1
11	อบต.ทุ่งนุ้ย	หมู่ 11 ต.ทุ่งนุ้ย อ.ควนกาหลง	อบต.ทุ่งนุ้ย	สตูล	1		2545	8	Open Dump	ไม่ถูกต้อง	47	ใต้	0623022	0760520	0	2.1
12	อบต.ปากน้ำ	หมู่ 6 ต.ปากน้ำ อ.ละงู	อบต.ปากน้ำ	สตูล	1		N/A	10	Open Dump	ไม่ถูกต้อง	47	ใต้	0581978	0758346	0	6

ข้อมูลสถานที่กำจัดขยะมูลฝอยทั่วประเทศ ปี 2559

ลำดับที่	ชื่อสถานที่กำจัดขยะมูลฝอย	ที่อยู่	ผู้ดำเนินการ	จังหวัด	หน่วยงานดำเนินการ		ปีที่เปิดดำเนิ	ขนาดพื้นที่ (ไร่)	กระบวนการ	ถูกต้องของการ	พิกัดสถานที่กำจัดขยะมูลฝอย				ผู้ทิ้งร่วม	ขยะที่เข้าระบบ
					รัฐ	เอกชน					โซน	ภูมิภาค	พิกัดแกน X	พิกัดแกน Y		
1	ทต.ลำทับ	หมู่ที่ 3 ตำบลทุ่งไทรทอง อำเภอลำทับ	ทต.ลำทับ	กระบี่	1		2547	7	Open Dump	ไม่ถูกต้อง	47	ใต้	530847	889796	7.2	7
2	อบต.ดินอุดม	หมู่ 3 ตำบลดินอุดม	อบต.ดินอุดม	กระบี่		1	2550	5	Open Dump	ไม่ถูกต้อง	47	ใต้	542204	896220	1	5
3	ทต.คลองท่อมใต้	หมู่ที่ 2 ตำบลคลองท่อมใต้ อำเภอคลองท่อม	ทต.คลองท่อมใต้	กระบี่	1		2548	10	Open Dump	ไม่ถูกต้อง	47	ใต้	515302	877575	8.2	10
4	อบต.คลองท่อมใต้	หมู่ที่ 9 ตำบลคลองท่อมใต้ อำเภอคลองท่อม	อบต.คลองท่อมใต้	กระบี่	1		2549	4	Open Dump	ไม่ถูกต้อง	47	ใต้	516206	880156	5.7	4
5	อบต.คลองท่อมเหนือ	หมู่ที่ 4 ตำบลคลองท่อมเหนือ	อบต.คลองท่อมเหนือ	กระบี่	1		2556	1	Open Dump	ไม่ถูกต้อง	47	ใต้	522525	878211	2	1
6	ทต.คลองพน	ถนนเทศบาล 4 หมู่ 1 ชุมชนห้วยออก ต.คลองพน อ.คลองท่อม	ทต.คลองพน	กระบี่	1		2556	6	Open Dump	ไม่ถูกต้อง	47	ใต้	523622	561553	3.4	6
7	ทต.ทรายขาว	หมู่ 2 บ้านทรายขาว	ทต.ทรายขาว	กระบี่	1		2550	25	Open Dump	ไม่ถูกต้อง	47	ใต้	529058	856732	2.2	25
8	อบต.ศาลาด่าน	หมู่ที่ 2 ต.ศาลาด่าน อ.เกาะลันตา	อบต.ศาลาด่าน	กระบี่	1		2540	6	Open Dump	ไม่ถูกต้อง	47	ใต้	504974	840248	42	6
9	อบต.เกาะกลาง	หมู่ที่ 1 ต.เกาะกลาง อ.เกาะลันตา	อบต.เกาะกลาง	กระบี่	1		2550	1	Open Dump	ไม่ถูกต้อง	47	ใต้	509229	851858	1.5	1
10	อบต.คลองยาง	หมู่ที่ 2 บ้านคลองยาง	อบต.คลองยาง	กระบี่	1		2556	2	Open Dump	ไม่ถูกต้อง	47	ใต้	511580	863514	2	2
11	อบต.นาเหนือ	หมู่ที่ 2 ถนนนาเหนือ-ปากลาว ต.นาเหนือ อ.อ่าวลึก	อบต.นาเหนือ	กระบี่	1		2558	10	Open Dump	ไม่ถูกต้อง	47	ใต้	470499	942286	3.4	10
12	ทต.อ่าวลึกใต้	หมู่ที่ 4 ต.อ่าวลึกใต้ อ.อ่าวลึก	ทต.อ่าวลึกใต้	กระบี่	1		2535	4	Open Dump	ไม่ถูกต้อง	47	ใต้	468833	927831	6	4
13	อบต.อ่าวลึกใต้	หมู่ 6 ต.อ่าวลึกใต้	อบต.อ่าวลึกใต้	กระบี่	1		2546	4	Open Dump	ไม่ถูกต้อง	47	ใต้	467193	928183	2.5	4
14	ทต.แหลมสัก	หมู่ที่ 3 ต.แหลมสัก อ.อ่าวลึก	ทต.แหลมสัก	กระบี่	1		2536	5	Open Dump	ไม่ถูกต้อง	47	ใต้	461008	917990	3	5
15	อบต.บ้านกลาง	หมู่ที่ 1 บ้านเขางาม ต.บ้านกลาง	อบต.บ้านกลาง	กระบี่	1		2547	5	Open Dump	ไม่ถูกต้อง	47	ใต้	474223	923285	4.3	5
16	อบต.เขาต่อ	หมู่ที่ 7 ต.เขาต่อ	อบต.เขาต่อ	กระบี่	1		2557	1	Open Dump	ไม่ถูกต้อง	47	ใต้	470861	952691	2	1
17	ทต.ปลายพระยา	หมู่ 4 ต.บางสวรรค์ อ.พระแสง จ.สุราษฎร์ธานี	ทต.ปลายพระยา	กระบี่	1		2554	1	Open Dump	ไม่ถูกต้อง	47	ใต้	493440	949056	4.3	1
18	อบต.หน้าเขา	หมู่ 6 ต.หน้าเขา อ.เขาพนม จ.กระบี่	อบต.หน้าเขา	กระบี่	1		2551	1.2	Open Dump	ไม่ถูกต้อง	47	ใต้	495551	921871	3.2	1.2
19	อบต.เขาดิน	หมู่ 2 ต.เขาดิน	อบต.เขาดิน	กระบี่	1		2553	2.5	Open Dump	ไม่ถูกต้อง	47	ใต้	508772	922007	5	2.5
20	ทต.เขาพนม	หมู่ 5 ต.เขาพนม อ.เขาพนม	ทต.เขาพนม	กระบี่	1		2546	25	Open Dump	ไม่ถูกต้อง	47	ใต้	507239	914023	15	25
21	อบต.คลองขนาน	หมู่ 9 ต.คลองขนาน อ.เหนือคลอง	อบต.คลองขนาน	กระบี่	1		2542	7	Open Dump	ไม่ถูกต้อง	47	ใต้	503222	879755	5	7
22	อบต.ตลิ่งชัน	หมู่ 4 ต.ตลิ่งชัน อ.เหนือคลอง	อบต.ตลิ่งชัน	กระบี่	1		2550	25	Open Dump	ไม่ถูกต้อง	47	ใต้	496629	880357	3	25
23	อบต.คีรีวง	หมู่ 4 ต.บางสวรรค์ อ.พระแสง จ.สุราษฎร์ธานี	อบต.คีรีวง	กระบี่	1		2554	1	Open Dump	ไม่ถูกต้อง	47	ใต้	493440	949056	1.1	1
24	ทม.กระบี่	หมู่ 1 บ้านทับไม้ ต.ไสไทย อ.เมือง จ.กระบี่	ทม.กระบี่	กระบี่	1		2541	251	Sanitary Landfill	ถูกต้อง	47	ใต้	484470	897235	157.0738	251

ภาคผนวก ข – 16

สถานที่กำจัดขยะมูลฝอย

สสภ. 16

ข้อมูลสถานที่กำจัดขยะมูลฝอยทั่วประเทศ ปี 2559

ลำดับที่	ชื่อสถานที่กำจัดขยะมูลฝอย	ที่อยู่	ผู้ดำเนินการ	จังหวัด	หน่วยงานดำเนินการ		ปีที่เปิดดำเนิ	ขนาดพื้นที่	กระบวนการ	ถูกต้อง	พิกัดสถานที่กำจัดขยะมูลฝอย				ผู้ทิ้งร่วม	ปริมาณขยะที่เข้า
					รัฐ	เอกชน		(ไร่)		ของการ	โซน	ภูมิภาค	พิกัดแกน X	พิกัดแกน Y		ระบบ (ตัน/วัน)
1	ทน.สงขลา	บ้านบ่ออิฐ ต.เกาะแต้ว อ.เมือง จ.สงขลา	ทน.สงขลา	สงขลา	1		2542	200	Sanitary Landfill	ถูกต้อง	47	ใต้	677273	792228	18	185.4
2	ทน.หาดใหญ่	หมู่ 3 ถนนหาดใหญ่ ต.ควนลัง อ.หาดใหญ่ จ.สงขลา	บ.จีเด็ค จำกัด	สงขลา		1	2558	10	Incinerator	ถูกต้อง	47	ใต้	656607	768127	14	312.8
3	ทม.บ้านพรุ	หมู่ 10 ถนนฮกเต๊ก ต.บ้านพรุ อ.หาดใหญ่ จ.สงขลา	ทม.บ้านพรุ	สงขลา	1		2542	107	Sanitary Landfill	ถูกต้อง	47	ใต้	665627	763840	10	107.8
4	ทม.สะเดา	บ้านหน่ำฮั้ว ถ.เลี่ยงเมือง ต.สะเดา อ.สะเดา จ.สงขลา	ทม.สะเดา	สงขลา	1		2543	96	Sanitary Landfill	ถูกต้อง	47	ใต้	654068	731999	9	63.5
5	ทต.จะนะ	หมู่ 8 ถ.หาดใหญ่-ปัตตานี อ.จะนะ จ.สงขลา	ทต.จะนะ	สงขลา	1		2543	14	Open Dump	ไม่ถูกต้อง	47	ใต้	695001	765315	0	5.98
6	ทต.นาทับ	หมู่ 7 ต.นาทับ อ.จะนะ จ.สงขลา	ทต.นาทับ	สงขลา	1		2553	5	Open Dump	ไม่ถูกต้อง	47	ใต้	690324	776478	0	2.5
7	ไม่ระบุผู้เป็นเจ้าของ	หมู่ 7 ต.คลองเปียะ อ.จะนะ จ.สงขลา	ไม่ระบุผู้เป็นเจ้าของ	สงขลา		1	2540	3	Open Dump	ไม่ถูกต้อง	47	ใต้	685194	769258	0	2
8	อบต.สะกอม	หมู่6 ตำบลสะกอม อำเภอจะนะ จังหวัดสงขลา	อบต.สะกอม	สงขลา	1		2553	10	Open Dump	ไม่ถูกต้อง	47	ใต้	697244	770495	0	5
9	อบต.สะพานไม้แก่น	หมู่6 ตำบลสะพานไม้แก่น อ.จะนะ	อบต.สะพานไม้แก่น	สงขลา	1		2546	2 งาน	Open Dump	ไม่ถูกต้อง	47	ใต้	697745	757575	0	1
10	ทต.เทพา	หมู่ 2 ต.ปากบาง อ.เทพา จ.สงขลา	ทต.เทพา	สงขลา	1		2536	10	Open Dump	ไม่ถูกต้อง	47	ใต้	720836	755716	2	7
11	ทต.ลำไพล	หมู่ 1 ต.ลำไพล อ.เทพา จ.สงขลา	ทต.ลำไพล	สงขลา	1		2545	15	Open Dump	ไม่ถูกต้อง	47	ใต้	711825	742802	0	3
12	อบต.ท่าม่วง	หมู่ 2 ต.ท่าม่วง อ.เทพา จ.สงขลา	อบต.ท่าม่วง	สงขลา	1		2546	8	Open Dump	ไม่ถูกต้อง	47	ใต้	720180	742776	0	4
13	อบต.ปากบาง	หมู่ 2 ต.ปากบาง อ.เทพา จ.สงขลา	อบต.ปากบาง	สงขลา	1		2540	10	Open Dump	ไม่ถูกต้อง	47	ใต้	722642	755007	0	2
14	อบต.วังใหญ่	บ้านทุ่งหรี่ หมู่5 ต.วังใหญ่ อ.เทพา	อบต.วังใหญ่	สงขลา	1		2542	4	Open Dump	ไม่ถูกต้อง	47	ใต้	708820	749958	0	5
15	อบต.นาหมอศรี	หมู่ 7 ถนนบ้านโมยตก ต.นาหมอศรี	อบต.นาหมอศรี	สงขลา	1		2553	7	Open Dump	ไม่ถูกต้อง	47	ใต้	681656	750747	0	1
16	ทต.บ่อตรุ	หมู่ 4 ถ.สงขลา-ระโนด ต.บ่อตรุ อ.ระโนด จ.สงขลา	ทต.บ่อตรุ	สงขลา	1		2540	34	Open Dump	ไม่ถูกต้อง	47	ใต้	651339	843328	0	6
17	ทต.ระโนด	บ้านใหม่ หมู่ 5 ต.บ้านใหม่ ต.ระโนด จ.สงขลา	ทต.ระโนด	สงขลา	1		2543	14	Open Dump	ไม่ถูกต้อง	47	ใต้	643735	862268	0	5
18	ทต.ปากแตระ	ม.2 ต.ปากแตระ อ.ระโนด จ.สงขลา	เอกชน (ไม่ทราบชื่อ)	สงขลา		1	2557	2	Open Dump	ไม่ถูกต้อง	47	ใต้	649459	860211	0	3.5
19	ทม.กำแพงเพชร	บ้านห้วยโอน หมู่ 9 ต.กำแพงเพชร	ทม.กำแพงเพชร	สงขลา	1		2548	17	Open Dump	ไม่ถูกต้อง	47	ใต้	640593	780643	2	8
20	ทต.กำแพงเพชร	หมู่ 2 ต.กำแพงเพชร อ.รัตภูมิ จ.สงขลา	ทต.กำแพงเพชร	สงขลา	1		2534	10	Open Dump	ไม่ถูกต้อง	47	ใต้	640563	786424	0	3.7
21	ทต.นาสีทอง	หมู่ 1 ถ.ศรีโคกสัก ต.เขาพระ อ.รัตภูมิ จ.สงขลา	ทต.นาสีทอง	สงขลา	1		2542	4	Open Dump	ไม่ถูกต้อง	47	ใต้	633674	784813	0	1
22	อบต.เขาพระ	หมู่ 3 ต.เขาพระ อ.รัตภูมิ จ.สงขลา	อบต.เขาพระ	สงขลา	1		2556	4	Open Dump	ไม่ถูกต้อง	47	ใต้	631223	782718	0	1
23	อบต.ควนรู	หมู่ 1 ต.ควนรู อ.รัตภูมิ จ.สงขลา	อบต.ควนรู	สงขลา	1		2540	14	Open Dump	ไม่ถูกต้อง	47	ใต้	644721	793912	0	3.5
24	อบต.สนามชัย	ม.1 ต.สนามชัย ริมทะเลอ่าวไทย อ.สทิงพระ จ.สงขลา	อบต.สนามชัย	สงขลา	1		2547	1	Open Dump	ไม่ถูกต้อง	47	ใต้	656046	834077	0	3
25	อบต.คูขุด	หมู่ 3 ต.คูขุด อ.สทิงพระ จ.สงขลา	อบต.คูขุด	สงขลา	1		2548	1.5	Open Dump	ไม่ถูกต้อง	47	ใต้	656778	827094	0	1.5
26	ทต.ปริก	หมู่ 4 ต.ปริก อ.สะเดา จ.สงขลา	ทต.ปริก	สงขลา	1		2548	8	Open Dump	ไม่ถูกต้อง	47	ใต้	657514	739900	0	4
27	ทต.สะบ้าย้อย	หมู่ 1 ต.สะบ้าย้อย อ.สะบ้าย้อย จ.สงขลา	ทต.สะบ้าย้อย	สงขลา	1		2526	29	Open Dump	ไม่ถูกต้อง	47	ใต้	716110	792701	2	2.5

ข้อมูลสถานที่กำจัดขยะมูลฝอยทั่วประเทศ ปี 2559

ลำดับที่	ชื่อสถานที่กำจัดขยะมูลฝอย	ที่อยู่	ผู้ดำเนินการ	จังหวัด	หน่วยงานดำเนินการ		ปีที่เปิดดำเนิ	ขนาดพื้นที่	กระบวนการ	ความถูกต้องของการ	พิกัดสถานที่กำจัดขยะมูลฝอย				ผู้ทิ้งร่วม	ปริมาณขยะที่เข้าระบบ (ตัน/วัน)
					รัฐ	เอกชน		(ไร่)			โซน	ภูมิภาค	พิกัดแกน X	พิกัดแกน Y		
1	ทม.นราธิวาส	บ้านโพธิ์ทอง ม.9 ต.กะลุวอเหนือ อ.เมือง จ.นราธิวาส	ทม.นราธิวาส	นราธิวาส	1		2548	143	Sanitary Landfill	ถูกต้อง	47	ใต้	821322	703292	6	41
2	ทม.สุไหงโก-ลก	บ้านโต๊ะลือแม ต.สุไหงโก-ลก อ.สุไหงโก-ลก จ.นราธิวาส	ทม.สุไหงโก-ลก	นราธิวาส	1		2524	58	Sanitary Landfill	ถูกต้อง	47	ใต้	665704	824362	12	45.16
3	อบต.ดุซงญอ	บ้านดุซงญอ ม.1 ต.ดุซงญอ อ.จะแนะ จ.นราธิวาส	อบต.ดุซงญอ	นราธิวาส	1		2550	3.12	Open Dump	ไม่ถูกต้อง	47	ใต้	N/A	N/A	0	1
4	อบต.จะแนะ	บ้านละหาร ต.จะแนะ อ.จะแนะ จ.นราธิวาส	อบต.จะแนะ	นราธิวาส	1		2545	2	Open Dump	ไม่ถูกต้อง	47	ใต้	N/A	N/A	0	2
5	อบต.จวบ	ม.1 บ้านเกะร้อง ต.จวบ อ.เจาะไอร้อง จ.นราธิวาส	อบต.จวบ	นราธิวาส	1		2545	8	Open Dump	ไม่ถูกต้อง	47	ใต้	N/A	N/A	0	5
6	ทต.ต้นไทร	ม.5 ต..บาเระใต้ อ.บาเจาะ จ.นราธิวาส	ทต.ต้นไทร	นราธิวาส	1		2545	2	Open Dump	ไม่ถูกต้อง	47	ใต้	N/A	N/A	0	4
7	ทต.บาเจาะ	ม.5 ถ.ตันชุโว ต.บาเระใต้ อ.บาเจาะ จ.นราธิวาส	ทต.บาเจาะ	นราธิวาส	1		2530	2	Open Dump	ไม่ถูกต้อง	47	ใต้	N/A	N/A	0	5
8	ทต.ยี่งอ	ม.6 ต.ยี่งอ อ.ยี่งอ จ.นราธิวาส	ทต.ยี่งอ	นราธิวาส	1		2553	10	Open Dump	ไม่ถูกต้อง	47	ใต้	N/A	N/A	1	4
9	ทต.ตันหยงมัส	ม.13 บ้านบ่อทอง ต.ตันหยงมัส อ.ระแงะ จ.นราธิวาส	ทต.ตันหยงมัส	นราธิวาส	1		2539	24	Open Dump	ไม่ถูกต้อง	47	ใต้	N/A	N/A	0	3.5
10	อบต.ตันหยงมัส	ม.8 ต.ตันหยงมัส อ.ระแงะ จ.นราธิวาส	อบต.ตันหยงมัส	นราธิวาส	1		2531	2	Open Dump	ไม่ถูกต้อง	47	ใต้	800735	699456	0	1
11	ทต.มะรือโบตก	บ้านละโอ ม.9 ต.เฉลิม อ.ระแงะ จ.นราธิวาส	ทต.มะรือโบตก	นราธิวาส	1		2539	9	Open Dump	ไม่ถูกต้อง	47	ใต้	N/A	N/A	0	6
12	อบต.กาลิซา	ม.2 บ้านกาลิซา ต.กาลิซา อ.ระแงะ จ.นราธิวาส	อบต.กาลิซา	นราธิวาส	1		2548	2	Open Dump	ไม่ถูกต้อง	47	ใต้	N/A	N/A	0	1.5
13	ทต.รือเสาะ	ม.7 ต.รือเสาะ อ.รือเสาะ จ.นราธิวาส	ทต.รือเสาะ	นราธิวาส	1		2534	30	Open Dump	ไม่ถูกต้อง	47	ใต้	778613	708619	1	9
14	อบต.ตะปอเยาะ	ม.1 ต.ตะปอเยาะ อ.ยี่งอ จ.นราธิวาส	อบต.ตะปอเยาะ	นราธิวาส	1		2525	1	Open Dump	ไม่ถูกต้อง	47	ใต้	N/A	N/A	0	2.5
15	ทต.ศรีสาคร	บ้านอีนอ ม.2 ถ.ศรีสาคร-จะแนะ ต.ศรีสาคร อ.ศรีสาคร จ.นราธิวาส	ทต.ศรีสาคร	นราธิวาส	1		2543	12	Open Dump	ไม่ถูกต้อง	47	ใต้	N/A	N/A	0	3
16	อบต.โคกเคียน	ม.2 ต.โคกเคียน อ.เมือง จ.นราธิวาส	อบต.โคกเคียน	นราธิวาส	1		2545	34	Open Dump	ไม่ถูกต้อง	47	ใต้	N/A	N/A	0	0.1
17	อบต.มะนังตายอ	ม.4 ถ.บ้านธนาตง ต.มนังตายอ อ.เมือง จ.นราธิวาส	อบต.มะนังตายอ	นราธิวาส	1		2542	3	Open Dump	ไม่ถูกต้อง	47	ใต้	N/A	N/A	0	3
18	ทต.ปะลุรู	ม.1 ถ.คุรุมิตร ต.ปะลุรู อ.สุไหงปาดี จ.นราธิวาส	ทต.ปะลุรู	นราธิวาส	1		2552	41.5	Open Dump	ไม่ถูกต้อง	47	ใต้	N/A	N/A	1	5.7
19	ทต.บูเก๊ะตา	ม.6 ต.โละจูด อ.แว้ง จ.นราธิวาส	ทต.บูเก๊ะตา	นราธิวาส	1		2542	4.5	Open Dump	ไม่ถูกต้อง	47	ใต้	N/A	N/A	1	5.5
20	ทต.แว้ง	ม.6 ต.แว้ง อ.แว้ง จ.นราธิวาส	ทต.แว้ง	นราธิวาส	1		2542	11	Open Dump	ไม่ถูกต้อง	47	ใต้	N/A	N/A	2	2.59
21	อบต.เชิงคีรี	ม.1 บ้านกะดี อ.ศรีสาคร จ.นราธิวาส	อบต.เชิงคีรี	นราธิวาส	1		N/A	N/A	Open Dump	ไม่ถูกต้อง	47	ใต้	N/A	N/A	0	3.8
22	อบต.กาเยาะมาตี	ม.6 อ.บาเจาะ จ.นราธิวาส	อบต.กาเยาะมาตี	นราธิวาส	1		2557	1	Open Dump	ไม่ถูกต้อง	47	ใต้	N/A	N/A	1	5
23	ทต.สุคิริน	บ้านปาลีย์ ม.3 ต.มาโมง อ.สุคิริน จ.นราธิวาส	ทต.สุคิริน	นราธิวาส	1		2543	1	Open Dump	ไม่ถูกต้อง	47	ใต้	N/A	N/A	0	3

ข้อมูลสถานที่กำจัดขยะมูลฝอยทั่วประเทศ ปี 2559

ลำดับที่	ชื่อสถานที่กำจัดขยะมูลฝอย	ที่อยู่	ผู้ดำเนินการ	จังหวัด	หน่วยงานดำเนินการ		ปีที่เปิดดำเนิ	ขนาดพื้นที่ (ไร่)	กระบวนการ	ความถูกต้องของการ	พิกัดสถานที่กำจัดขยะมูลฝอย				ผู้ทิ้งร่วม	ปริมาณขยะที่เข้าระบบ (ตัน/วัน)
					รัฐ	เอกชน					โซน	ภูมิภาค	พิกัดแกน X	พิกัดแกน Y		
1	ทน.ยะลา	บ้านปรามะ ม.13 ต.สะเตงนอก อ.เมือง จ.ยะลา	ทน.ยะลา	ยะลา	1		2547	113	Sanitary Landfill	ถูกต้อง	47	ใต้	760627	724704	33	192.37
2	ทม.เบตง	335 ถ.สุขยางค์ ต.เบตง อ.เบตง จ.ยะลา	ทม.เบตง	ยะลา	1		2545	201	Sanitary Landfill	ถูกต้อง	47	ใต้	725603	636981	4	60.03
3	บ่อขยะเอกชน	บ้านบันนังดามา ม.1 ต.กาบัง อ.กาบัง จ.ยะลา	เอกชน	ยะลา		1	2554	10	Open Dump	ไม่ถูกต้อง	47	ใต้	724785	716780	1	4
4	อบต.บาละ	ม.5 ต.บาละ อ.กาบัง จ.ยะลา	อบต.บาละ	ยะลา	1		2550	5	Open Dump	ไม่ถูกต้อง	47	ใต้	722294	706395	0	0.26
5	อบต.บ้านแหร	ม.4 ต.บ้านแหร อ.ธารโต จ.ยะลา	อบต.บ้านแหร	ยะลา	1		2554	3	Open Dump	ไม่ถูกต้อง	47	ใต้	N/A	N/A	0	0.93
6	ทต.บันนังสตา	ม.3 ต.บันนังสตา อ.บันนังสตา จ.ยะลา	ทต.บันนังสตา	ยะลา	1		2535	2	Open Dump	ไม่ถูกต้อง	47	ใต้	749692	691799	0	1.9
7	ทต.เขื่อนบางลาง	บ้านสันติ1 ม.2 ต.เขื่อนบางลาง อ.บันนังสตา จ.ยะลา	ทต.เขื่อนบางลาง	ยะลา	1		2551	5	Open Dump	ไม่ถูกต้อง	47	ใต้	752945	679503	0	3
8	ทต.ยะหา	ม.3 ต.บาโร๊ะ อ.ยะหา จ.ยะลา	ทต.ยะหา	ยะลา	1		2529	12	Open Dump	ไม่ถูกต้อง	47	ใต้	730786	716387	1	2.5

ข้อมูลสถานที่กำจัดขยะมูลฝอยทั่วประเทศ ปี 2559

ลำดับที่	ชื่อสถานที่กำจัดขยะมูลฝอย	ที่อยู่	ผู้ดำเนินการ	จังหวัด	หน่วยงานดำเนินการ		ปีที่เปิดดำเนิ	ขนาดพื้นที่ (ไร่)	กระบวนการ	ความถูกต้องของการ	พิกัดสถานที่กำจัดขยะมูลฝอย				ผู้ทิ้งร่วม	ปริมาณขยะที่เข้าระบบ (ตัน/วัน)
					รัฐ	เอกชน					โซน	ภูมิภาค	พิกัดแกน X	พิกัดแกน Y		
1	ทม.ปัตตานี	ม.3 ต.หนองแรต อ.ยะหริ่ง จ.ปัตตานี	ทม.ปัตตานี	ปัตตานี	1		2545	183	Sanitary Landfill	ถูกต้อง	47	ใต้	764577	756416	12	77
2	อบต.กะรุบี	ม.7 ต.กะรุบี อ.กะพ้อ จ.ปัตตานี	อบต.กะรุบี	ปัตตานี		1	2558	11	Open Dump	ไม่ถูกต้อง	47	ใต้	E782020	N726537	0	3.12
3	อบต.ตะโละดือรามัน	ม.3 ต.ตะโละดือรามัน อ.กะพ้อ จ.ปัตตานี	อบต.ตะโละดือรามัน	ปัตตานี		1	2559	0.375	Open Dump	ไม่ถูกต้อง	47	ใต้	N/A	N/A	0	1
4	อบต.นาประดู่	ม.6 ต.นาเกตุ อ.โคกโพธิ์ จ.ปัตตานี	อบต.นาประดู่	ปัตตานี		1	2557	2	Open Dump	ไม่ถูกต้อง	47	ใต้	E738180	N743176	4	7
5	ทต.ปะนาเระ	บ้านท่าม่วง ม.2 ต.ปะนาเระ อ.ปะนาเระ จ.ปัตตานี	ทต.ปะนาเระ	ปัตตานี	1		2538	35	Open Dump	ไม่ถูกต้อง	47	ใต้	E774408	N758417	0	6
6	อบต.ควน	ม.4 ต.มะนังยง อ.ยะหริ่ง จ.ปัตตานี	อบต.ควน	ปัตตานี	1		2544	10	Open Dump	ไม่ถูกต้อง	47	ใต้	E764259	N753232	0	1
7	อบต.คอกกระบือ	ม.1 ต.คอกกระบือ อ.ปะนาเระ จ.ปัตตานี	อบต.คอกกระบือ	ปัตตานี		1	2548	5.5	Open Dump	ไม่ถูกต้อง	47	ใต้	6.7944	101.5254	0	1.62
8	อบต.ท่าข้าม	ม.1 ต.ท่าข้าม อ.ปะนาเระ จ.ปัตตานี	อบต.ท่าข้าม	ปัตตานี		1	2548	2	Open Dump	ไม่ถูกต้อง	47	ใต้	6.835413	101.48927	0	1
9	อบต.บ้านกลาง	ม.4 ต.บ้านกลาง อ.ปะนาเระ จ.ปัตตานี	อบต.บ้านกลาง	ปัตตานี		1	2553	1	Open Dump	ไม่ถูกต้อง	47	ใต้	6.851321	101.51926	0	0.5
10	อบต.เกาะจัน	ม.2 ต.เกาะจัน อ.มายอ จ.ปัตตานี	อบต.เกาะจัน	ปัตตานี		1	2552	3	Open Dump	ไม่ถูกต้อง	47	ใต้	N/A	N/A	0	2
11	อบต.ลางา	ม.3 ต.ลางา อ.มายอ จ.ปัตตานี	อบต.ลางา	ปัตตานี	1		2553	2	Open Dump	ไม่ถูกต้อง	47	ใต้	E773989	N745971	0	2.5
12	อบต.ลุโบะยิไร	ม.7 ต.ลุโบะยิไร อ.มายอ จ.ปัตตานี	อบต.ลุโบะยิไร	ปัตตานี		1	2551	7	Open Dump	ไม่ถูกต้อง	47	ใต้	N/A	N/A	0	2.5
13	อบต.สาคอบน	บ้านม่วงหวาน ม.2 ต.สาคอบน อ.มายอ จ.ปัตตานี	อบต.สาคอบน	ปัตตานี	1		2552	6	Open Dump	ไม่ถูกต้อง	47	ใต้	E759834	N744980	0	1
14	ทต.ยะรัง	ม.4 ต.ยะรัง อ.ยะรัง จ.ปัตตานี	ทต.ยะรัง	ปัตตานี	1		2547	4	Open Dump	ไม่ถูกต้อง	47	ใต้	E754311	N747373	0	1.5
15	อบต.เมาะมาวี	ม.2 ต.เมาะมาวี อ.ยะรัง จ.ปัตตานี	อบต.เมาะมาวี	ปัตตานี	1		2542	3.38	Open Dump	ไม่ถูกต้อง	47	ใต้	E754834	N740583	0	2.6
16	อบต.ยะรัง	ม.3 ต.ประจัน อ.ยะรัง จ.ปัตตานี	อบต.ยะรัง	ปัตตานี	1		2548	2	Open Dump	ไม่ถูกต้อง	47	ใต้	E751978	N750211	0	2
17	อบต.เขาตูม	บ้านโสร่ง ม.3 ต.เขาตูม อ.ยะรัง จ.ปัตตานี	อบต.เขาตูม	ปัตตานี		1	2554	4.5	Open Dump	ไม่ถูกต้อง	47	ใต้	N/A	N/A	0	5
18	อบต.วัด	ม.2 บ้านปูลากูวิง ต.วัด อ.ยะรัง จ.ปัตตานี	อบต.วัด	ปัตตานี	1		2556	2	Open Dump	ไม่ถูกต้อง	47	ใต้	E753986	N745716	0	3
19	ทม.ตะลุบัน	ชุมชนตะพาษน์ ถ.ตะพาษน ต.ตะลุบัน อ.สายบุรี จ.ปัตตานี	ทม.ตะลุบัน	ปัตตานี	1		2551	10	Open Dump	ไม่ถูกต้อง	47	ใต้	E793598	N738125	0	5
20	ทต.เตราะบอน	บ้านกะลาพอตก ม.8 ต.เตราะบอน อ.สายบุรี จ.ปัตตานี	ทต.เตราะบอน	ปัตตานี		1	2547	2	Open Dump	ไม่ถูกต้อง	47	ใต้	N/A	N/A	1	3.2
21	อบต.บางเก่า	บ้านยามูบือซา ม.2 ต.บางเก่า อ.สายบุรี จ.ปัตตานี	อบต.บางเก่า	ปัตตานี	1		2554	9	Open Dump	ไม่ถูกต้อง	47	ใต้	E786400	N748329	0	1.29
22	อบต.ตะบิ้ง	ม.6 ต.ปะเสยะวอ อ.สายบุรี จ.ปัตตานี	อบต.ตะบิ้ง	ปัตตานี		1	2552	1	Open Dump	ไม่ถูกต้อง	47	ใต้	E785716	N744870	0	1
23	ทต.บ่อทอง	ม.7 ต.บ่อทอง อ.หนองจิก จ.ปัตตานี	ทต.บ่อทอง	ปัตตานี	1		2542	32	Open Dump	ไม่ถูกต้อง	47	ใต้	E735062	N751841	0	10
24	ทต.หนองจิก	ม.5 ต.บางเขา อ.หนองจิก จ.ปัตตานี	ทต.หนองจิก	ปัตตานี	1		2535	4	Open Dump	ไม่ถูกต้อง	47	ใต้	E739000	N756891	0	2
25	อบต.ดอนรัก	ม.4 ต.ปะกาฮะรัง อ.เมือง จ.ปัตตานี	อบต.ดอนรัก	ปัตตานี		1	2540	6.6	Open Dump	ไม่ถูกต้อง	47	ใต้	E746072	N756716	1	8
26	อบต.ตุยง	บ้านบากง ม.2 ต.ตุยง อ.หนองจิก จ.ปัตตานี	อบต.ตุยง	ปัตตานี	1		2542	3.63	Open Dump	ไม่ถูกต้อง	47	ใต้	728876.7	756917.87	0	4
27	อบต.ตะลุโบะ	ม.9 ต.ตะลุโบะ อ.เมือง จ.ปัตตานี	อบต.ตะลุโบะ	ปัตตานี		1	2549	4	Open Dump	ไม่ถูกต้อง	47	ใต้	750966.4	758302.2	0	5
28	อบต.แหลมโพธิ์	ม.2 ต.แหลมโพธิ์ อ.ยะหริ่ง จ.ปัตตานี	อบต.แหลมโพธิ์	ปัตตานี	1		2559	50	Open Dump	ไม่ถูกต้อง	47	ใต้	E756139	N766682	0	1.9
29	อบต.ปิยามุมัง	ม.4 ต.ปิยามุมัง อ.ยะหริ่ง จ.ปัตตานี	อบต.ปิยามุมัง	ปัตตานี	1		2550	10	Open Dump	ไม่ถูกต้อง	47	ใต้	E763648	N752768	0	0.9
30	อบต.ท่ากำชำ	ม.2 ต.ท่ากำชำ อ.หนองจิก จ.ปัตตานี	อบต.ท่ากำชำ	ปัตตานี		1	2556	1	Open Dump	ไม่ถูกต้อง	47	ใต้	N/A	N/A	0	1
31	อบต.บางตาวา	ม.2 ต.บางเขา อ.หนองจิก จ.ปัตตานี	อบต.บางตาวา	ปัตตานี		1	2546	8*100	Open Dump	ไม่ถูกต้อง	47	ใต้	N/A	N/A	0	3
32	อบต.ปะเสยะวอ	ม.4 ต.ปะเสยะวอ อ.สายบุรี จ.ปัตตานี	อบต.ปะเสยะวอ	ปัตตานี		1	N/A	2.6	Open Dump	ไม่ถูกต้อง	47	ใต้	6.749259	101.59916	0	1.5
33	อบต.มะนังดาลำ	ม.5 ต.มะนังดาลำ อ.สายบุรี จ.ปัตตานี	อบต.มะนังดาลำ	ปัตตานี		1	2548	2	Open Dump	ไม่ถูกต้อง	47	ใต้	6.65638	101.59643	0	1
34	อบต.ไทรทอง	ม.1 ต.ดอนทราย อ.ไม้แก่น จ.ปัตตานี	อบต.ไทรทอง	ปัตตานี	1		2547	8	Open Dump	ไม่ถูกต้อง	47	ใต้	E799747	N727336	0	3
35	อบต.ช้างให้ตก	ม.10 ต.โคกโพธิ์ อ.โคกโพธิ์ จ.ปัตตานี	อบต.ช้างให้ตก	ปัตตานี		1	2558	8	Open Dump	ไม่ถูกต้อง	47	ใต้	6.72163	101.04939	0	0.5

ลำดับที่	ชื่อสถานที่กำจัดขยะมูลฝอย	ที่อยู่	ผู้ดำเนินการ	จังหวัด	หน่วยงานดำเนินการ		ปีที่เปิดดำเนิ	ขนาดพื้นที่ (ไร่)	กระบวนการ	ความถูกต้องของการ	พิกัดสถานที่กำจัดขยะมูลฝอย				ผู้ทิ้งร่วม	ปริมาณขยะที่เข้าระบบ (ตัน/วัน)
					รัฐ	เอกชน					โซน	ภูมิภาค	พิกัดแกน X	พิกัดแกน Y		
36	อบต.ปิตูมุดี	ม.4 ต.ปิตูมุดี อ.ยะรัง จ.ปัตตานี	อบต.ปิตูมุดี	ปัตตานี	1		2539	2.036	Open Dump	ไม่ถูกต้อง	47	ใต้	E751784	N744850	0	3
37	อบต.กระโด	ม.1 ต.กระโด อ.ยะรัง จ.ปัตตานี	อบต.กระโด	ปัตตานี	1		2554	4.25	Open Dump	ไม่ถูกต้อง	47	ใต้	E756242	N742569	0	4.3
38	อบต.บาราเฮาะ	ม.4 ราตาปันยัง อ.ยะหริ่ง จ.ปัตตานี	อบต.บาราเฮาะ	ปัตตานี	1		2544	10	Open Dump	ไม่ถูกต้อง	47	ใต้	E760785	N753499	1	7.93
39	ทต.ตันหยง	ม.4 ต.มะนังยง อ.ยะหริ่ง จ.ปัตตานี	ทต.ตันหยง	ปัตตานี	1		2538		Open Dump	ไม่ถูกต้อง	47	ใต้	E765150	N753825	0	0.7
40	อบต.ปล่องหอย	ม.6 ต.ปล่องหอย อ.กะพ้อ จ.ปัตตานี	อบต.ปล่องหอย	ปัตตานี	1		2549	2.5	Open Dump	ไม่ถูกต้อง	47	ใต้	E779784	N733569	0	2
41	อบต.กะมิยอ	ม.1 ต.กะมิยอ อ.เมือง จ.ปัตตานี	อบต.กะมิยอ	ปัตตานี		1	2556	4 ไร่ 3 งาน	Open Dump	ไม่ถูกต้อง	47	ใต้	N/A	N/A	0	1.3
42	อบต.ประจัน	ม.3 ต.ประจัน อ.ยะรัง จ.ปัตตานี	อบต.ประจัน	ปัตตานี	1		45	3	Open Dump	ไม่ถูกต้อง	47	ใต้	E752131	N750293	1	4
43	อบต.บ้านน้ำบ่อ	ม.2 ต.บ้านน้ำบ่อ อ.ปะนาเระ จ.ปัตตานี	อบต.บ้านน้ำบ่อ	ปัตตานี	1		2550	11.3	Open Dump	ไม่ถูกต้อง	47	ใต้	E783404	N752146	0	2.21
44	อบต.ท่าน้ำ	ม.1 ต.ท่าน้ำ อ.ปะนาเระ จ.ปัตตานี	อบต.ท่าน้ำ	ปัตตานี		1	2557	5	Open Dump	ไม่ถูกต้อง	47	ใต้	N/A	N/A	0	N/A
45	อบต.ถนน	ม.1 ต.ถนน อ.มายอ จ.ปัตตานี	อบต.ถนน	ปัตตานี		1	2550	5	Open Dump	ไม่ถูกต้อง	47	ใต้	N/A	N/A	0	N/A
46	อบต.บือเระ	ม.4 ต.ตะบิ้ง อ.สายบุรี จ.ปัตตานี	อบต.บือเระ	ปัตตานี	1		2553	0.5	Open Dump	ไม่ถูกต้อง	47	ใต้	N/A	N/A	0	N/A
47	อบต.โคกโพธิ์	ม.11 ต.โคกโพธิ์ อ.โคกโพธิ์ จ.ปัตตานี	อบต.โคกโพธิ์	ปัตตานี		1	N/A	6	Open Dump	ไม่ถูกต้อง	47	ใต้	N/A	N/A	0	N/A
48	ทต.โคกโพธิ์	ม.6 ต.โคกโพธิ์ อ.โคกโพธิ์ จ.ปัตตานี	ทต.โคกโพธิ์	ปัตตานี		1	2557	31	Open Dump	ไม่ถูกต้อง	47	ใต้	N/A	N/A	0	N/A
49	อบต.ตะโละกาโปร์	ม.1 ต.ตะโละกาโปร์ อ.ยะหริ่ง จ.ปัตตานี	อบต.ตะโละกาโปร์	ปัตตานี		1	2557	N/A	Open Dump	ไม่ถูกต้อง	47	ใต้	N/A	N/A	0	N/A
50	อบต.กะดุนง	ม.2 ต.กะดุนง อ.สายบุรี จ.ปัตตานี	อบต.กะดุนง	ปัตตานี		1	2557	1	Open Dump	ไม่ถูกต้อง	47	ใต้	N/A	N/A	0	N/A

ข้อมูลสถานที่กำจัดขยะมูลฝอยทั่วประเทศ ปี 2559

ลำดับที่	ชื่อสถานที่กำจัดขยะมูลฝอย	ที่อยู่	ผู้ดำเนินการ	จังหวัด	หน่วยงานดำเนินการ		ปีที่เปิดดำเนิ	ขนาดพื้นที่ (ไร่)	กระบวนการ	ความถูกต้องของการ	พิกัดสถานที่กำจัดขยะมูลฝอย				ผู้ทิ้งร่วม	ปริมาณขยะที่เข้าระบบ (ตัน/วัน)
					รัฐ	เอกชน					โซน	ภูมิภาค	พิกัดแกน X	พิกัดแกน Y		
1	ทม.พัทลุง	หมู่ 6 ตำบลลำปำ อำเภอเมืองพัทลุง จังหวัดพัทลุง	ทม.พัทลุง	พัทลุง	1		2543	95	Sanitary Landfill	ถูกต้อง	47	ใต้	627069	838813	2	35
2	ทต.โคกชะงาย	หมู่ 8 ต.โคกชะงาย อ.เมือง จ.พัทลุง	ทต.โคกชะงาย	พัทลุง	1		2553	3	Open Dump	ไม่ถูกต้อง	47	ใต้	612034	843521	0	2
3	ทต.ปรางหมู่	หมู่ 4 ต.ปรางหมู่ อ.เมือง จ.พัทลุง	บ่อขยะนางอุบล เอียดคง	พัทลุง		1	2554	5	Open Dump	ไม่ถูกต้อง	47	ใต้	621556	845646	16	38.6
4	ทต.นาโหนด	หมู่ที่ 11 ต.นาโหนด อ.เมือง จ.พัทลุง	นางจริยา หนูขาว	พัทลุง		1	2553	2	Open Dump	ไม่ถูกต้อง	47	ใต้	614785	827860	0	1
5	ทต.สมหวัง	320 หมู่ 4 ถนนท่านช่วย-ทุ่งนาชี ต.สมหวัง อ.กงหรา จ.พัทลุง	ทต.สมหวัง	พัทลุง	1		2551	2	Open Dump	ไม่ถูกต้อง	47	ใต้	609366	831419	0	2
6	ทต.คลองทรายขาว	หมู่ 3 ต.คลองทรายขาว อ.กงหรา จ.พัทลุง	นางเจะหนะ หมานนุ้ย	พัทลุง		1	2554	3	Open Dump	ไม่ถูกต้อง	47	ใต้	606383	821225	3	7.5
7	ทต.มะกอกเหนือ	หมู่ 1 ต.มะกอกเหนือ อ.ควนขนุน จ.พัทลุง	ทต.มะกอกเหนือ	พัทลุง	1		2531	5	Open Dump	ไม่ถูกต้อง	47	ใต้	618355	855199	0	2
8	ทต.แหลมโตนด	หมู่ 2 ต.แหลมโตนด อ.ควนขนุน จ.พัทลุง	ทต.แหลมโตนด	พัทลุง	1		2546	3	Open Dump	ไม่ถูกต้อง	47	ใต้	617630	863966	0	0.5
9	ทต.ทะเลน้อย	หมู่ 9 ต.ทะเลน้อย อ.ควนขนุน จ.พัทลุง	ทต.ทะเลน้อย	พัทลุง	1		2554	4	Open Dump	ไม่ถูกต้อง	47	ใต้	621891	860693	2	2
10	ทต.ตะโหมด	หมู่ 3 ต.ตะโหมด อ.ตะโหมด จ.พัทลุง	ทต.ตะโหมด	พัทลุง	1		2528	5	Open Dump	ไม่ถูกต้อง	47	ใต้	633571	814882	0	3
11	ทต.แม่ขรี	380 หมู่ 6 ต.เขาชัยสน อ.เขาชัยสน จ.พัทลุง	บริษัทไทยกรีนเอ็นเนอร์ยี จำกัด	พัทลุง		1	2557	5	ผสมผสาน	ถูกต้อง	47	ใต้	631802	813752	9	34
12	ทต.ท่ามะเดื่อ	หมู่ 13 ถ.เพชรเกษม-หาดไข่เต้า ต.นาปะขอ อ.บางแก้ว จ.พัทลุง	ทต.ท่ามะเดื่อ	พัทลุง	1		2539	13	Open Dump	ไม่ถูกต้อง	47	ใต้	633796	821129	3	7.5
13	ทต.ป่าบอน	บ้านห้วยหลุด หมู่ 2 ถนน ปชส.2 ต.ลานข่อย อ.ป่าพะยอม จ.พัทลุง	ทต.ป่าบอน	พัทลุง	1		2531	1 งาน 33 ต	Open Dump	ไม่ถูกต้อง	47	ใต้	628698	805277	0	1
14	ทต.ลานข่อย	หมู่ 1 ต.ลานข่อย อ.ป่าพะยอม จ.พัทลุง	ทต.ลานข่อย	พัทลุง	1		2557	1	Open Dump	ไม่ถูกต้อง	47	ใต้	714556	918752	0	1.5
15	ทต.ท่าแค	หมู่ 2 ต.ท่าแค อ.เมือง จ.พัทลุง	นายปรีชา น้อยปาน	พัทลุง		1	2557	5	Open Dump	ไม่ถูกต้อง	47	ใต้	617137	836093	0	3
16	อบต.ป่าบอน	หมู่ 8 ต.ป่าบอน อ.ป่าบอน จ.พัทลุง	อบต.ป่าบอน	พัทลุง	1		2550	8	Open Dump	ไม่ถูกต้อง	47	ใต้	627150	811520	0	3.5
17	อบต.เขาปู่	หมู่ 7 ทุ่งไม้ไผ่ ต.เขาปู่ อ.ศรีบรรพต จ.พัทลุง	อบต.เขาปู่	พัทลุง	1		2543	7	Open Dump	ไม่ถูกต้อง	47	ใต้	592957	853152	0	2
18	อบต.ชะมวง	หมู่ 1 ต.ชะมวง อ.ควนขนุน จ.พัทลุง	อบต.ชะมวง	พัทลุง	1		2547	3	Open Dump	ไม่ถูกต้อง	47	ใต้	608991	858494	0	8
19	อบต.คลองเฉลิม	หมู่ 2 ต.คลองเฉลิม อ.กงหรา จ.พัทลุง	อบต.คลองเฉลิม	พัทลุง	1		2541	4	Open Dump	ไม่ถูกต้อง	47	ใต้	608656	814805	0	10
20	อบต.ตำนาน	หมู่ 14 ต.ตำนาน อ.เมือง จ.พัทลุง	อบต.ตำนาน	พัทลุง	1		2546	2	Open Dump	ไม่ถูกต้อง	47	ใต้	617677	837103	0	6.5

ภาคผนวก ค

สถานที่กำจัดขยะมูลฝอยที่ประสบปัญหาไม่สามารถก่อสร้างหรือเปิดดำเนินการได้

สรุปปัญหาและแนวทางการแก้ไขปัญหาในเบื้องต้นสำหรับสถานที่กำจัดขยะมูลฝอยที่ได้รับงบประมาณในการก่อสร้างแต่ไม่สามารถดำเนินการได้จำนวน ๒๓ แห่ง

องค์กรปกครองส่วนท้องถิ่น	จังหวัด	ปัญหา	แนวทางการแก้ไข	หน่วยงาน	
				หลัก	สนับสนุน
อบจ.เชียงใหม่	เชียงใหม่	มีความขัดแย้งระหว่างประชาชน อบจ.เชียงใหม่ เนื่องจากปัญหาผลกระทบที่เกิดจากการดำเนินงาน	๑. อบจ.เชียงใหม่ อยู่ระหว่างการให้เอกชนเข้าศึกษาแนวทางการปรับปรุง และเพิ่มประสิทธิภาพ และจัดให้มีระบบป้องกันกลิ่น ฝุ่นละออง และน้ำเสีย มิให้ส่งผลกระทบต่อประชาชน ๒. ให้จังหวัดเชียงใหม่ กำหนดนโยบายให้นำขยะของ อปท.ในเขตอำเภอดอยสะเก็ด ไปกำจัดขยะในสถานที่กำจัดฯ แห่งนี้ก่อนเป็นลำดับแรก และค่อย ๆ ขยายผลไปยัง อปท.ของอำเภอข้างเคียงเพื่อให้เต็มกำลังการดำเนินการของสถานที่กำจัด ๓. ให้จังหวัดเชียงใหม่ จัดให้มีคณะกรรมการฯ สามฝ่าย ประกอบด้วย ภาคราชการ ภาคประชาชน และภาคเอกชน เพื่อติดตามผลการดำเนินการ	อบจ.เชียงใหม่ จ.เชียงใหม่ สนง.ส่งเสริมท้องถิ่น จ.เชียงใหม่	ทสจ.เชียงใหม่ คพ. สสภ.๑
ทน.เชียงราย	เชียงราย	๑. ทต.ห้วยสัก ไม่อนุญาตให้ อปท.อื่นนำขยะเข้ามากำจัดในพื้นที่	๑.๑ เสนอให้ผู้ว่าราชการจังหวัดฯ กำหนดเป็นประกาศจังหวัดฯ กำหนดกลุ่ม อปท. ที่จะนำขยะมากำจัดในสถานที่กำจัดขยะของ ทน.เชียงราย ๑.๒ ให้มีการหารือระหว่างผู้บริหารของ ทต.ห้วยสัก ทน.เชียงราย และผู้ว่าราชการจังหวัด	ทน.เชียงราย ทต.ห้วยสัก จ.เชียงราย สนง.ส่งเสริมท้องถิ่น จ.เชียงราย	ทสจ.เชียงราย คพ. สสภ.๑

องค์กรปกครองส่วนท้องถิ่น	จังหวัด	ปัญหา	แนวทางการแก้ไข	หน่วยงาน	
				หลัก	สนับสนุน
		๒. ทน.เชียงราย ไม่เดินระบบคัดแยกและหมักทำปุ๋ย เนื่องจากค่าใช้จ่ายในการเดินระบบสูงกว่าการฝังกลบเพียงอย่างเดียว	เชียงรายในการให้ อปท.อื่นนำขยะเข้ามากำจัดในพื้นที่ ๒.๑ ให้ ทน.เชียงราย กำหนดแผนการเดินระบบคัดแยก โดยให้สัมพันธ์กับกิจการคัดแยกขยะ ณ ต้นทาง ในพื้นที่ ให้เหมาะสมกับค่าใช้จ่ายและรายได้ที่เกิดขึ้น ๒.๒ กรณีที่ไม่ได้มีการใช้งาน ควรมีการเดินระบบการบำรุงรักษาเป็นระยะ เพื่อให้ระบบสามารถเดินได้อย่างมีประสิทธิภาพ		
ทม.ชัยนาท	ชัยนาท	๑. ระยะทางในการขนส่งจากเทศบาลฯ ไปยังสถานที่ฝังกลบขยะฯ ไกล (๖๐ กิโลเมตร) และต้องผ่านถนนที่มีลักษณะแคบหลายบริเวณ ๒. สถานที่ฝังกลบขยะฯ ได้รับผลกระทบจากเหตุเพลิงไหม้จากการเผาพื้นที่เกษตรกรรมของประชาชน ทำให้บ่อฝังกลบฯ ได้รับความเสียหาย	๑.๑ ให้มีการก่อสร้างสถานีขนถ่ายขยะ ณ บริเวณเขาพลอง เพื่อขนส่งขยะไปกำจัด ณ บริเวณสถานที่กำจัดขยะมูลฝอย โดยอาจให้เอกชนเป็นผู้ดำเนินงาน หรือเทศบาลฯ เป็นผู้ดำเนินการเอง ๑.๒ ให้มีการออกแบบเส้นทางการขนส่งให้หลีกเลี่ยงถนนที่มีลักษณะแคบ และหลีกเลี่ยงปัญหาการจราจรที่เกิดขึ้น ๒.๑ ทม.ชัยนาท และ อปท. ในพื้นที่ ควรประสานงานและทำความเข้าใจกับประชาชนในพื้นที่ไม่ให้เผาพื้นที่เกษตรกรรม ๒.๒ กรณีที่พบว่ามีการเผาพื้นที่เกษตรกรรม ให้ ทม.ชัยนาท จัดให้มีรถดับเพลิงอยู่บริเวณใกล้เคียงเพื่อดับเพลิง	ทม.ชัยนาท อบต.หนองมะโมง จ.ชัยนาท สนง.ส่งเสริมท้องถิ่น จ.ชัยนาท	ทสจ.ชัยนาท คพ. สสภ.๕

องค์กรปกครองส่วนท้องถิ่น	จังหวัด	ปัญหา	แนวทางการแก้ไข	หน่วยงาน	
				หลัก	สนับสนุน
		๓. เครื่องจักรกล อุปกรณ์ อาคารในสถานที่ฝังกลบขยะฯ ได้รับความเสียหาย เนื่องจากสภาพภูมิอากาศและขาดการดูแลที่ดี	๓.๑ ขอรับการสนับสนุนงบประมาณของจังหวัดชัยนาทในการปรับปรุง ซ่อมแซม และเพิ่มประสิทธิภาพสถานที่กำจัดขยะฯ โดยให้มีการสำรวจความเสียหายและโครงสร้างพื้นที่ที่จะต้องซ่อมแซมอีกครั้ง ๓.๒ ให้ สสภ.๕ และ ทสจ.ชัยนาท ประสานงานกับ ทม.ชัยนาท ในการสนับสนุนและให้ความเห็นในส่วนของโครงสร้างต่าง ๆ ที่จำเป็นจะต้องซ่อมแซมและเพิ่มประสิทธิภา		
ทน.สมุทรสาคร	สมุทรสาคร	มีปัญหาเรื่องของที่ดินและประชาชนในพื้นที่ไม่ยอมให้เทศบาลฯ ดำเนินการอย่างรุนแรง	ไม่มีข้อมูล	ทน.สมุทรสาคร อปท.เจ้าของพื้นที่ จ.สมุทรสาคร สนง.ส่งเสริมท้องถิ่น จ.สมุทรสาคร	ทสจ.สมุทรสาคร คพ. สสภ.๕
ทน.อ้อมน้อย	สมุทรสาคร	๑. มีปัญหาเรื่องของประชาชนไม่ยอมให้เทศบาลฯ ดำเนินการ ๒. ถนนทางเข้าพื้นที่ มีลักษณะคับแคบ อาจมีปัญหาในเรื่องความไม่สะดวกในการขนส่งขยะมูลฝอยไปยังสถานที่กำจัด	ไม่มีข้อมูล	ทน.สมุทรสาคร อปท.เจ้าของพื้นที่ จ.สมุทรสาคร สนง.ส่งเสริมท้องถิ่น จ.สมุทรสาคร	ทสจ.สมุทรสาคร คพ. สสภ.๕

องค์กรปกครองส่วนท้องถิ่น	จังหวัด	ปัญหา	แนวทางการแก้ไข	หน่วยงาน	
				หลัก	สนับสนุน
ทม.คูคต	ปทุมธานี	มีปัญหาเรื่องของที่ดินและประชาชนในพื้นที่ไม่ยอมให้เทศบาลฯ ดำเนินการอย่างรุนแรง	ไม่มีข้อมูล	ทม.คูคต อปท.เจ้าของพื้นที่ จ.ปทุมธานี สนง.ส่งเสริมท้องถิ่น จ.ปทุมธานี	ทสจ.ปทุมธานี คพ. สสภ.๖
ทม.ปทุมธานี	ปทุมธานี	มีปัญหาเรื่องของที่ดินและประชาชนในพื้นที่ไม่ยอมให้เทศบาลฯ ดำเนินการอย่างรุนแรง	ไม่มีข้อมูล	ทม.ปทุมธานี อปท.เจ้าของพื้นที่ จ.ปทุมธานี สนง.ส่งเสริมท้องถิ่น จ.ปทุมธานี	ทสจ.ปทุมธานี คพ. สสภ.๖
ทม.นครนายก	นครนายก	ประชาชนต่อต้านการดำเนินการเนื่องจากเป็นการเทกอง	๑. เสนอให้มีการปิดพื้นที่อย่างถูกต้อง และใช้งานเครื่องจักรอุปกรณ์ (เครื่องชั่งน้ำหนัก และรถแทรกเตอร์) ที่มีอยู่ในพื้นที่ให้เต็มมูลค่า ๒. ให้มีการหารือเพื่อหาแนวทางในการขนส่งขยะมูลฝอยสะสมและขยะมูลฝอยใหม่ไปจัดการ ณ โรงงานปูนซีเมนต์ต่อไป	ทม.นครนายก อปท.เจ้าของพื้นที่ จ.นครนายก สนง.ส่งเสริมท้องถิ่น จ.นครนายก	ทสจ.นครนายก คพ. สสภ.๗
ทม.สมุทรสงคราม	สมุทรสงคราม	มีปัญหาเรื่องของที่ดินและประชาชนในพื้นที่ไม่ยอมให้เทศบาลฯ ดำเนินการอย่างรุนแรง	ไม่มีข้อมูล	ทม.สมุทรสงคราม อปท.เจ้าของพื้นที่ จ.สมุทรสงคราม สนง.ส่งเสริมท้องถิ่น จ.สมุทรสงคราม	ทสจ.สมุทรสงคราม คพ. สสภ.๘

องค์กรปกครองส่วนท้องถิ่น	จังหวัด	ปัญหา	แนวทางการแก้ไข	หน่วยงาน	
				หลัก	สนับสนุน
ทต.บ้านเชียง	อุดรธานี	ประชาชนต่อต้าน เนื่องจากเป็นทางเข้ามรดกโลกบ้านเชียง	สสภ.๙ แจ้งเรื่องว่า ได้เคยส่งเอกสารขอเปลี่ยนแปลงการใช้พื้นที่ (ซึ่งได้รับการอนุมัติจากผู้ว่าราชการจังหวัดอุดรธานี) ไปยัง สผ. แล้ว	ทต.บ้านเชียง จ.อุดรธานี สนง.ส่งเสริมท้องถิ่น จ.อุดรธานี	ทสจ.อุดรธานี คพ. สสภ.๙
ทน.อุบลราชธานี	อุบลราชธานี	มีปัญหาเรื่องของที่ดินและประชาชนในพื้นที่ไม่ยอมให้เทศบาลฯ ดำเนินการอย่างรุนแรง	ไม่มีข้อมูล	ทน.อุบลราชธานี จ.อุบลราชธานี สนง.ส่งเสริมท้องถิ่น จ.อุบลราชธานี	ทสจ.อุบลราชธานี คพ. สสภ.๑๒
ทม.เดชอุดม	อุบลราชธานี	มีปัญหาเรื่องของที่ดินและประชาชนในพื้นที่ไม่ยอมให้เทศบาลฯ ดำเนินการอย่างรุนแรง	ไม่มีข้อมูล	ทม.เดชอุดม จ.อุบลราชธานี สนง.ส่งเสริมท้องถิ่น จ. อุบลราชธานี	ทสจ.อุบลราชธานี คพ. สสภ.๑๒
อบจ.ชลบุรี	ชลบุรี	มีปัญหาเรื่องของที่ดินและประชาชนในพื้นที่ไม่ยอมให้เทศบาลฯ ดำเนินการอย่างรุนแรง	ไม่มีข้อมูล	อบจ.ชลบุรี จ.ชลบุรี สนง.ส่งเสริมท้องถิ่น จ.ชลบุรี	ทสจ.ชลบุรี คพ. สสภ.๑๓
ทม.พนัสนิคม	ชลบุรี	ไม่มีข้อมูล	ไม่มีข้อมูล	ทม.พนัสนิคม จ.ชลบุรี สนง.ส่งเสริมท้องถิ่น จ.ชลบุรี	ทสจ.ชลบุรี คพ. สสภ.๑๓

องค์กรปกครองส่วนท้องถิ่น	จังหวัด	ปัญหา	แนวทางการแก้ไข	หน่วยงาน	
				หลัก	สนับสนุน
ทม.บ้านบึง	ชลบุรี	มีปัญหาเรื่องของที่ดินและประชาชนในพื้นที่ไม่ยอมให้เทศบาลฯ ดำเนินการอย่างรุนแรง	ไม่มีข้อมูล	ทม.บ้านบึง อบต.หนองชาก จ.ชลบุรี สนง.ส่งเสริมท้องถิ่น	ทสจ.ชลบุรี คพ. สสภ.๑๓
ทม.ฉะเชิงเทรา	ฉะเชิงเทรา	มีปัญหาเรื่องของที่ดินและประชาชนในพื้นที่ไม่ยอมให้เทศบาลฯ ดำเนินการอย่างรุนแรง	ไม่มีข้อมูล	ทม.ฉะเชิงเทรา จ.ฉะเชิงเทรา สนง.ส่งเสริมท้องถิ่น จ.ฉะเชิงเทรา	ทสจ.ฉะเชิงเทรา คพ. สสภ.๑๓
ทม.กาญจนบุรี	กาญจนบุรี	มีปัญหาเรื่องของที่ดินและประชาชนในพื้นที่ไม่ยอมให้เทศบาลฯ ดำเนินการอย่างรุนแรง	ไม่มีข้อมูล	ทม.กาญจนบุรี อปท.เจ้าของพื้นที่ จ.กาญจนบุรี สนง.ส่งเสริมท้องถิ่น จ.กาญจนบุรี	ทสจ.กาญจนบุรี คพ. สสภ.๘
ทม.ทุ่งสง	นครศรีธรรมราช	มีปัญหาเรื่องของที่ดินและประชาชนในพื้นที่ไม่ยอมให้เทศบาลฯ ดำเนินการอย่างรุนแรง	ไม่มีข้อมูล	ทม.ทุ่งสง อปท.เจ้าของพื้นที่ จ.นครศรีธรรมราช สนง.ส่งเสริมท้องถิ่น จ.นครศรีธรรมราช	ทสจ.นครศรีธรรมราช คพ. สสภ.๑๔
ทม.นางรอง	บุรีรัมย์	ก่อสร้างเกือบแล้วเสร็จ และได้ส่งคืนงบประมาณส่วนที่เหลือ เนื่องจากมีปัญหาเรื่องของที่ดินและประชาชนในพื้นที่ไม่ยอมให้เทศบาลฯ ดำเนินการอย่างรุนแรง	ไม่มีข้อมูล	ทม.นางรอง อปท.เจ้าของพื้นที่ จ.บุรีรัมย์ สนง.ส่งเสริมท้องถิ่น	ทสจ.บุรีรัมย์ คพ. สสภ๑

องค์กรปกครองส่วนท้องถิ่น	จังหวัด	ปัญหา	แนวทางการแก้ไข	หน่วยงาน	
				หลัก	สนับสนุน
ทต.วังน้ำเย็น	สระแก้ว	ไม่เดินระบบคัดแยกตามที่ได้ขอรับการสนับนสนุนงบประมาณ	ไม่มีข้อมูล	ทต.วังน้ำเย็น จ.สระแก้ว สนง.ส่งเสริมท้องถิ่น จ.สระแก้ว	ทสจ.สระแก้ว คพ. สสภ.๑๓
ทม.สระแก้ว	สระแก้ว	ไม่เดินระบบคัดแยกตามที่ได้ขอรับการสนับนสนุนงบประมาณ	ไม่มีข้อมูล	ทม.สระแก้ว จ.สระแก้ว สนง.ส่งเสริมท้องถิ่น จ.สระแก้ว	ทสจ.สระแก้ว คพ. สสภ.๑๓
ทต.ชนแดน	เพชรบูรณ์	ไม่เดินระบบคัดแยกตามที่ได้ขอรับการสนับนสนุนงบประมาณ	๑. เสนอให้ ทต.ชนแดน เดินระบบคัดแยกขยะ โดยอาจเดินระบบในลักษณะสัปดาห์ละครั้ง หรือเดือนละสองครั้ง หรือเดือนละครั้ง ทั้งนี้ ขึ้นกับองค์ประกอบและลักษณะของขยะมูลฝอยที่วิเคราะห์ได้ในพื้นที่ โดยที่ขึ้นกับลักษณะของกิจกรรมการคัดแยกขยะ ณ ต้นทาง ๒. เสนอให้ ทต.ชนแดน จัดการขยะมูลฝอยในบ่อฝังกลบอย่างถูกต้องตามหลักวิชาการ เนื่องจากปัจจุบันเป็นการเทกอง	ทต.ชนแดน จ.เพชรบูรณ์ สนง.ส่งเสริมท้องถิ่น จ.เพชรบูรณ์	ทสจ.เพชรบูรณ์ คพ. สสภ.๗
อบต.เกาะเต่า	สุราษฎร์ธานี	เตาเผาขยะมูลฝอยไม่สามารถใช้งานได้	ไม่มีข้อมูล	อบต.เกาะเต่า จ.สุราษฎร์ธานี สนง.ส่งเสริมท้องถิ่น จ.สุราษฎร์ธานี	ทสจ.สุราษฎร์ธานี คพ. สสภ.๑๔

ภาคผนวก ง

คะแนนการจัดลำดับจังหวัดที่มีวิกฤตปัญหาด้านขยะตกค้าง

ตารางแสดงการจัดลำดับจังหวัดที่มีวิกฤตด้านขยะมูลฝอยตกค้างปี พ.ศ. 2559

ลำดับที่	จังหวัด	สสภ.	ปริมาณขยะสะสม (ตัน)
1	ฉะเชิงเทรา	13	1,242,000
2	นครศรีธรรมราช	14	1,093,053
3	ขอนแก่น	10	754,904
4	พระนครศรีอยุธยา	6	642,566
5	สมุทรปราการ	6	616,143
6	ชลบุรี+พัทยา	13	398,936
7	เพชรบุรี	8	356,925
8	ประจวบคีรีขันธ์	8	285,197
9	สมุทรสาคร	5	279,825
10	สุราษฎร์ธานี	14	263,499
11	นครราชสีมา	11	227,492
12	กาญจนบุรี	8	222,948
13	ระยอง	13	221,900
14	ปราจีนบุรี	7	216,965
15	พังงา	15	193,962
16	กระบี่	15	192,975
17	สงขลา	16	147,645
18	ราชบุรี	8	143,660
19	มหาสารคาม	10	142,252
20	สระแก้ว	13	142,054
21	นครปฐม	5	141,385
22	เพชรบูรณ์	7	134,693
23	ลพบุรี	7	125,622
24	ร้อยเอ็ด	12	124,955
25	สระบุรี	7	93,481
26	สุพรรณบุรี	5	92,367
27	ตราด	13	86,305
28	ชัยภูมิ	10	84,010
29	ปทุมธานี	6	82,912
30	ตรัง	15	80,408
31	ตาก	4	79,592
32	นครนายก	7	75,000
33	พัทลุง	16	67,052

ลำดับที่	จังหวัด	สสภ.	ปริมาณขยะสะสม (ตัน)
34	นราธิวาส	16	59,243
35	เลย	9	56,836
36	จันทบุรี	13	52,721
37	ชุมพร	14	51,673
38	ปัตตานี	16	49,108
39	ยโสธร	12	46,400
40	อำนาจเจริญ	12	44,156
41	ลำปาง	2	43,317
42	เชียงใหม่	1	42,979
43	นครพนม	9	42,786
44	ศรีสะเกษ	11	33,399
45	พะเยา	2	29,042
46	สิงห์บุรี	6	28,138
47	บุรีรัมย์	11	26,157
48	สุโขทัย	2	24,274
49	แพร่	2	23,143
50	หนองบัวลำภู	10	20,562
51	ชัยนาท	5	20,013
52	อุบลราชธานี	12	18,634
53	สตูล	15	18,448
54	ระนอง	14	18,291
55	พิจิตร	3	18,170
56	กาฬสินธุ์	10	17,433
57	อุดรธานี	9	17,203
58	ยะลา	16	14,718
59	เชียงราย	1	13,277
60	หนองคาย	9	12,058
61	นครสวรรค์	4	11,109
62	บึงกาฬ	9	10,334
63	น่าน	3	9,242
64	พิษณุโลก	3	6,817
65	กำแพงเพชร	4	6,119
66	อุตรดิตถ์	3	4,735
67	สกลนคร	9	4,511
68	มุกดาหาร	12	4,127

ลำดับที่	จังหวัด	สสภ.	ปริมาณขยะสะสม (ตัน)
69	สุรินทร์	11	2,754
70	อุทัยธานี	4	1,296
71	แม่ฮ่องสอน	1	533
72	ลำพูน	1	131
73	นนทบุรี	6	-
74	อ่างทอง	6	-
75	สมุทรสงคราม	8	-
76	ภูเก็ต	15	-
77	กทม.		-

ภาคผนวก จ

คะแนนการจัดลำดับจังหวัดที่มีวิกฤตปัญหาด้านการจัดการขยะมูลฝอยชุมชน

ภาคผนวก จ แสดงลำดับจังหวัดที่มีวิกฤตการจัดการขยะมูลฝอยชุมชน (มากไปน้อย)

ลำดับที่	สสภ.	จังหวัด	คะแนนปัจจัย A	คะแนนปัจจัย B	คะแนนปัจจัย C	คะแนนรวม
1	13	ฉะเชิงเทรา	39.55	5.48	40.00	85.03
2	14	นครศรีธรรมราช	32.45	8.62	35.20	76.28
3	10	ขอนแก่น	33.19	2.89	24.31	60.39
4	12	ร้อยเอ็ด	39.52	11.41	4.02	54.96
5	6	พระนครศรีอยุธยา	31.24	1.94	19.77	52.96
6	8	กาญจนบุรี	37.62	6.62	6.86	51.10
7	10	ชัยภูมิ	35.49	9.52	4.58	49.58
8	10	กาฬสินธุ์	40.00	6.30	2.71	49.01
9	13	สระแก้ว	34.09	9.80	4.58	48.47
10	14	ระนอง	40.00	6.46	0.59	47.05
11	6	สิงห์บุรี	40.00	5.51	0.87	46.38
12	7	ลพบุรี	37.30	4.43	3.87	45.60
13	9	เลย	37.33	3.34	1.75	42.42
14	9	นครพนม	34.87	5.45	1.38	41.70
15	7	ปราจีนบุรี	29.34	5.16	6.68	41.18
16	14	ชุมพร	30.09	9.19	1.66	40.95
17	16	ยะลา	31.79	6.47	2.16	40.42
18	7	เพชรบูรณ์	30.20	5.60	4.14	39.95
19	8	สมุทรสงคราม	39.30	0.22	–	39.52
20	2	แพร่	37.17	1.59	0.71	39.47
21	4	ตาก	32.25	4.52	2.45	39.21
22	9	บึงกาฬ	36.41	1.67	0.33	38.41
23	6	ปทุมธานี	35.58	0.05	2.55	38.18
24	8	เพชรบุรี	22.54	4.29	10.98	37.81
25	11	ศรีสะเกษ	21.15	15.42	1.08	37.65
26	14	สุราษฎร์ธานี	21.36	6.07	8.49	35.92
27	5	สุพรรณบุรี	24.35	7.90	2.84	35.09
28	11	บุรีรัมย์	21.70	12.17	0.84	34.72
29	10	หนองบัวลำภู	29.39	4.31	0.66	34.36
30	13	ชลบุรี (รวม เมืองพัทยา)	20.33	1.06	12.85	34.25

ลำดับที่	สสภ.	จังหวัด	คะแนนปัจจัย A	คะแนนปัจจัย B	คะแนนปัจจัย C	คะแนนรวม
31	11	นครราชสีมา	16.57	9.86	7.33	33.75
32	13	จันทบุรี	25.62	4.20	2.78	32.60
33	12	ยโสธร	26.19	4.90	1.49	32.58
34	3	พิจิตร	22.26	9.72	0.56	32.54
35	11	สุรินทร์	14.73	17.08	0.09	31.90
36	10	มหาสารคาม	25.85	5.47	0.56	31.88
37	16	พัทลุง	23.87	6.29	1.58	31.74
38	9	สกลนคร	22.74	8.63	0.15	31.52
39	3	พิษณุโลก	21.19	9.70	0.21	31.10
40	3	อุตรดิตถ์	23.34	7.01	0.15	30.50
41	15	ตรัง	22.45	1.21	6.25	29.91
42	2	พะเยา	21.10	6.92	0.89	28.92
43	15	พังงา	18.56	4.01	6.21	28.78
44	5	สมุทรสาคร	19.67	0.20	8.61	28.48
45	16	ปัตตานี	18.77	7.70	1.91	28.38
46	3	น่าน	18.41	9.37	0.28	28.06
47	2	ลำปาง	23.44	3.24	1.33	28.01
48	7	นครนายก	18.17	6.08	2.31	26.56
49	15	สตูล	18.22	5.49	2.59	26.30
50	9	อุดรธานี	23.00	2.56	0.53	26.09
51	1	เชียงราย	14.01	10.25	0.41	24.67
52	8	ราชบุรี	14.79	4.91	4.42	24.12
53	13	ระยอง	14.44	1.44	7.15	23.02
54	15	กระบี่	19.24	2.29	0.59	22.13
55	8	ประจวบคีรีขันธ์	8.11	4.91	8.78	21.79
56	4	กำแพงเพชร	11.86	9.70	0.19	21.74
57	5	ชัยนาท	17.11	3.75	0.62	21.48
58	1	ลำพูน	12.83	8.19	0.02	21.04
59	6	สมุทรปราการ	1.75	-	18.96	20.71
60	13	ตราด	12.11	6.84	1.70	20.65
61	9	หนองคาย	19.38	0.07	0.37	19.81

ลำดับที่	สสภ.	จังหวัด	คะแนนปัจจัย A	คะแนนปัจจัย B	คะแนนปัจจัย C	คะแนนรวม
62	5	นครปฐม	14.44	0.52	4.35	19.31
63	4	นครสวรรค์	10.87	7.93	0.34	19.14
64	4	อุทัยธานี	7.56	11.04	0.04	18.64
65	2	สุโขทัย	11.23	6.15	0.75	18.13
66	12	อุบลราชธานี	9.43	7.72	0.60	17.76
67	7	สระบุรี	10.97	1.88	2.88	15.72
68	1	แม่ฮ่องสอน	5.23	9.25	0.00	14.48
69	12	อำนาจเจริญ	9.79	3.00	1.42	14.21
70	1	เชียงใหม่	8.39	3.95	1.32	13.67
71	16	สงขลา	4.30	3.78	4.76	12.84
72	12	มุกดาหาร	5.89	5.32	0.13	11.35
73	16	นราธิวาส	1.90	3.13	0.47	5.51
74	6	อ่างทอง	0.37	4.12	-	4.49
75	6	นนทบุรี	-	-	-	-
76	15	ภูเก็ต	-	-	-	-
77		กทม.	-	-	-	-

ข้อแนะนำ

ข้อแนะนำ

ปัจจัยหลักที่ทำให้จังหวัดมีปัญหาวิกฤตด้านการจัดการขยะมูลฝอย คือ ปริมาณขยะมูลฝอยที่กำจัดไม่ถูกต้อง ปริมาณขยะมูลฝอยสะสมตกค้างกำจัด และปริมาณขยะมูลฝอยที่ไม่ได้รับการเก็บขน ดังนั้น แนวทางในเบื้องต้นที่จะทำให้ปริมาณขยะมูลฝอยต่าง ๆ ที่เป็นปัญหาลดลง มีดังนี้

1) การฟื้นฟู/ปรับปรุงสถานที่กำจัดขยะมูลฝอย
   - การฟื้นฟูและปรับปรุงอย่างง่ายสำหรับสถานที่กำจัดขยะมูลฝอยให้สามารถดำเนินการได้อย่างถูกต้อง
   - การออกแบบทางวิศวกรรมเพื่อปรับปรุงและฟื้นฟูสถานที่กำจัดขยะมูลฝอยให้สามารถดำเนินการได้อย่างถูกต้อง
2) การพัฒนาสมรรถนะในการกำจัดขยะมูลฝอย
   - แนวทางในการปรับปรุง Open Dump ให้เป็น Controlled Dump
   - แนวทางในการพัฒนา Controlled Dump ให้เป็น Engineered Landfill
3) การเพิ่มประสิทธิภาพการให้บริการเก็บขนขยะมูลฝอย
4) ส่งเสริมสังคมรีไซเคิล
5) ส่งเสริมการนำขยะมูลฝอยมาผลิตพลังงาน (WTE)

1 การฟื้นฟู/ปรับปรุงสถานที่กำจัดขยะมูลฝอย

แนวทางการฟื้นฟู/ปรับปรุงสถานที่กำจัดขยะมูลฝอย เพื่อเป็นการลดปริมาณขยะมูลฝอยที่กำจัดไม่ถูกต้องในพื้นที่ รวมทั้งกำจัดขยะมูลฝอยสะสมตกค้างในสถานที่กำจัดขยะมูลฝอยที่ดำเนินการไม่ถูกต้องให้หมดไป มีแนวทาง ดังนี้

1.1 การฟื้นฟูและปรับปรุงอย่างง่ายสำหรับสถานที่กำจัดขยะมูลฝอยให้สามารถดำเนินการได้อย่างถูกต้องอย่างง่าย

การฟื้นฟูสถานที่กำจัดขยะมูลฝอยอย่างง่ายด้วยตนเอง ก่อนที่จะสามารถจัดสรร/จัดงบประมาณมาดำเนินการได้ มีขั้นตอนการดำเนินงานดังนี้

1) สำรวจข้อมูลเบื้องต้นของพื้นที่
   - ขอบเขตพื้นที่ของสถานที่กำจัดขยะมูลฝอย โดยดูจากโฉนดและทำการรังวัดจริง

- ปริมาณขยะมูลฝอยที่มีอยู่ในปัจจุบัน โดยพิจารณาทั้งบนทั้งก้อนของขยะมูลฝอยที่กองสะสมอยู่ ทั้งนี้หากขยะมูลฝอยชั้นล่างมีการกลบทับด้วยดินเรียบร้อยแล้วให้พิจารณาเพียงส่วนที่พ้นหรือเหนือขึ้นมาจากพื้นดิน

2) ทำคันดินรูปตัวยูสูงประมาณ 3 ม. ด้านในสุดของสถานที่กำจัดขยะมูลฝอย หรือด้านที่รถขนขยะมูลฝอยเข้าไปได้มากที่สุด โดยดินที่จะนำมาทำคันดินนั้นสามารถขุดจากบริเวณสถานที่กำจัดขยะมูลฝอยได้หากน้ำใต้ดินในบริเวณสถานที่กำจัดขยะมูลฝอยอยู่ต่ำ แต่ถ้าระดับน้ำใต้ดินอยู่สูงต้องหาดินจากแหล่งอื่นมาทำคันดินและกลบขยะมูลฝอย พร้อมทั้งบดอัดดินให้แน่น

3) ใช้รถแทรกเตอร์ดันขยะมูลฝอยเข้าไปในระหว่างคันดินและบดอัดให้แน่น โดยให้มีความหนาของขยะมูลฝอยประมาณ 2.5 ม. ความหนาแน่นประมาณ 600 – 700 กก./ลบ.ม.

4) ทำคันดินล้อมรอบพื้นที่ที่เหลือแล้วบดอัดด้วยลูกรังหนา 15 ซม. ให้แน่น แล้วบดอัดด้วยดินด้านบนสุดหนา 60 ซม.

5) ปลูกหญ้า ทำรางระบายน้ำรูปตัวยู วางท่อระบายก๊าซ ปลูกต้นไม้ล้อมรอบพื้นที่กำจัดขยะมูลฝอย ทำรั้วลวดหนาม ประตูทางเข้า และป้ายชื่อสถานที่กำจัดขยะมูลฝอย

ในการถมขยะสูง 2–3 ชั้นนั้น ต้องพิจารณาพื้นที่และความลาดชันของคันดินตลอดจนจัดสภาพภูมิทัศน์ให้สวยงาม

1.2 การออกแบบทางวิศวกรรมเพื่อปรับปรุงและฟื้นฟูสถานที่กำจัดขยะมูลฝอยให้สามารถดำเนินการได้อย่างถูกต้อง

การออกแบบการฟื้นฟูสถานที่กำจัดขยะมูลฝอย มีข้อมูลที่ต้องสำรวจ วิเคราะห์และข้อกำหนดต่าง ๆ ดังนี้

1. ข้อมูลที่ต้องการ

ข้อมูลที่ต้องสำรวจและวิเคราะห์ในขั้นรายละเอียด เพื่อให้ได้ข้อมูลที่เพียงพอสำหรับการออกแบบ โดยการสำรวจภาคสนามดังต่อไปนี้

1) สภาพภูมิประเทศซึ่งเป็นปัจจัยที่ต้องพิจารณาในการออกแบบฟื้นฟูสถานที่กำจัดขยะมูลฝอยที่ใช้อยู่ในปัจจุบัน เพราะมีผลต่อการประเมินปริมาณงานที่ต้องทำในการปรับเตรียมพื้นที่และการพิจารณาใช้เครื่องจักร ตลอดจนการประเมินผลกระทบที่อาจเกิดขึ้นจากการดำเนินการต่อพื้นที่ข้างเคียงด้วย

2) ข้อมูลลักษณะทางธรณีวิทยาและคุณสมบัติของดิน โดนการเจาะและนำดินมาวิเคราะห์ในห้องปฏิบัติการ เพื่อศึกษาค่าความพรุน (Porosity) ความนำชลศาสตร์ (Hydraulic Conductivity) ลักษณะเนื้อดิน (Soil Texture) เป็นต้น สภาพธรณีวิทยาและอุทกธรณีเป็นปัจจัยที่สำคัญ

มากต่อการดำเนินงานฟื้นฟูสถานที่กำจัดขยะมูลฝอย ทั้งนี้ หากพื้นที่เดิมมีชั้นดินเหนียวรองรับอยู่ข้างใต้ จะช่วยป้องกันการแพร่กระจายของน้ำชะมูลฝอยได้เป็นอย่างดี และช่วยลดค่าใช้จ่ายในการนำดินเหนียวจากแหล่งอื่นมาเพื่อใช้รองรับก้นบ่อและกลบทับมูลฝอย

3) ข้อมูลอุทกธรณีวิทยา โดยพิจารณาจากข้อมูลบ่อบาดาลในพื้นที่ที่ขุดเจาะโดยหน่วยงานต่าง ๆ เช่น กรมทรัพยากรธรณี เป็นต้น และข้อมูลจากบ่อติดตามตรวจสอบน้ำใต้ดินที่ติดตั้งไว้

4) สภาพอุทกธรณีวิทยาในชั้นน้ำใต้ดินชั้นบน ซึ่งรองรับพื้นที่ฝังกลบมูลฝอย โดยตรวจสอบระดับน้ำใต้ดินและทิศทางการไหลของน้ำใต้ดิน

5) ข้อมูลอุทกธรณีวิทยาของแหล่งน้ำผิวดินที่อยู่ใกล้เคียง ซึ่งสามารถใช้เป็นทางระบายน้ำฝนที่ตกลงบนพื้นที่ฝังกลบได้ นอกจากนี้ควรทราบถึงระดับน้ำสูงสุดและต่ำสุดของแหล่งน้ำผิวดินในแต่ละปี สถิติการเกิดน้ำท่วม ตลอดจนสภาพพื้นที่ลุ่มน้ำในบริเวณนั้นด้วย

6) ข้อมูลจากการประเมินผลกระทบสิ่งแวดล้อมที่อาจเกิดจากการไหล่บ่าของน้ำผิวดินผ่านสถานที่ฝังกลบมูลฝอยที่อยู่ระหว่างการฟื้นฟู

7) สภาพภูมิอากาศในท้องถิ่นเป็นปัจจัยหนึ่งที่ต้องนำมาพิจารณาในการปรับปรุงสถานที่กำจัดขยะมูลฝอย ทั้งนี้เนื่องจากลักษณะภูมิอากาศมีผลต่อกิจกรรมการดำเนินงานขณะปรับปรุง หรือเมื่อฝังกลบเสร็จแล้ว หากดินปิดทับชั้นบนสุดไม่หนาพอ อาจทำให้เกิดการชะล้างชั้นดินหรือน้ำฝนซึมผ่านลงไปในชั้นมูลฝอยได้ ซึ่งส่งผลให้เกิดน้ำชะมูลฝอยมากขึ้น

8) ขนาดของพื้นที่ทั้งหมด ขอบเขต ลักษณะการฝังกลบในปัจจุบัน

9) ปริมาณมูลฝอยที่มีอยู่ในปัจจุบันและที่คาดว่าจะนำเข้ามาฝังกลบ

2. ข้อกำหนดในการออกแบบ

1) ออกแบบและกำหนดชั้นฝังกลบมูลฝอย (lift) จากปริมาณมูลฝอยที่มีอยู่ โดยตรวจสอบระดับน้ำใต้ดิน ซึ่งเป็นตัวชี้ให้ทราบว่าควรใช้ชั้นมูลฝอยล่างสุดของบ่อฝังกลบมูลฝอยห่างจากระดับน้ำใต้ดินให้มากที่สุด และไม่น้อยกว่า 1 ม. และไม่เกิดปัญหาต่อทัศนียภาพในบริเวณนั้น โดยทั่วไปแล้วการฝังกลบจะเลือกใช้แบบผสมระหว่างแบบขุดเป็นร่องให้ลึกในดิน 1 ชั้น และกลบสูงขึ้นจากระดับพื้นดิน 2 ชั้น รวมฝังกลบได้ 3 ชั้น แต่ละชั้นบรรจุมูลฝอยสูง 2.5-3 ม.

2) การกำหนดการบดอัดมูลฝอยให้มีความหนาแน่น จะเป็นตัวแปรสำคัญของการใช้พื้นที่ฝังกลบมูลฝอย โดยทั่วไปกำหนดความหนาแน่นในการบดอัดประมาณ 500-800 กก./ลบ.ม. แต่มูลฝอยที่ได้มีการย่อยสลายไปบ้างแล้ว ค่าความหนาแน่นอาจเพิ่มเป็นมากกว่า 1,000 กก./ลบ.ม.

3) กำหนดให้มีพื้นที่สำหรับก่อสร้างระบบป้องกันมลพิษ คือ

- บ่อบำบัดน้ำเสีย

- ระบบระบายน้ำฝน
- พื้นที่ฉนวนสำหรับปลูกต้นไม้
- พื้นที่อำนวยความสะดวก เช่น ถนน รั้ว

4) ออกแบบปรับปรุงพื้นที่ฝังกลบขยะมูลฝอยเดิมให้มีลักษณะถูกหลักสุขาภิบาล โดยคำนึงถึงลักษณะดิน คือหากดินชั้นล่างสุดเป็นดินเหนียวมีค่า K = 10^{-7} ม./วินาที แล้วไม่จำเป็นต้องใช้แผ่น HDPE ซึ่งมีราคาแพงปู เพื่อใช้ป้องกันการรั่วซึมของน้ำชะขยะมูลฝอย

5) ประมาณความต้องการวัสดุกลับทับขยะมูลฝอย (Cover Material Requirement) ปริมาณวัสดุกลบทับที่จะใช้ในการกำจัดขยะมูลฝอยแบบฝังกลบ จะมากหรือน้อยขึ้นอยู่กับการกำหนดจำนวนชั้นของการฝังกลบ (lift) และความหนาแน่นของชั้นดินที่กลบทับ รวมทั้งขนาดของคันดิน และอื่น ๆ ซึ่งจะกำหนดความต้องการได้ดังนี้

- วัสดุกลับทับขยะมูลฝอยรายวัน (Daily Cover Material) โดยกำหนดให้ความหนาด้านข้าง โดยประมาณ 15 ซม. และที่ด้านบนประมาณ 30 ซม.
- ดินสำหรับก่อสร้างคันดินขึ้นอยู่กับขนาดความกว้างด้านบน ด้านฐาน ความสูง และความยาวของคันดิน
- ดินสำหรับบดทับชั้นบนสุด โดยทั่วไปจะหนาประมาณ 1.0–1.2 ม.
- ไม่เป็นพื้นที่ที่มีปัญหาน้ำท่วมเป็นประจำ ซึ่งจะเป็นอุปสรรคต่อการดำเนินงานฝังกลบขยะมูลฝอย และต้องระบายน้ำออกจากบ่อฝังกลบเป็นประจำ
- เป็นพื้นที่ที่มีความลาดเอียงไม่มากนัก จะช่วยลดค่าใช้จ่ายในการก่อสร้างคันดิน

2 การพัฒนาสมรรถนะในการกำจัดขยะมูลฝอย

2.1 แนวทางในการปรับปรุง Open Dump ให้เป็น Controlled Dump

1. <u>หลักการในการปรับปรุง Open Dump</u>

1) แนวทางในการปรับปรุง Open Dump ให้เป็น Controlled Dump นี้ จะใช้หลักการการปรับปรุงพื้นที่ (Site Rehabilitation) เพื่อปรับปรุงในส่วนของการป้องกันผลกระทบต่อแหล่งน้ำผิวดินเท่านั้น จะไม่รวมถึงการปฏิบัติการเพื่อฟื้นฟู (Remedial Action) ของ Open Dump เพื่อบำบัดการปนเปื้อนของสารเคมีที่เกิดจากการรั่วไหลของของเสียอันตรายหรือโลหะหนักที่มีอยู่ในกองขยะมูลฝอยดังกล่าว

2) หากพื้นที่เทกอง (Open Dump) ใด ๆ ที่มีระยะเวลาการใช้งานเหลืออีกไม่ถึง 1 ปี ให้ทำการปิดพื้นที่ และจะไม่ใช้แนวทางในการปรับปรุงให้เป็นสถานที่เทกองแบบควบคุม (Controlled Dump) โดยจะต้องกำหนดให้มีการหาพื้นที่เพื่อกำจัดขยะมูลฝอยอย่างถูกต้องแห่งใหม่โดยเร็วที่สุด

3) หากพื้นที่เทกอง (Open Dump) ใด ๆ ที่อยู่ใกล้กับแหล่งชุมชนที่มีแนวโน้มที่จะส่งผลกระทบต่อสุขภาพอนามัย ควรดำเนินการปิดพื้นที่ เว้นแต่จะได้รับการยอมรับจากประชาชนเพื่อดำเนินการปรับปรุงพื้นที่

4) หากพื้นที่เทกอง (Open Dump) ใด ๆ ที่จะนำแนวทางการปรับปรุงและประเมินราคานี้ไปใช้ จะต้องมีการประเมินอายุการใช้งานพื้นที่โดยจะต้องมีอายุการใช้งานไม่น้อยกว่า 1 ปี

1. <u>ข้อกำหนดในการปรับปรุงพื้นฟูการเทกองขยะมูลฝอยให้เป็นการเทกองแบบควบคุม</u>

ขั้นตอนแรกในการปรับปรุงพื้นฟูการเทกองขยะมูลฝอย (Open Dump) ให้เป็นการเทกองแบบควบคุม (Controlled Dump) คือ การวิเคราะห์สภาพพื้นที่กำจัดขยะมูลฝอยและข้อมูลด้านสภาพภูมิศาสตร์ของพื้นที่ โดยการสำรวจพื้นที่โดยละเอียด ซึ่งเกณฑ์ขั้นต่ำในการปรับปรุงพื้นฟูในเบื้องต้นให้เป็นการเทกองแบบควบคุม จะมีหลักการคือ

1) ห้ามจุดไฟในพื้นที่โดยเด็ดขาดไม่ว่ากรณีใด ๆ ในพื้นที่เทกองขยะมูลฝอย

2) หน้างานจะต้องเล็ก ไม่ควรมีการเปิดหน้างานใหญ่ และมีการวางแผนงานกำจัดอย่างเหมาะสม และดำเนินการตามแผนงานนั้นด้วย

3) ความหนาของขยะมูลฝอยในการฝังกลบ ไม่ควรหนามากกว่าชั้นละ 50 เซนติเมตร และจะต้องมีการบดอัดด้วย

4) มีการกลบทับด้วยดินกลบทับหนาประมาณ 15 เซนติเมตรยกเว้นชั้นสุดท้ายให้กลบทับด้วยดินหนาอย่างน้อย 60 เซนติเมตร

5) มีระบบรวบรวมน้ำฝนและแยกน้ำเสียที่เกิดขึ้นจากการเทกองไปจัดการให้เหมาะสม

6) ถนนทางเข้ามีสภาพดี ใช้งานได้ทุกฤดูกาล

7) มีกำแพงล้อมรอบพื้นที่เทกองกำจัดขยะมูลฝอย และมีประตูทางเข้าพื้นที่

8) มีการบันทึกข้อมูลขยะมูลฝอยที่เข้าสู่พื้นที่กำจัดขยะมูลฝอย

9) มีการติดตามตรวจสอบคุณภาพสิ่งแวดล้อม

10) มีเจ้าหน้าที่ อุปกรณ์เครื่องมือที่เหมาะสมในการดำเนินการ

3. <u>วิธีการจัดการการเทกองขยะมูลฝอย</u>

1) การขุนร่อนขยะมูลฝอยขึ้นมาใช้ประโยชน์ (Landfill Mining) หากจะขุดร่อนขยะมูลฝอยกลับขึ้นมาใช้ประโยชน์ จะต้องมีการพิจารณาในเรื่องของมูลค่าตลาดของวัสดุที่ขุดขึ้นมา

2) การปิดสถานที่เทกอง การดูแลหลังจากปิดสถานที่ และการติดตามตรวจสอบ

ซึ่งการเลือกวิธีการขุดร่อนหรือการปิดสถานที่กำจัดขยะมูลฝอยนั้น ควรมีการพิจารณาจากอายุการใช้งานพื้นที่กำจัดขยะมูลฝอยที่เหลือ หากเหลือไม่ถึง 1 ปี ไม่ควรปรับปรุงพื้นที่เป็นการเทกองแบบควบคุม แต่ควรดำเนินการปิดพื้นที่ไปเลย และหาพื้นที่ใหม่ในการจัดการ หรือใช้เทคโนโลยีอื่นในการกำจัดขยะมูลฝอยที่กองอยู่ ณ บริเวณนั้นแทน

ในการปรับปรุงฟื้นฟูการเทกองขยะมูลฝอย (Open Dump) เป็นการเทกองแบบควบคุม (Controlled Dump) จะต้องมีมาตรการในเบื้องต้น ดังต่อไปนี้

(1) มีการกำหนดผู้รับผิดชอบ และผู้ควบคุมงาน (Authorized Persons) ในพื้นที่

(2) มีการตรวจสอบ ควบคุมยานพาหนะ และรถเก็บขนขยะมูลฝอยที่เข้าออกพื้นที่

(3) ข้อบังคับในการจำกัดขยะมูลฝอยเข้าพื้นที่ โดยจะต้องอนุญาตให้นำขยะมูลฝอยชุมชนเข้ามากำจัดเท่านั้น

(4) ข้อบังคับในการกำหนดการใช้งาน การควบคุมเครื่องจักรกลอุปกรณ์ยานพาหนะต่าง ๆ ในการกำจัดขยะมูลฝอย

(5) ห้ามการจุดไฟเผาขยะในพื้นที่โดยเด็ดขาด

(6) มีการควบคุมผู้คุ้ยคัดแยกขยะมูลฝอยในพื้นที่

(7) มีการควบคุมมิให้มีการนำสัตว์มาเลี้ยงในพื้นที่

4. <u>การวางแผนสำหรับการปรับปรุงฟื้นฟูการเทกองขยะมูลฝอย</u>

ในการวางแผนสำหรับปรับปรุงฟื้นฟูการเทกองขยะมูลฝอย (Open Dump) จะประกอบด้วย 3 ขั้นตอน คือ 1) การวางแผนและการออกแบบงานฟื้นฟูสถานที่กำจัด 2) การนำเครื่องจักรอุปกรณ์เข้ามาปรับปรุงสถานที่กำจัดแบบเทกองในครั้งแรก และ 3) การปรับเปลี่ยนรูปแบบการดำเนินงาน (Operate) กำจัดขยะมูลฝอย

1) การวางแผนและการออกแบบงานฟื้นฟูสถานที่กำจัด จะประกอบด้วย 2 ขั้นตอน ดังนี้

1.1 สำรวจพื้นที่เพื่อรวบรวมข้อมูลเฉพาะของพื้นที่กำจัดขยะมูลฝอย เช่น ประวัติการใช้งานกำจัดของพื้นที่ ประเภทของขยะมูลฝอยที่กำจัดในปัจจุบัน ขนาดและรูปร่างของพื้นที่ สภาพภูมิประเทศ ลักษณะทางกายภาพของพื้นที่

1.2 รวบรวมข้อมูลที่ได้เพื่อหาจุดประสงค์ในการปรับปรุงโดยเปรียบเทียบกับงบประมาณในการปรับปรุงฟื้นฟูที่มีอยู่ โดยจะต้องมากำหนดในแผนพัฒนาเทศบาล 3 ปี แผนพัฒนาท้องถิ่น ยุทธศาสตร์ขององค์กรปกครองส่วนท้องถิ่น ในการจัดตั้งงบประมาณเพื่อฟื้นฟูและปรับปรุงในเบื้องต้น

2) การนำเครื่องจักรอุปกรณ์เข้ามาปรับปรุงสถานที่กำจัดแบบเทกองในครั้งแรก

การจัดการขยะมูลฝอยอย่างเหมาะสม จะต้องเป็นแผนงานที่ถูกกำหนดภายใต้ข้อมูลที่ได้จากการสำรวจ และปัญหาที่อาจจะเกิดขึ้นในระยะสั้น ซึ่งประเด็นต่าง ๆ ที่จะต้องมีการวิเคราะห์ ประกอบด้วย

2.1 ความลาดชันของกองขยะมูลฝอยที่เหมาะสม

2.2 ถนนทางเข้าพื้นที่

2.3 การจัดการน้ำชะขยะมูลฝอย

2.4 การควบคุมมิให้มีการเผา

2.5 การจัดหาดิน และวัสดุกลบทับขยะมูลฝอย

2.6 การกำหนดจุดรับ จุดเทขยะมูลฝอยที่เหมาะสม

2.7 การก่อสร้างรั้วรอบพื้นที่

2.8 การควบคุมผู้คัดแยกในพื้นที่

2.9 การใช้วัสดุอุปกรณ์และเครื่องจักรกลในพื้นที่

2.10 การจำกัดขนาดพื้นที่หน้างานกำจัดขยะมูลฝอยมิให้มีขนาดใหญ่เกินไป

2.11 การดำเนินงานกำจัดขยะมูลฝอย

3) การปรับเปลี่ยนรูปแบบการดำเนินงาน (Operate) กำจัดขยะมูลฝอยโดยแผนงานดำเนินงาน(Operation)จะต้องมีการพิจารณาประเด็นต่าง ๆ ดังนี้

3.1 ขนาดพื้นที่และตำแหน่งของพื้นที่กำจัดขยะมูลฝอย ที่จะปรับปรุงฟื้นฟูเป็นลำดับแรกและลำดับพื้นที่เทกองที่จะต้องถูกปรับปรุงฟื้นฟูในลำดับถัดมา จนกระทั่งครบทั้งหมดเต็มพื้นที่ ซึ่งในแต่ละบ่อหรือแต่ละเฟสงานที่จะต้องปรับปรุงฟื้นฟูนั้น จะต้องมีการระบุหมายเลขลำดับก่อนหลังระบุไว้ในแบบแปลนด้วย

3.2 วิธีการเกลี่ยขยะมูลฝอย การจัดวางตำแหน่งของขยะมูลฝอย หลังจากปรับปรุงฟื้นฟูพื้นที่รวมไปถึงการกลบทับขยะมูลฝอยด้วยดิน

3.3 โครงสร้าง บทบาท และความรับผิดชอบของบุคลากรในการบริหารจัดการพื้นที่กำจัดขยะมูลฝอยหลังจากการปรับปรุงฟื้นฟูสถานที่

3.4 ขั้นตอนในการบันทึกข้อมูลต่าง ๆ ในสถานที่กำจัดขยะมูลฝอยไม่ว่าจะเป็นการบันทึกรถเก็บขนขยะมูลฝอยที่เข้าสู่พื้นที่ ประเภทของขยะมูลฝอยที่เข้า และการคาดการณ์ปริมาณขยะมูลฝอยที่เข้าสู่พื้นที่

3.5 ขั้นตอนในการบันทึกข้อมูลต่าง ๆ ในส่วนของการใช้งานเครื่องจักรกลและอุปกรณ์ รวมทั้งข้อมูลการบำรุงรักษาประจำปี การเกิดอุบัติเหตุและการรายงานการชำรุดบกพร่องต่าง ๆ

3.6 การควบคุมการเข้าออกของรถเก็บขนขยะมูลฝอยในบริเวณพื้นที่

3.7 มาตรการป้องกันไฟไหม้ และมิให้มีการสูบบุหรี่ในสถานที่กำจัดขยะ

3.8 การบำรุงรักษา ซ่อมแซมรางระบายน้ำฝนและน้ำชะขยะมูลฝอย

3.9 แผนการจัดการกับของเสียต้องห้าม (เช่น ของเสียจากโรงงาน มูลฝอยติดเชื้อ ของเสียอันตราย ขยะอิเล็กทรอนิกส์ ฯลฯ) เมื่อมีการขนส่งมากำจัดยังสถานที่กำจัดขยะมูลฝอย

5. <u>การพิจารณาเพื่อวางแผนการปรับปรุงยกระดับให้เป็นการเทกองแบบควบคุม</u>

1) ข้อกำหนดเกี่ยวกับพื้นที่

ปัจจัยที่ใช้ในการตัดสินใจว่าสถานที่เทกองขยะมูลฝอยควรปิดหรือควรปรับปรุงให้เป็นการเทกองแบบควบคุม จะขึ้นกับปัจจัย 5 ข้อ ได้แก่

1.1 พื้นที่กำจัดขยะมูลฝอยที่เหลือ หากมีการเทกองใกล้เต็มพื้นที่ (มากกว่าร้อยละ 90 ของพื้นที่) ควรปิดสถานที่กำจัดขยะมูลฝอย อย่างไรก็ตาม หากต้องการปรับปรุงให้เป็นการเทกองแบบควบคุม ควรพิจารณาประเด็น ดังนี้

1.1.1 เหลือพื้นที่กำจัดอีกไม่น้อยกว่า 3 ปี

1.1.2 ไม่มีปัญหาเรื่องของการปนเปื้อนน้ำใต้ดิน โดยพิจารณาจากสภาพอุทกธรณีวิทยาที่อยู่ใต้พื้นที่กำจัดขยะมูลฝอย

1.1.3 ต้องไม่อยู่ใกล้พื้นที่ที่มีความอ่อนไหวด้านสิ่งแวดล้อม เช่น อ่างเก็บน้ำ พื้นที่ลุ่มน้ำ พื้นที่ที่มีความไม่เสถียรทางธรณีวิทยา (รอยเลื่อน หลุมยุบ พื้นที่กัดเซาะ น้ำท่วม ฯลฯ)

1.2 ระเบียบและกฎหมายที่เกี่ยวข้อง

1.3 แรงกดดันทางสังคมจากสาธารณชน ประชาชนที่อาศัยใกล้เคียง และกลุ่มต่าง ๆ ที่เกี่ยวข้อง

1.4 แนวโน้มการปนเปื้อนของแหล่งน้ำ

1.5 ความตระหนักถึงปัญหาสิ่งแวดล้อมของเทศบาล/เจ้าของพื้นที่โครงการ

2) การปรับปรุงพื้นที่ว่างเปล่าที่ใหม่ให้เป็นการเทกองแบบควบคุม

2.1 ข้อกำหนดของพื้นที่

การสำรวจพื้นที่ให้ทำเหมือน Sanitary Landfill นั่นคือ ต้องนำ Hydrogeological Conditions มาพิจารณา อย่างไรก็ตาม ในส่วนของการเทกองแบบควบคุมนี้ การปนเปื้อนน้ำใต้ดินจะขึ้นกับการบำบัดโดยวิธีการเจือจางโดยธรรมชาติ (Natural Attenuation) โดยมีระบบการป้องกันการปนเปื้อนเฉพาะน้ำผิวดินเท่านั้น

2.2 ข้อกำหนดการออกแบบ

ข้อกำหนดในการออกแบบระยะเวลาการใช้พื้นที่ คำนวณได้จากสูตร

$$LS = \frac{1}{365} \frac{(\mathrm{A \ x \ d \ x \ 1.33 \ x \ 0.85})}{(\mathrm{WGR \ x \ P}/\rho)}$$

เมื่อ LS = ระยะเวลาการใช้งานสถานที่เทกองแบบควบคุมโดยประมาณ (ปี)

A = พื้นที่กำจัดที่มีอยู่ (ตารางเมตร)

d = ความลึกของพื้นที่กำจัดขยะมูลฝอย (เมตร)

WGR = อัตราการผลิตขยะมูลฝอย (กิโลกรัมต่อคนต่อวัน)

ρ = ความหนาแน่นหลวมของขยะมูลฝอย (กิโลกรัมต่อลูกบาศก์เมตร)

P = จำนวนประชากรที่คาดประมาณ (ในอนาคต) (คน)

หมายเหตุ: (1) อัตราการผลิตขยะมูลฝอย ให้ใช้ตามผลการศึกษาขององค์กรปกครองส่วนท้องถิ่นนั้น

(2) ตัวคูณ 1.33 จะเป็นค่าความหนาแน่นโดยเฉลี่ย (33%) สำหรับการบดอัดในบ่อฝังกลบ แต่ในกรณีของการเทกองแบบควบคุม (Controlled Dump) จะมีค่าความหนาแน่นน้อยกว่านี้

(3) ตัวคูณ 0.85 ในสูตร จะเป็นสัดส่วนดินกลบทับต่อขยะมูลฝอย ซึ่งมักจะมีอัตราส่วนประมาณ 1:6 (ขยะ 85% ดินกลบทับ 15%)

(4) ความหนาแน่นหลวมที่ไม่ได้มีการบดอัด จะอยู่ที่ประมาณ 330 กิโลกรัมต่อลูกบาศก์เมตร จะใช้เพื่อแปลงค่าให้เป็นปริมาตร อย่างไรก็ตาม ค่านี้จะสามารถเปลี่ยนแปลงได้ตามประเภทของขยะมูลฝอยที่เกิดขึ้นในองค์กรปกครองส่วนท้องถิ่นนั้น

(5) สูตรนี้ มิได้เป็นสูตรที่ใช้ประมาณขนาดพื้นที่บ่อบำบัดน้ำชะขยะมูลฝอย พื้นที่กันชน และโครงสร้างอื่น ๆ ที่ก่อสร้างในสถานที่กำจัดขยะมูลฝอย

2.3 การเตรียมพื้นที่

มาตรการบางประเภทที่จะต้องดำเนินการเพื่อเตรียมพื้นที่เพื่อปรับปรุงให้เป็นการเทกองแบบควบคุม

- การถางต้นไม้ และพืชอื่น ๆ ที่มีอยู่ในพื้นที่ ยกเว้นต้นไม้ที่เจริญเติบโตอยู่รอบ ๆ พื้นที่ ซึ่งจะต้องกันเอาไว้เป็นแนวกันชน (Buffer Zone) สำหรับสถานที่เทกองขยะมูลฝอยแบบควบคุม
- การวางระดับก้นบ่อให้มีความลาดชันประมาณ 2 – 4 % พร้อมทั้งบดอัดก้นบ่อด้วยดินเหนียว หรือดินที่มีค่าความซึมน้ำต่ำก่อนที่จะนำขยะมูลฝอยมากำจัด
- การสร้างรางระบายน้ำฝน/น้ำชะขยะมูลฝอย โดยเฉพาะอย่างยิ่ง รางระบายน้ำที่ขนานไปกับถนนภายในสถานที่กำจัดขยะมูลฝอย และบริเวณที่คาดว่าจะมีการขังของน้ำฝนในพื้นที่
- การควบคุมขยะมูลฝอยที่จะเข้าสู่พื้นที่ โดยการสร้างรั้วกั้นโดยรอบ นอกจากนี้จะต้องมีมาตรการในการกั้นหรือจำกัดบริเวณมิให้วัว ควาย หรือสัตว์ประเภทอื่น เข้ามาอาศัยหรือหากินในสถานที่กำจัดขยะมูลฝอย
- มีถนนเข้าพื้นที่ที่สามารถใช้ได้ทุกฤดูกาล โดยเฉพาะอย่างยิ่งในช่วงฤดูฝน ซึ่งจะต้องกำหนดให้ถนนเข้าพื้นที่หน้างานใช้งานได้ด้วย
- มีระบบสาธารณูปโภค เช่น ระบบไฟฟ้า ระบบประปาในพื้นที่ นอกจากนี้อาจมีการก่อสร้างโครงสร้างพื้นฐานอื่น ๆ เช่น ระบบชั่งน้ำหนักขยะ อาคารซ่อมบำรุง ฯลฯ ร่วมด้วยได้

2.4 ข้อแนะนำเพิ่มเติม

ควรมีการก่อสร้างบ่อติดตามตรวจสอบคุณภาพน้ำใต้ดินที่มีความลึกถึงระดับน้ำใต้ดินในพื้นที่ทั้งในทิศทางเหนือน้ำ (Upgradient) และท้ายน้ำ (Downgradient) ของสถานที่กำจัดขยะมูลฝอยอย่างน้อย 3 บ่อ โดยเป็นทิศทางเหนือน้ำ 1 บ่อ เพื่อใช้เป็นบ่ออ้างอิงคุณภาพน้ำและในทิศทางท้ายน้ำ อย่างน้อย 2 บ่อ เพื่อใช้ติดตามการปนเปื้อน

3) การจัดเตรียมพื้นที่เพื่อปรับปรุงการเทกองขยะมูลฝอยที่มีอยู่ให้เป็นการเทกองขยะมูลฝอยแบบควบคุม

เนื่องจากการเทกองขยะมูลฝอย (Open Dump) เราจะไม่สามารถแบ่งแยกพื้นที่การจัดการขยะมูลฝอยที่ถูกต้องยอมรับได้ที่มีอยู่เดิม ดังนั้น ในการปรับปรุงฟื้นฟูเพื่อให้ได้เป็น Controlled Dump จำเป็นที่จะต้องมีการปรับพื้นที่ แบ่งพื้นที่ โดยให้มีพื้นที่ที่มีการจัดการให้เรียบร้อยตาม

ข้อกำหนดเบื้องต้นของ Controlled Dump เช่น การปรับหน้าดิน การไถดันขยะมูลฝอยไปอยู่ในพื้นที่ใดพื้นที่หนึ่งโดยเฉพาะการก่อสร้างคันดิน และการปรับปรุงรูปแบบการดำเนินงานหน้างานให้เหมาะสมกับลักษณะภูมิประเทศ ธรณีและอุทกธรณีวิทยาในพื้นที่ นอกจากนี้ สิ่งปลูกสร้างต่าง ๆ ที่เป็นลักษณะชั่วคราวในสถานที่ เช่น เพิงแยกขยะ เพิงพักขยะ เพิงอยู่อาศัยหรือพักผ่อนในกองขยะมูลฝอย หรือสิ่งปลูกสร้างชั่วคราวใด ๆ ในบ่อกำจัดขยะมูลฝอย จะต้องถูกเคลื่อนย้ายออกไปยังนอกบ่อกำจัดขยะมูลฝอย

4) การดำเนินการควบคุมรูปแบบการเทกองแบบควบคุม (Controlled Dump)

การดำเนินการควบคุมรูปแบบการเทกองแบบควบคุม (Controlled Dump) จะครอบคลุมไปถึงการดำเนินงานกำจัดในบริเวณพื้นที่ใหม่ และการปรับปรุงฟื้นฟูสถานที่กำจัดขยะมูลฝอยแบบเทกองให้เป็นการเทกองแบบควบคุม โดยมีข้อแนะนำในด้านการดำเนินงานกำจัด (Operating Guidelines) ตามตารางที่ 1

ตารางที่ 1 แนวทางการดำเนินการควบคุมการเทกองแบบควบคุม (Controlled Dump)

เกณฑ์/กิจกรรม	แนวทางการดำเนินงาน
เวลาในการดำเนินการ	➢ เวลาในการดำเนินการควรจะต้องเป็นไปตาม Collection Schedule ของรถบรรทุกเก็บขนขยะมูลฝอยที่เข้าไปยังสถานที่กำจัดขยะมูลฝอย ➢ การดำเนินการในช่วงกลางคืน ควรหลีกเลี่ยงเป็นอย่างยิ่งหากไม่จำเป็น
การใช้สถานที่กำจัดขยะ	➢ จะต้องรับขยะมูลฝอยเฉพาะที่มาจากชุมชนเท่านั้น ➢ ให้มีการคัดแยกของเสียอันตราย ของเสียเป็นพิษ และมูลฝอยติดเชื้อ ตั้งแต่ต้นทางก่อนเข้ามาทิ้ง ➢ รถเก็บขนขยะมูลฝอยที่เข้ามาในสถานที่กำจัดจะต้องได้รับการบันทึก ชั่งน้ำหนัก ก่อนที่จะนำขยะไปทิ้งในจุดที่กำหนดไว้ในบ่อ ➢ เจ้าหน้าที่ในสถานที่จะต้องมีการจดบันทึกข้อมูลที่เกี่ยวข้องในการดำเนินการในสถานที่กำจัดขยะมูลฝอย เช่น หมายเลขรถเก็บขนขยะมูลฝอย เวลาที่เข้าพื้นที่
การเทขยะมูลฝอย	➢ อนุญาตให้รถเก็บขนขยะมูลฝอยเทขยะมูลฝอยลงในพื้นที่หรือจุดที่กำหนดไว้ให้เทเท่านั้น ➢ การเทขยะมูลฝอยทุกครั้ง จะต้องมีเจ้าหน้าที่ควบคุมงานตลอดเวลา
การเกลี่ยและบดอัดขยะ	➢ พื้นที่หน้างานกำจัดขยะมูลฝอย จะต้องมีการควบคุมให้มีขนาดเล็ก

ตารางที่ 1 แนวทางการดำเนินการควบคุมการเทกองแบบควบคุม (Controlled Dump)

เกณฑ์/กิจกรรม	แนวทางการดำเนินงาน
	ที่สุดเท่าที่จะทำได้ โดยขนาดที่เหมาะสมจะประมาณ 2 – 3 เท่าของความกว้างของรถบดอัดขยะมูลฝอย ➢ ขยะมูลฝอยจะต้องถูกเกลี่ยและบดอัดให้มีความหนาของชั้นขยะไม่มากกว่า 60 เซนติเมตร (2 ฟุต) หลังจากที่บดอัดแล้วเสร็จ ➢ การบดอัดขยะมูลฝอย ควรจะต้องกำหนดให้มีความลาดชันประมาณ 20 – 30 % และเดินรถบดอัดขยะมูลฝอยจากล่างขึ้นบน
การใช้ดินกลบทับรายวัน	➢ ดินที่ใช้กลบทับขยะมูลฝอยรายวันจะต้องให้มีความหนาอย่างน้อย 15 เซนติเมตร (0.5 ฟุต) และควรดำเนินการกลบทับทุกวันเพื่อป้องกันกลิ่น แมลงวัน และการสัมผัสกับน้ำฝน ➢ วัสดุที่ใช้ในการกลบทับ ควรเป็นดิน หรือเป็นสารอินทรีย์ที่ไม่ย่อยสลาย (Inert Materials) เช่น แกลบ หรือเถ้าที่ไม่เป็นของเสียอันตรายได้เช่นกัน ➢ วัสดุกลบทับรายวัน ควรเป็นวัสดุที่หาได้ง่ายในบริเวณพื้นที่หรืออยู่ไม่ไกลจากพื้นที่กำจัดขยะมูลฝอย ➢ พื้นที่ที่ไม่ใช้กำจัดขยะมูลฝอย/ปิดพื้นที่ไปแล้ว ให้ปิดวัสดุกลบทับด้วย Intermediate Cover หนาอย่างน้อย 30 เซนติเมตร
ตาข่ายป้องกันขยะมูลฝอยปลิว	➢ ให้มีตาข่ายป้องกันขยะมูลฝอยปลิวที่เคลื่อนย้ายได้ติดตั้งไว้ทางด้านท้ายลม
การจดบันทึกขยะมูลฝอย	➢ จะต้องมีการจดบันทึกข้อมูลที่เกี่ยวข้อง รวมไปถึงปริมาณขยะมูลฝอยที่เข้าพื้นที่ เหตุการณ์ฉุกเฉินที่เกิดขึ้นในพื้นที่ เช่น เพลิงไหม้ อุบัติเหตุ การรั่วไหล การเทขยะมูลฝอยในจุดที่มิได้กำหนดไว้ และบันทึกข้อมูลรายวัน
การคัดแยก/เก็บขยะมูลฝอยในสถานที่กำจัด	➢ จะต้องมีการจัดการและควบคุมผู้คัดแยก/เก็บขนขยะมูลฝอยในสถานที่กำจัดขยะมูลฝอยให้มีความเป็นระเบียบเรียบร้อย และไม่รบกวนการทำงานรายวัน และมิให้เกิดอุบัติเหตุในพื้นที่
การควบคุมการดำเนินงาน	➢ กำหนดให้มีการจัดฝึกอบรมบุคลากรที่ควบคุมดูแลระบบ/สถานที่ ➢ มีการจัดเตรียมคู่มือการดำเนินงาน ณ หน้างานให้กับเจ้าหน้าที่ให้พร้อม

5) การติดตามสมรรถนะของการเทกองขยะมูลฝอย

การดำเนินการติดตามสมรรถนะการเทกองขยะมูลฝอย จำเป็นจะต้องดำเนินการเพื่อให้ทราบถึงการบ่งชี้และประเมินการดำเนินการรูปแบบการเทกองขยะมูลฝอย มิให้เกิดข้อบกพร่องและลดผลกระทบต่อสุขภาพอนามัยและสิ่งแวดลอม โดยจะต้องมีการดำเนินการ

- การบันทึกปริมาณขยะมูลฝอยที่เข้าสถานที่กำจัดขยะมูลฝอย
- การสำรวจพื้นที่โดยรอบ/ภายในสถานที่กำจัดขยะมูลฝอย
- การติดตามตรวจสอบคุณภาพน้ำใต้ดินในบริเวณที่ใกล้กับสถานที่กำจัดขยะมูลฝอย
- การตรวจสอบสภาพการระบายน้ำชะขยะมูลฝอย/น้ำฝน
- แหล่งดินกลบทับขยะมูลฝอย

6. <u>แนวทางในการปรับปรุงพื้นที่</u>

1) แนวทางในการปรับปรุงพื้นที่ จะแบ่งออกเป็น 3 ลักษณะ ขึ้นอยู่กับลักษณะภูมิประเทศ ได้แก่ การปรับปรุงพื้นที่เทกองในพื้นที่ราบ (ที่อาจมีน้ำท่วมถึง) การปรับปรุงพื้นที่เทกองในหุบเขา การปรับปรุงพื้นที่เทกองในป่าเสื่อมโทรม

2) การปรับปรุงพื้นที่เทกองในพื้นที่ราบ จะดำเนินการออกแบบดังนี้

2.1 ก่อสร้างคันดินโดยรอบพื้นที่สูง 3 เมตรจากระดับพื้นดินเดิม

2.2 ก่อสร้างรางระบายน้ำรูปตัว U รอบพื้นที่

2.3 ก่อสร้างท่อรวบรวมน้ำเสียในชั้นใต้ดิน บ่อสูบน้ำเสีย เพื่อสูบน้ำเสียในระยะแรกไปบำบัดภายนอก

2.4 ก่อสร้างบ่อบำบัดน้ำเสียแบบบ่อผึ่งในพื้นที่เดิม

2.5 เคลื่อนย้ายมูลฝอยที่กองเหนือพื้นดินไปยังพื้นที่อีกด้านหนึ่ง บดอัดขยะมูลฝอยเดิม วางท่อระบายก๊าซในแนวนอน ให้มีความลาดเอียงไปยังท่อแนวตั้ง 15 – 20 องศา ใช้ดินปิดทับหนา 1 เมตร

2.6 นำมูลฝอยที่เคลื่อนย้ายออกไปเข้ามาฝังกลบในพื้นที่ที่เตรียมไว้ ฝังกลบเป็นชั้น ๆ ไม่ควรเกิน 2 ชั้น วางท่อระบายก๊าซในแต่ละชั้น ในชั้นสุดท้ายปิดทับด้วยแผ่นวัสดุสังเคราะห์ LDPE ดินปกคลุมพร้อมปลูกพืชคลุมดิน

2.7 เสนอให้มีการเจาะดินในพื้นที่เพิ่มเติมอีก 1 หลุม ลึกประมาณ 5 – 20 เมตร (ทั้งนี้ ขึ้นอยู่กับความลึกของระดับน้ำใต้ดินชั้นบนสุด) ติดตั้งบ่อติดตามตรวจสอบเพิ่มเติม 2 บ่อ ในทิศทางเหนือน้ำ 1 บ่อ และทิศทางใต้น้ำ 1 บ่อ นอกพื้นที่

3) การปรับปรุงพื้นที่เทกองในหุบเขา จะดำเนินการออกแบบดังนี้

3.1 ก่อสร้างบ่อบำบัดน้ำเสียแบบบ่อผึ่งในพื้นที่ โดยขุดย้ายขยะมูลฝอยออก ใช้ดินเหนียวที่มีค่าความซึมผ่านของน้ำไม่สูงกว่า 1×10^{-7} เซนติเมตรต่อวินาที เป็นวัสดุกันซึม หนา 60 เซนติเมตร

3.2 ก่อสร้างรางระบายน้ำรูปตัว U รอบพื้นที่

3.3 ก่อสร้างท่อรวบรวมน้ำเสีย (และบ่อสูบน้ำเสีย หากไม่มีการออกแบบให้เป็นการไหลตามแรงโน้มถ่วง) เพื่อนำน้ำเสียไปบำบัด

3.4 สำรวจระดับขยะมูลฝอยปัจจุบัน สำรวจค่าแนวระดับพื้นที่โดยรอบและออกแบบความลาดชันของขยะมูลฝอยที่จะต้องขนย้ายไปยังอีกด้านหนึ่ง โดยไม่ควรมีความลาดชันเกินร้อยละ 5 หากมีความลาดชันเกิน ให้ทำการออกแบบให้มีลานตะพักเป็นชั้น ๆ เพื่อรักษาความลาดชันเดิมมิให้มีการพังทลายของกองขยะมูลฝอย

3.5 ก่อสร้างคันดินโดยรอบพื้นที่สูง 3 เมตรจากระดับพื้นดินเดิมบริเวณหุบเขาด้านล่าง

3.6 เคลื่อนย้ายมูลฝอยที่กองเหนือพื้นดินไปยังพื้นที่อีกด้านหนึ่ง บดอัดขยะมูลฝอยเดิม วางท่อระบายก๊าซในแนวนอน ให้มีความลาดเอียงไปยังท่อแนวตั้งให้เป็นไปตามแนวความลาดชันโดยรวม ใช้ดินปิดทับหนา 1 เมตร ทั้งนี้ การเคลื่อนย้ายขยะมูลฝอยไปยังพื้นที่อีกด้านหนึ่ง จะต้องให้เป็นไปตามความลาดชันที่ได้สำรวจไว้ตามข้อ 3.4

3.7 นำมูลฝอยที่เคลื่อนย้ายออกไปเข้ามาฝังกลบในพื้นที่ที่เตรียมไว้ ฝังกลบเป็นชั้น ๆ ไม่ควรเกิน 2 ชั้น วางท่อระบายก๊าซในแต่ละชั้น ในชั้นสุดท้ายปิดทับด้วยแผ่นวัสดุสังเคราะห์ LDPE ดินปกคลุมพร้อมปลูกพืชคลุมดิน

3.8 เสนอให้มีการเจาะดินในพื้นที่เพิ่มเติมอีก 1 หลุม โดยความลึกขึ้นอยู่กับความลึกของระดับน้ำใต้ดินชั้นบนสุด ติดตั้งบ่อติดตามตรวจสอบเพิ่มเติม 2 บ่อ ในทิศทางเหนือน้ำ 1 บ่อ และทิศทางใต้น้ำ 1 บ่อ นอกพื้นที่ กรณีที่ไม่พบน้ำใต้ดิน หรือระดับน้ำใต้ดินอยู่บริเวณลึกมาก ให้ทำการติดตามตรวจสอบน้ำใต้ดินจากบ่อน้ำของประชาชน หรือแหล่งน้ำผิวดินที่อยู่ด้านท้ายน้ำที่ใกล้ที่สุดทุก 3 เดือน

4) การปรับปรุงพื้นที่เทกองในป่าเสื่อมโทรม จะดำเนินการออกแบบดังนี้

4.1 ปรับสภาพพื้นที่ ถางป่าเสื่อมโทรมในบริเวณที่ได้รับอนุญาตให้ใช้สถานที่ให้เหมาะสมกับพื้นที่

4.2 ก่อสร้างคันดินโดยรอบพื้นที่สูง 3 เมตรจากระดับพื้นดินเดิม

4.3 ก่อสร้างรางระบายน้ำรูปตัว U รอบพื้นที่

4.4 ก่อสร้างท่อรวบรวมน้ำเสียในชั้นใต้ดิน บ่อสูบน้ำเสีย เพื่อสูบน้ำเสียในระยะแรกไปบำบัดภายนอก

4.5 ก่อสร้างบ่อบำบัดน้ำเสียแบบบ่อผึ่งในพื้นที่เดิม

4.6 เคลื่อนย้ายมูลฝอยที่กองเหนือพื้นดินไปยังพื้นที่อีกด้านหนึ่ง บดอัดขยะมูลฝอยเดิม วางท่อระบายก๊าซในแนวนอน ให้มีความลาดเอียงไปยังท่อแนวตั้ง 15 – 20 องศา ใช้ดินปิดทับหนา 1 เมตร

4.7 นำมูลฝอยที่เคลื่อนย้ายออกไปเข้ามาฝังกลบในพื้นที่ที่เตรียมไว้ ฝังกลบเป็นชั้น ๆ ไม่ควรเกิน 2 ชั้น วางท่อระบายก๊าซในแต่ละชั้น ในชั้นสุดท้ายปิดทับด้วยแผ่นวัสดุสังเคราะห์ LDPE ดินปกคลุมพร้อมปลูกพืชคลุมดิน

4.8 เสนอให้มีการเจาะดินในพื้นที่เพิ่มเติมอีก 1 หลุม ลึกประมาณ 5 – 20 เมตร (ทั้งนี้ ขึ้นอยู่กับความลึกของระดับน้ำใต้ดินชั้นบนสุด) ติดตั้งบ่อติดตามตรวจสอบเพิ่มเติม 2 บ่อ ในทิศทางเหนือน้ำ 1 บ่อ และทิศทางใต้น้ำ 1 บ่อ นอกพื้นที่

7. <u>การประมาณราคาเบื้องต้น</u>

1) ในการประมาณราคาเบื้องต้น จะคำนึงถึงค่าใช้จ่ายต่าง ๆ ดังนี้

งานสูบน้ำเสียใต้ดินและบำบัด

งานขนย้ายขยะมูลฝอย(การย้ายขยะภายใน)

งานก่อสร้างถนนภายในโครงการกว้าง 6 เมตร(ถนน คสล.)

งานก่อสร้างคันกั้นมูลฝอยกว้าง 3 เมตร(ดินเหนียวทึบน้ำ)

งานก่อสร้างระบบระบายน้ำรูปตัว U (คสล.)

งานก่อสร้างคูดินระบายน้ำ

งานดินถมระหว่างชั้น หนา 1.00 เมตร (กรณีปิดพื้นที่ ชั้นรากพืชคลุมดิน)

งานดินถมระหว่างชั้น หนา 0.60 เมตร (Intermediate Cover เผื่อการยุบตัว)

งานดินถมระหว่างชั้น หนา 0.30 เมตร (Daily Cover เผื่อการยุบตัว)

งานชั้นดินทึบน้ำ หนา 0.45 เมตร

งานชั้นดินปกคลุม หนา 0.45 เมตร

งานก่อสร้างท่อรวบรวมน้ำเสีย

งานก่อสร้างบ่อพักน้ำเสีย(งาน คสล.)
งานก่อสร้างบ่อสูบน้ำเสีย(งาน คสล.)
งานก่อสร้างบ่อเก็บกักน้ำเสีย
งานก่อสร้างท่อระบายก๊าซ PVC Class 8.5
งานเจาะสำรวจชั้นดินเพิ่มเติม
งานติดตั้งบ่อติดตามตรวจสอบคุณภาพน้ำ
งานถางพื้นที่
งานสำรวจและปรับระดับพื้นที่

2) การปรับปรุงพื้นที่เทกองในพื้นที่ราบ สามารถสรุปการประเมินราคาเบื้องต้นได้ดังตารางที่ 2

ตารางที่ 2 สรุปราคาการประเมินเพื่อปรับปรุงพื้นที่เทกองในพื้นที่ราบเบื้องต้น

ปริมาณขยะสะสมที่มีอยู่ในพื้นที่ (ตัน)	ราคาการประเมินเพื่อปรับปรุงเบื้องต้น (ล้านบาท)
1,000 – 5,000	0.5 – 2.0
5,000 –10,000	2.0 – 10.0
10,000 – 30,000	10.0 – 17.0
30,000 – 60,000	17.0 – 28.0
60,000 – 100,000	28.0 – 40.0
> 100,000 *	ต้องคิดเป็นกรณี

3) การปรับปรุงพื้นที่เทกองในพื้นที่หุบเขา สามารถสรุปการประเมินราคาเบื้องต้นได้ดังตารางที่ 3

ตารางที่ 3 สรุปราคาการประเมินเพื่อปรับปรุงพื้นที่เทกองในพื้นที่หุบเขาเบื้องต้น

ปริมาณขยะสะสมที่มีอยู่ในพื้นที่ (ตัน)	ราคาการประเมินเพื่อปรับปรุงเบื้องต้น (ล้านบาท)
1,000 – 5,000	1.5 – 2.5
5,000 –10,000	2.5 – 11.0

10,000 – 30,000	11.0 – 18.0
30,000 – 60,000	18.0 – 28.0
60,000 – 100,000	28.0 – 40.0
> 100,000 *	ต้องคิดเป็นกรณี

4) การปรับปรุงพื้นที่เทกองในพื้นที่ป่าเสื่อมโทรม สรุปการประเมินราคาเบื้องต้นได้ดังตารางที่ 4

ตารางที่ 4 สรุปราคาการประเมินเพื่อปรับปรุงพื้นที่เทกองในพื้นที่ป่าเสื่อมโทรมเบื้องต้น

ปริมาณขยะสะสมที่มีอยู่ในพื้นที่ (ตัน)	ราคาการประเมินเพื่อปรับปรุงเบื้องต้น (ล้านบาท)
1,000 – 5,000	0.5 – 2.5
5,000 –10,000	2.5 – 11.0
10,000 – 30,000	11.0 – 18.0
30,000 – 60,000	18.0 – 28.0
60,000 – 100,000	28.0 – 40.0
> 100,000 *	ต้องคิดเป็นกรณี

<u>หมายเหตุ:</u> * จะต้องมีการศึกษารายละเอียดการใช้ประโยชน์พื้นที่ เนื่องจากเป็นขนาดที่เริ่มมีความคุ้มทุนกับการลงทุนใช้ประโยชน์จากขยะมูลฝอย ณ ปลายทาง (ไม่คิดปัจจัยระยะทางในการขนส่ง กรณีมีการแปรรูปขยะมูลฝอยเพื่อผลิตเป็นพลังงาน

2.2 แนวทางในการพัฒนา Controlled Dump ให้เป็น Engineered Landfill

เป็นการยกระดับสถานที่กำจัดขยะมูลฝอยแบบเทกอง (Open Dump) ให้อยู่ในเกณฑ์ของสถานที่กำจัดขยะมูลฝอยแบบเทกองควบคุม (Controlled Dump) ซึ่งจะมีการควบคุมผลกระทบสิ่งแวดล้อมและเหตุรำคาญในเบื้องต้น โดยการกรับปรุงประสิทธิภาพในการดำเนินงานและการบริหารจัดการสถานที่กำจัดขยะมูลฝอย รวมทั้งการพัฒนาไปสู่การยกระดับสถานที่กำจัดขยะมูลฝอยให้เป็นแบบการฝังกลบเชิงวิศวกรรม (Engineered Landfill) และการฝังกลบอย่างถูกหลักสุขาภิบาล (Sanitary Landfill) ต่อไป เพื่อเป็นแนวทางในการลดปริมาณขยะมูลฝอยที่กำจัดไม่ถูกต้อง และปริมาณขยะมูลฝอยสะสมตกค้างกำจัด

สำหรับการพัฒนารูปแบบการดำเนินงานสถานที่กำจัดขยะมูลฝอยการเทกองแบบควบคุม (Controlled Dump) ให้เป็นแบบการฝังกลบเชิงวิศวกรรม (Engineered Landfill) มีรายละเอียดดังนี้

1) ความเหมาะสมของพื้นที่

ต้องเป็นไปตามเกณฑ์ของกรมควบคุมมลพิษ (รายละเอียดศึกษาได้จาก http://www.pcd.go.th/count/wastedl.cfm?FileName=CopMuniWaste.pdf)

2) การวางแผนในการดำเนินงานในสถานที่กำจัดมูลฝอย

ต้องมีการแบ่งพื้นที่ย่อย (Phase) การดำเนินงานกำจัด มีทางเข้าพื้นที่กำจัดแต่ละระยะ และ มีการกำหนดเวลาเข้า–ออกพื้นที่กำจัด

3) ความครบถ้วนของโครงสร้างพื้นฐานในสถานที่กำจัดมูลฝอย

ต้องมีอาคารสำนักงาน อาคารและเครื่องชั่งน้ำหนัก โรงจอดเครื่องจักรกลและซ่อมบำรุง ถนนทางเข้าสามารถใช้งานได้ทุกฤดูกาล ลานล้างรถ ระบบกันซึมในบ่อฝังกลบ รั้วรอบพื้นที่/การป้องกันการลักลอบทิ้งขยะ พื้นที่กันชน (Buffer Zone) บ่อบำบัดน้ำเสีย เครื่องจักรกล/อุปกรณ์ที่ใช้ดำเนินการกำจัดขยะมูลฝอย และระบบระบายน้ำฝนที่มีอยู่รอบบริเวณสถานที่กำจัดขยะมูลฝอย

4) ความครบถ้วนของระบบสาธารณูปโภค

ต้องมีระบบไฟฟ้า ระบบประปา และ สัญญาณโทรศัพท์

5) การบริหารจัดการ

ต้องมีเจ้าหน้าที่ที่ทำหน้าที่ควบคุมการดำเนินงานในสถานที่กำจัดขยะมูลฝอย ผู้ควบคุมงานระดับหัวหน้างานที่ทำหน้าที่ดูแลสถานที่กำจัดขยะมูลฝอยให้เป็นไปตามเกณฑ์การดำเนินงาน การเกลี่ยและใช้เครื่องจักรกลบดอัดขยะมูลฝอย การกลบทับขยะมูลฝอยด้วยวัสดุกลบทับ มาตรการควบคุมผู้คุ้ยเขี่ยขยะมูลฝอยในพื้นที่ มาตรการควบคุมขยะมูลฝอยที่เข้าสู่พื้นที่กำจัด มาตรการป้องกันการปลิวของขยะมูลฝอยบริเวณหน้างาน มาตรการป้องกันเหตุรำคาญด้านกลิ่น ทัศนอุจาด แมลงวัน การจดบันทึกปริมาณขยะมูลฝอยที่เข้าสู่สถานที่ทุกวัน การใช้วัสดุกลบทับขยะมูลฝอยที่เหมาะสมเป็นประจำ และ เครื่องจักรกลในสถานที่กำจัดมูลฝอยมีความพร้อมในการใช้งาน

ตารางที่ 5 การพัฒนาสมรรถนะในการดำเนินงานกำจัดขยะมูลฝอย

รายการประเมิน	คำอธิบายรายการประเมิน	เงื่อนไขของการประเมินตามเกณฑ์		
		ระบบเทกองแบบควบคุม	ระบบฝังกลบเชิงวิศวกรรม	ระบบฝังกลบอย่างถูกหลักสุขาภิบาล
1. ความเหมาะสมของพื้นที่				
1.1 ตามเกณฑ์ของกรมควบคุมมลพิษ	สถานที่ดังกล่าว เป็นไปตามเกณฑ์ของกรมควบคุมมลพิษหรือไม่ รายละเอียดดูได้จาก	ไม่จำเป็น	ต้องผ่าน	ต้องผ่าน

รายการประเมิน	คำอธิบายรายการประเมิน	เงื่อนไขของการประเมินตามเกณฑ์		
		ระบบเทกองแบบควบคุม	ระบบฝังกลบเชิงวิศวกรรม	ระบบฝังกลบอย่างถูกหลักสุขาภิบาล
	http://www.pcd.go.th/count/wastedl.cfm?FileName=CopMuniWaste.pdf			
2. การวางแผนในการดำเนินงานในสถานที่กำจัดมูลฝอย				
2.1 การแบ่งพื้นที่ย่อย (Phase) การดำเนินงานกำจัด	มีการกำหนดพื้นที่ย่อย ๆ ในการกำจัดขยะมูลฝอยที่ชัดเจนและพื้นที่ย่อย ๆ เหล่านั้นไม่ควรมีมากกว่า 2 หน้างานต่อพื้นที่กำจัดทั้งหมด (หน้างานแรกคือหน้างานปกติ อีกหน้างานมีไว้ในกรณีฉุกเฉินที่ไม่สามารถใช้หน้างานปกติได้ เช่น ช่วงฝนตกหนักจนรถเก็บขนขยะมูลฝอยไม่สามารถเทขยะมูลฝอย ณ จุดหน้างานปกติได้)	ต้องผ่าน	ต้องผ่าน	ต้องผ่าน
2.2 ทางเข้าพื้นที่กำจัดแต่ละระยะ	มีถนนที่รถสามารถวิ่งเข้าสู่พื้นที่หน้างานกำจัดขยะมูลฝอยได้ในแต่ละระยะ	ต้องผ่าน	ต้องผ่าน	ต้องผ่าน
2.3 การกำหนดเวลาเข้า-ออกพื้นที่กำจัด	มีการกำหนดเวลาเข้า-ออกของรถเก็บขนขยะมูลฝอยในบริเวณสถานที่กำจัดขยะมูลฝอย และควรเป็นเวลาเข้า-ออกที่เหมาะสมกับการปฏิบัติงานของเจ้าหน้าที่	ต้องผ่าน	ต้องผ่าน	ต้องผ่าน
3. ความครบถ้วนของโครงสร้างพื้นฐานในสถานที่กำจัดมูลฝอย				
3.1 อาคารสำนักงาน	มีอาคารสำนักงาน	ไม่จำเป็น	ต้องผ่าน	ต้องผ่าน
3.2 อาคารและเครื่องชั่งน้ำหนัก	มีอาคารและเครื่องชั่งน้ำหนัก	ไม่จำเป็น	ต้องผ่าน	ต้องผ่าน
3.3 โรงจอดเครื่องจักรกลและซ่อมบำรุง	มีโรงจอดเครื่องจักรกลและซ่อมบำรุง	ไม่จำเป็น	ต้องผ่าน	ต้องผ่าน

ตารางที่ 5 การพัฒนาสมรรถนะในการดำเนินงานกำจัดขยะมูลฝอย (ต่อ – 1)

รายการประเมิน	คำอธิบายรายการประเมิน	เงื่อนไขของการประเมินตามเกณฑ์

		ระบบเทกองแบบควบคุม	ระบบฝังกลบเชิงวิศวกรรม	ระบบฝังกลบอย่างถูกหลักสุขาภิบาล
3.4 ถนนทางเข้าสามารถใช้งานได้ทุกฤดูกาล	ถนนทางเข้าสถานที่กำจัดขยะมูลฝอยสามารถเข้า-ออกได้ทุกฤดูกาล	ไม่จำเป็น	ต้องผ่าน	ต้องผ่าน
3.5 ลานล้างรถ	มีลานสำหรับล้างรถเก็บขนขยะมูลฝอย	ไม่จำเป็น	ต้องผ่าน	ต้องผ่าน
3.6 ระบบกันซึมในบ่อฝังกลบ	มีระบบกันซึม/แผ่นพลาสติก HDPE ในบ่อฝังกลบขยะมูลฝอย เพื่อป้องกันน้ำชะมูลฝอยปนเปื้อนดินและลงสู่ชั้นน้ำใต้ดิน	ไม่จำเป็น	ต้องผ่าน	ต้องผ่าน
3.7 รั้วรอบพื้นที่/การป้องกันการลักลอบทิ้งขยะ	มีรั้วรอบพื้นที่หรือมาตรการป้องกันการลักลอบการทิ้งขยะ/การจัดการขยะจากผู้ที่มิได้รับอนุญาต หรือผู้ที่เข้ามาคุ้ยเขี่ย เผา คัดแยกขยะมูลฝอยในพื้นที่	ต้องผ่าน	ต้องผ่าน	ต้องผ่าน
3.8 พื้นที่กันชน (Buffer Zone)	มีแนวพื้นที่กันชนรอบพื้นที่กำจัดขยะมูลฝอยตามเกณฑ์กรมควบคุมมลพิษ อย่างน้อย ระยะ 25 เมตร รายละเอียดดูได้จากหน้า 38-39 ในเอกสารเกณฑ์ มาตรฐานและแนวทางการจัดการขยะมูลฝอยชุมชน ตามลิงค์ข้างล่าง http://www.pcd.go.th/count/wastedl.cfm?FileName=CopMuniWaste.pdf	ต้องผ่าน	ต้องผ่าน	ต้องผ่าน
3.9 บ่อบำบัดน้ำเสีย	มีบ่อบำบัดน้ำเสียเพื่อบำบัดน้ำชะมูลฝอย	ไม่จำเป็น	ต้องผ่าน	ต้องผ่าน
3.10 มีบ่อติดตามตรวจสอบคุณภาพน้ำใต้ดิน	มีบ่อติดตามตรวจสอบคุณภาพน้ำใต้ดินในสถานที่กำจัดขยะมูลฝอย	ไม่จำเป็น	ต้องผ่าน	ต้องผ่าน
3.11 เครื่องจักรกล/อุปกรณ์	มีเครื่องจักรกล/อุปกรณ์ที่ใช้ดำเนินการกำจัดขยะมูลฝอยในสถานที่ หรืออาจจะเช่า/ขอยืมจากหน่วยงานอื่น ๆ มาเพื่อใช้กำจัดขยะมูลฝอยได้	ต้องผ่าน	ต้องผ่าน	ต้องผ่าน

ตารางที่ 5 การพัฒนาสมรรถนะในการดำเนินงานกำจัดขยะมูลฝอย (ต่อ – 2)

รายการประเมิน	คำอธิบายรายการประเมิน	เงื่อนไขของการประเมินตามเกณฑ์

		ระบบเทกองแบบควบคุม	ระบบฝังกลบเชิงวิศวกรรม	ระบบฝังกลบอย่างถูกหลักสุขาภิบาล
3.12 ระบบรวบรวม/ระบายแก๊สจากบ่อฝังกลบ	มีการติดตั้งระบบรวบรวม/ระบายแก๊สจากบ่อฝังกลบ	ไม่จำเป็น	ไม่จำเป็น	ต้องผ่าน
3.13 ระบบระบายน้ำฝนในพื้นที่	มีการก่อสร้างระบบรวบรวมและระบายน้ำฝนที่มีอยู่รอบบริเวณสถานที่กำจัดขยะมูลฝอย	ไม่จำเป็น	ต้องผ่าน	ต้องผ่าน
3.14 บ้านพักเวรยามชั่วคราว	บ้านพักหรือห้องพักเวรยามสำหรับเจ้าหน้าที่เพื่อใช้ตรวจตราความปลอดภัยในสถานที่ยามกลางคืน โดยห้องพักเวรยามอาจจัดเป็นห้องพักต่างหากที่อยู่ในอาคารสำนักงานได้	ไม่จำเป็น	ไม่จำเป็น	ต้องผ่าน
3.15 ระบบรักษาความปลอดภัย	ระบบรักษาความปลอดภัย เช่น การกำหนดให้มีเวรยาม กล้องวงจรปิด ฯลฯ เพื่อดูแลมิให้เกิดการขโมยทรัพย์สินทางราชการ	ไม่จำเป็น	ไม่จำเป็น	ต้องผ่าน
3.16 ความถูกต้องของบ่อตรวจสอบน้ำใต้ดิน	บ่อติดตามตรวจสอบคุณภาพน้ำใต้ดินที่เป็นไปตามข้อกำหนดของกรมควบคุมมลพิษ	ไม่จำเป็น	ไม่จำเป็น	ต้องผ่าน
4. ความครบถ้วนของระบบสาธารณูปโภค				
4.1 ระบบไฟฟ้า	ระบบไฟฟ้าที่เข้าถึงพื้นที่	ไม่จำเป็น	ต้องผ่าน	ต้องผ่าน
4.2 ระบบประปา	ระบบประปา หรือ การให้บริการน้ำสะอาดในบริเวณพื้นที่	ไม่จำเป็น	ต้องผ่าน	ต้องผ่าน
4.3 สัญญาณโทรศัพท์	สัญญาณโทรศัพท์มือถือในสถานที่กำจัดขยะมูลฝอย ส่วนใหญ่หากเป็นสถานที่ที่ลักลอบทิ้งขยะกลางป่า อาจจะไม่มีสัญญาณ	ต้องผ่าน	ต้องผ่าน	ต้องผ่าน
4.4 ระบบโทรศัพท์/อินเตอร์เน็ต	มีระบบโทรศัพท์/อินเตอร์เน็ตในสำนักงานเพื่อส่งข้อมูลดิจิตอลไปยังหน่วยงานอื่น	ไม่จำเป็น	ไม่จำเป็น	ต้องผ่าน

ตารางที่ 5 การพัฒนาสมรรถนะในการดำเนินงานกำจัดขยะมูลฝอย (ต่อ – 3)

รายการประเมิน	คำอธิบายรายการประเมิน	เงื่อนไขของการประเมินตามเกณฑ์

		ระบบเทกองแบบควบคุม	ระบบฝังกลบเชิงวิศวกรรม	ระบบฝังกลบอย่างถูกหลักสุขาภิบาล
5. การบริหารจัดการ				
5.1 เจ้าหน้าที่ประจำสถานที่	เจ้าหน้าที่ที่ทำหน้าที่ควบคุมการดำเนินงานในสถานที่กำจัดขยะมูลฝอย	ต้องผ่าน	ต้องผ่าน	ต้องผ่าน
5.2 ผู้ควบคุมงาน	ผู้ควบคุมงานระดับหัวหน้างานที่ทำหน้าที่ดูแลสถานที่กำจัดขยะมูลฝอยให้เป็นไปตามเกณฑ์การดำเนินงาน	ต้องผ่าน	ต้องผ่าน	ต้องผ่าน
5.3 การเกลี่ยและบดอัดขยะมูลฝอย	มีการเกลี่ยและใช้เครื่องจักรกลบดอัดขยะมูลฝอย	ต้องผ่าน	ต้องผ่าน	ต้องผ่าน
5.4 มีการกลบทับขยะมูลฝอยด้วยวัสดุกลบทับ	มีการกลบทับขยะมูลฝอยด้วยวัสดุกลบทับ อาทิ ดิน ขยะมูลฝอยเดิมที่ขุดขึ้นมาผ่านกระบวนการร่อน แผ่นพลาสติก LDPE หรือวัสดุอื่น ๆ ที่สามารถป้องกันมิให้ขยะมูลฝอยสัมผัสกับน้ำฝนโดยตรง	ต้องผ่าน	ต้องผ่าน	ต้องผ่าน
5.5 การควบคุมผู้คุ้ยเขี่ยขยะมูลฝอย	มีมาตรการควบคุมผู้คุ้ยเขี่ยขยะมูลฝอยในพื้นที่ อาทิ การห้ามเผาในพื้นที่ การควบคุมการก่อสร้างสิ่งปลูกสร้างชั่วคราวในพื้นที่ การควบคุมจำนวนผู้คุ้ยเขี่ย ฯลฯ	ต้องผ่าน	ต้องผ่าน	ต้องผ่าน
5.6 การควบคุมขยะมูลฝอยที่เข้าสู่พื้นที่	มีมาตรการควบคุมขยะมูลฝอยที่เข้าสู่พื้นที่กำจัด การป้องกันการลักลอบนำขยะมูลฝอยชุมชนจากแหล่งอื่นที่มิได้รับอนุญาตจากองค์กรปกครองส่วนท้องถิ่น (อาทิ กากอุตสาหกรรม ขยะมูลฝอยจากองค์กรปกครองส่วนท้องถิ่นอื่น) เข้ามากำจัดในสถานที่ รวมถึงมาตรการควบคุมการทิ้งของเสียอันตรายชุมชนในพื้นที่กำจัด	ต้องผ่าน	ต้องผ่าน	ต้องผ่าน

ตารางที่ 5 การพัฒนาสมรรถนะในการดำเนินงานกำจัดขยะมูลฝอย (ต่อ – 4)

รายการประเมิน	คำอธิบายรายการประเมิน	เงื่อนไขของการประเมินตามเกณฑ์

		ระบบเทกองแบบควบคุม	ระบบฝังกลบเชิงวิศวกรรม	ระบบฝังกลบอย่างถูกหลักสุขาภิบาล
5.7 มาตรการป้องกันการปลิวของขยะมูลฝอย	มีมาตรการป้องกันการปลิวของขยะมูลฝอยบริเวณหน้างาน เช่น การใช้ดินกลบทับ การติดตั้งรั้วกันขยะปลิว การนำแผ่นพลาสติก LDPE มาคลุม เป็นต้น	ต้องผ่าน	ต้องผ่าน	ต้องผ่าน
5.8 การป้องกันเหตุรำคาญ (กลิ่น แมลงวัน ฯลฯ)	มีมาตรการป้องกันเหตุรำคาญด้านกลิ่นทัศนอุจาด แมลงวัน เช่น การพ่นสาร EM การเอาดินกลบทับขยะมูลฝอย การพ่นยาฆ่าแมลงวัน การปลูกแนวต้นไม้กันชน การเพิ่มพื้นที่สวนสาธารณะในบ่อฝังกลบ เป็นต้น	ต้องผ่าน	ต้องผ่าน	ต้องผ่าน
5.9 การจดบันทึกขยะมูลฝอยทุกวัน	มีการจดบันทึกปริมาณขยะมูลฝอยที่เข้าสู่สถานที่ทุกวัน การบันทึกปัญหาที่เกิดขึ้นระหว่างการดำเนินงาน (เช่น เครื่องจักรกลเสีย ฝนตกไม่ได้กลบทับด้วยดิน ฯลฯ)	ไม่จำเป็น	ต้องผ่าน	ต้องผ่าน
5.10 มีการกลบทับด้วยวัสดุกลบทับที่เหมาะสม	มีการใช้วัสดุกลบทับขยะมูลฝอยที่เหมาะสมเป็นประจำ ดินที่มีคุณสมบัติที่เหมาะสมในการเป็นวัสดุกลบทับขยะมูลฝอย แสดงในรูปที่ 1 แนบท้าย	ไม่จำเป็น	ต้องผ่าน	ต้องผ่าน
5.11 ความพร้อมในการใช้งานของเครื่องจักรกล	เครื่องจักรกลในสถานที่กำจัดมูลฝอยมีความพร้อมในการใช้งาน (ตลอด 24 ชั่วโมง) โดยจะต้องมีเครื่องจักรกลที่ไม่ชำรุดเสียหายตลอดการดำเนินงานกำจัดขยะมูลฝอย	ไม่จำเป็น	ต้องผ่าน	ต้องผ่าน
5.12 การจัดการก๊าซจากบ่อฝังกลบ/บ่อบำบัด	มีการติดตั้งท่อระบายก๊าซจากบ่อฝังกลบหรือบ่อบำบัดน้ำเสีย	ไม่จำเป็น	ไม่จำเป็น	ต้องผ่าน

ตารางที่ 5 การพัฒนาสมรรถนะในการดำเนินงานกำจัดขยะมูลฝอย (ต่อ – 5)

รายการประเมิน	คำอธิบายรายการประเมิน	เงื่อนไขของการประเมินตามเกณฑ์

		ระบบเทกองแบบควบคุม	ระบบฝังกลบเชิงวิศวกรรม	ระบบฝังกลบอย่างถูกหลักสุขาภิบาล
5.13 มาตรการป้องกันและระงับเหตุฉุกเฉิน	มีมาตรการป้องกันและระงับเหตุฉุกเฉินในสถานที่ อาทิ ป้ายแจ้งเตือน การห้ามสูบบุหรี่ การซ้อมเผชิญเหตุการณ์ไม่ปกติ มีอุปกรณ์ที่ใช้ในการดับเพลิง เป็นต้น	ไม่จำเป็น	ไม่จำเป็น	ต้องผ่าน
5.14 การจัดการของเสียพิเศษ/ของเสียอันตราย	มีมาตรการ/พื้นที่ที่ใช้จัดการของเสียพิเศษ (เช่น ขยะที่เกิดจากการก่อสร้างและการรื้อถอน)/ของเสียอันตรายชุมชนโดยเฉพาะ ซึ่งจะต้องมีความเหมาะสม สามารถป้องกันแสงแดด ฝนตก และน้ำท่วมในพื้นที่ดังกล่าวได้	ไม่จำเป็น	ไม่จำเป็น	ต้องผ่าน
5.15 การใช้ประโยชน์จากการจัดการขยะมูลฝอย	มีการขุดรื้อเพื่อปรับปรุงบ่อฝังกลบขยะมูลฝอย หรือการปรับปรุงพื้นที่บ่อฝังกลบให้สามารถใช้งานต่อไปได้ หรือ การนำแก๊สจากบ่อฝังกลบ/บ่อบำบัดน้ำเสียไปใช้ประโยชน์ หรือ มีกระบวนการผลิตเป็นพลังงานในพื้นที่กำจัดมูลฝอย เป็นต้น	ไม่จำเป็น	ไม่จำเป็น	ต้องผ่าน

<u>หมายเหตุ</u>

ไม่จำเป็น รายการประเมินไม่ผ่านเกณฑ์ ต้องผ่าน รายการประเมินผ่านเกณฑ์

3. การเพิ่มประสิทธิภาพการให้บริการเก็บขนขยะมูลฝอย

ในการเก็บรวบรวมมูลฝอยจากพื้นที่ที่รับผิดชอบ จะต้องมีการจัดระบบที่ดี ทั้งนี้ เพื่อเพิ่มประสิทธิภาพในการทำงานและบรรลุผลในการแก้ไขปัญหามูลฝอยตกค้างในถังรอบรับขยะมูลฝอยที่จะ

ก่อให้เกิดกลิ่นเหม็นและก่อความรำคาญต่อประชาชนที่อยู่ใกล้เคียงจนเป็นเหตุให้เกิดการเรียกร้องจากประชาชน โดยทั่วไปในการเก็บรวบรวมมูลฝอยในเขตเทศบาลหรือท้องถิ่น มีประเด็นที่ควรพิจารณา คือ

- เขตการเก็บรวบรวมมูลฝอย
- ตำแหน่งการวางถัง ความถี่ของการเก็บขน และจำนวนของถังรองรับมูลฝอย
- พนักงานเก็บขน
- เวลาที่ใช้ในการเก็บขน

ซึ่งแนวทางดังกล่าวจะเป็นการเพิ่มประสิทธิภาพการให้บริการเก็บขนขยะมูลฝอยให้ครอบคลุมพื้นที่ ซึ่งช่วยลดปริมาณขยะมูลฝอยตกค้างเก็บขนในพื้นที่ โดยมีแนวทาง ดังนี้

1) การแบ่งเขตการเก็บขนมูลฝอย สามารถแบ่งได้เป็น 4 เขตใหญ่ ๆ คือ

- เขตที่อยู่อาศัย
- เขตสถานที่ราชการ
- เขตพาณิชย์ธุรกิจการค้า
- เขตโรงงานอุตสาหกรรม

เหตุผลของการจัดแบ่งเขตการเก็บขนเพื่อทำให้ง่ายแก่การรวบรวมมูลฝอยได้ตามเวลาที่ประชาชนนำมูลฝอยมาวางและสามารถกำหนดเวลาให้บริการเก็บได้ในช่วงที่เกิดมูลฝอยมาก ๆ เช่น จากเขตพาณิชย์ธุรกิจการค้าหรือจากเขตที่พักอาศัย เป็นต้น นอกจากนี้ลักษณะของมูลฝอยในแต่ละกลุ่มจะมีลักษณะใกล้เคียงกันเป็นการสะดวกที่จะเลือกประเภทของรถเก็บขนมูลฝอยให้บริการ

2) การวางถัง ความถี่ของการเก็บขน และจำนวนถัง

- การวางถัง คือ จะต้องให้บริการความสะดวกแก่ประชาชนที่นำมูลฝอยมาทิ้ง ณ ถังรองรับ โดยไม่ไกลจนเกินไป ควรมีลักษณะเป็นศูนย์กลางที่ประชาชนรอบ ๆ สามารถมาใช้บริการได้ (ประกาศกระทรวงมหาดไทย กำหนดให้วางถังรอบรับมูลฝอยไว้ทุก 50 เมตร) โดยท้องถิ่นควรพิจารณาให้เหมาะสม
- การกำหนดความถี่ของการเก็บขนมูลฝอย โดยทั่วไปจะกำหนดว่า ต้องเก็บขยะมูลฝอยที่เกิดขึ้นให้หมดภายใน 1 วัน ห้ามมิให้เหลือตกค้าง ส่วนการเก็บในแต่ละเขตนั้นจะเก็บเพียง 1 ครั้งเท่านั้น ถ้าในกรณีมูลฝอยมากต้องเพิ่มขนาดของรถเก็บขนหรือแบ่งเขตให้เล็กลง แต่ในกรณีของตลาดสดหรือย่านธุรกิจการค้าคับคั่ง เทศบาลจำเป็นต้องเพิ่มเที่ยวเก็บเพื่อทำการเก็บมูลฝอยให้เสร็จหมดภายใน 1 วัน และไม่มีมูลฝอยตกค้างในเขตเทศบาล

- จำนวนถัง เทศบาลหรือหน่วยงานที่รับผิดชอบอาจทำได้โดย วิธีการลองกำหนดตำแหน่งการวางถัง ระยะทางที่ต้องวางถัง และขนาดความจุของถังรองรับขยะมูลฝอย โดยพิจารณาจากจำนวนประชากร และปริมาณขยะมูลฝอยที่เกิดขึ้น

3) พนักงานเก็บขน

การจัดพนักงานเก็บขนประจำรถ เป็นปัจจัยหนึ่งซึ่งช่วยให้การเก็บขนมีประสิทธิภาพ สามารถสรุปจำนวนพนักงานประจำรถ (ไม่รวมพนักงานขับรถ) ได้ดังนี้

- รถเปิดข้างเทท้าย 6 ล้อ (Slide loading and dumping truck) ควรมีพนักงานประจำรถ 4-5คน เพราะต้องมี 1 คนประจำอยู่บนรถคอยเกลี่ยมูลฝอยภายในรถ อีก 3-4 คนต้องเดินเก็บมูลฝอยจากถังเพื่อนำมาส่งและเทมูลฝอยใส่รถโดยมีพนักงานที่อยู่บนรถช่วยนำมูลฝอยใส่ในรถ หากสังเกตประเภทนี้จะมีความสูงของรถบรรทุกประมาณ 1.20-1.50 เมตร ซึ่งพนักงานต้องยกถังสูงทำให้ไม่สะดวกในการทำงานและเหนื่อยเร็ว
- รถอัดมูลฝอย 6 ล้อ (Compactor truck) ควรมีพนักงานประจำ 2 คน มีหน้าที่ยกมูลฝอยเข้ารถอัด แต่ละคนจะช่วยกันลำเลียงถังรองรับมูลฝอยมาเทที่ท้ายรถบรรทุกซึ่งมีระดับอยู่ที่ 50 เซนติเมตร ซึ่งทำงานได้ง่ายกว่าประเภทแรก
- รถลากคอนเทนเนอร์ 6 ล้อ (Container hauling truck) ควรมีพนักงานประจำรถ 2 คน มีหน้าที่จัดโซ่คล้องคอนเทนเนอร์ พนักงานทำงานไม่หนักเพราะรถประเภทนี้ใช้เครื่องจักรกลทำงานในการเคลื่อนถังบรรจุมูลฝอยใส่รถบรรทุกทั้งหมด
- รถบรรทุกเล็ก 4 ล้อ (Side loading pick-up) ควรมีพนักงานประจำรถ 2 คนมีหน้าที่เก็บมูลฝอยใส่รถบรรทุก โดยพนักงานจะยกถังมูลฝอยขึ้นสูงประมาณ 80-100 เซนติเมตร ซึ่งถือว่าพนักงานต้องยกถังขึ้นสูงเช่นกัน
- รถแต๋น (ต๋อย) (Farmer truck) เทท้าย 4 ล้อ ควรมีพนักงาน 2 คน มีหน้าที่เก็บมูลฝอยใส่รถ มีภาระการทำงานคล้าย ๆ กับรถบรรทุกเล็ก ซึ่งรถดังกล่าวเป็นรถที่ใช้ขนพืชผลทางการเกษตร แต่มีหลายชุมชนนำมาดัดแปลงใช้งานและสามารถทำงานได้ดี

4) เวลาในการเก็บขนมูลฝอย

โดยทั่วไปเวลาที่ใช้ในการเก็บขนมูลฝอยที่อยู่ในพื้นที่รับผิดชอบของเทศบาลหรือท้องถิ่นจะกำหนดให้เก็บให้หมดทุก ๆ วันโดยไม่มีมูลฝอยตกค้าง ดังนั้น เวลาที่ใช้ในการเก็บขน คือ เวลาที่

พนักงานทำงานในแต่ละวันซึ่งคือ 8 ชั่วโมง/วัน ให้ถือเป็นเกณฑ์ปฏิบัติ ในการออกแบบเวลาในการเก็บขนนั้นขึ้นอยู่กับลักษณะของเมือง เช่น

- เก็บตั้งแต่ 05.00–14.00 น. ของแต่ละวัน ในกรณีที่เมืองมีมูลฝอยเกิดจากชุมชน บ้านพักอาศัย หรืออาจเก็บตั้งแต่ 06.00–15.00 น.
- เก็บตั้งแต่ 20.00–24.00 น. และ 06.00–10.00 น. ในกรณีที่เป็นเมืองท่องเที่ยวหรือมีธุรกิจค้าขายในเวลาเย็น เช่น เมืองพัทยา เทศบาลนครหาดใหญ่ เป็นต้น

การที่จะระบุเวลาที่แน่นอนในการเก็บขนมูลฝอยเป็นเรื่องยาก เพราะขึ้นอยู่กับลักษณะการเกิดมูลฝอยของเมืองที่จะต้องแก้ไขหรือกำหนดเวลาแล้วแต่กรณี

6) ทักษะของเจ้าพนักงานประจำรถ

เพื่อให้การดำเนินการในการเก็บขนขยะมูลฝอยเกิดประสิทธิภาพมากที่สุดและเกิดประสิทธิผลให้การเก็บขยะมูลฝอยครบถ้วนและไม่ส่งผลกระทบต่อผู้อยู่อาศัยทั้งหลาย การเพิ่มประสิทธิภาพและทักษะให้กับเจ้าพนักงานเก็บขนขยะมูลฝอยจึงเป็นสิ่งจำเป็นอย่างมาก ทั้งทักษะในการขับขี่รถ ทักษะในการคัดแยกขยะมูลฝอยเบื้องต้น ทักษะในการรับเหตุฉุกเฉิน รวมทั้งทักษะในการสร้างความสัมพันธ์กับชุมชนผู้รับบริการ เป็นต้น ซึ่งจะเป็นส่วนช่วยให้การปฏิบัติงานเก็บขนขยะมูลฝอยเกิดประสิทธิภาพ และได้รับความร่วมมือที่ดีจากครัวเรือนผู้เข้ารับการบริการ

โดยสรุป ท้องถิ่นควรทำการศึกษาเส้นทางการเก็บขนมูลฝอยของรถเก็บขนมูลฝอยแต่ละคันโดยอาศัยพนักงานขับรถเก็บขนมูลฝอย ซึ่งเป็นคนในพื้นที่และทราบเส้นทางการเก็บขนดีที่สุดร่วมในการศึกษา เพื่อนำมาพิจารณาว่า พื้นที่ใดมีการเก็บขนมูลฝอยซ้ำซ้อน หรือพื้นที่ใดมีรถเก็บขนมูลฝอยไม่เหมาะสมกับสภาพพื้นที่ ซึ่งทำให้ประสิทธิภาพในการเก็บขนมูลฝอยน้อยลงกว่าที่ควรจะเป็น ให้ทำการปรับเปลี่ยนเส้นทางการเก็บขนมูลฝอยเพื่อให้สามารถครอบคลุมพื้นที่ภายในเขตที่ตนเองรับผิดชอบให้ได้มากที่สุด รวมทั้งต้องมีการการตรวจสภาพรถเก็บขนมูลฝอยตามกำหนดระยะเวลา เพื่อให้รถเก็บขนมูลฝอยสามารถใช้งานได้นานที่สุด

4. การส่งเสริมสังคมรีไซเคิล

การส่งเสริมสังคมรีไซเคิล เป็นแนวทางลดปริมาณขยะมูลฝอย ณ แหล่งกำเนิด ทำให้ปริมาณขยะมูลฝอยที่ต้องถูกนำไปกำจัดลดลง มีแนวทาง ดังนี้

- การส่งเสริมให้ประชาชนหรือผู้บริโภคไม่บริโภคสินค้าอย่างฟุ่มเฟือยและบริโภคสินค้านั้นให้หมดโดยไม่เหลือกลายเป็นขยะมูลฝอยออกสู่ชุมชน รวมทั้งส่งเสริมการใช้ซ้ำ เช่น ถุงพลาสติกจากการบรรจุสินค้า ให้นำมาเป็นถุงรองรับมูลฝอยภายในบ้านเรือน เป็นต้น
- ควรปลูกฝังให้ผู้บริโภคนิยมบริโภคสินค้าที่ใช้บรรจุภัณฑ์ให้น้อยที่สุดหรือมีจิตสำนึกในการลดปริมาณมูลฝอยให้มากที่สุด เช่น บรรจุภัณฑ์ชนิดเติมหรือสินค้าที่มีปริมาณเท่ากันแต่บรรจุในบรรจุภัณฑ์ที่มีขนาดเล็กกว่า หรือการนำภาชนะ เช่น ถุงผ้า หรือตะกร้า ไปซื้อสินค้าเพื่อนจะได้ไม่ต้องนำบรรจุภัณฑ์มาจากร้านค้า
- ส่งเสริมให้มีการคัดแยกมูลฝอย ณ แหล่งกำเนิด และมีการนำมูลฝอยเหล่านั้นกลับมาใช้ประโยชน์ให้มากที่สุด เช่น การนำเศษอาหารที่เหลือมาทำปุ๋ยหมักเพื่อนำไปใช้บำรุงต้นไม้หรือปรับคุณภาพดิน เศษอาหารนำมาเลี้ยงสัตว์ภายในบ้านแทนอาหารเม็ด ซึ่งปัจจุบันเป็นที่นิยมอย่างมาก หรือมูลฝอยอันตราย เช่น หลอดฟลูออเรสเซนซ์ ถ่านแบตเตอรี่ ให้มีการเก็บรวบรวมใส่ภาชนะ โดยหน่วยงานท้องถิ่นอาจมีการส่งเสริมโดยการแจกภาชนะเก็บรวบรวม เช่น ถุงพลาสติก ไว้ตามบ้านเรือนและนัดเก็บในวันใดวันหนึ่งของสัปดาห์ หรือมีการกระจายภาชนะรองรับมูลฝอยอันตรายจากชุมชนให้ทั่วถึงมากขึ้น

5. การส่งเสริมการนำขยะมูลฝอยมาผลิตพลังงาน (WTE)

- ส่งเสริมและสนับสนุนให้ อปท. ที่มีศักยภาพ นำขยะมูลฝอยมากำจัดในสถานที่ที่มีศักยภาพในการกำจัดขยะมูลฝอยอยู่แล้ว (Existing Facilities) เช่น เตาเผาของโรงงานผลิตปูนซิเมนต์ เพื่อลดค่าใช้จ่ายของภาครัฐในการลงทุนก่อสร้างระบบกำจัดขยะมูลฝอย และยังเป็นการนำขยะมูลฝอยกลับมาใช้ประโยชน์ใหม่ในรูปของพลังงานทดแทนของถ่านหิน รวมทั้งยังเป็นการลดปัญหาการต่อต้านจากประชาชนในการหาพื้นที่ฝังกลบ
- ส่งเสริมและสนับสนุนให้ อปท. ที่มีศักยภาพ ดำเนินการผลิตขยะเชื้อเพลิง (RDF) เพื่อนำมาใช้เป็น Co-processing ในอุตสาหกรรมปูนซิเมนต์
- ส่งเสริมและสนับสนุนให้ภาคเอกชนเข้ามามีส่วนร่วมในการลงทุนก่อสร้างระบบ/บริหารจัดการขยะมูลฝอยเพื่อผลิตพลังงาน

คณะผู้จัดทำ

คณะผู้จัดทำ

ที่ปรึกษา

นายจตุพร บุรุษพัฒน์	อธิบดีกรมควบคุมมลพิษ
นายสุวรรณ นันทศรุต	รองอธิบดีกรมควบคุมมลพิษ
นางอนุพันธ์ อิฐรัตน์	รองอธิบดีกรมควบคุมมลพิษ
นายสุเมธา วิเชียรเพชร	ผู้อำนวยการสำนักจัดการกากของเสียและสารอันตราย
นายอนุกูล สุธาพันธ์	ผู้อำนวยการส่วนขยะมูลฝอยและสิ่งปฏิกูล

ผู้ดำเนินการจัดทำ

นายสุพจิต สุขกันตะ	นักวิชาการสิ่งแวดล้อมชำนาญการ
นางสาวภัทรภร ศรีชำนิ	นักวิชาการสิ่งแวดล้อมชำนาญการ
นางสาวพรพรรณ เฟื่องอักษร	นักวิชาการสิ่งแวดล้อม
นายฤทธิพร คมขุนทด	นักวิชาการสิ่งแวดล้อม
นางสาววิชุตา กัลยาศิริ	นักวิชาการสิ่งแวดล้อม
นายพรเทพ กลีบลำใย	นักวิชาการสิ่งแวดล้อม
นางสาวจรรยา มุขพรหม	นักวิชาการสิ่งแวดล้อม
นายศุภเดช นิยมทอง	นักวิชาการสิ่งแวดล้อม

ผู้สนับสนุนข้อมูล

สำนักงานสิ่งแวดล้อมภาคที่ 1 – 16

สำนักงานทรัพยากรธรรมชาติและสิ่งแวดล้อมจังหวัด 76 จังหวัด

สำนักสิ่งแวดล้อม กรุงเทพมหานคร

สำนักจัดการกากของเสียและสารอันตราย ส่วนขยะมูลฝอยและสิ่งปฏิกูล

ส่วนขยะมูลฝอยและสิ่งปฏิกูล สำนักจัดการกากของเสียและสารอันตราย กรมควบคุมมลพิษ

92 ซอยพหลโยธิน 7 ถนนพหลโยธิน เขตพญาไท กรุงเทพฯ 10400

โทร. 0 2298 2480 – 3 โทรสาร 0 2298 5398

E – mail : pcd.msw@gmail.com Facebook : ส่วนขยะนะครั๊า

กรมควบคุมมลพิษ
POLLUTION CONTROL DEPARTMENT

ส่วนขยะมูลฝอยและสิ่งปฏิกูล
สำนักจัดการกากของเสียและสารอันตราย กรมควบคุมมลพิษ
กระทรวงทรัพยากรธรรมชาติและสิ่งแวดล้อม
92 ซอยพหลโยธิน 7 ถนนพหลโยธิน แขวงสามเสนใน เขตพญาไท กรุงเทพฯ 10400
โทรศัพท์ : 0 2298 2480-3 โทรสาร : 0 2298 5398
http://www.pcd.go.th