



ព្រះរាជាណាចក្រកម្ពុជា

ជាតិ សាសនា ព្រះមហាក្សត្រ



ក្រសួងកសិកម្ម រុក្ខាប្រមាញ់ និង នេសាទ



លេខ...០៧១២... ប្រក.កសក

ប្រកាស

ស្តីពី

ការបង្កើតនិងការគ្រប់គ្រងតំបន់ព្រៃសហគមន៍ក្នុងខេត្តកែប

រដ្ឋមន្ត្រីក្រសួងកសិកម្ម រុក្ខាប្រមាញ់ និងនេសាទ

- បានឃើញរដ្ឋធម្មនុញ្ញនៃព្រះរាជាណាចក្រកម្ពុជា
- បានឃើញព្រះរាជក្រឹត្យលេខ នស/រកត/០៩០៨/១០៥៥ ចុះថ្ងៃទី២៥ ខែកញ្ញា ឆ្នាំ២០០៨ ស្តីពីការតែងតាំងរាជរដ្ឋាភិបាល នៃព្រះរាជាណាចក្រកម្ពុជា
- បានឃើញព្រះរាជក្រមលេខ ០២/នស/៩៤ ចុះថ្ងៃទី២០ ខែកក្កដា ឆ្នាំ១៩៩៤ ដែលប្រកាសឱ្យប្រើច្បាប់ស្តីពីការរៀបចំ និងការប្រព្រឹត្តទៅនៃគណៈរដ្ឋមន្ត្រី
- បានឃើញព្រះរាជក្រមលេខ នស/រកម/០១៩៦/១៣ ចុះថ្ងៃទី២៤ ខែមករា ឆ្នាំ១៩៩៦ ដែលប្រកាសឱ្យប្រើច្បាប់ស្តីពីការបង្កើតក្រសួងកសិកម្ម រុក្ខាប្រមាញ់ និងនេសាទ
- បានឃើញព្រះរាជក្រមលេខ នស/រកម/០៨០២/០១៦ ចុះថ្ងៃទី៣១ ខែសីហា ឆ្នាំ២០០២ ដែលប្រកាសឱ្យប្រើច្បាប់ស្តីពីព្រៃឈើ
- បានឃើញអនុក្រឹត្យលេខ ១៧ អនក្រ.បក ចុះថ្ងៃទី០៧ ខែមេសា ឆ្នាំ២០០០ ស្តីពីការរៀបចំនិងការប្រព្រឹត្តទៅរបស់ក្រសួងកសិកម្ម រុក្ខាប្រមាញ់ និងនេសាទ
- បានឃើញអនុក្រឹត្យលេខ ១៨៨ អនក្រ.បក ចុះថ្ងៃទី១២ ខែវិច្ឆិកា ឆ្នាំ២០០៨ ស្តីពីការកែសម្រួលអគ្គនាយកដ្ឋាននៃក្រសួង ទៅជាអគ្គលេខាធិការដ្ឋាន ការដំឡើងរដ្ឋបាលព្រៃឈើ រដ្ឋបាលជលផល ឱ្យមានថ្នាក់ស្នើអគ្គនាយកដ្ឋាន ការដំឡើងនាយកដ្ឋានក្សេត្រសាស្ត្រនិងកែលំអដឹកសិកម្មឱ្យទៅជាអគ្គនាយកដ្ឋានកសិកម្ម និងការកែសម្រួលអគ្គនាយកដ្ឋានចម្ការកៅស៊ូទៅជាអគ្គនាយកដ្ឋានកៅស៊ូ ស្ថិតនៅក្រោមការគ្រប់គ្រងរបស់ក្រសួងកសិកម្ម រុក្ខាប្រមាញ់ និងនេសាទ
- បានឃើញអនុក្រឹត្យលេខ ៧៩ អនក្រ.បក ចុះថ្ងៃទី០២ ខែធ្នូ ឆ្នាំ២០០៣ ស្តីពីការគ្រប់គ្រងសហគមន៍ព្រៃឈើ
- បានឃើញប្រកាសលេខ២១៩ប្រក.កសក ចុះថ្ងៃទី២១ ខែកក្កដា ឆ្នាំ២០០៦ ស្តីពីគោលការណ៍ណែនាំអំពីសហគមន៍ព្រៃឈើ
- តាមសំណើរបស់ប្រតិភូរាជរដ្ឋាភិបាលទទួលបន្ទុកប្រធានរដ្ឋបាលព្រៃឈើ

សម្រេច

ប្រការ ១.-

បង្កើតតំបន់ព្រៃសហគមន៍ក្នុងខេត្តកែប សម្រាប់ធ្វើការគ្រប់គ្រងប្រកបដោយនិរន្តរភាព តាមលក្ខណៈសហគមន៍ព្រៃឈើ ដែលមានទីតាំងស្ថិតនៅក្នុងផ្ទៃកម្មបាលព្រៃឈើកែបនៃខណ្ឌ រដ្ឋបាលព្រៃឈើកំពត ។

ប្រការ ២.-

- ការបង្កើតតំបន់ព្រៃសហគមន៍នេះមានគោលបំណង ៖
- គ្រប់គ្រង ប្រើប្រាស់ ការពារ ថែរក្សា អភិរក្សជីវចម្រុះ និងអភិវឌ្ឍព្រៃសហគមន៍ឲ្យមាន និរន្តរភាព
 - ប្រើប្រាស់ផល អនុផលព្រៃឈើ ជាលក្ខណៈប្រពៃណីសម្រាប់ការរស់នៅទំនៀមទម្លាប់និង ជំនឿសាសនា
 - ទាញយកផល អនុផលព្រៃឈើ ស្របតាមលទ្ធភាពធនធាន និងសក្តានុពលព្រៃសហគមន៍
 - គាំទ្រដល់គោលនយោបាយរបស់រាជរដ្ឋាភិបាលក្នុងការកាត់បន្ថយភាពក្រីក្រ ។

ប្រការ ៣.-

តំបន់ព្រៃសហគមន៍ក្នុងខេត្តកែបនៃប្រកាសនេះមានមួយ(១)សហគមន៍ព្រៃឈើ ដែលមានផ្ទៃ ដីមួយកន្លែងសរុបចំនួន៣៦៦ (បីរយហុកសិបប្រាំមួយ)ហិកតា ដូចមានក្នុងផែនទីភ្ជាប់ជាឧបសម្ព័ន្ធ១ នៃប្រកាសនេះ និងជាប្រព័ន្ធខ្សែព្រំបិទជិតកំណត់ដោយចំណុចគោលនិងនិយាមកាដូចបានកំណត់ ក្នុងឧបសម្ព័ន្ធ២នៃប្រកាសនេះ ។ ក្នុងករណីមានការចាំបាច់ ព្រំប្រទល់ព្រៃសហគមន៍ដូចបានកំណត់ ក្នុងឧបសម្ព័ន្ធ២នៃប្រកាសនេះ អាចកែសម្រួលបានតាមការជាក់ស្តែង។

ប្រការ ៤.-

ដំណើរការរៀបចំនិងការប្រព្រឹត្តទៅនៃសហគមន៍ព្រៃឈើក្នុងតំបន់ព្រៃសហគមន៍នៃប្រកាស នេះ ត្រូវអនុវត្តតាមនីតិវិធីដូចបានកំណត់នៅក្នុងច្បាប់ស្តីពីព្រៃឈើ អនុក្រឹត្យស្តីពីការគ្រប់គ្រង សហគមន៍ព្រៃឈើ និងប្រកាសស្តីពីគោលការណ៍ណែនាំអំពីសហគមន៍ព្រៃឈើ ។

ប្រការ ៥.-

ប្រកាស ឬសេចក្តីសម្រេចទាំងឡាយណាដែលមានខ្លឹមសារផ្ទុយនឹងប្រកាសនេះត្រូវទុកជា និរាករណ៍ ។

ប្រការ ៦.-

អគ្គលេខាធិការ អគ្គាធិការ នាយកខុទ្ទកាល័យ ប្រធានរដ្ឋបាលព្រៃឈើ ប្រធាននាយកដ្ឋាន នីតិកម្មកសិកម្ម ប្រធាននាយកដ្ឋានផែនការនិងស្ថិតិ ប្រធានអង្គភាពក្រោមឱវាទក្រសួងកសិកម្ម រុក្ខាប្រមាញ់ និងនេសាទ ដែលពាក់ព័ន្ធ និងប្រធានមន្ទីរកសិកម្មខេត្តកែប ត្រូវអនុវត្តប្រកាសនេះតាម ភារកិច្ចរៀងៗខ្លួនចាប់ពីថ្ងៃចុះហត្ថលេខាតទៅ ។

រាជធានីភ្នំពេញ ថ្ងៃទី ១៩ ខែ កុម្ភៈ ឆ្នាំ ២០១៣



កន្លែងទទួល *Th*

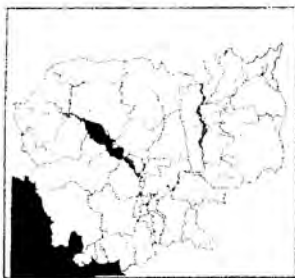
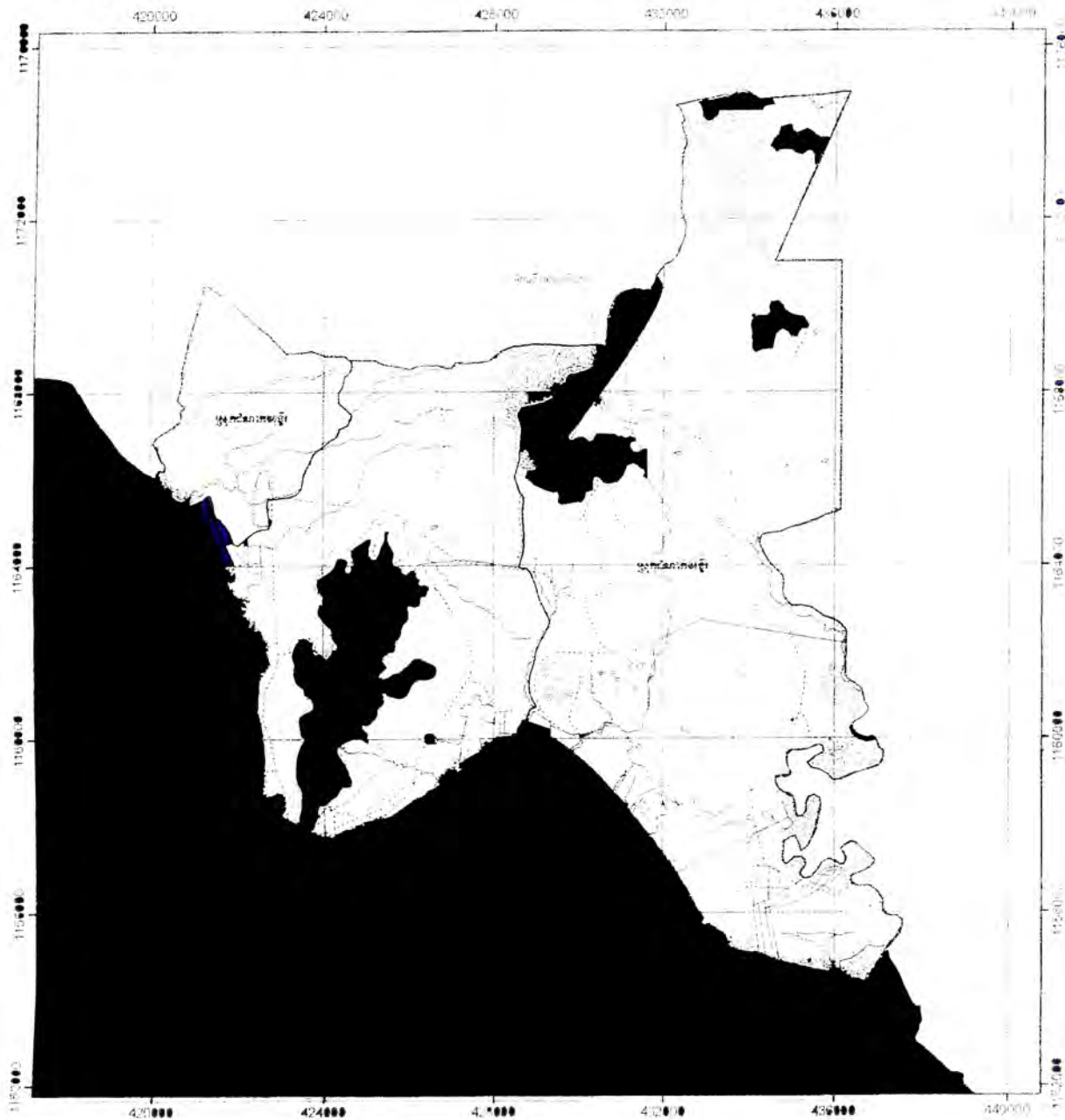
ច្បាប់

- ក្រសួងព្រះបរមរាជវាំង
- អគ្គលេខាធិការដ្ឋានព្រៃឈើ
- អគ្គលេខាធិការដ្ឋានរដ្ឋសភា
- ទីស្តីការគណៈរដ្ឋមន្ត្រី
- ក្រសួងមហាផ្ទៃ
- ក្រសួងការពារជាតិ
- ក្រសួងសេដ្ឋកិច្ច និងហិរញ្ញវត្ថុ
- ក្រសួងរៀបចំដែនដី នគរូបនីយកម្ម និងសំណង់
- ក្រសួងបរិស្ថាន
- សាលាខេត្តកែប
- ដូចប្រការ ៦
- ឯកសារ កាលប្បវត្តិ

ឧបសម្ព័ន្ធ ១ : ភូមិប្រកាស ៣១១ ៖ ជម្រកសត្វព្រៃ ប្រភេទ ក្របី ខ្នង ខ្មៅ ក្នុង ភូមិ ១១១ ឃុំ ១១១ ខេត្ត កំពង់ចាម

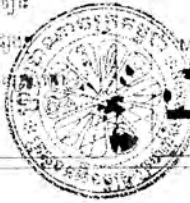


ផែនទី ទីតាំងព្រៃសហគមន៍ភ្នំខេត្តកែប



- សញ្ញាសម្គាល់**
- | | | |
|-------------------|------------------------------|------------------|
| ● ទីតាំងភ្នំ | — ផ្លូវជាតិ | ■ ព្រៃពាសក្រណាត់ |
| — ព្រំប្រទល់ខេត្ត | ■ ព្រៃប្រភេទ ក្របី ខ្នង ខ្មៅ | ■ ព្រៃឈើ |
| — ព្រំប្រទល់ស្រុក | ■ សមុទ្រ | ■ ព្រៃឈើ |
| — ព្រំប្រទល់ឃុំ | ■ ក្រុងប្រាសាទ ២០០២ | ■ ព្រៃឈើ |
| — ទឹក | ■ ព្រៃស្រោច | |

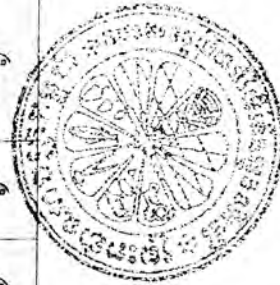
Coordinate Systems
Zone: 48P
Projection: UTM
Map Datum: Indian 1960
Scale: 1:90,000
North Arrow
Graphic Scale: 0 to 4 km



ឧបសម្ព័ន្ធ ២ ៖ ភ្ជាប់ប្រកាសលេខ...១៣២...ច្បាប់...ចុះថ្ងៃទី ១៤...ខែ...២០១៣...ឆ្នាំ...២០១៣...

ទីតាំងព្រៃសហគមន៍ក្នុងខេត្តកែប

ល.រ	ឈ្មោះសហគមន៍ ព្រៃឈើ	ផ្ទៃដី (ហិកតា)	ចំណុចនិយាមកា ទីតាំងព្រៃសហគមន៍	ចំនួន ភូមិ	ឈ្មោះ ឃុំ	ឈ្មោះ ស្រុក	ផ្នែករដ្ឋបាល ព្រៃឈើ
១	ចំការបី	៣៦៦	431979 1170403 431933 1170197 431560 1169494 431287 1169049 430921 1168491 430241 1167578 429782 1167000 429179 1166634 428629 1166914 428625 1167229 428560 1167473 428652 1167628 429148 1167731 429455 1167907 429698 1168282 429791 1168385 430376 1168603 430583 1168852 430637 1169098 430676 1169682 430933 170257 431619 170152 431328 170685	១	ពងទឹក	ដំណាក់ចង្កើរ	កែប
សរុប		៣៦៦		១	១	១	១



CAI

