

ព្រះរាជាណាចក្រកម្ពុជា

ជាតិ សាសនា ព្រះមហាក្សត្រ

ក្រសួងកសិកម្ម រុក្ខាប្រមាញ់ និង នេសាទ

លេខ.....១១០.....ប្រក.កសក

ប្រកាស

ស្តីពី

ការបង្កើត និង ការគ្រប់គ្រងតំបន់ព្រៃសហគមន៍ក្នុងខេត្តកំពត

រដ្ឋមន្ត្រីក្រសួងកសិកម្ម រុក្ខាប្រមាញ់ និងនេសាទ

- បានឃើញរដ្ឋធម្មនុញ្ញនៃព្រះរាជាណាចក្រកម្ពុជា
- បានឃើញព្រះរាជក្រឹត្យលេខ នស/រកត/០៩០៨/១០៥៥ ចុះថ្ងៃទី២៥ ខែកញ្ញា ឆ្នាំ២០០៨ ស្តីពីការតែងតាំងរាជរដ្ឋាភិបាល នៃព្រះរាជាណាចក្រកម្ពុជា
- បានឃើញព្រះរាជក្រមលេខ ០២/នស/៩៤ ចុះថ្ងៃទី២០ ខែកក្កដា ឆ្នាំ១៩៩៤ ដែលប្រកាសឱ្យប្រើច្បាប់ស្តីពីការរៀបចំ និងការប្រព្រឹត្តទៅនៃគណៈរដ្ឋមន្ត្រី
- បានឃើញព្រះរាជក្រមលេខ នស/រកម/០១៩៦/១៣ ចុះថ្ងៃទី២៤ ខែមករា ឆ្នាំ១៩៩៦ ដែលប្រកាសឱ្យប្រើច្បាប់ស្តីពីការបង្កើតក្រសួងកសិកម្ម រុក្ខាប្រមាញ់ និងនេសាទ
- បានឃើញព្រះរាជក្រមលេខ នស/រកម/០៨០២/០១៦ ចុះថ្ងៃទី៣១ ខែសីហា ឆ្នាំ២០០២ ដែលប្រកាសឱ្យប្រើច្បាប់ស្តីពីព្រៃឈើ
- បានឃើញអនុក្រឹត្យលេខ ១៧ អនក្រ.បក ចុះថ្ងៃទី០៧ ខែមេសា ឆ្នាំ២០០០ ស្តីពីការរៀបចំ និងការប្រព្រឹត្តទៅរបស់ក្រសួងកសិកម្ម រុក្ខាប្រមាញ់ និងនេសាទ
- បានឃើញអនុក្រឹត្យលេខ ១៨៨ អនក្រ.បក ចុះថ្ងៃទី១៤ ខែវិច្ឆិកា ឆ្នាំ២០០៨ ស្តីពីការកែសម្រួលអគ្គនាយកដ្ឋាននៃក្រសួង ទៅជាអគ្គលេខាធិការដ្ឋាន ការដំឡើងរដ្ឋបាលព្រៃឈើ រដ្ឋបាលជលផល ឱ្យមានថ្នាក់ស្នើអគ្គនាយកដ្ឋាន ការដំឡើងនាយកដ្ឋានក្សេត្រសាស្ត្រ និងកែលំអដឹកសិកម្មឱ្យទៅជាអគ្គនាយកដ្ឋានកសិកម្ម និងការកែសម្រួលអគ្គនាយកដ្ឋានចំការកៅស៊ូទៅជាអគ្គនាយកដ្ឋានកៅស៊ូ ស្ថិតនៅក្រោមការគ្រប់គ្រងរបស់ក្រសួងកសិកម្ម រុក្ខាប្រមាញ់ និងនេសាទ
- បានឃើញអនុក្រឹត្យលេខ ៧៩ អនក្រ.បក ចុះថ្ងៃទី០២ ខែធ្នូ ឆ្នាំ២០០៣ ស្តីពីការគ្រប់គ្រងសហគមន៍ព្រៃឈើ
- បានឃើញប្រកាសលេខ ២១៩ ប្រក.កសក ចុះថ្ងៃទី២១ ខែកក្កដា ឆ្នាំ២០០៦ ស្តីពីគោលការណ៍ណែនាំអំពីសហគមន៍ព្រៃឈើ
- តាមសំណើរបស់ប្រតិភូរាជរដ្ឋាភិបាលទទួលបន្ទុកប្រធានរដ្ឋបាលព្រៃឈើ

សម្រេច

ប្រការ ១..

បង្កើតតំបន់ព្រៃសហគមន៍ក្នុងខេត្តកំពតសម្រាប់ធ្វើការគ្រប់គ្រងប្រកបដោយនិរន្តរភាពតាមលក្ខណៈសហគមន៍ព្រៃឈើ ដែលមានទីតាំងស្ថិតនៅក្នុងខណ្ឌរដ្ឋបាលព្រៃឈើកំពត ។

ប្រការ ២..

- ការបង្កើតតំបន់ព្រៃសហគមន៍នេះមានគោលបំណង ៖
- គ្រប់គ្រង ប្រើប្រាស់ ការពារ ថែរក្សា អភិរក្សជីវចម្រុះនិងអភិវឌ្ឍព្រៃសហគមន៍ឲ្យមាននិរន្តរភាព
- ប្រើប្រាស់ផល អនុផលព្រៃឈើជាលក្ខណៈប្រពៃណីសម្រាប់ការរស់នៅ ទំនៀមទម្លាប់និងជំនឿសាសនា
- ទាញយកផល អនុផលព្រៃឈើ ស្របតាមលទ្ធភាពធនធាននិងសក្តានុពលព្រៃសហគមន៍
- គាំទ្រដល់គោលនយោបាយរបស់រាជរដ្ឋាភិបាលក្នុងការកាត់បន្ថយភាពក្រីក្រ ។

ប្រការ ៣..

តំបន់ព្រៃសហគមន៍ក្នុងខេត្តកំពត នៃប្រកាសនេះមានបួន(២) សហគមន៍ព្រៃឈើ ចែកចេញជាបួនកន្លែងដែលមានផ្ទៃដីសរុបចំនួន១៩៣៦ (មួយពាន់ប្រាំបួនរយសាមសិបប្រាំមួយ)ហិកតា ដូចមានក្នុងផែនទីទីតាំងព្រៃសហគមន៍ និងផែនទីព្រៃសហគមន៍នីមួយៗភ្ជាប់ជាឧបសម្ព័ន្ធទី១នៃប្រកាសនេះនិងជាប្រព័ន្ធខ្សែព្រំបិទជិតកំណត់ដោយចំណុចគោលនិងនិយាមកាដូចបានកំណត់ក្នុងឧបសម្ព័ន្ធទី២នៃប្រកាសនេះ ។

ប្រការ ៤..

ដំណើរការរៀបចំនិងការប្រព្រឹត្តទៅនៃសហគមន៍ព្រៃឈើក្នុងតំបន់ព្រៃសហគមន៍នៃប្រកាសនេះ ត្រូវអនុវត្តតាមនីតិវិធីដូចបានកំណត់នៅក្នុងច្បាប់ស្តីពីព្រៃឈើ អនុក្រឹត្យស្តីពីការគ្រប់គ្រងសហគមន៍ព្រៃឈើ និងប្រកាសស្តីពីគោលការណ៍ណែនាំអំពីសហគមន៍ព្រៃឈើ ។

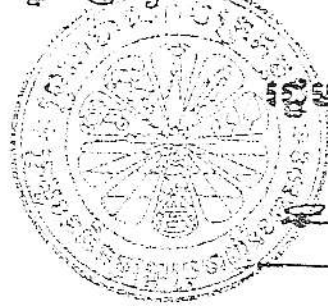
ប្រការ ៥..

ប្រកាស ឬសេចក្តីសម្រេចទាំងឡាយណាដែលមានខ្លឹមសារផ្ទុយនឹងប្រកាសនេះត្រូវទុកជានិរាករណ៍ ។

ប្រការ ៦.

អគ្គលេខាធិការ អគ្គាធិការ នាយកខុទ្ទកាល័យ ប្រធានរដ្ឋបាលព្រៃឈើ ប្រធាននាយកដ្ឋាន
នីតិកម្មកសិកម្ម ប្រធាននាយកដ្ឋានផែនការនិងស្ថិតិ ប្រធានអង្គភាពក្រោមឱវាទក្រសួងកសិកម្ម
ក្រៅប្រមាញ់ និងនេសាទ ដែលពាក់ព័ន្ធនឹងប្រធានមន្ទីរកសិកម្មខេត្តកំពត ត្រូវអនុវត្តប្រកាសនេះ
តាមភារកិច្ចរៀងៗខ្លួនចាប់ពីថ្ងៃចុះហត្ថលេខានេះតទៅ ។

រាជធានីភ្នំពេញ ថ្ងៃទី ១៥ ខែ ១២ ឆ្នាំ ២០១២



(Handwritten signature)

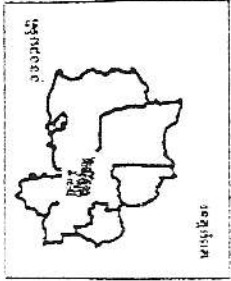
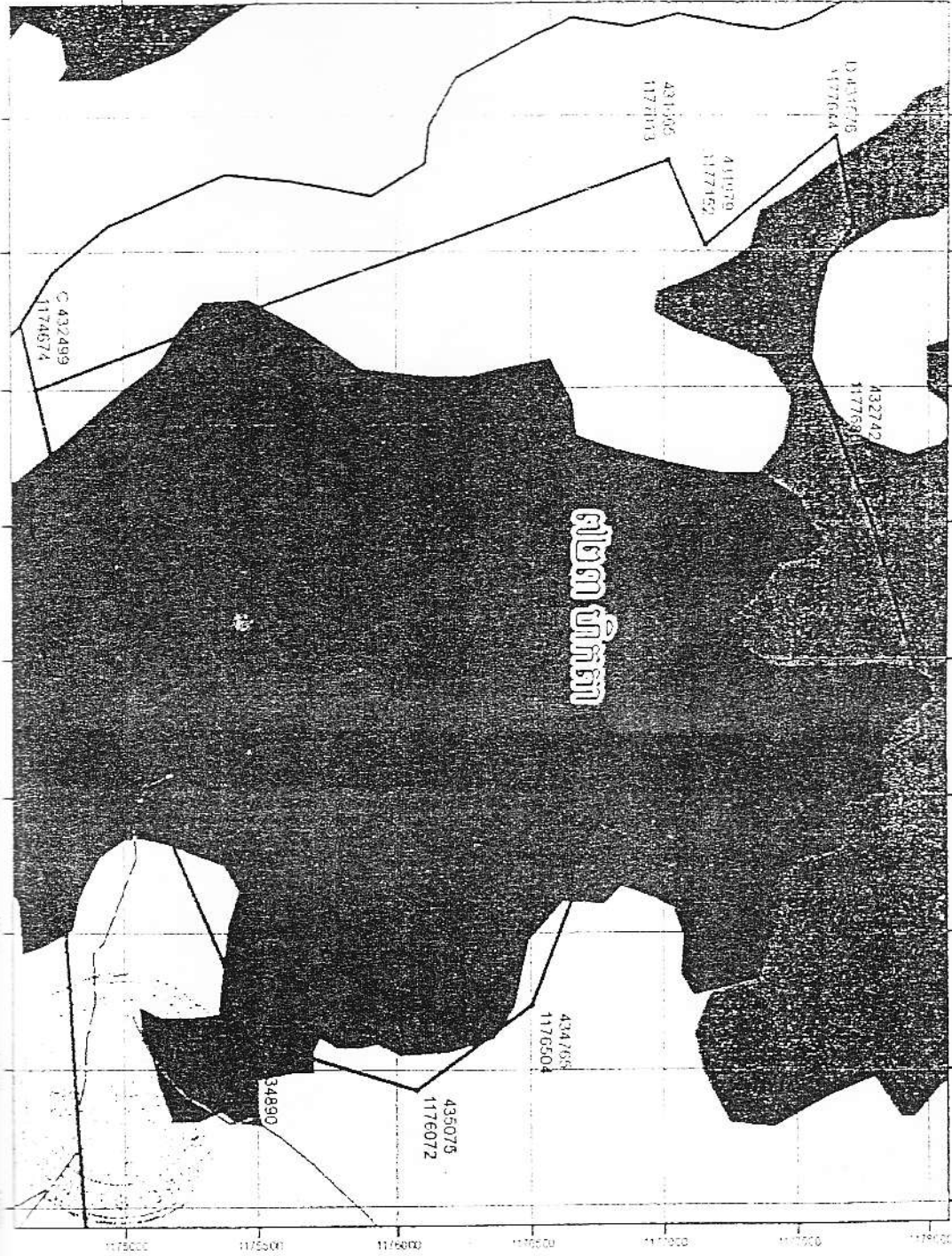
ជំន. សារុន

កន្លែងទទួល

- ក្រសួងព្រះបរមរាជវាំង
 - អគ្គលេខាធិការដ្ឋានព្រៃឈើ
 - អគ្គលេខាធិការដ្ឋានរដ្ឋសភា
 - ទីស្តីការគណៈរដ្ឋមន្ត្រី
 - ក្រសួងមហាផ្ទៃ
 - ក្រសួងការពារជាតិ
 - ក្រសួងសេដ្ឋកិច្ច និងហិរញ្ញវត្ថុ
 - ក្រសួងរៀបចំដែនដី នគរូបនីយកម្ម និងសំណង់
 - ក្រសួងបរិស្ថាន
 - សាលាខេត្តកំពត
 - ដូចប្រការ ៦
- ឯកសារ-កាលប្បវត្តិ

ផែនទីប្រកាសធានាសិទ្ធិដីសម្រាប់សហគមន៍កសិកម្ម ឃុំស្រះចានខេត្តកំពង់ត្រាច

Pinnon Forest Community Mapping Site Chea Khang Throung Commune, Dang Tong District Kampong Province.



- សញ្ញាសម្គាល់**
- ភ្នំស្រួច
 - ~ ប្រទេសខ្មែរ
 - ~ ប្រទេសជប៉ុន
 - ~ ប្រទេសថៃ
 - ~ ប្រទេសវៀតណាម
 - ~ ប្រទេសឡាវ
 - ~ ប្រទេសកម្ពុជា
 - ព្រៃពា បំរែកសា
 - ប្រទេស
 - ប្រទេសជប៉ុន
 - ប្រទេសថៃ
 - ប្រទេសវៀតណាម
 - ប្រទេសឡាវ
 - ប្រទេសកម្ពុជា

ប្រព័ន្ធសម្រប

Coordinate Systems
 Zone: 48E
 Projection: UTM
 Map Datum: Indian 1960

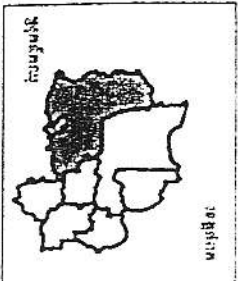
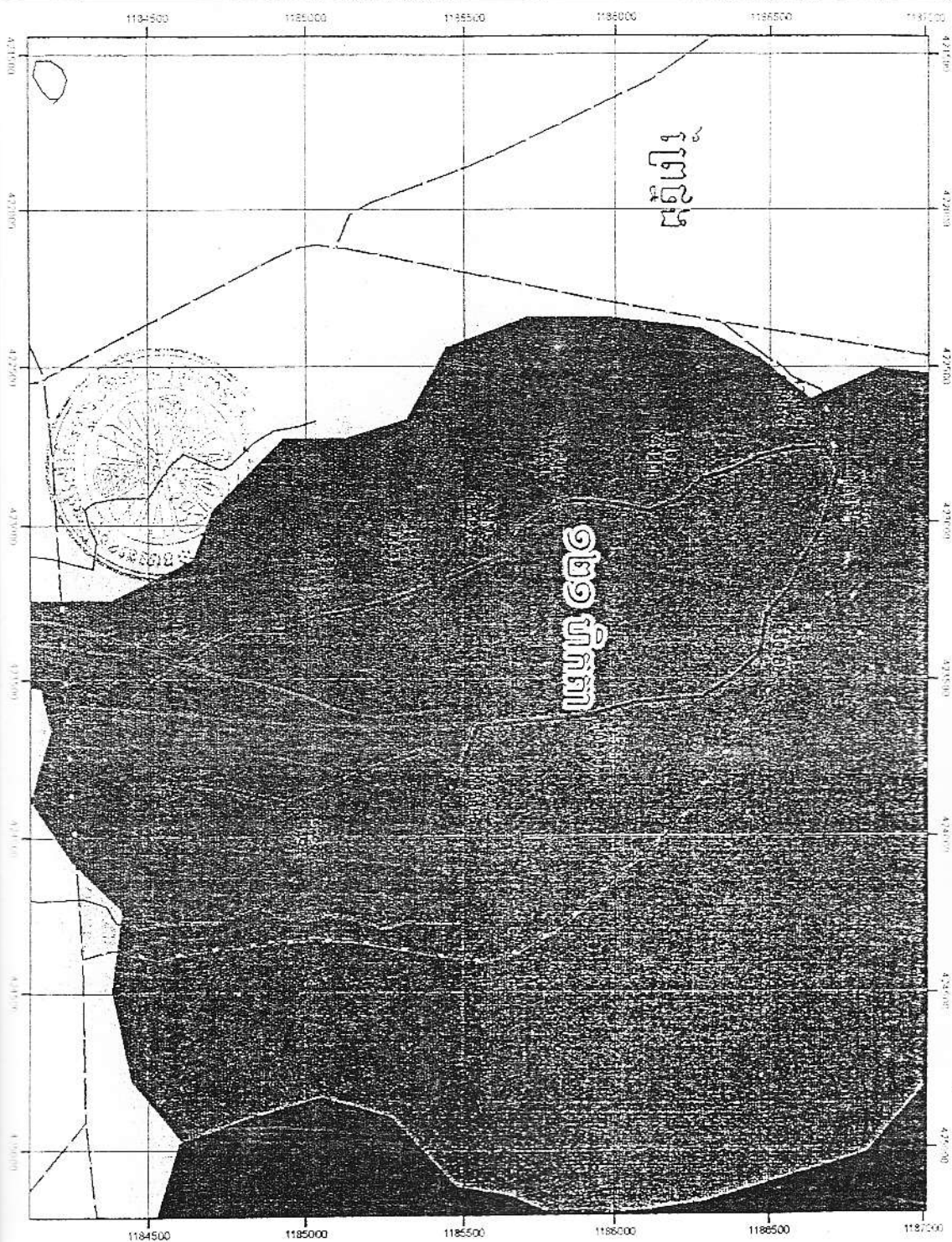
មាត្រដ្ឋាន 1:21,000

0 500
 Meters

ប្រៃសណីយ៍សម្រាប់ទូរស័ព្ទ

N	X- Y
1	433162- 1174803
2	433146- 1174799
3	432947- 1174766
4	432824- 1174748
5	432581- 1174693
6	432499- 1174674
7	431665- 1177013
8	431979- 1177152
9	431576- 1177644
10	431901- 1177717
11	432080- 1177580
12	432404- 1177554
13	432742- 1177686
14	432991- 1177788
15	433563- 1177962
16	433771- 1177977
17	434272- 1177146
18	434241- 1176971
19	434158- 1176936
20	434109- 1176763
21	434765- 1176504
22	435075- 1176072
23	434890- 1175467
24	434588- 1175360
25	434184- 1175189
26	433802- 1174998
27	433196- 1174861
28	433162- 1174803

ផែនទីប្រកាសការកំណត់ដីកម្មរបស់ ឃុំថ្មបួន ឃុំសង្កាត់ស្នួល ខេត្តកំពត
Phnom Kup Thyoung Forest Community Mapping Prey Thnong Commune Teuk Chhou District Kampot Province.



- សញ្ញាស្នូល**
- ចំណុចកំណត់ដីកម្ម
 - ~ ព្រំដែនសង្កាត់
 - ~ ព្រំដែនឃុំ
 - ~ ផ្លូវ
 - ~ ទន្លេ
 - ប្រទេសកម្ពុជា
- សញ្ញាស្រទាប់**
- ដីកសិកម្ម
 - ដីស្រែចម្ការ
 - ដីស្រែ
 - ដីស្រូវ
 - ដីស្រែចម្ការ
- សញ្ញាស្រទាប់**
- ប្រទេសកម្ពុជា

Coordinate Systems
 Zone: 48P
 Projection: UTM
 Map Datum: Indian 1960

មា្លាស្នូល 1:17.000


0 500
 Meters

ប្រៃសណីយ៍ស្ថិតិសំបុត្រ

No	X- Y	No	X- Y
1	423556- 1186283	35	422830- 1186379
2	423573- 1186067	36	422789- 1186463
3	423615- 1185905	37	422764- 1186571
4	423646- 1185547	38	422760- 1186671
5	423772- 1185496	39	422830- 1186717
6	423719- 1185388	40	422933- 1186690
7	423753- 1185288	41	423029- 1186659
8	423792- 1185177	42	423115- 1186606
9	423854- 1185051	43	423211- 1186563
10	423892- 1184944	44	423295- 1186488
11	423871- 1184846	45	423420- 1186466
12	423845- 1184750	46	423493- 1186384
13	423831- 1184655	47	423556- 1186283
14	423791- 1184559		
15	423701- 1184429		
16	423613- 1184399		
17	423547- 1184465		
18	423493- 1184533		
19	423447- 1184618		
20	423385- 1184702		
21	423342- 1184796		
22	423340- 1184937		
23	423297- 1185038		
24	423280- 1185145		
25	423248- 1185260		
26	423214- 1185354		
27	423105- 1185626		
28	423005- 1185695		
29	422935- 1185805		
30	422930- 1185905		
31	422940- 1185999		
32	422964- 1186103		
33	422927- 1186208		
34	422860- 1186285		

ផែនទីបង្ហាញតំបន់ស្រូវស្រែ និងតំបន់ស្រូវស្រែ ភូមិស្រែស្រែ ខេត្តកំពត

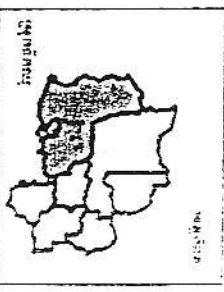
Phnom Chhup Kamkep Forest Community Mapping Prey khnum Commune Teuk Chhou District Kampeol Province.



1183100 1183200 1183300 1183400 1183500 1183600 1183700 1183800

419700 419800 419900 420000 420100 420200 420300 420400

1182500 1182700 1182900 1183100 1183300 1183500 1183700 1183900



សញ្ញាស្រដៀង

- ព្រំប្រទល់ប្រជាជន
- ~ ព្រំប្រទល់ភូមិ
- ~ ព្រំប្រទល់ស្រែ
- ~ ទី
- ~ ទី
- ទីប្រជុំភ្នំ
- ទីប្រជុំភ្នំ

សញ្ញាស្រដៀង

- ទីប្រជុំភ្នំ
- ទីប្រជុំភ្នំ
- ទីប្រជុំភ្នំ
- ទីប្រជុំភ្នំ

ឯកសារ
ឯកសារ

Coordinate Systems
Zone: 48P
Projection: UTM
Map Datum: Indian 1960



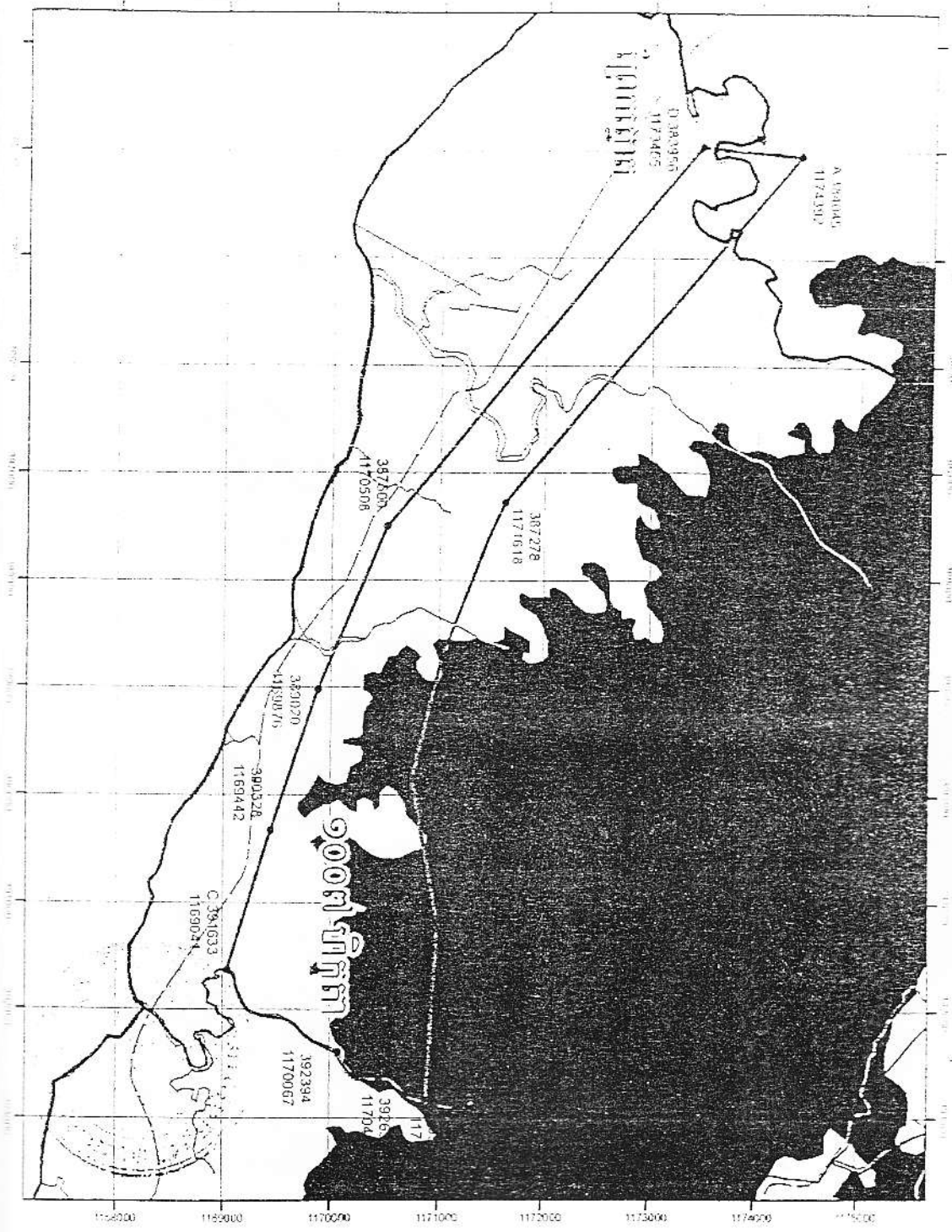
សម្រាប់ 1:10,000

0 200
Meters

ប្រៃសណីយ៍សម្រាប់ប្រើប្រាស់

N	X- Y
1	412461- 1183809
2	412672- 1183754
3	412905- 1183761
4	413878- 1182457
5	413457- 1182727
6	413201- 1182926
7	413217- 1183268
8	413073- 1183104
9	413044- 1182963
10	412804- 1182961
11	412409- 1182998
12	412214- 1183261
13	412110- 1183734
14	412461- 1183809

ផែនទីប្លង់សេវាសង្គមសង្គមក្រុមហ៊ុន ឃុំស្រែសង្កែ ខេត្តកំពង់ចាម
Prek Thnaot Forest Community Mapping Prek Thnaot Commune Treuk Chhou District Kampt Province.



ព្រៃសហគមន៍ព្រៃកន្ទោត

No	X- Y	No	X- Y
1	388712- 1171031	34	387500- 1170508
2	389846- 1170748	35	383956- 1173455
3	391192- 1170994	36	384045- 1174392
4	392841- 1170898	37	387278- 1171618
5	392836- 1170831	38	387600- 1171464
6	392796- 1170722	39	388712- 1171031
7	392754- 1170663		
8	392696- 1170607		
9	392664- 1170576		
10	392635- 1170456		
11	392652- 1170347		
12	392652- 1170242		
13	392574- 1170158		
14	392488- 1170123		
15	392394- 1170067		
16	392341- 1169969		
17	392297- 1169854		
18	392231- 1169754		
19	392146- 1169680		
20	392099- 1169610		
21	392057- 1169525		
22	392060- 1169412		
23	392050- 1169358		
24	392023- 1169269		
25	391996- 1169233		
26	391925- 1169185		
27	391818- 1169136		
28	391772- 1169122		
29	391709- 1169119		
30	391661- 1169100		
31	391633- 1169041		
32	390328- 1169442		
33	389020- 1169876		

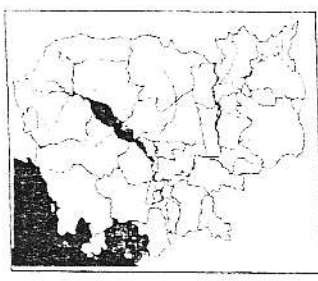
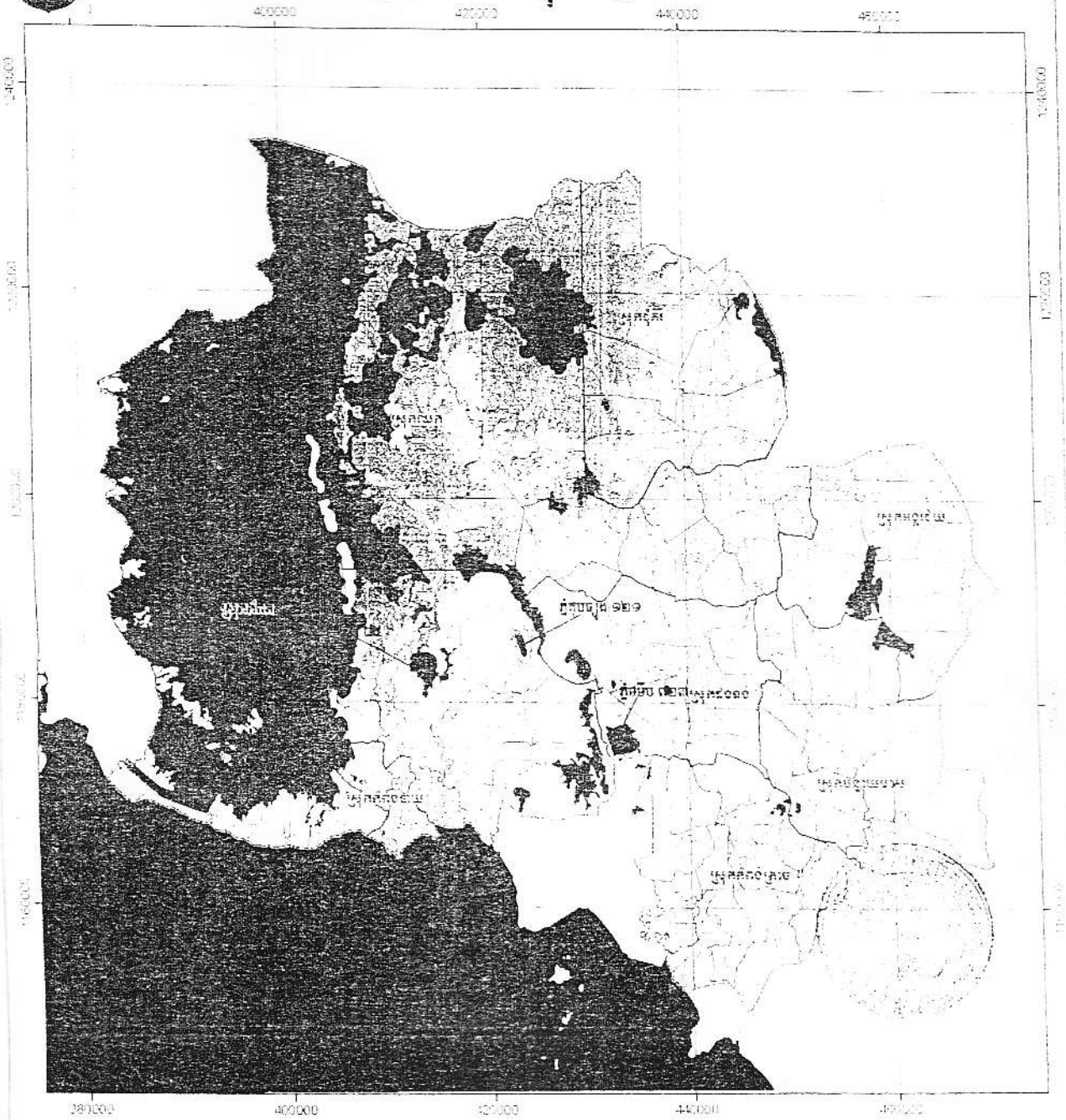
ឧបស



ឧបសម្ព័ន្ធ ១ : ប្រកាសលេខ នៃ ប្រក.កសក ចុះថ្ងៃទី ខែ ឆ្នាំ




ទីតាំងព្រៃសហគមន៍ក្នុងខេត្តកំពត



សញ្ញាសម្គាល់

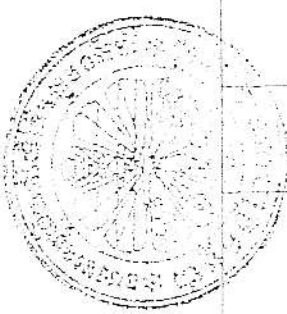
១. ព្រំដែនខេត្ត	២. ផ្លូវជាតិ	៣. ព្រៃសម្រាប់សត្វល្អិត
៤. ព្រៃធម្មជាតិ	៥. ព្រៃសម្រាប់សត្វល្អិត	៦. ព្រៃសម្រាប់សត្វល្អិត
៧. ព្រៃសម្រាប់សត្វល្អិត	៨. ព្រៃសម្រាប់សត្វល្អិត	៩. ព្រៃសម្រាប់សត្វល្អិត
១០. ព្រៃសម្រាប់សត្វល្អិត	១១. ព្រៃសម្រាប់សត្វល្អិត	១២. ព្រៃសម្រាប់សត្វល្អិត


 Coordinate Systems
 Zone 48P
 Projection: UTM
 Map Datum: Indian 1960
 ០ ១០ ២០
 ១:370.000
 ០ ១០ ២០
 គីឡូម៉ែត្រ

ឧបសម្ព័ន្ធ ២ គ្រប់ប្រភេទសមរម្យ ១១១០ គណន.ប្រទេស.កម្ពុជា ១៩៩០ ២០០០ ២០១០ ២០១១ ២០១២

ទីតាំងប្រៃសណីយ៍កម្ពុជាខេត្តកំពត

ល.រ	ឈ្មោះសមាគមន៍ ប្រៃសណីយ៍	ថ្ងៃដើម (ហ្វឹកតា)	ទីតាំងប្រៃសណីយ៍កម្ពុជា				ចំនួន គូមី	ឈ្មោះ ឃុំ	ឈ្មោះ ស្រុក	ផ្នែកប្រៃសណីយ៍
១	ភ្នំពេញ	៧២៣	433162-1174803 433146-1174799 432947-1174766 432824-1174748 432581-1174693 A433771-1177977 431665-1177013	431901-1177717 432080-1177580 432404-1177554 432742-1177686 432991-1177788 433563-1177962 B434890-1175467	434272-1177146 434241-1176971 434158-1176936 434109-1176763 434765-1176504 435075-1176072 C432499-1174674	434586-1175360 434184-1175189 433802-1174998 433196-1174861 433162-1174803 431979-1177152 D431576-1177644	៣	ស្រែវាខាងត្បូង	ជើងទង់	កែប
២	ភ្នំគូលែន	១២១	423556-1186283 423573-1186067 423615-1185905 423646-1185547 A422930-1185905 423719-1185388 423792-1185177 423854-1185051 423211-1186563 423295-1186488 423420-1186466	423892-1184944 423871-1184846 423845-1184750 423831-1184655 423791-1184559 423701-1184429 B423772-1185496 423547-1184465 423005-1185695 C423613-1184399 D422935-1185805 423556-1186283	423493-1184533 423447-1184618 423385-1184702 423342-1184796 423340-1184937 423297-1185038 423280-1185145 423248-1185260 423214-1185354 423105-1185626 423115-1186606 423493-1186384	422940-1185999 422964-1186103 422927-1186208 422860-1186285 422830-1186379 422789-1186463 422764-1186571 422760-1186671 422830-1186717 422933-1186690 423029-1186659	១	ព្រៃឃ្នង	ទឹកឃ្នង	កែប
៣	ប្រោះកង្កែប	៤៨	A412461-1183809 A12672-1183754 A12905-1183761 A12461-1183809	B413878-1182457 A13457-1182727 A13201-1182926 D412110-1183734	413217-1183268 413073-1183104 413044-1182965	412804-1182961 C412409-1182998 412214-1183261	២	ព្រៃឃ្នង	ទឹកឃ្នង	កែប



Handwritten signature or mark at the bottom right of the page.

លរ	ឈ្មោះសហគមន៍ ព្រៃឈើ	ផ្ទៃដី (ហិកតា)	ចំណុចទីបរិមាណ ទីតាំងព្រៃសហគមន៍				ចំនួន គូម	ឈ្មោះ ឃុំ	ឈ្មោះ ស្រុក	ផ្ទៃដីប្រមូល ព្រៃឈើ
សរុប	ព្រៃឆ្នោត	១.០០៧	388712-1171031	392652-1170242	392057-1169525	390328-1169442	២	ព្រៃឆ្នោត	ទឹកស្អុយ	២២
			389846-1170748	392574-1170158	392060-1169412	389020-1169876				
			391192-1170994	392488-1170123	392050-1169358	387500-1170508				
			A384045-1174392	392394-1170067	392023-1169269	B392841-1170898				
			392836-1170831	392341-1169969	391996-1169233	C391633-1169041				
			392796-1170722	392297-1169854	391925-1169185	387278-1171618				
			392754-1170663	392231-1169754	391818-1169436	387600-1171464				
			392696-1170607	392146-1169680	391772-1169122	388712-1171031				
			392664-1170576	392099-1169610	391709-1169119	D383956-1173455				
			392635-1170456	392652-1170347	391661-1169100					



Handwritten signature or mark at the bottom right of the page.