



ព្រះរាជាណាចក្រកម្ពុជា

រាជរដ្ឋាភិបាលកម្ពុជា

ជាតិ សាសនា ព្រះមហាក្សត្រ

លេខ: ៦៧/អនក្រ.បក




អនុក្រឹត្យ

ស្តីពី

ការបង្កើតតំបន់បេតិកភណ្ឌធម្មជាតិ កំណត់ទ្រង់ទ្រាយ

រាជរដ្ឋាភិបាល

- បានឃើញរដ្ឋធម្មនុញ្ញនៃព្រះរាជាណាចក្រកម្ពុជា
- បានឃើញព្រះរាជក្រឹត្យលេខ នស/រកត/០៩១៨/៩២៥ ចុះថ្ងៃទី៦ ខែកញ្ញា ឆ្នាំ២០១៨ ស្តីពី ការតែងតាំងរាជរដ្ឋាភិបាលនៃព្រះរាជាណាចក្រកម្ពុជា
- បានឃើញព្រះរាជក្រឹត្យលេខ នស/រកត/០៣២០/៤២១ ចុះថ្ងៃទី៣០ ខែមីនា ឆ្នាំ២០២០ ស្តីពី ការតែងតាំងនិងកែសម្រួលសមាសភាពរាជរដ្ឋាភិបាលនៃព្រះរាជាណាចក្រកម្ពុជា
- បានឃើញព្រះរាជក្រមលេខ នស/រកម/០៦១៨/០១២ ចុះថ្ងៃទី២៨ ខែមិថុនា ឆ្នាំ២០១៨ ដែល ប្រកាសឱ្យប្រើច្បាប់ស្តីពីការរៀបចំនិងការប្រព្រឹត្តទៅនៃគណៈរដ្ឋមន្ត្រី
- បានឃើញព្រះរាជក្រមលេខ នស/រកម/០១៩៦/២១ ចុះថ្ងៃទី២៤ ខែមករា ឆ្នាំ១៩៩៦ ដែល ប្រកាសឱ្យប្រើច្បាប់ស្តីពីការបង្កើតក្រសួងបរិស្ថាន
- បានឃើញព្រះរាជក្រមលេខ នស/រកម/១២៩៦/៣៦ ចុះថ្ងៃទី២៤ ខែធ្នូ ឆ្នាំ១៩៩៦ ដែល ប្រកាសឱ្យប្រើច្បាប់ស្តីពីកិច្ចការពារបរិស្ថាននិងការគ្រប់គ្រងធនធានធម្មជាតិ
- បានឃើញព្រះរាជក្រមលេខ នស/រកម/០៨០១/១៤ ចុះថ្ងៃទី៣០ ខែសីហា ឆ្នាំ២០០១ ដែល ប្រកាសឱ្យប្រើច្បាប់ភូមិបាល
- បានឃើញព្រះរាជក្រមលេខ នស/រកម/០៨០២/០១៦ ចុះថ្ងៃទី៣១ ខែសីហា ឆ្នាំ២០០២ ដែល ប្រកាសឱ្យប្រើច្បាប់ស្តីពីព្រៃឈើ
- បានឃើញព្រះរាជក្រមលេខ នស/រកម/០២០៨/០០៧ ចុះថ្ងៃទី១៥ ខែកុម្ភៈ ឆ្នាំ២០០៨ ដែល ប្រកាសឱ្យប្រើច្បាប់ស្តីពីតំបន់ការពារធម្មជាតិ 



- បានឃើញអនុក្រឹត្យលេខ១៣៥ អនក្រ.បក ចុះថ្ងៃទី៥ ខែកក្កដា ឆ្នាំ២០១៦ ស្តីពីការរៀបចំនិងការប្រព្រឹត្តទៅរបស់ក្រសួងបរិស្ថាន
- យោងតាមសំណើរបស់រដ្ឋមន្ត្រីក្រសួងបរិស្ថាន

សម្រេច

មាត្រា ១ .-

ត្រូវបានបង្កើតតំបន់បេតិកភណ្ឌធម្មជាតិ ភ្នំទាក់ទាំង មានផ្ទៃដីទំហំ ៧៩,៨២(ចិតសិបប្រាំបួនហិចតា និងប៉ែតសិបពីរអា) ស្ថិតក្នុងភូមិសាស្ត្រ ឃុំត្រែង ស្រុករតនមណ្ឌល ខេត្តបាត់ដំបង ដូចមានផែនទីភ្ជាប់ជាឧបសម្ព័ន្ធនៃអនុក្រឹត្យនេះនិងមាននិយាមកា(Datum:WGS1984) ដូចខាងក្រោម៖

និយាមកាគោល

ID	X	Y	ID	X	Y	ID	X	Y	ID	X	Y
1	275172	1425785	6	275569	1426268	11	275280	1426851	15	274646	1426291
2	275317	1425833	7	275543	1426447	12	275180	1426880	16	274661	1426126
3	275473	1425954	8	275531	1426526	13	274979	1426862	17	274720	1426015
4	275522	1426094	9	275485	1426670	14	274753	1426605	18	274969	1425798
5	275549	1426161	10	275371	1426799						

មាត្រា ២ .-

អនុក្រឹត្យនេះមានគោលបំណងដូចតទៅ៖

- ការពារតួនាទីផ្នែកប្រព័ន្ធអេកូឡូស៊ីសម្រាប់ជាប្រយោជន៍របស់មនុស្សគ្រប់ជំនាន់
- កម្រិតដល់ការប្រើប្រាស់ធនធានជីវៈចម្រុះ ធនធានធម្មជាតិ ធនធានវប្បធម៌ និងមុខងារនៃតំបន់នេះ
- ការពារសោភ័ណភាព ទេសភាពធម្មជាតិ និងតម្លៃធម្មជាតិនៃតំបន់នេះសម្រាប់បម្រើដល់ការកម្សាន្ត ការទស្សនា ការអប់រំ ការសិក្សាស្រាវជ្រាវវិទ្យាសាស្ត្រ និងជំនឿ ដែលគ្រប់សកម្មភាពទាំងនេះ ពុំបង្កការគំរាមកំហែងដល់បរិស្ថាន ធម្មជាតិ និងវប្បធម៌នៅក្នុងមូលដ្ឋាន
- ផ្តល់សេវាកម្មធម្មជាតិនិងវប្បធម៌សម្រាប់ការប្រើប្រាស់ប្រកបដោយនិរន្តរភាព
- លើកកម្ពស់ការចូលរួមរបស់សហគមន៍មូលដ្ឋាន ក៏ដូចជាសាធារណជនក្នុងការរួមចំណែកដល់ការគ្រប់គ្រង ការការពារនិងការអភិរក្សជីវៈចម្រុះ ធនធានធម្មជាតិ និងបេតិកភណ្ឌវប្បធម៌ក្នុងតំបន់។

មាត្រា ៣ .-

ក្រសួងបរិស្ថានមានសមត្ថកិច្ចរៀបចំនិងគ្រប់គ្រងតំបន់បេតិកភណ្ឌធម្មជាតិ ភ្នំទាក់ទាំង ដោយសហការជាមួយក្រសួង ស្ថាប័នពាក់ព័ន្ធ រដ្ឋបាលខេត្តបាត់ដំបង និងកងកម្លាំងប្រដាប់អាវុធមានសមត្ថកិច្ច ដើម្បីធានាដល់កិច្ចគាំពារបរិស្ថាន ការអភិរក្សជីវៈចម្រុះ និងការប្រើប្រាស់ធនធានធម្មជាតិ ប្រកបដោយនិរន្តរភាព ស្របតាមបទប្បញ្ញត្តិនៃច្បាប់ជាធរមាន។ *ny*

មាត្រា ៤ .-

បទប្បញ្ញត្តិទាំងឡាយណាដែលផ្ទុយនឹងអនុក្រឹត្យនេះ ត្រូវទុកជានិរាករណ៍។

មាត្រា ៥ .-

រដ្ឋមន្ត្រីទទួលបន្ទុកទីស្តីការគណៈរដ្ឋមន្ត្រី រដ្ឋមន្ត្រីក្រសួងសេដ្ឋកិច្ចនិងហិរញ្ញវត្ថុ រដ្ឋមន្ត្រីក្រសួងមហាផ្ទៃ រដ្ឋមន្ត្រីក្រសួងបរិស្ថាន រដ្ឋមន្ត្រីក្រសួងរៀបចំដែនដី នគរូបនីយកម្ម និងសំណង់ រដ្ឋមន្ត្រីក្រសួងកសិកម្ម រុក្ខាប្រមាញ់ និងនេសាទ រដ្ឋមន្ត្រីគ្រប់ក្រសួងនិងប្រធានគ្រប់ស្ថាប័នដែលពាក់ព័ន្ធ និងអភិបាលនៃគណៈអភិបាល ខេត្តបាត់ដំបង ត្រូវទទួលបន្ទុកអនុវត្តអនុក្រឹត្យនេះ តាមភារកិច្ចរៀងៗខ្លួនចាប់ពីថ្ងៃចុះហត្ថលេខាតទៅ។ *ny*

ថ្ងៃ ០៣ ៤ កើត ខែ ជេស្ឋ ឆ្នាំជូត ទោស័ក ព.ស.២៥៦៤
ធ្វើនៅរាជធានីភ្នំពេញ ថ្ងៃទី ២៩ ខែ ឧសភា ឆ្នាំ២០២០



សម្តេចអគ្គមហាសេនាបតីតេជោ ហ៊ុន សែន

បានយកសេចក្តីគោរពជម្រាបជូន
សម្តេចអគ្គមហាសេនាបតីតេជោនាយករដ្ឋមន្ត្រីសូមហត្ថលេខា
រដ្ឋមន្ត្រីក្រសួងបរិស្ថាន

(Signature)
សាយ សំរោល

កន្លែងទទួល :

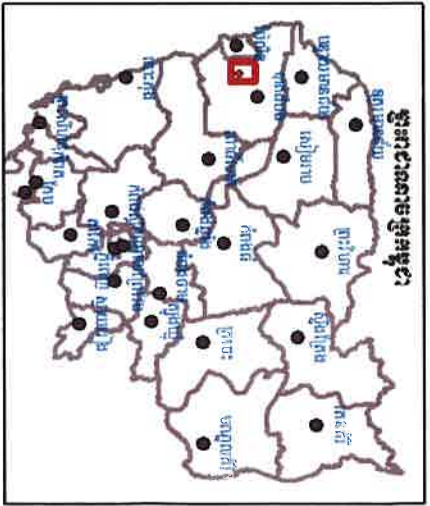

- ក្រសួងព្រះបរមរាជវាំង
- អគ្គលេខាធិការដ្ឋានក្រុមប្រឹក្សាធម្មនុញ្ញ
- អគ្គលេខាធិការដ្ឋានព្រឹទ្ធសភា
- អគ្គលេខាធិការដ្ឋានរដ្ឋសភា
- ខុទ្ទកាល័យសម្តេចអគ្គមហាសេនាបតីតេជោនាយករដ្ឋមន្ត្រី
- ខុទ្ទកាល័យសម្តេច ឯកឧត្តម លោកជំទាវឧបនាយករដ្ឋមន្ត្រី
- ដូចមាត្រា៥
- រាជកិច្ច
- ឯកសារ កាលប្បវត្តិ

ផែនទី កម្រិតសម្រាប់ការប្រកាសទ្រទ្រង់ដីស្រែ

ស្ថិតក្នុងស្រុកស្រែស្រឡៅ ខេត្តស្រះចក រដ្ឋកម្ពុជា

ឈ្មោះដីស្រែ:..... ក្រសួងកសិកម្ម រុក្ខាប្រមាញ់ និងនេសាទ

លេខដីស្រែ:..... ២០២០



ID	X	Y
1	275172	1425785
2	275317	1425833
3	275473	1425954
4	275522	1426094
5	275549	1426161
6	275589	1426268
7	275543	1426447
8	275531	1426526
9	275485	1426670
10	275371	1426799
11	275280	1426851
12	275180	1426880
13	274979	1426862
14	274753	1426805
15	274646	1426291
16	274661	1426126
17	274720	1426015
18	274969	1425798

សម្រាប់ប្រើប្រាស់

- តំបន់ប្រកាសទ្រទ្រង់ដីស្រែ
- ព្រំប្រទល់សម្រាប់ប្រកាសទ្រទ្រង់ដីស្រែ

ព័ត៌មានបន្ថែម

ព័ត៌មានសម្រាប់ប្រើប្រាស់: ត្រូវបានប្រើប្រាស់ដោយប្រព័ន្ធប្រកាសទ្រទ្រង់ដីស្រែ

ប្រព័ន្ធប្រកាសទ្រទ្រង់ដីស្រែ: ត្រូវបានប្រើប្រាស់ដោយប្រព័ន្ធប្រកាសទ្រទ្រង់ដីស្រែ

Map Coordinate System

Unit: meter

System: UTM, Zone 48

Datum: WGS 1984

១៖១០០០០