

ព្រះរាជាណាចក្រកម្ពុជា	
ឆ្នាំ	២០១៣
ថ្ងៃ	២៧/០៧/២០១៣
ខែ	៧/២០១៣

ព្រះរាជាណាចក្រកម្ពុជា

រាជរដ្ឋាភិបាលកម្ពុជា
លេខ: ៧៤ អនក្រ.បក ២៧

ជាតិ សាសនា ព្រះមហាក្សត្រ


ក្រសួងរៀបចំដែនដី នគរូបនីយកម្ម និង រំលែកដី	
អគ្គនាយកដ្ឋានរៀបចំដែនដី និង គម្របដីកម្រិត	
លេខ	៧៥១
ថ្ងៃ	២៧/០៧/២០១៣
បញ្ជូន	ស.ជ. ភ្នំពេញ

អនុក្រឹត្យ
ស្តីពី

ការបង្កើតតំបន់ព្រៃការពារសំរាប់កសិកម្មបន្លែឈើស្រោចទឹក
រុក្ខជាតិ និង សត្វព្រៃ " បណ្តាបតី " "

រាជរដ្ឋាភិបាល

- បានឃើញរដ្ឋធម្មនុញ្ញនៃព្រះរាជាណាចក្រកម្ពុជា
- បានឃើញព្រះរាជក្រឹត្យលេខ នស/រកត/១១៩៨/៧២ ចុះថ្ងៃទី ៣០ ខែ វិច្ឆិកា ឆ្នាំ ១៩៩៨ ស្តីពីការកែតំបន់ រាជរដ្ឋាភិបាលនៃព្រះរាជាណាចក្រកម្ពុជា
- បានឃើញព្រះរាជក្រមលេខ ០២/នស/៩៤ ចុះថ្ងៃទី ២០ ខែ កក្កដា ឆ្នាំ ១៩៩៤ ដែលប្រកាសឱ្យប្រើច្បាប់ ស្តីពីការរៀបចំ និង ការប្រព្រឹត្តទៅនៃគណៈរដ្ឋមន្ត្រី
- បានឃើញព្រះរាជក្រមលេខ នស/រកម/០១៩៦/១៣ ចុះថ្ងៃទី ២៤ ខែ មករា ឆ្នាំ ១៩៩៦ ដែលប្រកាសឱ្យ ប្រើច្បាប់ ស្តីពីការបង្កើតក្រសួងកសិកម្ម រុក្ខាប្រមាញ់ និង នេសាទ
- បានឃើញក្រឹត្យ - ច្បាប់លេខ ៣៥ក្រ.ច ចុះថ្ងៃទី ២៥ ខែ មិថុនា ឆ្នាំ១៩៨៨ ស្តីពីការគ្រប់គ្រងវិស័យព្រៃឈើ
- បានឃើញអនុក្រឹត្យលេខ ១៧ អនក្រ.បក ចុះថ្ងៃទី ០៧ ខែ មេសា ឆ្នាំ២០០០ ស្តីពី ការរៀបចំ និង ការ ប្រព្រឹត្ត ទៅរបស់ក្រសួងកសិកម្ម រុក្ខាប្រមាញ់ និង នេសាទ
- បានទទួលការឯកភាពពីគណៈរដ្ឋមន្ត្រីក្នុងសម័យប្រជុំពេញអង្គនាថ្ងៃទី ២៧ ខែ មិថុនា ឆ្នាំ២០០២



សំ ១ ២
ជំពូកទី១
បទប្បញ្ញត្តិទូទៅ

មាត្រា ១. -

បង្កើតតំបន់ព្រៃការពារសំរាប់អភិរក្សធនធានសេនេទិចរុក្ខជាតិ និង សត្វព្រៃ " មណ្ឌលគីរី " ស្ថិតក្នុងខេត្តមណ្ឌលគីរី ដើម្បី:

- ការពារនិងអភិរក្សរុក្ខជាតិ និង សត្វព្រៃគ្រប់ប្រភេទ ជាពិសេសប្រភេទដែលកំពុងទទួលរងគ្រោះ និង ជិតផុតពូជ
- រក្សាលំនឹងមជ្ឈដ្ឋានធម្មជាតិ ដែលជាទីជំរកសំរាប់ការស្តារកំភ្លើង និង ការបន្តពូជរបស់ប្រភេទសត្វព្រៃ
- សិក្សាស្រាវជ្រាវវិទ្យាសាស្ត្រ បច្ចេកទេស ដើម្បីអភិវឌ្ឍន៍ និងអភិរក្សធនធានសេនេទិចរុក្ខជាតិ និង សត្វព្រៃ
- ការពារ និង ថែរក្សាប្រភពទឹក
- ជំរុញការអប់រំ ផ្សព្វផ្សាយ និង អភិវឌ្ឍន៍សហគមន៍
- បំរើសេវាកម្មវិស័យទេសចរធម្មជាតិ ។

ជំពូកទី២
វិសាលភាព

មាត្រា ២. -

ចាត់ទុកថា ធនធានសេនេទិច គឺជាការប្រមូលផ្តុំនូវរូបធាតុគុណពូជនៃបណ្តាឯកភ័យប្រភេទរុក្ខជាតិ និង សត្វព្រៃ ដែលស្ថិតនៅក្នុងមជ្ឈដ្ឋានធម្មជាតិអាទិភាពមួយ តម្រូវឱ្យមានការអភិរក្សក្នុងតំបន់ជាចាំបាច់ ។


មាត្រា ៣. -

តំបន់ព្រៃការពារសំរាប់អភិរក្សធនធានសេនេទិចរុក្ខជាតិ និង សត្វព្រៃ "មណ្ឌលគីរី" មានផ្ទៃក្រឡា ទំហំ ៤២៩.៤៣៨ហិកតា ដូចមានចែងទីភ្ជាប់ជាឧបសម្ព័ន្ធ ជាប្រព័ន្ធខ្សែត្រីបិទ កំណត់ដោយបណ្តាចំណុចគោលដែលមាននិយាមកា: A(771054, 1441080) , B(778741, 1405509) , C(767531, 1390273) , D(770580, 1371508) , E(759227, 1367436) , F(742726, 1388453) , G(731957, 1393490) , H(716526, 1432191) , I(722830, 1457418) , J(725513, 1473230) , K(753867, 1472752) , L(782467, 1471763) ។

ជំពូកទី៣
ការគិប្ប

មាត្រា ៤. -

ក្រសួងកសិកម្ម រុក្ខាប្រមាញ់ និង ទេសាភិរក្សធ្វើការរៀបចំ និង គ្រប់គ្រងតំបន់ព្រៃការពារសំរាប់អភិរក្ស



បានសេរីទិញដី និង សត្វព្រៃ " មន្ទីរស្រូវ " ដោយបានទុកការអភិវឌ្ឍន៍បានធម្មជាតិប្រកបដោយ
និរន្តរភាព និង សំរាប់ជីវភាពរស់នៅរបស់ប្រជាជនក្នុងតំបន់នោះ ។

មាត្រា ៥. -

ដំណើរការនៃការរៀបចំ និង គ្រប់គ្រងតំបន់ព្រៃការពារសំរាប់អភិរក្សធនធានសេរីទិញដី និង សត្វព្រៃ
" មន្ទីរស្រូវ " ត្រូវកំណត់ដោយប្រកាសរបស់ក្រសួងកសិកម្ម រុក្ខាប្រមាញ់ និង នេសាទ ។

ជំពូកទី៤

អវសានប្បញ្ញត្តិ

មាត្រា ៦. -


រាល់បទប្បញ្ញត្តិទាំងឡាយណាដែលផ្ទុយនឹងអនុក្រឹត្យនេះ ត្រូវចាត់ទុកជានិរាករណ៍ ។

មាត្រា ៧. -

រដ្ឋមន្ត្រីទទួលបន្ទុកទីស្តីការគណៈរដ្ឋមន្ត្រី រដ្ឋមន្ត្រីក្រសួងកសិកម្ម រុក្ខាប្រមាញ់ និង នេសាទ រដ្ឋមន្ត្រីក្រសួង
សេដ្ឋកិច្ច និង ហិរញ្ញវត្ថុ រដ្ឋមន្ត្រីក្រសួងរៀបចំដែនដីនគរូបនីយកម្ម និង សំណង់ រដ្ឋមន្ត្រី រដ្ឋលេខាធិការ គ្រប់ក្រសួង
ស្ថាប័នដែលពាក់ព័ន្ធ អភិបាលខេត្តមណ្ឌលគិរី ត្រូវអនុវត្តអនុក្រឹត្យនេះតាមភារកិច្ចរៀងៗខ្លួន ចាប់ពីថ្ងៃចុះហត្ថលេខា
នេះតទៅ ។

រាជធានីភ្នំពេញ, ថ្ងៃទី ៣០ ខែ កក្កដា ឆ្នាំ ២០០២

នាយករដ្ឋមន្ត្រី

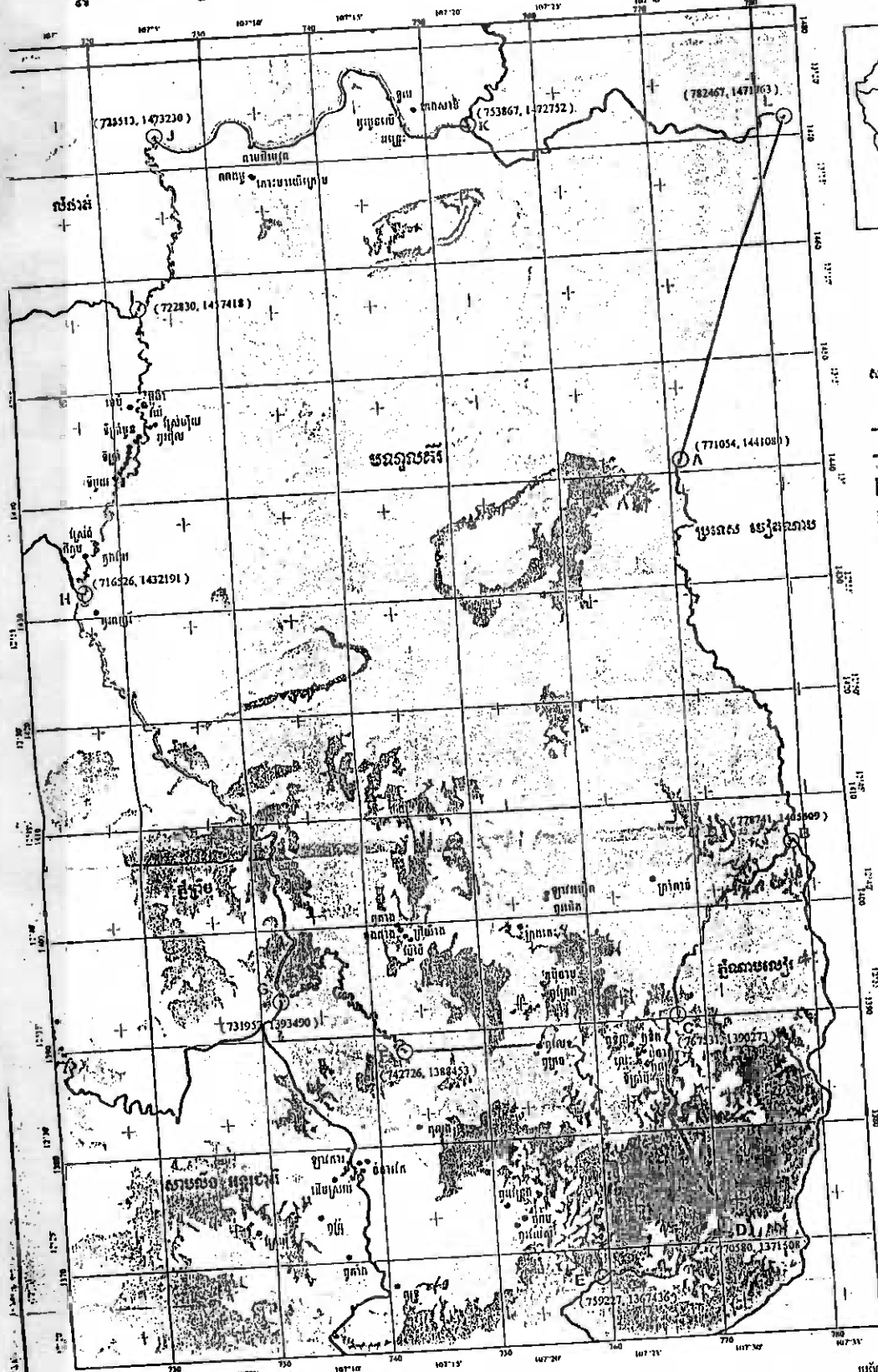


ករណីទទួលបាន:

- ក្រសួងព្រះបរមរាជវាំង
- អគ្គលេខាធិការដ្ឋានព្រឹទ្ធសភា
- អគ្គលេខាធិការដ្ឋានរដ្ឋសភា
- ខុទ្ទកាល័យសម្តេចនាយករដ្ឋមន្ត្រី
- គ្រប់ក្រសួង ស្ថាប័ន
- គ្រប់អាណាខេត្ត ក្រុង
- ដូចមាត្រា ៧
- ឯកសារ-កាលប្បវត្តិ


42

ឧបសម្ព័ន្ធ នៃអនុក្រឹត្យ នៃ ស.ជ.អ.ជ. ចុះថ្ងៃទី ៣០ ខែ កក្កដា ឆ្នាំ ២០០៦ អំពី ការ កំណត់ តំបន់ កម្រិត ទឹក ផ្ទៃដី និង ប្រព័ន្ធគ្រប់គ្រង ទឹក ក្នុង តំបន់ វាលស្រយោង ខេត្ត កំពង់ចាម និង ខេត្ត កំពង់ឆ្នាំង និង សម្រាប់ ការ គ្រប់គ្រង ទឹក ក្នុង តំបន់ វាលស្រយោង ខេត្ត កំពង់ចាម និង ខេត្ត កំពង់ឆ្នាំង



សញ្ញាសីលាស់

•	ភូមិ	
—	ព្រំប្រទល់ប្រជាជន	
—	ព្រំប្រទល់សំបកការពារ	
▨	ប្រព័ន្ធគ្រប់គ្រងទឹក	៤.៨៨២ ហិ.ក
▩	ប្រព័ន្ធគ្រប់គ្រងទឹកដោយរ៉ូបូត	៤៨.១៤៦ ហិ.ក
▧	ប្រព័ន្ធគ្រប់គ្រងទឹក	២៨៣.៩១២ ហិ.ក
▦	ប្រព័ន្ធគ្រប់គ្រងទឹកដោយរ៉ូបូត	២០.៤៣០ ហិ.ក
▤	ប្រព័ន្ធគ្រប់គ្រងទឹក	៧៧៥ ហិ.ក
▣	ប្រព័ន្ធគ្រប់គ្រងទឹក	៤៨.៥២០ ហិ.ក
▢	កម្រិតទឹក	៣.៧០៩ ហិ.ក
□	ប្រព័ន្ធគ្រប់គ្រងទឹក	៤.៥៥៧ ហិ.ក
■	ប្រព័ន្ធគ្រប់គ្រងទឹក	២.១០៧ ហិ.ក
▤	ប្រព័ន្ធគ្រប់គ្រងទឹក	២៨៤.៤៣៧ ហិ.ក



បានដើម្បី និង បញ្ជាក់

ក្រសួងកសិកម្ម រុក្ខាប្រមាញ់ និង លេងកសិកម្ម

អគ្គនាយកដ្ឋានគ្រប់គ្រងទឹក

លេខ ១៤៧ អនក្រឹត្យ ចុះថ្ងៃទី ៣០ ខែ កក្កដា ឆ្នាំ ២០០៦

អំពី ការ កំណត់ តំបន់ កម្រិត ទឹក ផ្ទៃដី និង ប្រព័ន្ធគ្រប់គ្រង ទឹក ក្នុង តំបន់ វាលស្រយោង ខេត្ត កំពង់ចាម និង ខេត្ត កំពង់ឆ្នាំង

លោក វេជ្ជ សុខាណ្ឌ

លោក វេជ្ជ សុខាណ្ឌ