



ព្រះរាជាណាចក្រកម្ពុជា
ជាតិ សាសនា ព្រះមហាក្សត្រ

ក្រសួងរៀបចំដែនដី នគរូបនីយកម្ម និងសំណង់

លេខ...១៧៥..... ជ. វ. ស. ប្រក.

ប្រកាស

ស្តីពី

បែបបទនិងវិធានការផ្តល់ ការព្យួរ និងការដកហូតវិញ្ញាបនបត្រចាស់វែង

ឧបនាយករដ្ឋមន្ត្រី រដ្ឋមន្ត្រីក្រសួងរៀបចំដែនដី នគរូបនីយកម្ម និងសំណង់

- បានឃើញរដ្ឋធម្មនុញ្ញនៃព្រះរាជាណាចក្រកម្ពុជា
- បានឃើញព្រះរាជក្រឹត្យលេខ នស/រកត/០៩១៨/៩២៥ ចុះថ្ងៃទី០៦ ខែកញ្ញា ឆ្នាំ២០១៨ ស្តីពី ការតែងតាំងរាជរដ្ឋាភិបាលនៃព្រះរាជាណាចក្រកម្ពុជា
- បានឃើញព្រះរាជក្រមលេខ នស/រកម/០៦១៨/១២ ចុះថ្ងៃទី២៨ ខែមិថុនា ឆ្នាំ២០១៨ ដែល ប្រកាសឱ្យប្រើច្បាប់ស្តីពីការរៀបចំនិងការប្រព្រឹត្តទៅនៃគណៈរដ្ឋមន្ត្រី
- បានឃើញព្រះរាជក្រមលេខ នស/រកម/០៦៩៩/០៩ ចុះថ្ងៃទី២៣ ខែមិថុនា ឆ្នាំ១៩៩៩ ដែល ប្រកាសឱ្យប្រើច្បាប់ស្តីពីការបង្កើតក្រសួងរៀបចំដែនដី នគរូបនីយកម្ម និងសំណង់
- បានឃើញព្រះរាជក្រមលេខ ០៤/នស/៩៤ ចុះថ្ងៃទី១០ ខែសីហា ឆ្នាំ១៩៩៤ ដែលប្រកាសឱ្យ ប្រើច្បាប់ស្តីពីការរៀបចំទឹកដី នគរូបនីយកម្ម និងសំណង់
- បានឃើញព្រះរាជក្រមលេខ នស/រកម/០៨០១/១៤ ចុះថ្ងៃទី៣០ ខែសីហា ឆ្នាំ២០០១ ដែល ប្រកាសឱ្យប្រើច្បាប់ភូមិបាល
- បានឃើញអនុក្រឹត្យលេខ ៦២ អនក្រ.បក ចុះថ្ងៃទី២០ ខែកក្កដា ឆ្នាំ១៩៩៩ ស្តីពីការរៀបចំនិង ការប្រព្រឹត្តទៅរបស់ក្រសួងរៀបចំដែនដី នគរូបនីយកម្ម និងសំណង់
- បានឃើញអនុក្រឹត្យលេខ ១៧ អនក្រ.បក ចុះថ្ងៃទី០១ ខែកុម្ភៈ ឆ្នាំ២០១៦ ស្តីពីការគ្រប់គ្រងលើ ការវាស់វែងនិងការផលិតផែនទី និងលើអាជីវកម្មវាស់វែងនិងការផលិតផែនទី
- បានឃើញប្រកាសលេខ ២០០ ជនស.ប្រក ចុះថ្ងៃទី១៤ ខែកក្កដា ឆ្នាំ២០១៦ ស្តីពីការបង្កើត គណៈកម្មាធិការទទួលស្គាល់សមត្ថភាពវាស់វែង
- យោងតាមការចាំបាច់របស់ក្រសួងរៀបចំដែនដី នគរូបនីយកម្ម និងសំណង់

(Handwritten signature)

សម្រេច
ជំពូកទី១
បទប្បញ្ញត្តិទូទៅ

ប្រការ១ ..

ប្រកាសនេះមានគោលបំណង ៖

- ធានាប្រសិទ្ធភាពនៃការរៀបចំផែនការរៀបចំផែនដី នគរូបនីយកម្ម និងអភិវឌ្ឍហេដ្ឋារចនាសម្ព័ន្ធ
- ធានាភាពជាក់លាក់នៃលទ្ធផលការងារវាស់វែងនិងផលិតផែនទី
- ធានាប្រសិទ្ធភាពនៃការគ្រប់គ្រងការវាស់វែងនិងការផលិតផែនទី
- បង្ការនិងទប់ស្កាត់ការផ្សព្វផ្សាយ ការប្រើប្រាស់ជាសាធារណៈនូវផែនទី និងទិន្នន័យវាស់វែងដែលមិនត្រឹមត្រូវ និងគ្មានការអនុញ្ញាត។

ប្រការ២ ..

ប្រកាសនេះមានគោលដៅ ៖

- កំណត់កម្រិតវិញ្ញាបនបត្រវាស់វែងសម្រាប់អ្នកវាស់វែង
- កំណត់បែបបទនិងនីតិវិធីនៃការផ្តល់ ការព្យួរ និងការដកហូតវិញ្ញាបនបត្រវាស់វែង។

ប្រការ៣ ..

ប្រកាសនេះមានវិសាលភាពអនុវត្តចំពោះរូបវន្តបុគ្គលដែលធ្វើសកម្មភាពវាស់វែង និង/ឬផលិតផែនទី នៅក្នុងព្រះរាជាណាចក្រកម្ពុជា។

ប្រការ៤ ..

វាក្យសព្ទបច្ចេកទេសដែលប្រើក្នុងប្រកាសនេះមានដូចខាងក្រោម ៖

- វិញ្ញាបនបត្រវាស់វែង សំដៅដល់លិខិតទទួលស្គាល់សមត្ថភាពវាស់វែងរបស់រូបវន្តបុគ្គលដែលចេញដោយក្រសួងរៀបចំផែនដី នគរូបនីយកម្ម និងសំណង់
- អ្នកវាស់វែងអាស៊ាន សំដៅដល់អ្នកវាស់វែងនៃបណ្តារដ្ឋជាសមាជិកអាស៊ានដែលទទួលបានការវាយតម្លៃគុណវុឌ្ឍិ និងបទពិសោធន៍ដោយអនុលោមតាមអាជ្ញាធរមានសមត្ថកិច្ចរបស់ប្រទេសសាមី ហើយបានចុះបញ្ជីនៅគណៈកម្មាធិការអាជ្ញាធរមានសមត្ថកិច្ចអាស៊ាន។

ជំពូកទី២
គោលការណ៍នៃការវាស់វែង

ប្រការ៥ ..

រូបវន្តបុគ្គលដែលអាចធ្វើការវាស់វែងបាន ត្រូវមានវិញ្ញាបនបត្រវាស់វែងផ្តល់ដោយក្រសួង រៀបចំផែនដី នគរូបនីយកម្ម និងសំណង់។

វិញ្ញាបនបត្រវាស់វែងអាចផ្តល់ជូនមន្ត្រីសាធារណៈដែលកំពុងបម្រើការក្នុងក្រសួង ស្ថាប័នរដ្ឋ និងរូបវន្តបុគ្គលឯកជន។

អ្នកវាស់វែងអាស៊ាន អាចបំពេញមុខងារជាអ្នកវាស់វែងនៅក្នុងព្រះរាជាណាចក្រកម្ពុជាដោយ មិនតម្រូវឱ្យមានវិញ្ញាបនបត្រវាស់វែងឡើយ។

ជនបរទេសក្រៅពីអ្នកវាស់វែងអាស៊ាន ត្រូវដាក់ពាក្យស្នើសុំវិញ្ញាបនបត្រវាស់វែងនៅក្រសួង រៀបចំផែនដី នគរូបនីយកម្ម និងសំណង់ ទើបអាចធ្វើការវាស់វែងនៅក្នុងព្រះរាជាណាចក្រកម្ពុជាបាន។

ប្រការ៦ ..

រូបវន្តបុគ្គលដែលទទួលបានវិញ្ញាបនបត្រវាស់វែង មាននីតិសម្បទាដូចខាងក្រោម ៖

- អនុវត្តការងារវាស់វែងជូនក្រសួង ស្ថាប័នដែលមានសមត្ថកិច្ចវាស់វែង
- បំពេញមុខងារជានាយកបច្ចេកទេស ឬជាអ្នកបច្ចេកទេសនៃក្រុមហ៊ុនប្រកបអាជីវកម្មវាស់វែង
- ចូលជាសមាជិកសមាគមអ្នកវាស់វែង។

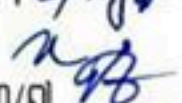
ប្រការ៧ ..

រូបវន្តបុគ្គលដែលទទួលបានវិញ្ញាបនបត្រវាស់វែង ត្រូវ ៖

- អនុវត្តការងារស្របតាមស្តង់ដារក្នុងការវាស់វែងនិងការផលិតផែនទី
- ប្រតិបត្តិតាមក្រមសីលធម៌វិជ្ជាជីវៈអ្នកវាស់វែង
- ទទួលការបណ្តុះបណ្តាលលើការងារវាស់វែងដែលរៀបចំដោយក្រសួងរៀបចំផែនដី នគរូបនីយកម្ម និងសំណង់
- អនុវត្តច្បាប់ លិខិតបទដ្ឋានគតិយុត្ត និងការណែនាំរបស់ក្រសួងរៀបចំផែនដី នគរូបនីយកម្ម និងសំណង់។

ប្រការ៨ ..

ការស្នើសុំវិញ្ញាបនបត្រវាស់វែង ត្រូវបង់កម្រៃសេវាសាធារណៈជូនរដ្ឋ ស្របតាមប្រកាសអន្តរក្រសួង រវាងរដ្ឋមន្ត្រីក្រសួងសេដ្ឋកិច្ចនិងហិរញ្ញវត្ថុ និងរដ្ឋមន្ត្រីក្រសួងរៀបចំផែនដី នគរូបនីយកម្ម និងសំណង់។

៦) ក្រុម

៣/៧

ជំពូកទី៣
កម្រិតនៃវិញ្ញាបនបត្រវាស់វែង

ប្រការ៩ ..

វិញ្ញាបនបត្រវាស់វែងមាន៣(បី)កម្រិត ដូចខាងក្រោម ៖

- វិញ្ញាបនបត្រវាស់វែងកម្រិត “ក” : សម្រាប់ផ្តល់ជូនរូបវន្តបុគ្គលដែលមានសញ្ញាបត្រ
វាស់វែងកម្រិតឧត្តម ឬកម្រិតប្រហាក់ប្រហែល និងមានបទពិសោធន៍ការងារក្នុងមុខជំនាញ
វាស់វែងយ៉ាងតិច២(ពីរ)ឆ្នាំ
- វិញ្ញាបនបត្រវាស់វែងកម្រិត “ខ” : សម្រាប់ផ្តល់ជូនរូបវន្តបុគ្គលដែលមានសញ្ញាបត្រ
វាស់វែងកម្រិតមធ្យម ឬកម្រិតប្រហាក់ប្រហែល និងមានបទពិសោធន៍ការងារក្នុងមុខ
ជំនាញវាស់វែងយ៉ាងតិច២(ពីរ)ឆ្នាំ
- វិញ្ញាបនបត្រវាស់វែងកម្រិត “ត” : សម្រាប់ផ្តល់ជូនរូបវន្តបុគ្គលដែលមានសញ្ញាបត្រ ឬ
វិញ្ញាបនបត្រវាស់វែងកម្រិតបឋម និងមានបទពិសោធន៍ការងារក្នុងមុខជំនាញវាស់វែងយ៉ាង
តិច២(ពីរ)ឆ្នាំ។

ប្រការ១០ ..

វិញ្ញាបនបត្រវាស់វែង មានសុពលភាពរយៈពេល៥(ប្រាំ)ឆ្នាំ គិតចាប់ពីថ្ងៃចេញវិញ្ញាបនបត្រ និង
អាចសុំបន្តបាន។


ការស្នើសុំបន្តវិញ្ញាបនបត្រវាស់វែងត្រូវធ្វើឡើងក្នុងរយៈពេល៣០(សាមសិប)ថ្ងៃ មុនពេលផុត
កំណត់សុពលភាព។

ជំពូកទី៤
សំណុំឯកសារស្នើសុំវិញ្ញាបនបត្រវាស់វែង

ប្រការ១១ ..

សំណុំឯកសារស្នើសុំវិញ្ញាបនបត្រវាស់វែង មានដូចខាងក្រោម ៖

- ពាក្យស្នើសុំវិញ្ញាបនបត្រវាស់វែង ចំនួន០២ច្បាប់
- ប្រវត្តិរូបសង្ខេបរបស់អ្នកដាក់ពាក្យស្នើសុំ ចំនួន០២ច្បាប់
- អត្តសញ្ញាណប័ណ្ណសញ្ជាតិខ្មែរ ឬលិខិតឆ្លងដែននិងទិដ្ឋាការ
របស់អ្នកដាក់ពាក្យស្នើសុំ(ថតចម្លង) ចំនួន០២ច្បាប់
- សុញ្ញាបត្រ ឬវិញ្ញាបនបត្រ ឬលិខិតបញ្ជាក់ការសិក្សា(ថតចម្លង) ចំនួន០២ច្បាប់


 ៤/៧

- លិខិតបញ្ជាក់ពីបទពិសោធន៍ការងារវាស់វែង ឬលិខិតបញ្ជាក់

សមត្ថភាពវាស់វែង

ចំនួន០២ច្បាប់

- រូបថតអ្នកដាក់ពាក្យស្នើសុំ ទំហំ (៤x៦)

ចំនួន០២សន្លឹក

រាល់ឯកសារថតចម្លងត្រូវធ្វើនិត្យានុកូលកម្មដោយអាជ្ញាធរមានសមត្ថកិច្ច ឬមន្ទីរសារការី។
គំរូទម្រង់សំណុំឯកសារស្នើសុំវិញ្ញាបនបត្រវាស់វែង ជាឧបសម្ព័ន្ធទី១នៃប្រកាសនេះ។

ជំពូកទី៥

នីតិវិធីនៃការពិនិត្យសម្រេចលើពាក្យស្នើសុំវិញ្ញាបនបត្រវាស់វែង

ប្រការ១២ ..

ក្រសួងរៀបចំដែនដី នគរូបនីយកម្ម និងសំណង់ មានរយៈពេលយ៉ាងយូរ៣០(សាមសិប)ថ្ងៃ នៃ ថ្ងៃធ្វើការ ក្នុងការពិនិត្យ និងសម្រេចផ្តល់ ឬមិនផ្តល់វិញ្ញាបនបត្រវាស់វែង គិតចាប់ពីថ្ងៃទទួលបានសំណុំ ឯកសារពេញលេញនិងត្រឹមត្រូវ។

ប្រការ១៣ ..

សំណុំឯកសារស្នើសុំវិញ្ញាបនបត្រវាស់វែង ត្រូវដាក់នៅច្រកចេញចូលតែមួយនៃក្រសួង រៀបចំដែនដី នគរូបនីយកម្ម និងសំណង់។

ច្រកចេញចូលតែមួយនៃក្រសួងរៀបចំដែនដី នគរូបនីយកម្ម និងសំណង់ ត្រូវចេញបង្កាន់ដៃ ទទួលពាក្យស្នើសុំនៅពេលទទួលបានសំណុំឯកសារស្នើសុំពេញលេញនិងត្រឹមត្រូវ។

បន្ទាប់ពីទទួលបានសំណុំឯកសារស្នើសុំ ច្រកចេញចូលតែមួយនៃក្រសួងរៀបចំដែនដី នគរូបនីយកម្ម និងសំណង់ ត្រូវបញ្ជូនសំណុំឯកសារនេះទៅលេខាធិការដ្ឋាននៃគណៈកម្មាធិការទទួល ស្គាល់សមត្ថភាពវាស់វែង ក្នុងរយៈពេលយ៉ាងយូរ២(ពីរ)ថ្ងៃ នៃថ្ងៃធ្វើការ គិតចាប់ពីថ្ងៃចេញបង្កាន់ដៃ ទទួលពាក្យស្នើសុំ។

គណៈកម្មាធិការទទួលស្គាល់សមត្ថភាពវាស់វែង ត្រូវពិនិត្យនិងវាយតម្លៃទទួលស្គាល់សមត្ថភាព វាស់វែង និងលើកសំណើជូនរដ្ឋមន្ត្រីក្រសួងរៀបចំដែនដី នគរូបនីយកម្ម និងសំណង់ ក្នុងរយៈពេល យ៉ាងយូរ២៤(ម្ភៃបួន)ថ្ងៃនៃថ្ងៃធ្វើការ គិតចាប់ពីថ្ងៃទទួលសំណុំឯកសារ ដើម្បីសម្រេចផ្តល់និង ចុះហត្ថលេខាលើវិញ្ញាបនបត្រវាស់វែង។

គណៈកម្មាធិការទទួលស្គាល់សមត្ថភាពវាស់វែង ត្រូវបញ្ជូនវិញ្ញាបនបត្រវាស់វែងនិងសំណុំ ឯកសារពាក់ព័ន្ធផ្សេងទៀត ទៅច្រកចេញចូលតែមួយនៃក្រសួងរៀបចំដែនដី នគរូបនីយកម្ម និងសំណង់ ក្នុងរយៈពេលយ៉ាងយូរ២(ពីរ)ថ្ងៃ នៃថ្ងៃធ្វើការ ដើម្បីប្រគល់ជូនម្ចាស់សំណើ។

ច្រកចេញចូលតែមួយនៃក្រសួងរៀបចំដែនដី នគរូបនីយកម្ម និងសំណង់ ត្រូវរៀបចំឯកសារ ក្នុងរយៈពេលយ៉ាងយូរ២(ពីរ)ថ្ងៃ នៃថ្ងៃធ្វើការ ដើម្បីប្រគល់ជូនម្ចាស់សំណើ។

តំរូវទម្រង់ប្រកាសស្តីពីការផ្តល់វិញ្ញាបនបត្រវាស់វែងនិងតំរូវទម្រង់វិញ្ញាបនបត្រវាស់វែង ជា
ឧបសម្ព័ន្ធទី២នៃប្រកាសនេះ។

ជំពូកទី៦

ការព្យួរនិងការដកហូតវិញ្ញាបនបត្រវាស់វែង

ប្រការ១៤ ..

នៅពេលទទួលបានព័ត៌មាន ឬពាក្យបណ្តឹងអំពីការប្រព្រឹត្តល្មើសនឹងគោលការណ៍នៃការ
វាស់វែងដោយអ្នកមានវិញ្ញាបនបត្រវាស់វែង គណៈកម្មាធិការទទួលស្គាល់សមត្ថភាពវាស់វែង ត្រូវ
ធ្វើការស៊ើបអង្កេតលើការប្រព្រឹត្តអំពើល្មើសនោះ។

ក្នុងករណីអ្នកវាស់វែងមិនបានបំពេញតាមស្តង់ដារនិងបច្ចេកទេសនៃការវាស់វែង គណៈកម្មាធិការ
ទទួលស្គាល់សមត្ថភាពវាស់វែង ត្រូវលើកសំណើជូនរដ្ឋមន្ត្រីក្រសួងរៀបចំដែនដី នគរូបនីយកម្ម និង
សំណង់ ដើម្បីចេញលិខិតព្រមានជាលាយលក្ខណ៍អក្សរ។

ក្នុងករណីអ្នកវាស់វែងមិនអនុវត្តតាមការណែនាំដូចមានចែងក្នុងលិខិតព្រមានជាលាយលក្ខណ៍
អក្សរក្នុងរយៈពេលយ៉ាងយូរ៣០(សាមសិប) ថ្ងៃគិតចាប់ពីថ្ងៃចេញលិខិតព្រមាន គណៈកម្មាធិការ
ទទួលស្គាល់សមត្ថភាពវាស់វែងត្រូវលើកសំណើជូនរដ្ឋមន្ត្រីក្រសួងរៀបចំដែនដី នគរូបនីយកម្ម និង
សំណង់ ដើម្បីចេញសេចក្តីសម្រេចព្យួរវិញ្ញាបនបត្រវាស់វែងជាបណ្តោះអាសន្នក្នុងរយៈពេលយ៉ាងយូរ
៩០(កៅសិប) ថ្ងៃ គិតចាប់ពីថ្ងៃចេញសេចក្តីសម្រេចព្យួរ។

ក្នុងករណីអ្នកវាស់វែងអនុវត្តតាមការណែនាំដូចមានចែងក្នុងលិខិតព្រមានក្នុងរយៈពេល
នៃការព្យួរ គណៈកម្មាធិការទទួលស្គាល់សមត្ថភាពវាស់វែង ត្រូវលើកសំណើជូនរដ្ឋមន្ត្រីក្រសួង
រៀបចំដែនដី នគរូបនីយកម្ម និងសំណង់ ដើម្បីចេញសេចក្តីសម្រេចលុបចោលការព្យួរវិញ្ញាបនបត្រ
វាស់វែង។

ក្នុងករណីអ្នកវាស់វែងមិនអនុវត្តតាមការណែនាំដូចមានចែងក្នុងលិខិតព្រមានក្នុងរយៈពេល
នៃការព្យួរ គណៈកម្មាធិការទទួលស្គាល់សមត្ថភាពវាស់វែង ត្រូវលើកសំណើជូនរដ្ឋមន្ត្រីក្រសួង
រៀបចំដែនដី នគរូបនីយកម្ម និងសំណង់ ដើម្បីចេញប្រកាសស្តីពីការដកហូតវិញ្ញាបនបត្រវាស់វែង។

តំរូវទម្រង់ប្រកាសស្តីពីការដកហូតវិញ្ញាបនបត្រវាស់វែង ជាឧបសម្ព័ន្ធទី៣នៃប្រកាសនេះ។

ប្រការ១៥ ..

ក្នុងអំឡុងពេលនៃការព្យួរវិញ្ញាបនបត្រវាស់វែង អ្នកវាស់វែងត្រូវបាត់បង់នីតិសម្បទាដូចមានចែង
ក្នុងប្រការ៦ នៃប្រកាសនេះ។ 

**ជំពូកទី៧
ឧទ្ធាកម្ម**

ប្រការ១៦ ..


អ្នកវាស់វែងណាដែលមិនគោរពតាមបទប្បញ្ញត្តិ ស្តង់ដារ និងបច្ចេកទេសនៃការវាស់វែង ត្រូវទទួលទណ្ឌកម្មដូចមានចែងក្នុងជំពូកទី៧នៃអនុក្រឹត្យលេខ ១៧ អនក្រ.បក ចុះថ្ងៃទី០១ ខែកុម្ភៈ ឆ្នាំ២០១៦ ស្តីពីការគ្រប់គ្រងលើការវាស់វែងនិងការផលិតផែនទី និងលើអាជីវកម្មវាស់វែងនិងការផលិតផែនទី។

**ជំពូកទី៨
អវសានប្បញ្ញត្តិ**

ប្រការ១៧ ..

បទប្បញ្ញត្តិទាំងឡាយណាដែលផ្ទុយនឹងប្រកាសនេះ ត្រូវទុកជានិរាករណ៍។

ប្រការ១៨ ..

នាយកខុទ្ទកាល័យ អគ្គនាយក អគ្គាធិការ ប្រធាននាយកដ្ឋាន គណៈកម្មាធិការទទួលស្គាល់សមត្ថភាពវាស់វែង និងអង្គភាពពាក់ព័ន្ធក្រោមឱវាទក្រសួងរៀបចំផែនទី នគរូបនីយកម្ម និងសំណង់ ត្រូវទទួលបន្ទុកអនុវត្តប្រកាសនេះ តាមភារកិច្ចរៀងៗខ្លួន ចាប់ពីថ្ងៃចុះហត្ថលេខាតទៅ។ 

ឡែងហង្ស័ស័ស័ត ខែមីនា ឆ្នាំកុរ ឯកស័ក ព.ស.២៥៦៣
ធ្វើនៅរាជធានីភ្នំពេញ ថ្ងៃទី០៥ ខែ ៥ ឆ្នាំ២០១៩

ឧបនាយករដ្ឋមន្ត្រី

រដ្ឋមន្ត្រីក្រសួងរៀបចំផែនទី ឧបនាយកម្ម និងសំណង់ 



ជ័រ សុផារី

- កន្លែងទទួល ៖**
- ទីស្តីការគណៈរដ្ឋមន្ត្រី
 - គ្រប់ក្រសួង ស្ថាប័ន
 - ខុទ្ទកាល័យ **សម្តេចនាយករដ្ឋមន្ត្រី**
 - ខុទ្ទកាល័យ សម្តេច ឯកឧត្តម លោកជំទាវ ឧបនាយករដ្ឋមន្ត្រី "ដើម្បីជូនជ្រាប"
 - ដូចប្រការ១៨ "ដើម្បីមុខការ"
 - រាជកិច្ច
 - ឯកសារ-កាលប្បវត្តិ

ព្រះរាជាណាចក្រកម្ពុជា
ជាតិ សាសនា ព្រះមហាក្សត្រ

ពាក្យស្នើសុំវិញ្ញាបនបត្រចាស់វែង

ខ្ញុំបាទ/នាងខ្ញុំឈ្មោះ..... ភេទ..... ថ្ងៃខែឆ្នាំកំណើត.....
កាន់អត្តសញ្ញាណប័ណ្ណ/លិខិតឆ្លងដែនលេខ..... សញ្ជាតិ..... ប្រពន្ធឬប្តីឈ្មោះ.....
ថ្ងៃខែឆ្នាំកំណើត..... កាន់អត្តសញ្ញាណប័ណ្ណ/លិខិតឆ្លងដែនលេខ.....
សញ្ជាតិ..... ទីលំនៅបច្ចុប្បន្នផ្ទះលេខ..... ផ្លូវ..... ភូមិ..... ឃុំ/សង្កាត់.....
ក្រុង/ស្រុក/ខណ្ឌ..... រាជធានី/ខេត្ត..... ។

សូមគោរពជូន

ឯកឧត្តមឧបនាយករដ្ឋមន្ត្រី រដ្ឋមន្ត្រីក្រសួងរៀបចំដែនដី នគរូបនីយកម្ម និងសំណង់

តាមរយៈ ÷ - លោកប្រធានច្រកចេញចូលតែមួយនៃក្រសួងរៀបចំដែនដី នគរូបនីយកម្ម និងសំណង់
- គណៈកម្មាធិការទទួលស្គាល់សមត្ថភាពវាស់វែង

កម្មវត្ថុ ÷ សំណើសុំផ្តល់វិញ្ញាបនបត្រវាស់វែង កម្រិត.....

សេចក្តីដូចមានចែងក្នុងកម្មវត្ថុខាងលើ សូម **ឯកឧត្តមឧបនាយករដ្ឋមន្ត្រី** មេត្តាផ្តល់
វិញ្ញាបនបត្រវាស់វែងឱ្យខ្ញុំបាទ/នាងខ្ញុំ ដោយក្តីអនុគ្រោះ។

សូម **ឯកឧត្តមឧបនាយករដ្ឋមន្ត្រី** មេត្តាទទួលនូវសេចក្តីគោរពដ៏ខ្ពង់ខ្ពស់ពីខ្ញុំបាទ/នាងខ្ញុំ។

សូមគោរពជូនភ្ជាប់ជាមួយនូវ ÷

- ប្រវត្តិរូបសង្ខេប ចំនួន០២ច្បាប់
- ច្បាប់ចម្លងអត្តសញ្ញាណប័ណ្ណសញ្ជាតិខ្មែរ ឬលិខិតឆ្លងដែននិងទិដ្ឋាការ ចំនួន០២ច្បាប់
- ច្បាប់ចម្លងសញ្ញាបត្រ ឬវិញ្ញាបនបត្រ ឬលិខិតបញ្ជាក់ការសិក្សា ចំនួន០២ច្បាប់
- លិខិតបញ្ជាក់បទពិសោធន៍ការងារវាស់វែង ឬលិខិតបញ្ជាក់សមត្ថភាពវាស់វែង ចំនួន០២ច្បាប់
- រូបថតអ្នកដាក់ពាក្យស្នើសុំ ទំហំ ៤ x ៦ ចំនួន០២សន្លឹក



ថ្ងៃ ខែ ឆ្នាំ ព.ស.២៥៦...
ធ្វើនៅ..... ថ្ងៃទី ខែ ឆ្នាំ២០....

ហត្ថលេខា ឬស្នាមមេដៃស្តីអ្នកស្នើសុំ *[Signature]*

ព្រះរាជាណាចក្រកម្ពុជា
ជាតិ សាសនា ព្រះមហាក្សត្រ

រូបថត
4x6

ប្រវត្តិរូបសង្ខេប

១. ព័ត៌មានផ្ទាល់ខ្លួន

នាម និងគោត្តនាម : អក្សរឡាតាំង.....

សញ្ជាតិ : ថ្ងៃខែឆ្នាំកំណើត.....

ទីកន្លែងកំណើត :

អត្តសញ្ញាណប័ណ្ណលេខ : ចុះថ្ងៃទី..... ខែ..... ឆ្នាំ.....

លិខិតឆ្លងដែនលេខ : ចុះថ្ងៃទី..... ខែ..... ឆ្នាំ.....

អាសយដ្ឋានបច្ចុប្បន្ន :

ទូរសព្ទលេខ : អ៊ីមែល

ឈ្មោះអង្គភាពបម្រើការងារ : តួនាទី.....

អាសយដ្ឋានអង្គភាពការងារ :

២. ស្ថានភាពគ្រួសារ

ប្តី ឬប្រពន្ធឈ្មោះ : ឆ្នាំកំណើត..... មុខរបរ.....

កូនឈ្មោះ : ភេទ..... ឆ្នាំកំណើត..... មុខរបរ.....

: ភេទ..... ឆ្នាំកំណើត..... មុខរបរ.....

: ភេទ..... ឆ្នាំកំណើត..... មុខរបរ.....

: ភេទ..... ឆ្នាំកំណើត..... មុខរបរ.....

៣. ការបណ្តុះបណ្តាលបន្ត

ល.រ	ជំនាញចាស់រំលង	ស្ថាប័នបណ្តុះបណ្តាល	រយៈពេល



៤. ជំនាញផ្សេងៗ

ល.រ	មុខជំនាញ	វិញ្ញាបនបត្រ/សញ្ញាបត្រ	រយៈពេល	ឆ្នាំបញ្ចប់

៥. បទពិសោធន៍ការងារ

ពីឆ្នាំណា ដល់ឆ្នាំណា	អង្គការបម្រើការងារ	តួនាទី

បញ្ជាក់៖ បេក្ខជនអាចបន្ថែមទំព័រ ប្រសិនបើមានតម្រូវការសរសេរបន្ថែម។

ខ្ញុំបាទ/នាងខ្ញុំសូមធានាអះអាងថា ព័ត៌មានក្នុងប្រវត្តិរូបខាងលើនេះពិតជាត្រឹមត្រូវពិតប្រាកដ មែន។ ក្នុងករណីខុសពីការពិតខ្ញុំបាទ/នាងខ្ញុំ សូមទទួលខុសត្រូវចំពោះមុខច្បាប់ជាធរមាន។

ថ្ងៃ ខែ ឆ្នាំ ព.ស.២៥៦.....
 ធ្វើនៅ..... ថ្ងៃទី ខែ ឆ្នាំ២០.....

ហត្ថលេខា និងឈ្មោះ: 



ព្រះរាជាណាចក្រកម្ពុជា
ជាតិ សាសនា ព្រះមហាក្សត្រ

លិខិតបញ្ជាក់បទពិសោធន៍ការងារចាស់រំលង

ខ្ញុំបាទ/ ខ្ញុំនាងខ្ញុំឈ្មោះ..... ភេទ..... ថ្ងៃខែឆ្នាំកំណើត.....
កាន់អត្តសញ្ញាណប័ណ្ណ/ លិខិតឆ្លងដែនលេខ..... សញ្ជាតិ..... ទីលំនៅបច្ចុប្បន្ន
ផ្ទះលេខ..... ផ្លូវ..... ភូមិ..... ឃុំ/ សង្កាត់..... ក្រុង/ ស្រុក/ ខណ្ឌ.....
រាជធានី/ ខេត្ត..... (អ្នកស្នើសុំ)។

ខ្ញុំបាទ/ ខ្ញុំនាងខ្ញុំឈ្មោះ..... ភេទ..... ថ្ងៃខែឆ្នាំកំណើត.....
កាន់អត្តសញ្ញាណប័ណ្ណ/ លិខិតឆ្លងដែនលេខ..... សញ្ជាតិ..... លំនៅបច្ចុប្បន្ន
ផ្ទះលេខ..... ផ្លូវ..... ភូមិ..... ឃុំ/ សង្កាត់..... ក្រុង/ ស្រុក/ ខណ្ឌ.....
រាជធានី/ ខេត្ត..... អត្តលេខ លេខវិញ្ញាបនបត្រវាស់វែង
ថ្ងៃខែឆ្នាំចេញវិញ្ញាបនបត្រវាស់វែង ទូរសព្ទ
អ៊ីម៉ែល..... (អ្នកដឹកនាំ)។

១. សូមបំពេញតារាងទិន្នន័យប្រកបដោយព័ត៌មានអំពីពេលវេលា ដែលអ្នកស្នើសុំស្ថិតក្រោមការដឹកនាំរបស់អ្នក

ពី (ខែ/ឆ្នាំ)	ដល់ (ខែ/ ឆ្នាំ)	រយៈពេលចំនួន (ខែ)
សរុបរយៈពេលចំនួន (ខែ)		

* ទម្រង់លិខិតនេះ ត្រូវបំពេញដោយអ្នកវាស់វែង ដែលជាអ្នកដឹកនាំការងាររបស់អ្នកស្នើសុំ ក្នុងកិច្ចប្រកបរបរកសិកម្ម និង ក្រៅក្រុមប្រឹក្សាជាមួយសំណុំឯកសារស្នើសុំវិញ្ញាបនបត្រវាស់វែង



២. សូមបំពេញតារាងខាងក្រោមនូវព័ត៌មានអំពីសកម្មភាពចាស់នៃរបស់អ្នកស្នើសុំក្នុងអំឡុងពេលស្ថិតក្រោមការដឹកនាំរបស់អ្នក

ការទទួលខុសត្រូវរបស់អ្នកស្នើសុំ ^៦	បទពិសោធន៍លើដី ជាក់ស្តែង (ខែ)	បទពិសោធន៍ក្នុងការិយាល័យ (ខែ)
ពុំមានការទទួលខុសត្រូវ		
ទទួលខុសត្រូវក្នុងការវាស់វែងសុរិយោដី		
ទទួលខុសត្រូវក្នុងការវាស់វែងគ្រប់ប្រភេទរួមទាំងការវាស់វែងសុរិយោដី		
សរុបបទពិសោធន៍ (ខែ)		

៣. សូមគូសក្នុងប្រអប់ដើម្បីបំពេញនូវការប្រកាសរបស់អ្នកស្នើសុំក្នុងការចាត់ចែងនៅក្នុងតារាងខាងក្រោម

តើអ្នកស្នើសុំបានបំពេញដោយសមស្របចំពោះប្រភេទការងារវាស់វែងណាមួយ ដូចខាងក្រោមនៅពេលដែលស្ថិតនៅក្រោមការដឹកនាំរបស់អ្នក	
បទពិសោធន៍ការងារវាស់វែងដីជាក់ស្តែង	ចម្លើយ
ការវាស់វែងបណ្តាញប្រិចពីរភាគប្លង់រាប និងកម្ពស់	<input type="checkbox"/> បាទ/ចាស <input type="checkbox"/> ទេ
ការវាស់វែងសុរិយោដី	<input type="checkbox"/> បាទ /ចាស <input type="checkbox"/> ទេ
ការវាស់វែងប្រិចពីរភាគ	<input type="checkbox"/> បាទ/ចាស <input type="checkbox"/> ទេ
ការវាស់វែងមានលេខា	<input type="checkbox"/> បាទ /ចាស <input type="checkbox"/> ទេ
ការវាស់វែងក្នុងគោលដៅសំណង់ហេដ្ឋារចនាសម្ព័ន្ធបរិវេណ	<input type="checkbox"/> បាទ/ចាស <input type="checkbox"/> ទេ

^៦ ការទទួលខុសត្រូវ ពីអ្នកវាស់វែងស្ថិតក្នុងតួនាទីជាអ្នកដឹកនាំក្នុងសកម្មភាពវាស់វែងណាមួយ



បទពិសោធន៍នៅក្នុងការិយាល័យ	ចម្លើយ
ការបញ្ចូល និងគណនាទិន្នន័យវាស់វែង	<input type="checkbox"/> បាទ/ចាស <input type="checkbox"/> ទេ
ការដាក់តែងតំលៃសប្តា ផែនទីតាមទិន្នន័យវាស់វែង	<input type="checkbox"/> បាទ/ចាស <input type="checkbox"/> ទេ
ការដាក់តែងផែនទីតាមទិន្នន័យផែនទីគោល	<input type="checkbox"/> បាទ /ចាស <input type="checkbox"/> ទេ

៤. ការវាយតម្លៃ

ខ្ញុំបាទ/នាងខ្ញុំសូមវាយតម្លៃថា រាល់ព័ត៌មានទាំងអស់ដែលខ្ញុំបានសរសេរក្នុងទម្រង់នេះពិតជា ត្រឹមត្រូវពិតប្រាកដមែន។ ក្នុងករណីខុសពីការពិតខ្ញុំបាទ/នាងខ្ញុំ សូមទទួលខុសត្រូវចំពោះមុខច្បាប់។

ថ្ងៃ ខែ ឆ្នាំ ព.ស.២៥៦...
ធ្វើនៅ..... ថ្ងៃទី ខែ ឆ្នាំ២០.....

ហត្ថលេខា និងឈ្មោះ (អ្នកដឹកនាំ) *២* *កែវ*





ព្រះរាជាណាចក្រកម្ពុជា
ជាតិ សាសនា ព្រះមហាក្សត្រ

ក្រសួងរៀបចំវិទ្យាល័យ និងសិក្សា និងសំណង់

លេខ:.....

ប្រកាស
ស្តីពី

ការផ្តល់វិញ្ញាបនបត្រចាស់វែង

ឧបនាយករដ្ឋមន្ត្រី រដ្ឋមន្ត្រីក្រសួងរៀបចំវិទ្យាល័យ និងសិក្សា និងសំណង់

- បានឃើញរដ្ឋធម្មនុញ្ញនៃព្រះរាជាណាចក្រកម្ពុជា
- បានឃើញព្រះរាជក្រឹត្យលេខ នស/រកត/០៩១៨ / ៩២៥ ចុះថ្ងៃទី០៦ ខែកញ្ញា ឆ្នាំ២០១៨ ស្តីពីការតែងតាំងរាជរដ្ឋាភិបាលនៃព្រះរាជាណាចក្រកម្ពុជា
- បានឃើញព្រះរាជក្រមលេខ នស/រកម ០៦៩៩/០៩ ចុះថ្ងៃទី២៣ ខែមិថុនា ឆ្នាំ១៩៩៩ ដែលបានប្រកាសឱ្យប្រើច្បាប់ស្តីពីការបង្កើតក្រសួងរៀបចំវិទ្យាល័យ និងសិក្សា និងសំណង់
- បានឃើញអនុក្រឹត្យលេខ ៦២ អនក្រ.បក ចុះថ្ងៃទី២០ ខែកក្កដា ឆ្នាំ១៩៩៩ ស្តីពីការរៀបចំនិងការប្រព្រឹត្តទៅរបស់ក្រសួងរៀបចំវិទ្យាល័យ និងសិក្សា និងសំណង់
- បានឃើញអនុក្រឹត្យលេខ ១៧ អនក្រ.បក ចុះថ្ងៃទី០១ ខែកុម្ភៈ ឆ្នាំ២០១៦ ស្តីពីការគ្រប់គ្រងលើការវាស់វែងនិងការផលិតផែនទី និងលើអាជីវកម្មវាស់វែងនិងការផលិតផែនទី
- បានឃើញប្រកាសលេខ ២០០ ជនស.ប្រក ចុះថ្ងៃទី១៤ ខែកក្កដា ឆ្នាំ២០១៦ ស្តីពីការបង្កើតគណៈកម្មាធិការទទួលស្គាល់សមត្ថភាពវាស់វែង
- យោងតាមសំណើរបស់សាមីខ្លួន

សម្រេច



ប្រការ ១ . -

ត្រូវបានផ្តល់វិញ្ញាបនបត្រវាស់វែង ជូនលោក/លោកស្រី វាច
ថ្ងៃខែឆ្នាំកំណើត សញ្ជាតិ កាន់អត្តសញ្ញាណប័ណ្ណ/លិខិតឆ្លងដែន
លេខ មានទីលំនៅបច្ចុប្បន្នផ្ទះលេខ ផ្លូវលេខ ឃុំ/សង្កាត់
ក្រុង/ស្រុក/ខណ្ឌ រាជធានី/ខេត្ត ក្នុងកម្រិត តទៅនេះហៅថា "អ្នកកាន់
វិញ្ញាបនបត្រវាស់វែង" ។ *៦/ ក្រុម + ១២*

ប្រការ២ . -

វិញ្ញាបនបត្រវាស់វែង មានសុពលភាពរយៈពេល៥(ប្រាំ)ឆ្នាំ គិតចាប់ពីថ្ងៃចេញវិញ្ញាបនបត្រ និង អាចសុំបន្តបាន។

ការស្នើសុំបន្តវិញ្ញាបនបត្រវាស់វែងត្រូវធ្វើឡើងក្នុងរយៈពេល៣០(សាមសិប)ថ្ងៃ មុនពេលផុត កំណត់សុពលភាព។

ប្រការ៣ . -

អ្នកកាន់វិញ្ញាបនបត្រវាស់វែង មានកាតព្វកិច្ចដូចខាងក្រោម ៖

- អនុវត្តការងារស្របតាមស្តង់ដារក្នុងការវាស់វែងនិងការផលិតផែនទី
- ប្រតិបត្តិតាមក្រមសីលធម៌វិជ្ជាជីវៈអ្នកវាស់វែង
- ទទួលការបណ្តុះបណ្តាលលើការងារវាស់វែងដែលរៀបចំដោយក្រសួងរៀបចំផែនទី នគរូបនីយកម្ម និងសំណង់
- អនុវត្តច្បាប់ លិខិតបទដ្ឋានគតិយុត្ត និងការណែនាំរបស់ក្រសួងរៀបចំផែនទី នគរូបនីយកម្ម និងសំណង់។

ប្រការ៤ . -

អ្នកវាស់វែងណាដែលមិនគោរពតាមបទប្បញ្ញត្តិ ស្តង់ដារ និងបច្ចេកទេសនៃការវាស់វែង ត្រូវ ទទួលទណ្ឌកម្មដូចមានចែងក្នុងជំពូកទី៧នៃអនុក្រឹត្យលេខ ១៧ អនក្រ.បក ចុះថ្ងៃទី០១ ខែកុម្ភៈ ឆ្នាំ២០១៦ ស្តីពីការគ្រប់គ្រងលើការវាស់វែងនិងការផលិតផែនទី និងលើអាជីវកម្មវាស់វែងនិងការ ផលិតផែនទី។

ប្រការ៥ . -

ប្រកាសនេះ ចូលជាធរមានចាប់ពីថ្ងៃចុះហត្ថលេខាតទៅ។

ថ្ងៃ ខែ ឆ្នាំ ព.ស.២៥៦០...
ធ្វើនៅរាជធានីភ្នំពេញ ថ្ងៃទី ខែ ឆ្នាំ២០...

ឧបនាយករដ្ឋមន្ត្រី

រដ្ឋមន្ត្រីក្រសួងរៀបចំផែនទី នគរូបនីយកម្ម និងសំណង់ *ហង់ កែវ*

កន្លែងទទួល:

- ទីស្តីការគណៈរដ្ឋមន្ត្រី
" លើស្សីជួនប្រាស "
- សាមីខ្លួន ដូចប្រការ១
" លើស្សីអនុវត្ត "
- ឯកសារ-កាលប្បវត្តិ





ក្រសួងរៀបចំដែនដី នគរូបនីយកម្ម និង សំណង់
MINISTRY OF LAND MANAGEMENT, URBAN PLANNING AND CONSTRUCTION

ព្រះរាជាណាចក្រកម្ពុជា
KINGDOM OF CAMBODIA
ជាតិ សាសនា ព្រះមហាក្សត្រ
NATION RELIGION KING

លេខ/N°:

វិញ្ញាបនបត្រវាស់វែង
CERTIFICATE FOR SURVEYING

ត្រកូលនិងនាម:..... ភេទ..... ថ្ងៃខែឆ្នាំកំណើត..... សញ្ជាតិ:.....

SURNAME AND NAME:..... SEX..... DATE OF BIRTH..... NATIONALITY:.....

លេខបញ្ជី:

REGISTRATION NUMBER:.....

កាលបរិច្ឆេទចុះបញ្ជី:.....

REGISTRATION DATE:.....

អ្នកវាស់វែង កម្រិត.....

SURVEYOR OF LEVEL:.....

សុពលភាព: ពីថ្ងៃទី..... ខែ..... ឆ្នាំ..... ដល់ថ្ងៃទី..... ខែ..... ឆ្នាំ.....

VALIDITY: To

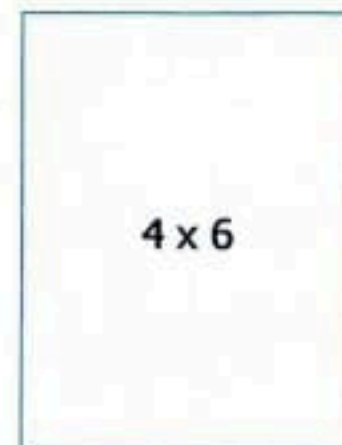
អ្នកកាន់វិញ្ញាបនបត្រនេះត្រូវគោរពច្បាប់និងបទបញ្ជាជាធរមាននៃព្រះរាជាណាចក្រកម្ពុជា។
THE HOLDER OF THE CERTIFICATE SHALL OBSERVE AND COMPLY WITH LAWS, RULES AND REGULATIONS OF THE KINGDOM OF CAMBODIA.

ថ្ងៃ..... ខែ..... ឆ្នាំ..... ព.ស.....

រាជធានីភ្នំពេញ ថ្ងៃទី..... ខែ..... ឆ្នាំ.....

PHNOM PENH,

រដ្ឋមន្ត្រី
MINISTER



4 x 6



Handwritten signature

ទំព័រ ៣ នៃទំព័រ ៣



ព្រះរាជាណាចក្រកម្ពុជា
ជាតិ សាសនា ព្រះមហាក្សត្រ

ក្រសួងរៀបចំដែនដី នគរូបនីយកម្ម និងសំណង់

លេខ:.....

ប្រកាស

ស្តីពី

ការជំរុញការបណ្តុះបណ្តាលបុគ្គលិក

ឧបនាយករដ្ឋមន្ត្រី រដ្ឋមន្ត្រីក្រសួងរៀបចំដែនដី នគរូបនីយកម្ម និងសំណង់

- បានឃើញរដ្ឋធម្មនុញ្ញនៃព្រះរាជាណាចក្រកម្ពុជា
- បានឃើញព្រះរាជក្រឹត្យលេខ នស/រកត/០៩១៨ / ៩២៥ ចុះថ្ងៃទី០៦ ខែកញ្ញា ឆ្នាំ២០១៨ ស្តីពី ការតែងតាំងរាជរដ្ឋាភិបាលនៃព្រះរាជាណាចក្រកម្ពុជា
- បានឃើញព្រះរាជក្រមលេខ នស/រកម ០៦៩៩/០៩ ចុះថ្ងៃទី២៣ ខែមិថុនា ឆ្នាំ១៩៩៩ ដែលបាន ប្រកាសឱ្យប្រើច្បាប់ស្តីពីការបង្កើតក្រសួងរៀបចំដែនដី នគរូបនីយកម្ម និងសំណង់
- បានឃើញអនុក្រឹត្យលេខ ៦២ អនក្រ.បក ចុះថ្ងៃទី២០ ខែកក្កដា ឆ្នាំ១៩៩៩ ស្តីពីការរៀបចំនិងការ ប្រព្រឹត្តទៅរបស់ក្រសួងរៀបចំដែនដី នគរូបនីយកម្ម និងសំណង់
- បានឃើញអនុក្រឹត្យលេខ ១៧ អនក្រ.បក ចុះថ្ងៃទី០១ ខែកុម្ភៈ ឆ្នាំ២០១៦ ស្តីពីការគ្រប់គ្រងលើ ការវាស់វែងនិងការផលិតផែនទី និងលើអាជីវកម្មវាស់វែងនិងការផលិតផែនទី
- បានឃើញប្រកាសលេខ ២០០ ជនស.ប្រក ចុះថ្ងៃទី១៤ ខែកក្កដា ឆ្នាំ២០១៦ ស្តីពីការបង្កើត គណៈកម្មាធិការទទួលស្គាល់សមត្ថភាពវាស់វែង
- បានឃើញប្រកាសលេខ ចុះថ្ងៃទី ខែ ឆ្នាំ២០..... ស្តីពីការផ្តល់វិញ្ញាបនបត្រវាស់វែង
- យោងតាមសំណើរបស់គណៈកម្មាធិការទទួលស្គាល់សមត្ថភាពវាស់វែង

សម្រេច



ប្រកាស . -

ត្រូវបានដកហូតវិញ្ញាបនបត្រវាស់វែង ពីលោក/លោកស្រី

ថ្ងៃខែឆ្នាំកំណើត សញ្ជាតិ កាន់អត្តសញ្ញាណប័ណ្ណ/លិខិតឆ្លងដែន *Handwritten signature*

លេខ មានទីលំនៅបច្ចុប្បន្នផ្ទះលេខ ផ្លូវលេខ
ឃុំ/សង្កាត់ ក្រុង/ស្រុក/ខណ្ឌ រាជធានី/ខេត្ត
ក្នុងកម្រិត ដែលហៅថា "អ្នកកាន់វិញ្ញាបនបត្រវាស់វែង" ដែលបានផ្តល់ជូនវិញ្ញាបនបត្រវាស់វែង
តាមប្រកាសលេខ ចុះថ្ងៃទី ខែ ឆ្នាំ២០ ស្តីពី
ការផ្តល់វិញ្ញាបនបត្រវាស់វែង។

ប្រការ២ . -

រូបវន្តបុគ្គលដែលត្រូវបានដកហូតវិញ្ញាបនបត្រវាស់វែង ត្រូវបាត់បង់នីតិសម្បទា ÷

- ជាអ្នកវាស់វែង
- មិនអាចបំពេញមុខងារជាតាយកបច្ចេកទេស ឬជាអ្នកបច្ចេកទេសនៃក្រុមហ៊ុនប្រកប
អាជីវកម្មវាស់វែង
- មិនអាចចូលជាសមាជិកសមាគមអ្នកវាស់វែង។


ប្រការ៣ . -

បុគ្គលណាដែលមិនគោរពតាមបទប្បញ្ញត្តិ ស្តង់ដារ និងបច្ចេកទេសនៃការវាស់វែង ត្រូវទទួល
ទណ្ឌកម្មដូចមានចែងក្នុងជំពូកទី៧នៃអនុក្រឹត្យលេខ ១៧ អនក្រ.បក ចុះថ្ងៃទី០១ ខែកុម្ភៈ ឆ្នាំ២០១៦
ស្តីពីការគ្រប់គ្រងលើការវាស់វែងនិងការផលិតផែនទី និងលើអាជីវកម្មវាស់វែងនិងការផលិតផែនទី។

ប្រការ៤ . -

ប្រកាសនេះ ចូលជាធរមានចាប់ពីថ្ងៃចុះហត្ថលេខាតទៅ។

ថ្ងៃ ខែ ឆ្នាំ ព.ស.២៥៦២...
ធ្វើនៅរាជធានីភ្នំពេញ ថ្ងៃទី ខែ ឆ្នាំ២០...
ឧបនាយករដ្ឋមន្ត្រី

រដ្ឋមន្ត្រីក្រសួងរៀបចំដែនដី នគរូបនីយកម្ម និងសំណង់ 

- កន្លែងទទួល:**
- ទីស្តីការគណៈរដ្ឋមន្ត្រី
" លើស្តីជូនគ្រោង "
 - សាមីខ្លួន ដូចប្រការ១
" លើស្តីអនុវត្ត "
 - ឯកសារ-កាលប្បវត្តិ

