



ព្រះរាជាណាចក្រកម្ពុជា

ជាតិ សាសនា ព្រះមហាក្សត្រ



ក្រសួងកសិកម្ម រុក្ខាប្រមាញ់ និង នេសាទ



លេខ ១០៧ ៥..... ប្រក.កសក

ប្រកាស

ស្តីពី

ការបង្កើតនិងការគ្រប់គ្រងតំបន់ព្រៃសហគមន៍ក្នុងខេត្តកំពត

រដ្ឋមន្ត្រីក្រសួងកសិកម្ម រុក្ខាប្រមាញ់ និងនេសាទ

- បានឃើញរដ្ឋធម្មនុញ្ញនៃព្រះរាជាណាចក្រកម្ពុជា
- បានឃើញព្រះរាជក្រឹត្យលេខ នស/រកត/០៩០៨/១០៥៥ ចុះថ្ងៃទី២៥ ខែកញ្ញា ឆ្នាំ២០០៨ ស្តីពីការតែងតាំងរាជរដ្ឋាភិបាល នៃព្រះរាជាណាចក្រកម្ពុជា
- បានឃើញព្រះរាជក្រមលេខ ០២/នស/៩៤ ចុះថ្ងៃទី២០ ខែកក្កដា ឆ្នាំ១៩៩៤ ដែលប្រកាសឲ្យប្រើច្បាប់ស្តីពីការរៀបចំ និងការប្រព្រឹត្តទៅនៃគណៈរដ្ឋមន្ត្រី
- បានឃើញព្រះរាជក្រមលេខ នស/រកម/០១៩៦/១៣ ចុះថ្ងៃទី២៤ ខែមករា ឆ្នាំ១៩៩៦ ដែលប្រកាសឲ្យប្រើច្បាប់ស្តីពីការបង្កើតក្រសួងកសិកម្ម រុក្ខាប្រមាញ់ និងនេសាទ
- បានឃើញព្រះរាជក្រមលេខ នស/រកម/០៨០២/០១៦ ចុះថ្ងៃទី៣១ ខែសីហា ឆ្នាំ២០០២ ដែលប្រកាសឲ្យប្រើច្បាប់ស្តីពីព្រៃឈើ
- បានឃើញអនុក្រឹត្យលេខ ១៧ អនក្រ.បក ចុះថ្ងៃទី០៧ ខែមេសា ឆ្នាំ២០០០ ស្តីពីការរៀបចំនិងការប្រព្រឹត្តទៅរបស់ក្រសួងកសិកម្ម រុក្ខាប្រមាញ់ និងនេសាទ
- បានឃើញអនុក្រឹត្យលេខ ១៨៨ អនក្រ.បក ចុះថ្ងៃទី១២ ខែវិច្ឆិកា ឆ្នាំ២០០៨ ស្តីពីការកែសម្រួលអគ្គនាយកដ្ឋាននៃក្រសួង ទៅជាអគ្គលេខាធិការដ្ឋាន ការដំឡើងរដ្ឋបាលព្រៃឈើ រដ្ឋបាលជលផល ឲ្យមានថ្នាក់ស្មើអគ្គនាយកដ្ឋាន ការដំឡើងនាយកដ្ឋានក្សេត្រសាស្ត្រនិងកែលំអដឹកសិកម្មឲ្យទៅជាអគ្គនាយកដ្ឋានកសិកម្ម និងការកែសម្រួលអគ្គនាយកដ្ឋានចម្ការកៅស៊ូទៅជាអគ្គនាយកដ្ឋានកៅស៊ូស្ថិតនៅក្រោមការគ្រប់គ្រងរបស់ក្រសួងកសិកម្ម រុក្ខាប្រមាញ់ និងនេសាទ
- បានឃើញអនុក្រឹត្យលេខ ៧៩ អនក្រ.បក ចុះថ្ងៃទី០២ ខែធ្នូ ឆ្នាំ២០០៣ ស្តីពីការគ្រប់គ្រងសហគមន៍ព្រៃឈើ
- បានឃើញប្រកាសលេខ២១៩ប្រក.កសក ចុះថ្ងៃទី២១ ខែកក្កដា ឆ្នាំ២០០៦ ស្តីពីគោលការណ៍ណែនាំអំពីសហគមន៍ព្រៃឈើ
- តាមសំណើរបស់ប្រតិភូរាជរដ្ឋាភិបាលទទួលបន្ទុកប្រធានរដ្ឋបាលព្រៃឈើ

សម្រេច

ប្រការ ១.-

បង្កើតតំបន់ព្រៃសហគមន៍ក្នុងខេត្តកំពត សម្រាប់ធ្វើការគ្រប់គ្រងប្រកបដោយនិរន្តរភាពតាមលក្ខណៈសហគមន៍ព្រៃឈើ ដែលមានទីតាំងស្ថិតនៅក្នុងផ្នែករដ្ឋបាលព្រៃឈើកែប និងផ្នែករដ្ឋបាលព្រៃឈើឈូកនៃខណ្ឌរដ្ឋបាលព្រៃឈើកំពត ។

ប្រការ ២.-

ការបង្កើតតំបន់ព្រៃសហគមន៍នេះមានគោលបំណង ៖

- គ្រប់គ្រង ប្រើប្រាស់ ការពារ ថែរក្សា អភិរក្សជីវចម្រុះ និងអភិវឌ្ឍព្រៃសហគមន៍ឲ្យមាននិរន្តរភាព
- ប្រើប្រាស់ផល អនុផលព្រៃឈើ ជាលក្ខណៈប្រពៃណីសម្រាប់ការរស់នៅទំនៀមទម្លាប់និងជំនឿសាសនា
- ទាញយកផល អនុផលព្រៃឈើ ស្របតាមលទ្ធភាពធនធាន និងសក្តានុពលព្រៃសហគមន៍
- គាំទ្រដល់គោលនយោបាយរបស់រាជរដ្ឋាភិបាលក្នុងការកាត់បន្ថយភាពក្រីក្រ ។

ប្រការ ៣.-

តំបន់ព្រៃសហគមន៍ក្នុងខេត្តកំពតនៃប្រកាសនេះមានប្រាំបួន(៧)សហគមន៍ព្រៃឈើចែកចេញជាប្រាំបួនកន្លែងដែលមានផ្ទៃដីសរុបចំនួន២៩៥២(ពីរពាន់ប្រាំបួនរយហាសិបពីរ)ហិកតាដូចមានក្នុងផែនទីភ្ជាប់ជាឧបសម្ព័ន្ធទី១នៃប្រកាសនេះនិងជាប្រព័ន្ធខ្សែព្រំបិទជិតកំណត់ដោយចំណុចគោលនិងនិយាមកាដូចបានកំណត់ក្នុងឧបសម្ព័ន្ធទី២នៃប្រកាសនេះ។ ក្នុងករណីមានការចាំបាច់ព្រំប្រទល់ព្រៃសហគមន៍ដូចបានកំណត់ក្នុងឧបសម្ព័ន្ធទី២នៃប្រកាសនេះអាចកែសម្រួលបានតាមការជាក់ស្តែង។

ប្រការ ៤.-

ដំណើរការរៀបចំនិងការប្រព្រឹត្តទៅនៃសហគមន៍ព្រៃឈើក្នុងតំបន់ព្រៃសហគមន៍នៃប្រកាសនេះ ត្រូវអនុវត្តតាមនីតិវិធីដូចបានកំណត់នៅក្នុងច្បាប់ស្តីពីព្រៃឈើ អនុក្រឹត្យស្តីពីការគ្រប់គ្រងសហគមន៍ព្រៃឈើ និងប្រកាសស្តីពីគោលការណ៍ណែនាំអំពីសហគមន៍ព្រៃឈើ។

ប្រការ ៥.-

ប្រកាស ឬសេចក្តីសម្រេចទាំងឡាយណាដែលមានខ្លឹមសារផ្ទុយនឹងប្រកាសនេះត្រូវទុកជានិរាករណ៍។

ប្រការ ៦..

អគ្គលេខាធិការ អគ្គាធិការ នាយកខុទ្ទកាល័យ ប្រធានរដ្ឋបាលព្រៃឈើ ប្រធាននាយកដ្ឋាន នីតិកម្មកសិកម្ម ប្រធាននាយកដ្ឋានផែនការនិងស្ថិតិ ប្រធានអង្គភាពក្រោមឱវាទក្រសួងកសិកម្ម រុក្ខាប្រមាញ់និងនេសាទ ដែលពាក់ព័ន្ធ និងប្រធានមន្ទីរកសិកម្ម ខេត្តកំពត ត្រូវអនុវត្តប្រកាសនេះតាម ភារកិច្ចរៀងៗខ្លួនចាប់ពីថ្ងៃចុះហត្ថលេខាតទៅ ។

រាជធានីភ្នំពេញ ថ្ងៃទី ១៥ ខែ មេសា ឆ្នាំ ២០១៣



ប៊ុន ហ៊ុន

កន្លែងទទួល

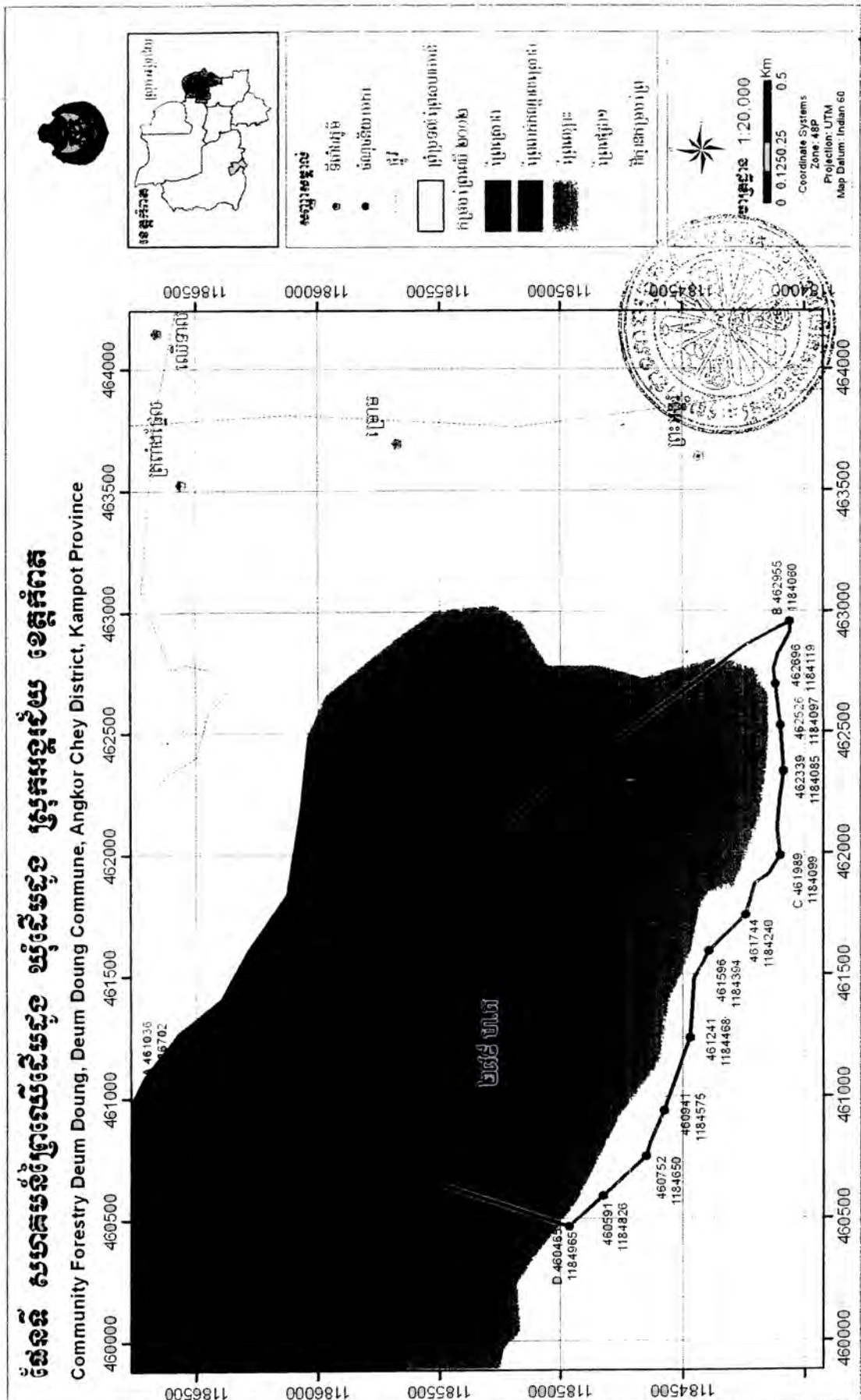
- ក្រសួងព្រះបរមរាជវាំង
- អគ្គលេខាធិការដ្ឋានព្រឹទ្ធសភា
- អគ្គលេខាធិការដ្ឋានរដ្ឋសភា
- ទីស្តីការគណៈរដ្ឋមន្ត្រី
- ក្រសួងមហាផ្ទៃ
- ក្រសួងការពារជាតិ
- ក្រសួងសេដ្ឋកិច្ច និងហិរញ្ញវត្ថុ
- ក្រសួងរៀបចំដែនដី នគរូបនីយកម្ម និងសំណង់
- ក្រសួងបរិស្ថាន
- សាលាខេត្តកំពត
- ដូចប្រការ ៦
- ឯកសារ កាលប្បវត្តិ

ល.រ	ឈ្មោះសហគមន៍ ក្រុមហ៊ុន	ផ្ទៃដី (ហិកតា)	ចំណុចទី១៣៣ ទីតាំងស្រែសហគមន៍				ចំនួន ភូមិ	ឈ្មោះ ឃុំ	ឈ្មោះ ស្រុក	ផ្នែករដ្ឋបាល ក្រុមហ៊ុន
៥	ក្រុមស្រែសហគមន៍	៩១៤	457101-1195075 458281-1194625 458278-1194171 458297-1193753 458284-1193323 458240-1192747 458200-1192282 458170-1191850 458174-1191522	458138-1190939 457837-1190342 457503-1189840 457592-1189289 457453-1188977 457134-1188446 456906-1188478 456669-1188542 455943-1188697	456261-1188898 456272-1189152 455910-1189535 455612-1189655 455570-1189933 455622-1190473 455699-1190795 456192-1191183 456468-1191536	456696-1191950 456966-1192367 457129-1192749 457446-1193141 457397-1193523 457349-1193830 457253-1194363 457218-1194702	៦	ជំបូកខ្ពស់	អង្គជ័យ	កែប
៦	ក្រុមស្រែសហគមន៍	១៣៤	462191-1185841 462372-1186106 462565-1186035 462808-1185791 462927-1185648	463027-1185509 463017-1185336 462862-1185027 462767-1184789 462823-1184595	462804-1184405 462857-1184246 461036-1186702 461265-1186610 461396-1186426	461558-1186332 461956-1186108	៧	ស្រែស្រមោល	អង្គជ័យ	កែប
៧	ក្រុមស្រែសហគមន៍	៤៥៥	426632-1199912 426979-1199919 427332-1199961 427788-1199801 428098-1199628 428338-1199272 428303-1198885 428371-1198750	428324-1198584 428247-1198356 428176-1198138 428159-1198038 427932-1198061 427667-1198085 427353-1197995 427101-1197980	426838-1198218 426619-1198363 426453-1198361 426250-1198322 425988-1198341 425825-1198460 425795-1198577 425668-1198913	425565-1199178 425374-1199255 425255-1199461 425258-1199604 425670-1199879 426001-1200005 426401-1199959	៧	ស្រែស្រមោល	ស្រែស្រមោល	ស្រែស្រមោល






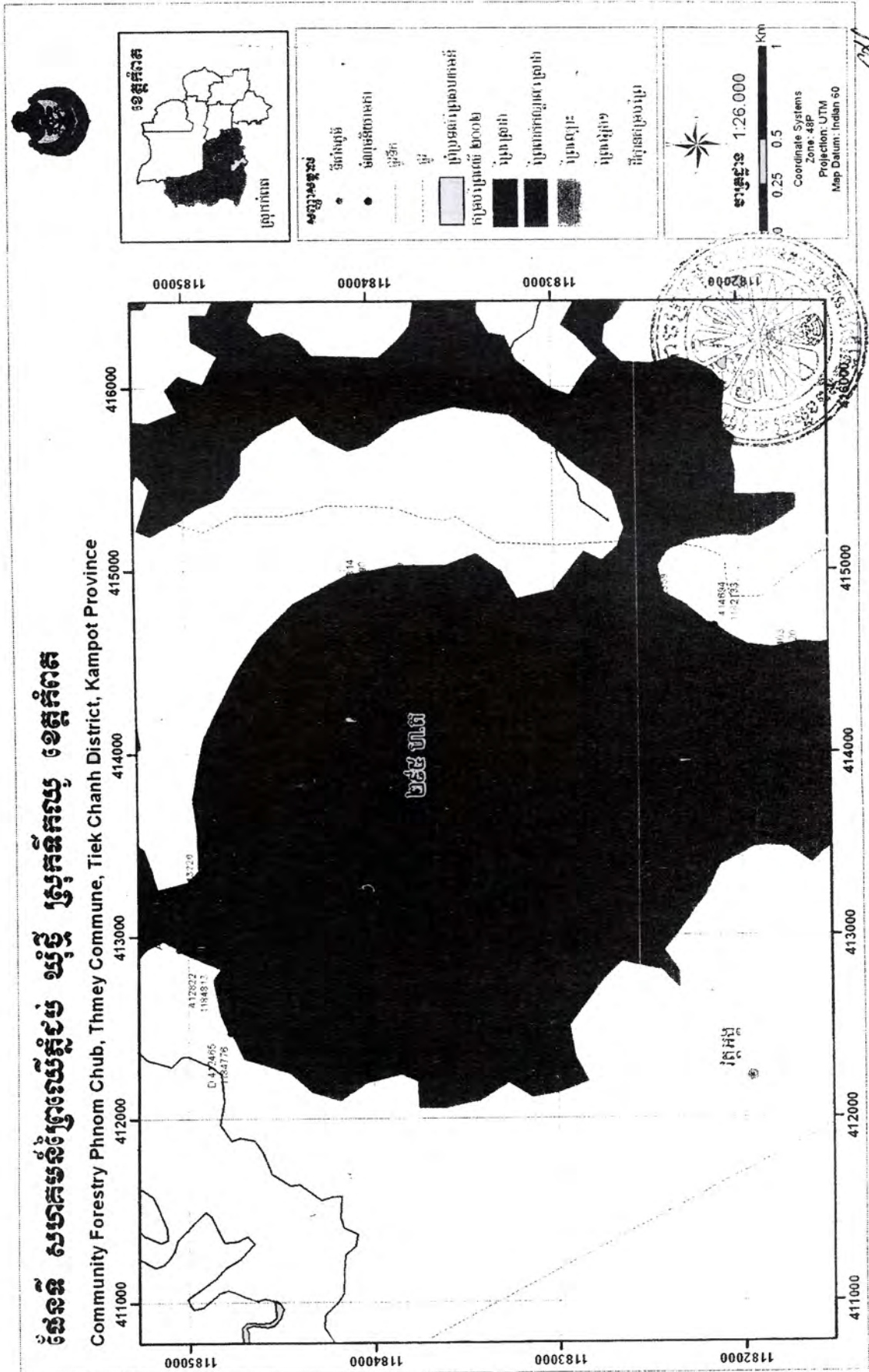
ល.រ	ឈ្មោះសហគមន៍ ក្រុមហ៊ុន	ផ្ទៃដី (ហិកតា)	ចំណុចនិយាមកា ទីតាំងព្រៃសហគមន៍				ចំនួន ភូមិ	ឈ្មោះ ឃុំ	ឈ្មោះ ស្រុក	ផ្នែករដ្ឋបាល ក្រុមហ៊ុន	
៨	ភ្នំខ្ពស់	៤៥៣	430423-1202763	430015-1200001	428801-1200677	429996-1202647	១	តាវែន	ឈូក	ឈូក	
			430500-1202342	429654-1199781	428983-1200943	429921-1203121					
			430723-1201876	429571-1199198	428749-1201422	430176-1203263					
			430924-1201332	429213-1199461	429277-1202043						
			431120-1200640	429108-1199883	429766-1201839						
			430461-1200417	429284-1200422	429996-1202169						
៩	ភ្នំជ្រូក	៤៩	436942-1164074	436582-1163536	437040-1163723	437622-1164446	៣	កំពង់ត្រាច ខាងលិច	កំពង់ត្រាច	កែប	
			436934-1164017	436673-1163502	437099-1163734	437490-1164538					
			436925-1163989	436764-1163506	437155-1163758	437450-1164494					
			436886-1163905	436795-1163561	437323-1163871	437268-1164424					
			436828-1168903	436842-1163602	437417-1163891	437202-1164374					
			436796-1163859	436912-1163676	437585-1164082	437019-1164192					
			436735-1163807	436936-1163662	437672-1164202	436986-1164137					
			436698-1163787	436979-1163691	437805-1164402	436941-1164070					
			436575-1163668	437011-1163700	437778-1164510						
សរុប		៦.៩៤៦								៥	៦

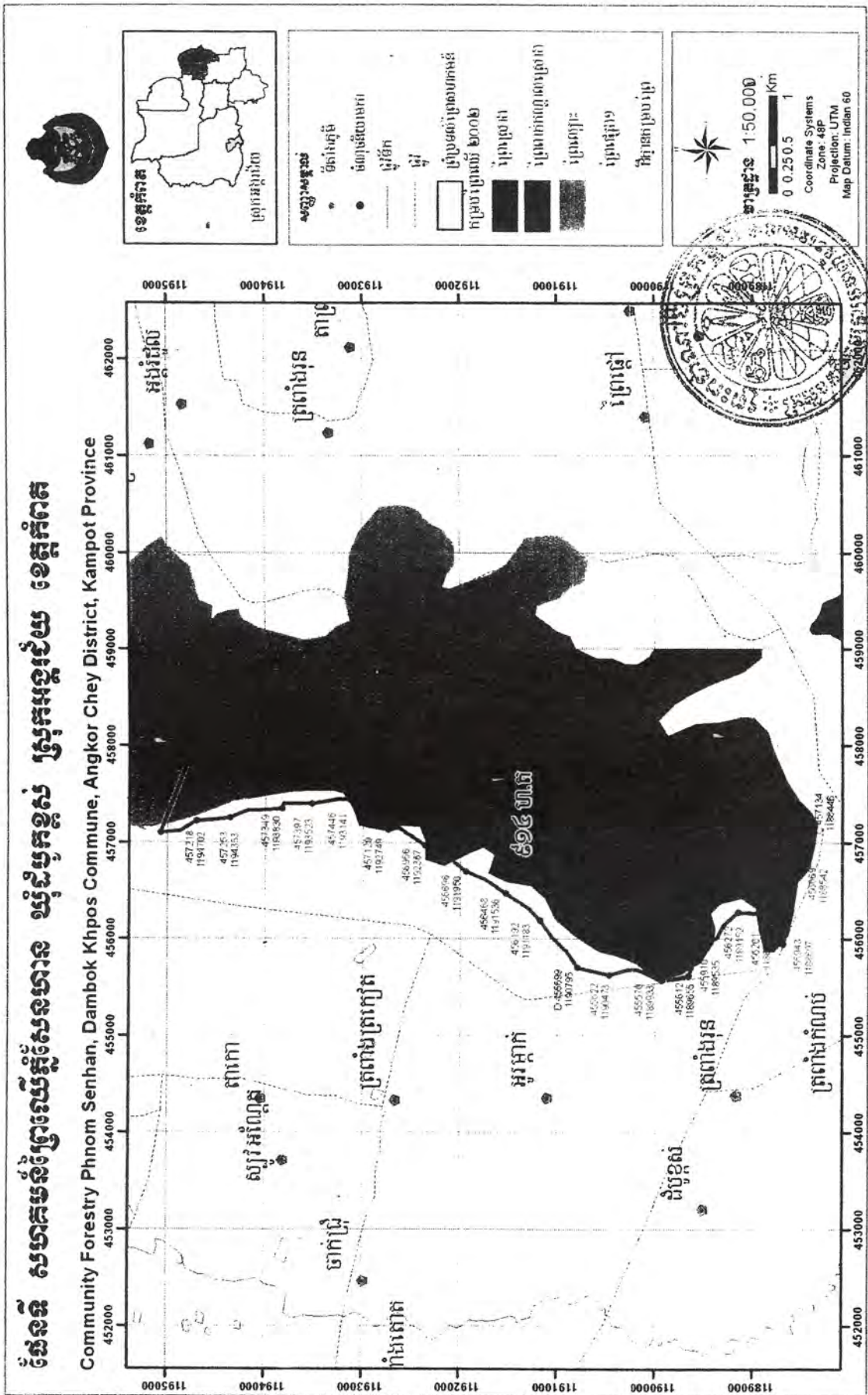




ផែនទី សហគមន៍ព្រៃឈើអូរដូនធួន ឃុំត្រពាំងសាលាខាងលិច ស្រុកបន្ទាយមានជ័យ ខេត្តកំពត
Community Forestry Phnom Dounbun, Trapeang Sala Khang Lech Commune, Banteay Meas District, Kampot Province







ផែនទី សហគមន៍ព្រៃឈើឆ្នុំសណហាន ឃុំដំបូកខ្ពស់ ស្រុកអង្គរប៊ុយ ខេត្តកំពត

Community Forestry Phnom Senhan, Dambok Khpos Commune, Angkor Chhey District, Kampong Province

en



