



ព្រះរាជាណាចក្រកម្ពុជា

ជាតិ សាសនា ព្រះមហាក្សត្រ

.....

ក្រសួងកសិកម្ម រុក្ខាប្រមាញ់ និង នេសាទ

.....

លេខ...៣២១.....ប្រក.កសក

ប្រកាស

ស្តីពី

ការបង្កើតនិងការគ្រប់គ្រងតំបន់ព្រៃសហគមន៍ក្នុងខេត្តកំពង់ចាម

.....

រដ្ឋមន្ត្រីក្រសួងកសិកម្ម រុក្ខាប្រមាញ់ និងនេសាទ

- បានឃើញរដ្ឋធម្មនុញ្ញនៃព្រះរាជាណាចក្រកម្ពុជា
- បានឃើញព្រះរាជក្រឹត្យលេខ នស/រកត/០៩០៨/១០៥៥ ចុះថ្ងៃទី២៥ ខែកញ្ញា ឆ្នាំ២០០៨ ស្តីពីការតែងតាំងរាជរដ្ឋាភិបាលនៃព្រះរាជាណាចក្រកម្ពុជា
- បានឃើញព្រះរាជក្រមលេខ ០២/នស/៩២ ចុះថ្ងៃទី២០ ខែកក្កដា ឆ្នាំ១៩៩២ ដែលប្រកាសឲ្យប្រើច្បាប់ស្តីពីការរៀបចំ និងការប្រព្រឹត្តទៅនៃគណៈរដ្ឋមន្ត្រី
- បានឃើញព្រះរាជក្រមលេខ នស/រកម/០១៩៦/១៣ ចុះថ្ងៃទី២២ ខែមករា ឆ្នាំ១៩៩៦ ដែលប្រកាសឲ្យប្រើច្បាប់ស្តីពីការបង្កើតក្រសួងកសិកម្ម រុក្ខាប្រមាញ់ និងនេសាទ
- បានឃើញព្រះរាជក្រមលេខ នស/រកម/០៨០២/០១៦ ចុះថ្ងៃទី៣១ ខែសីហា ឆ្នាំ២០០២ ដែលប្រកាសឲ្យប្រើច្បាប់ស្តីពីព្រៃឈើ
- បានឃើញអនុក្រឹត្យលេខ ១៧ អនក្រ.បក ចុះថ្ងៃទី០៧ ខែមេសា ឆ្នាំ២០០០ ស្តីពីការរៀបចំនិងការប្រព្រឹត្តទៅរបស់ក្រសួងកសិកម្ម រុក្ខាប្រមាញ់ និងនេសាទ
- បានឃើញអនុក្រឹត្យលេខ ១៨៨ អនក្រ.បក ចុះថ្ងៃទី១២ ខែវិច្ឆិកា ឆ្នាំ២០០៨ ស្តីពីការកែសម្រួលអគ្គនាយកដ្ឋាននៃក្រសួង ទៅជាអគ្គលេខាធិការដ្ឋាន ការដំឡើងរដ្ឋបាលព្រៃឈើ រដ្ឋបាលជលផល ឲ្យមានថ្នាក់ស្នើអគ្គនាយកដ្ឋាន ការដំឡើងនាយកដ្ឋានក្សេត្រសាស្ត្រនិងកែលំអដឹកសិកម្មឲ្យទៅជាអគ្គនាយកដ្ឋានកសិកម្ម និងការកែសម្រួលអគ្គនាយកដ្ឋានចម្ការកៅស៊ូទៅជាអគ្គនាយកដ្ឋានកៅស៊ូស្ថិតនៅក្រោមការគ្រប់គ្រងរបស់ក្រសួងកសិកម្ម រុក្ខាប្រមាញ់ និងនេសាទ
- បានឃើញអនុក្រឹត្យលេខ ៧៩ អនក្រ.បក ចុះថ្ងៃទី០២ ខែធ្នូ ឆ្នាំ២០០៣ ស្តីពីការគ្រប់គ្រងសហគមន៍ព្រៃឈើ
- បានឃើញប្រកាសលេខ ២១៩ ប្រក.កសក ចុះថ្ងៃទី២១ ខែកក្កដា ឆ្នាំ២០០៦ ស្តីពីគោលការណ៍ណែនាំអំពីសហគមន៍ព្រៃឈើ
- តាមសំណើរបស់ប្រតិភូរាជរដ្ឋាភិបាលទទួលបន្ទុកប្រធានរដ្ឋបាលព្រៃឈើ

[Signature]

សម្រេច

ប្រការ ១..

បង្កើតតំបន់ព្រៃសហគមន៍ក្នុងខេត្តកំពង់ចាម សម្រាប់ធ្វើការគ្រប់គ្រងប្រកបដោយនិរន្តរភាព តាមលក្ខណៈសហគមន៍ព្រៃឈើដែលមានទីតាំងស្ថិតនៅក្នុងសង្កាត់រដ្ឋបាលព្រៃឈើមេមត់ ផ្នែក រដ្ឋបាលព្រៃឈើមេមត់នៃខណ្ឌរដ្ឋបាលព្រៃឈើកំពង់ចាម ។

ប្រការ ២..

ការបង្កើតតំបន់ព្រៃសហគមន៍នេះមានគោលបំណង ៖

- គ្រប់គ្រង ប្រើប្រាស់ ការពារ ថែរក្សា អភិរក្សជីវចម្រុះនិងអភិវឌ្ឍព្រៃសហគមន៍ឲ្យមាន និរន្តរភាព
- ប្រើប្រាស់ផល អនុផលព្រៃឈើជាលក្ខណៈប្រពៃណីសម្រាប់ការរស់នៅ ទំនៀមទម្លាប់និង ជំនឿសាសនា
- ទាញយកផល អនុផលព្រៃឈើ ស្របតាមលទ្ធភាពធនធាននិងសក្តានុពលព្រៃសហគមន៍
- គាំទ្រដល់គោលនយោបាយរបស់រាជរដ្ឋាភិបាលក្នុងការកាត់បន្ថយភាពក្រីក្រ ។

ប្រការ ៣..

តំបន់ព្រៃសហគមន៍ក្នុងខេត្តកំពង់ចាម នៃប្រកាសនេះមាន មួយ(១)សហគមន៍ព្រៃឈើដែលមាន ផ្ទៃដីមួយកន្លែងសរុបចំនួន៤១(សែសិបមួយ)ហិកតា ដូចមានក្នុងផែនទីភ្ជាប់ជាឧបសម្ព័ន្ធទី១នៃប្រកាសនេះ និងជាប្រព័ន្ធខ្សែព្រំបិទជិតកំណត់ដោយចំណុចគោលនិងនិយាមកាដូចបានកំណត់ក្នុងឧបសម្ព័ន្ធទី២នៃ ប្រកាសនេះ ។

ប្រការ ៤..

ដំណើរការរៀបចំនិងការប្រព្រឹត្តទៅនៃសហគមន៍ព្រៃឈើក្នុងតំបន់ព្រៃសហគមន៍នៃប្រកាស នេះ ត្រូវអនុវត្តតាមនីតិវិធីដូចបានកំណត់នៅក្នុងច្បាប់ស្តីពីព្រៃឈើ អនុក្រឹត្យស្តីពីការគ្រប់គ្រង សហគមន៍ព្រៃឈើនិងប្រកាសស្តីពីគោលការណ៍ណែនាំអំពីសហគមន៍ព្រៃឈើ ។

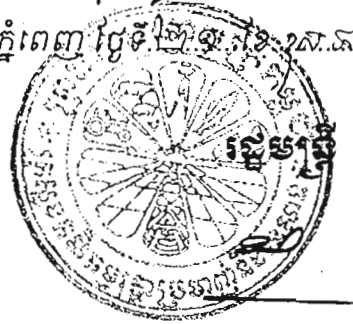
ប្រការ ៥..

ប្រកាស ឬសេចក្តីសម្រេចទាំងឡាយណាដែលមានខ្លឹមសារផ្ទុយនឹងប្រកាសនេះត្រូវទុកជា និរាករណ៍ ។

ប្រការ ៦..

អគ្គលេខាធិការ អគ្គាធិការ នាយកខុទ្ទកាល័យ ប្រធានរដ្ឋបាលព្រៃឈើ ប្រធាននាយកដ្ឋាន នីតិកម្មកសិកម្ម ប្រធាននាយកដ្ឋានផែនការនិងស្ថិតិ ប្រធានអង្គភាពក្រោមឱវាទក្រសួងកសិកម្ម រុក្ខា ប្រមាញ់ និងនេសាទដែលពាក់ព័ន្ធ និងប្រធានមន្ទីរកសិកម្មខេត្តកំពង់ចាម ត្រូវអនុវត្តប្រកាសនេះ តាមភារកិច្ចរៀងៗខ្លួនចាប់ពីថ្ងៃចុះហត្ថលេខាតទៅ ។

រាជធានីភ្នំពេញ ថ្ងៃទី ២១ ខែ មិថុនា ឆ្នាំ ២០១២



ហ៊ុន សែន

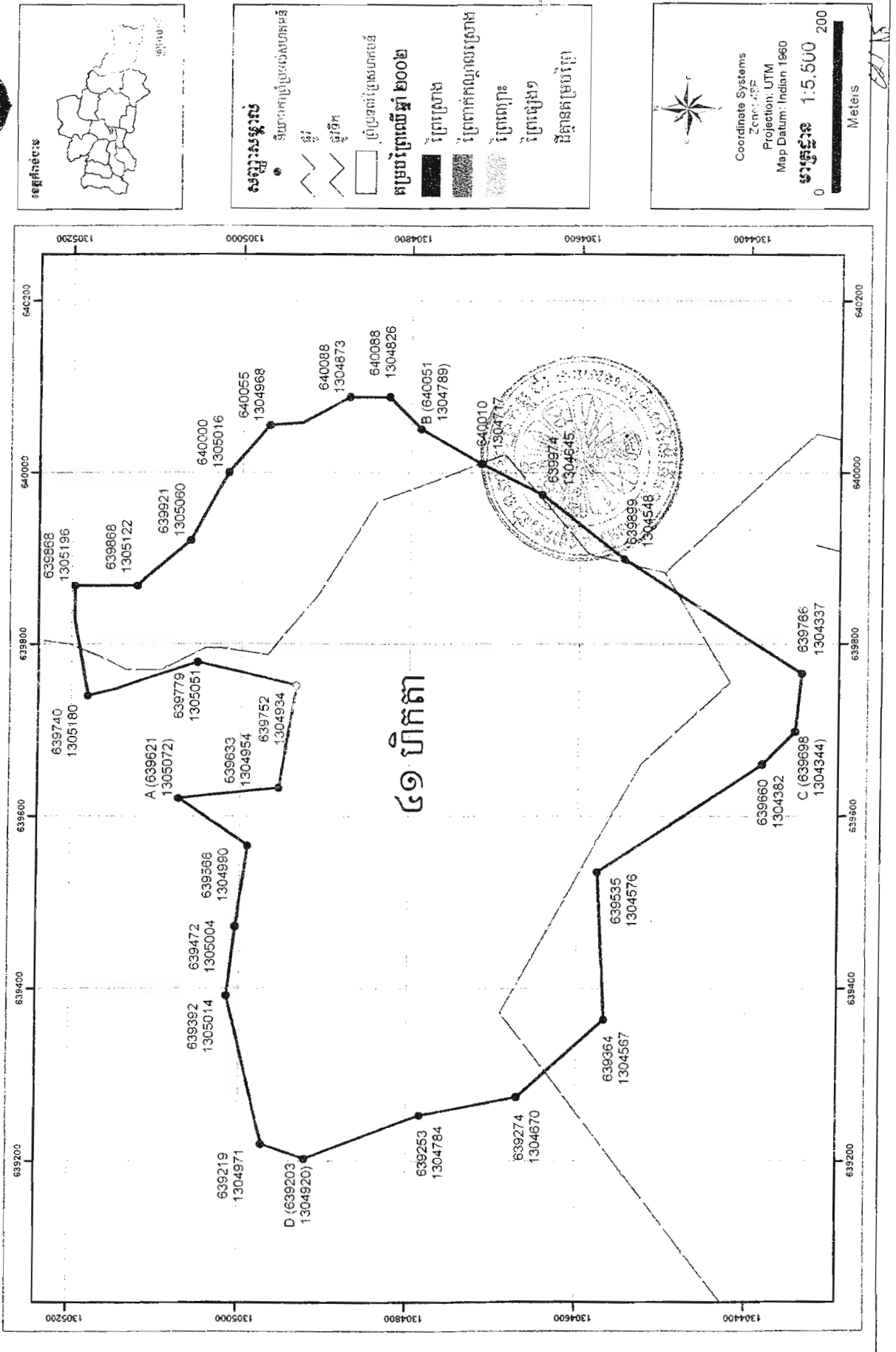
កន្លែងទទួល *TH*

- ក្រសួងព្រះបរមរាជវាំង
- អគ្គលេខាធិការដ្ឋានព្រៃឈើ
- អគ្គលេខាធិការដ្ឋានរដ្ឋសកា
- ទីស្តីការគណៈរដ្ឋមន្ត្រី
- ក្រសួងមហាផ្ទៃ
- ក្រសួងការពារជាតិ .
- ក្រសួងសេដ្ឋកិច្ច និងហិរញ្ញវត្ថុ
- ក្រសួងរៀបចំដែនដី នគរូបនីយកម្ម និងសំណង់
- ក្រសួងបរិស្ថាន
- សាលាខេត្តកំពង់ចាម
- ដូចប្រការ ៦
- ឯកសារ កាលប្បវត្តិ



ផែនទីព្រៃសហគមន៍ក្រុមប្រឹក្សាភិបាល ស្ថិតនៅក្នុងឃុំក្រាំងស្រី ឃុំក្រាំងស្រី ខេត្តកំពង់ចាម

Phum Ro Bong Chrous Community Forest Map in Chom KroVian Commune Maymut District Kampong Cham Province



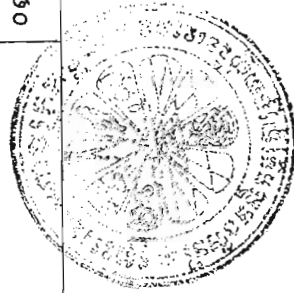
សហគមន៍ភូមិរបងច្រូង

| No | X- Y |
|----|-----------------|
| 1 | 639868- 1305196 |
| 2 | 639868- 1305122 |
| 3 | 639921- 1305060 |
| 4 | 640000- 1305016 |
| 5 | 640055- 1304968 |
| 6 | 640088- 1304873 |
| 7 | 640088- 1304826 |
| 8 | 640051- 1304789 |
| 9 | 640010- 1304717 |
| 10 | 639974- 1304645 |
| 11 | 639899- 1304548 |
| 12 | 639766- 1304337 |
| 13 | 639698- 1304344 |
| 14 | 639660- 1304382 |
| 15 | 639535- 1304576 |
| 16 | 639364- 1304567 |
| 17 | 639274- 1304670 |
| 18 | 639253- 1304784 |
| 19 | 639203- 1304920 |
| 20 | 639219- 1304971 |
| 21 | 639392- 1305014 |
| 22 | 639472- 1305004 |
| 23 | 639566- 1304990 |
| 24 | 639621- 1305072 |
| 25 | 639633- 1304954 |
| 26 | 639752- 1304934 |
| 27 | 639779- 1305051 |
| 28 | 639740- 1305180 |
| 29 | 639868- 1305196 |

ឧបសម្ព័ន្ធ ២ ភ្ជាប់ប្រកាសលេខព.ប.ជ. ចុះថ្ងៃទី ២២ ខែ ឧសភា ឆ្នាំ ២០១២.....

ទីតាំងព្រៃសហគមន៍ក្នុងខេត្តកំពង់ចាម

| ល.រ | ឈ្មោះសហគមន៍ ព្រៃឈើ | ផ្ទៃដី (ហិកតា) | ចំណុចនិយាមការ ទីតាំងព្រៃសហគមន៍ | | | | | | | | | | ចំនួន ភូមិ | ឈ្មោះ ឃុំ | ឈ្មោះ ស្រុក | ផ្នែករដ្ឋបាល ព្រៃឈើ |
|------|-----------------------|-------------------|---|---|---|---|---|---|--|--|--|--|---------------|--------------|----------------|------------------------|
| ១ | ភូមិរបងព្រះ | ៤១ | 639868- 639868- 639921- 640000- 640055- 640088- 640088- | 1305196 1305122 1305060 1305016 1304968 1304873 1304826 | 640051- 640010- 639974- 639899- 639766- 639698- 639660- | 1304789 1304717 1304645 1304548 1304337 1304344 1304382 | 639535- 639364- 639274- 639253- 639203- 639219- 639392- | 1304576 1304567 1304670 1304784 1304920 1304971 1305014 | 639472- 639566- 639621- 639633- 639752- 639779- 639740- 639868- | 1305004 1304990 1305072 1304954 1304934 1305051 1305180 1305196 | | | | | | មេមត់ |
| សរុប | | ៤១ | | | | | | | | | | | ០១ | ០១ | ០១ | ០១ |



CH 15/12