



**ព្រះរាជាណាចក្រកម្ពុជា**

**ជាតិ សាសនា ព្រះមហាក្សត្រ**



**ក្រសួងកសិកម្ម រុក្ខាប្រមាញ់ និង នេសាទ**



លេខ : ៤៧៣.....ប្រក.កសក

**ប្រកាស**

**ស្តីពី**

**ការបង្កើត និង ការគ្រប់គ្រងគំបន់ព្រៃសហគមន៍ក្នុងខេត្តកោះកុង**

នា\*ន

**រដ្ឋមន្ត្រីក្រសួងកសិកម្ម រុក្ខាប្រមាញ់ និង នេសាទ**

- បានឃើញរដ្ឋធម្មនុញ្ញនៃព្រះរាជាណាចក្រកម្ពុជា
- បានឃើញព្រះរាជក្រឹត្យលេខ នស/រកត/០៩០៨/១០៥៥ ចុះថ្ងៃទី ២៥ ខែ កញ្ញា ឆ្នាំ ២០០៨ ស្តីពីការតែងតាំង រាជរដ្ឋាភិបាល នៃព្រះរាជាណាចក្រកម្ពុជា
- បានឃើញព្រះរាជក្រមលេខ ០២/នស/៩៤ ចុះថ្ងៃទី ២០ ខែ កក្កដា ឆ្នាំ ១៩៩៤ ដែលប្រកាសឱ្យប្រើច្បាប់ស្តីពីការ រៀបចំ និង ការប្រព្រឹត្តទៅនៃគណៈរដ្ឋមន្ត្រី
- បានឃើញព្រះរាជក្រមលេខ នស/រកម/០១៩៦/១៣ ចុះថ្ងៃទី ២៤ ខែ មករា ឆ្នាំ ១៩៩៦ ដែលប្រកាសឱ្យប្រើ ច្បាប់ស្តីពីការបង្កើតក្រសួងកសិកម្ម រុក្ខាប្រមាញ់ និង នេសាទ
- បានឃើញព្រះរាជក្រមលេខ នស/រកម/០៨០២/០១៦ ចុះថ្ងៃទី ៣១ ខែ សីហា ឆ្នាំ ២០០២ ដែលប្រកាសឱ្យប្រើ ច្បាប់ស្តីពីព្រៃឈើ
- បានឃើញអនុក្រឹត្យលេខ ១៧ អនក្រ.បក ចុះថ្ងៃទី ០៧ ខែ មេសា ឆ្នាំ ២០០០ ស្តីពីការរៀបចំ និង ការប្រព្រឹត្ត ទៅរបស់ក្រសួងកសិកម្ម រុក្ខាប្រមាញ់ និង នេសាទ
- បានឃើញអនុក្រឹត្យលេខ ៦៤ អនក្រ.បក ចុះថ្ងៃទី ១១ ខែ កញ្ញា ឆ្នាំ ២០០៣ ស្តីពីការប្តូរឈ្មោះនាយកដ្ឋានរុក្ខា ប្រមាញ់ទៅជារដ្ឋបាលព្រៃឈើ
- បានឃើញអនុក្រឹត្យលេខ ៧៩ អនក្រ.បក ចុះថ្ងៃទី ០២ ខែ ធ្នូ ឆ្នាំ ២០០៣ ស្តីពីការគ្រប់គ្រងសហគមន៍ព្រៃឈើ
- បានឃើញប្រកាសលេខ ២១៩ ប្រក.កសក ចុះថ្ងៃទី ២១ ខែ កក្កដា ឆ្នាំ ២០០៦ ស្តីពីគោលការណ៍ណែនាំអំពី សហគមន៍ព្រៃឈើ
- ពាមសំណើរបស់ប្រធានរដ្ឋបាលព្រៃឈើ

**សម្រេច**

**ប្រការ ១.-**

បង្កើតតំបន់ព្រៃសហគមន៍ក្នុងខេត្តកោះកុង សម្រាប់ធ្វើការគ្រប់គ្រងតាមលក្ខណៈសហគមន៍ព្រៃឈើប្រកបដោយនិរន្តរភាព ដែលមានទីតាំងស្ថិតក្នុងផ្នែករដ្ឋបាលព្រៃឈើអណ្តូងទឹក ផ្នែករដ្ឋបាលព្រៃឈើដងទុង និង ផ្នែករដ្ឋបាលព្រៃឈើស្រែអំបិល នៃខណ្ឌរដ្ឋបាលព្រៃឈើកោះកុង ។

**ប្រការ ២.-**

ការបង្កើតតំបន់ព្រៃសហគមន៍ក្នុងគោលបំណង :

- គ្រប់គ្រង ប្រើប្រាស់ ការពារ ថែរក្សា អភិរក្ស និង អភិវឌ្ឍន៍ព្រៃសហគមន៍ឱ្យមាននិរន្តរភាព
- ប្រើប្រាស់ផល អនុផលព្រៃឈើ ជាលក្ខណៈប្រពៃណីសម្រាប់ការរស់នៅ ទំនៀមទម្លាប់ និង ជំនឿសាសនា
- ទាញយកផល អនុផលព្រៃឈើ ស្របតាមសក្តានុពល និង លទ្ធភាពធនធានព្រៃសហគមន៍
- គាំទ្រដល់គោលនយោបាយរបស់រាជរដ្ឋាភិបាលក្នុងការកាត់បន្ថយភាពក្រីក្រ ។

**ប្រការ ៣.-**

តំបន់ព្រៃសហគមន៍នេះមានព្រៃសហគមន៍ចំនួន ១៣ កន្លែង ដែលមានផ្ទៃក្រឡាសរុប ចំនួន ១៥០៩៣,៤១ (ដប់ប្រាំបួនស្មូនរយកៅសិបបី និង សែសិបមួយ) ហិកតា ដូចមានក្នុងផែនទីភ្ជាប់ជាឧបសម្ព័ន្ធ ១ នៃប្រកាសនេះ និង ជាប្រព័ន្ធខ្សែត្រួបត្រួច កំណត់ដោយចំណុចគោល និង និយាមកា ដូចបានកំណត់ក្នុងឧបសម្ព័ន្ធ ២ នៃប្រកាសនេះ ។

**ប្រការ ៤.-**

ដំណើរការរៀបចំ និង ការប្រព្រឹត្តទៅនៃសហគមន៍ព្រៃឈើ នៅក្នុងតំបន់ព្រៃសហគមន៍ដែលបានកំណត់ក្នុងប្រកាសនេះ ត្រូវអនុវត្តតាមនីតិវិធីដូចបានកំណត់នៅក្នុងច្បាប់ស្តីពីព្រៃឈើ អនុក្រឹត្យស្តីពីការគ្រប់គ្រងសហគមន៍ព្រៃឈើ និង ប្រកាសស្តីពីគោលការណ៍ណែនាំអំពីសហគមន៍ព្រៃឈើ ។


**ប្រការ ៥.-**

ប្រកាស ឬ សេចក្តីសម្រេចទាំងឡាយណាដែលមានខ្លឹមសារផ្ទុយនឹងប្រកាសនេះ ត្រូវទុកជានិរាករណ៍ ។

**ប្រការ ៦.-**

អគ្គនាយកនៃក្រសួង អគ្គាធិការ នាយកខុទ្ទកាល័យ ប្រធានរដ្ឋបាលព្រៃឈើ ប្រធាននាយកដ្ឋាននីតិកម្ម កសិកម្ម និង ប្រធានអង្គភាពក្រោមឱវាទ ក្រសួងកសិកម្ម រុក្ខាប្រមាញ់ និង នេសាទ ដែលពាក់ព័ន្ធត្រូវអនុវត្តប្រកាស នេះតាមភារកិច្ចរៀងៗខ្លួន ចាប់ពីថ្ងៃ ចុះហត្ថលេខាតទៅ ។

រាជធានីភ្នំពេញ ថ្ងៃទី ១៤ ខែ វិច្ឆិកា ឆ្នាំ ២០០៨  
រដ្ឋមន្ត្រី



ហង់ លាវន

- កន្លែងទទួល
- ក្រសួងព្រះបរមរាជវាំង
  - អគ្គលេខាធិការដ្ឋានព្រៃឈើ
  - អគ្គលេខាធិការដ្ឋានរដ្ឋសភា
  - ទីស្តីការគណៈរដ្ឋមន្ត្រី
  - ក្រសួងមហាផ្ទៃ
  - ក្រសួងសេដ្ឋកិច្ច និង ហិរញ្ញវត្ថុ
  - ក្រសួងរៀបចំដែនដី នគរូបនីយកម្ម និង សំណង់
  - ក្រសួងបរិស្ថាន
  - សាលាខេត្តកោះកុង
  - ដូចប្រការ ៦
  - ឯកសារ-កាលប្បវត្តិ

ឧបសម្ព័ន្ធ ២ : ភ្ជាប់ប្រកាសលេខ ៤៤៤... ចុះថ្ងៃទី ២៤ ខែ វិច្ឆិកា ឆ្នាំ ២០០៨.

**វិធានការប្រកាសលេខ ៤៤៤ ចុះថ្ងៃទី ២៤ ខែ វិច្ឆិកា ឆ្នាំ ២០០៨**

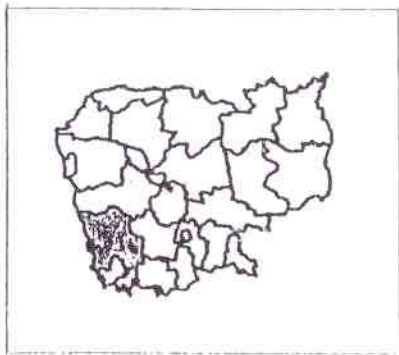
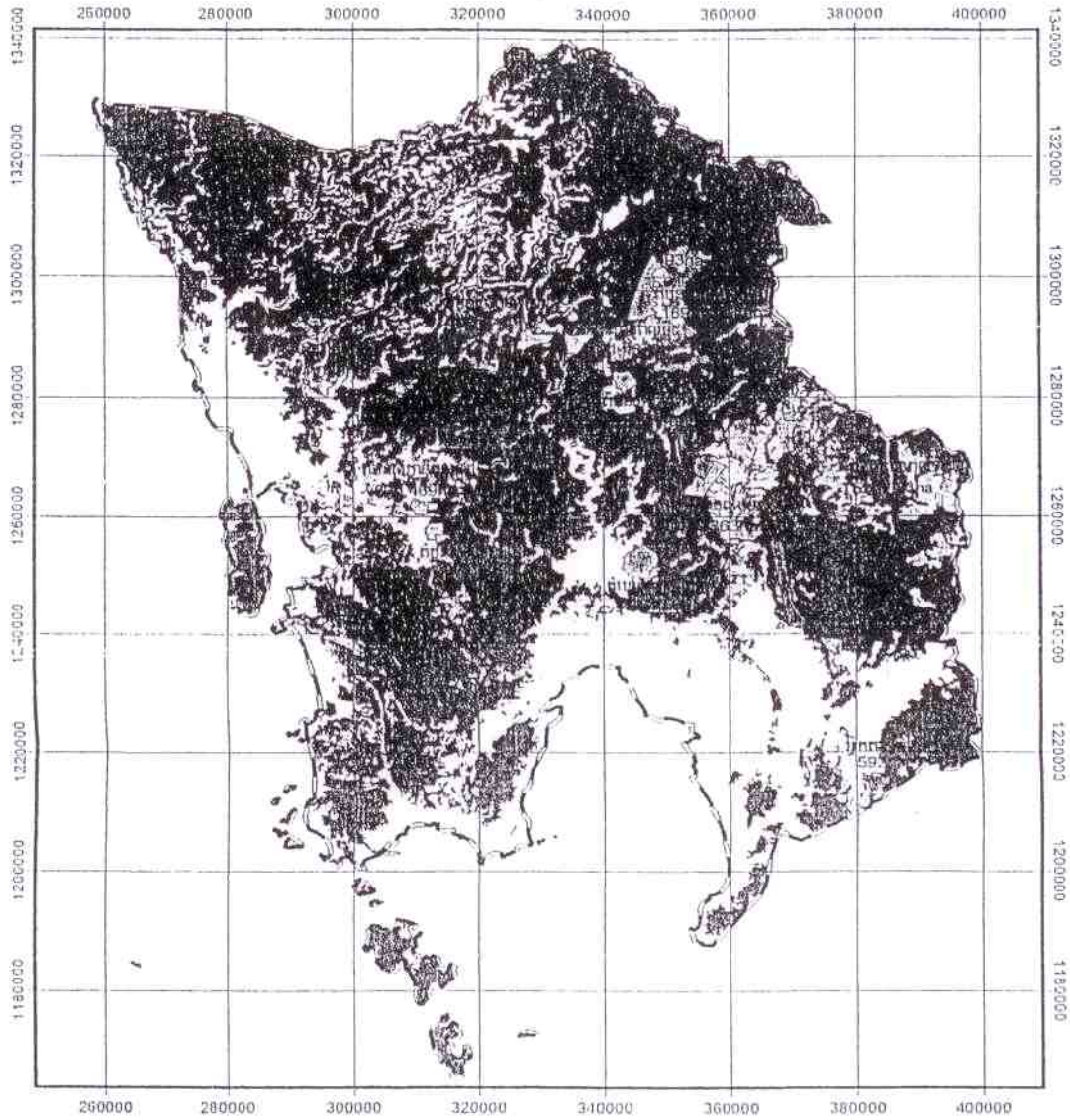
ល.រ	ឈ្មោះសហគមន៍	ផ្ទៃដី (ហិកតា)	ចំណុចទិញយក	ចំនួនភូមិ	ឃុំ	ស្រុក	ផ្នែករដ្ឋបាលព្រៃឈើ
១	ទំពៅជាង	៣០៤៦	កើត A(366358,1255884) B(370066,1245284) ត្បូង B(370066,1245284) C(371993,1242038) សិរ C(371993,1242038) D(369307,1241239) ជើង D(369307,1241239) A(366358,1255884)	២	ដងពែង	ស្រែអំបិល	ស្រែអំបិល
២	អ្នកតាថ្មប្រាំង	៥៥២	កើត A(381475,1215904) B(384105,1215883) ត្បូង B(384105,1215883) C(384183,1213861) សិរ C(384183,1213861) D(383172,1213087) ជើង D(382172,1213087) A(366358,1255884)	១	កំពង់សីលា	កំពង់សីលា	ស្រែអំបិល
៣	(តំបន់សក្តានុពលទី ១ )	៣៨៤.០២	កើត A(294950,1280970) B(295178,1283256) ត្បូង B(295178,1283256) C(296354,1281568) សិរ C(296354,1281568) D(295985,1275995) ជើង D(295985,1275995) A(294950,1280970)	១	តាតែ	កោះកុង	ដងទង់
៤	(តំបន់សក្តានុពលទី ២ )	៥៣៥.៤៦	កើត A(312155,1260527) B(309578,1263234) ត្បូង B(309578,1263234) C(310456,1263256) សិរ C(310456,1263256) D(3121524,1260542) ជើង D(3121524,1260542) A(294950,1280970)	១	ត្រពាំងរូង	កោះកុង	ដងទង់
៥	(តំបន់សក្តានុពលទី ៣ )	៦០៥.៣៩	កើត A(310567,1256234) B(312276,1258995) ត្បូង B(312276,1258995) C(314598,1257235) សិរ C(314598,1257235) D(313325,1256344) ជើង D(313325,1256344) A(310567,1256234)	១	ត្រពាំងរូង	កោះកុង	ដងទង់

៦	(តំបន់សក្តានុពលទី ៤ )	១០៨១.៧០	កើត ក្នុង សិប រើង	A(3326455,1287955) B(3327238,1290677) B(3327238,1290677) C(3328566,1291388) C(3328566,1291388) D(3329255,1290345) D(3329255,1290345) A(3326455,1287955)	២	ឬស្សីប្រៃ	ផ្ទះ	អណ្តូងទឹក
៧	(តំបន់សក្តានុពលទី ៥ )	៩១១.៤៨	កើត ក្នុង សិប រើង	A(352432,1264267) B(357568,1269755) B(357568,1269755) C(359567,1268588) C(359567,1268588) D(355875,1263954) D(355875,1263954) A(352432,1264267)	១	ជំនាប	ផ្ទះ	អណ្តូងទឹក
៨	(តំបន់សក្តានុពលទី ៦ )	១១៦៤.៤៩	កើត ក្នុង សិប រើង	A(345565,1298155) B(349956,1301876) B(349956,1301876) C(349476,1298754) C(349476,1298754) D(348255,1297956) D(348255,1297956) A(345565,1298155)	២	ដងពែង	ប្រៃអំបិល	ប្រៃអំបិល
៩	(តំបន់សក្តានុពលទី ៧ )	១៦៩៤.៤១	កើត ក្នុង សិប រើង	A(343966,1293056) B(348258,1297955) B(348258,1297955) C(348956,1295543) C(348956,1295543) D(348955,1294234) D(348955,1294234) A(343966,1293056)	២	ដងពែង	ប្រៃអំបិល	ប្រៃអំបិល
១០	(តំបន់សក្តានុពលទី ៨ )	៨៧៧.៥៣	កើត ក្នុង សិប រើង	A(343269,1280956) B(341335,1283124) B(341335,1283124) C(342133,1284564) C(342133,1284564) D(344256,1284567) D(344236,1284567) A(343269,1280956)	១	ដងពែង	ប្រៃអំបិល	ប្រៃអំបិល
១១	(តំបន់សក្តានុពលទី ១០ )	២១៩១.៦៩	កើត ក្នុង សិប រើង	A(344532,1249986) B(344123,1254266) B(344123,1254266) C(346789,1255244) C(346789,1255244) D(349255,1257528) D(349255,1257528) A(344532,1249986)	២	ជីន	ប្រៃអំបិល	ប្រៃអំបិល

១២	(តំបន់សក្តានុពលទី ១០)	១៤៨០,៨៦	ភេទ A(352455,1264288) B(357567,1269755) ភូមិ B(357567,1269755) C(359568,1268599) ភូមិ C(359568,1268599) D(355896,1263955) ភូមិ D(355896,1263955) A(352455,1264288)	២	ដងកែង	ស្រែអំបិល	ស្រែអំបិល
១៣	(តំបន់សក្តានុពលទី ១១)	៥២៨,៣៨	ភេទ A(393755,1264757) B(394255,1266568) ភូមិ B(394255,1266568) C(397244,1265538) ភូមិ C(397244,1265538) D(395998,1264995) ភូមិ D(395998,1264995) A(393755,1264757)	១	កំពង់សីលា	ស្រែអំបិល	ស្រែអំបិល
សរុប		១៥.០៥៣,៤១		២៣	០៧	០៤	០៣

អូសផ្តិត្ត : ភ្នំប្រកាសលេខ ១៣២ ចុះថ្ងៃទី ២៧ ខែ វិច្ឆិកា ឆ្នាំ ២០០៨

**ផែនទីទ្រទ្រង់ស្ថានភាពដីក្នុងខេត្តកោះកុង**



**ស្ថិតិសង្ខេបខេត្តកោះកុង**

បញ្ជីបែបបទប្រើប្រាស់ដី	៧៩
ចំនួន	៤៨
កំណត់បណ្តាញប្រើប្រាស់ដី	១៤៦០
ប្រើប្រាស់ដីសរុប	៣១៦៧៧
បណ្តាញប្រើប្រាស់ដី	១៧៩៧៧



**ប្រទេសកម្ពុជា**

១ : 1.000.000



**គំនិតសម្គាល់**

	ដីកម្រិតស្ថានភាពដី
	ដីកម្រិតស្ថានភាពដី
	ដីកម្រិតស្ថានភាពដី
	ដីកម្រិតស្ថានភាពដី
	ដីកម្រិតស្ថានភាពដី
	ដីកម្រិតស្ថានភាពដី
	ដីកម្រិតស្ថានភាពដី
	ដីកម្រិតស្ថានភាពដី
	ដីកម្រិតស្ថានភាពដី
	ដីកម្រិតស្ថានភាពដី

