



**ព្រះរាជាណាចក្រកម្ពុជា**

**ជាតិ សាសនា ព្រះមហាក្សត្រ**

**រាជរដ្ឋាភិបាលកម្ពុជា**

**លេខ: ១៧៧ នស/រ-បក**

**អនុក្រឹត្យ  
ស្តីពី**

**ការកាត់ដីសម្រេចទំហំ ទំហំ ១.២៨៥,៦៦ ហិកតា នៅស្រុកពេជ្រាជា ខេត្តបន្ទាយឆ្មារ ក្នុងនោះ  
កាត់ចេញពីដីកម្របព្រៃឈើឆ្នាំ ២០០២ កាត់ចេញពីដីតំបន់ព្រៃការពារ សម្រាប់អភិរក្ស  
ធនធានសេនេទិក និងកាត់ចេញពីដីសម្បទានសេដ្ឋកិច្ចរបស់ក្រុមហ៊ុន ជាក់ឡាក់ និងធ្វើ  
អនុបយោគជាដីឯកជនរបស់រដ្ឋ សម្រាប់ធ្វើប្រធានកម្មជាតិសិទ្ធិជូនប្រជាពលរដ្ឋ  
និងរក្សាទុកមួយចំណែកជាដីសាធារណៈរបស់រដ្ឋ ព្រមទាំងការផ្តល់សិទ្ធិ ជាកម្មសិទ្ធិ  
លើក្បាលដី**

**រាជរដ្ឋាភិបាល**

- បានឃើញរដ្ឋធម្មនុញ្ញនៃព្រះរាជាណាចក្រកម្ពុជា
- បានឃើញព្រះរាជក្រឹត្យលេខ នស/រកត/០៩១៣/៩០៣ ចុះថ្ងៃទី២៤ ខែកញ្ញា ឆ្នាំ២០១៣ ស្តីពីការ  
តែងតាំងរាជរដ្ឋាភិបាលនៃព្រះរាជាណាចក្រកម្ពុជា
- បានឃើញព្រះរាជក្រមលេខ០២/នស/៩៤ ចុះថ្ងៃទី២០ ខែកក្កដា ឆ្នាំ១៩៩៤ ដែលប្រកាសឱ្យប្រើច្បាប់  
ស្តីពីការរៀបចំនិងការប្រព្រឹត្តទៅនៃគណៈរដ្ឋមន្ត្រី
- បានឃើញព្រះរាជក្រមលេខ នស/រកម/០៦៩៩/០៩ ចុះថ្ងៃទី២៣ ខែមិថុនា ឆ្នាំ១៩៩៩ ដែលប្រកាស  
ឱ្យប្រើច្បាប់ស្តីពីការបង្កើតក្រសួងរៀបចំដែនដី នគរូបនីយកម្ម និងសំណង់
- បានឃើញព្រះរាជក្រមលេខ នស/រកម/០១៩៦/១៣ ចុះថ្ងៃទី២៤ ខែមករា ឆ្នាំ១៩៩៦ ដែលប្រកាសឱ្យ  
ប្រើច្បាប់ ស្តីពីការបង្កើតក្រសួងកសិកម្ម រុក្ខាប្រមាញ់ និងនេសាទ
- បានឃើញព្រះរាជក្រមលេខ នស/រកម/០៨០១/១៤ ចុះថ្ងៃទី៣០ ខែសីហា ឆ្នាំ២០០១ ដែលប្រកាស  
ឱ្យប្រើច្បាប់ភូមិបាល

- បានឃើញព្រះរាជក្រមលេខ នស/រកម/០៨០២/០១៦ ចុះថ្ងៃទី៣១ ខែសីហា ឆ្នាំ២០០២ ដែលប្រកាសឲ្យប្រើច្បាប់ស្តីពីព្រៃឈើ
- បានឃើញព្រះរាជក្រឹត្យលេខនស/រកត/០៨០៦/៣៣៩ ចុះថ្ងៃទី០៣ ខែសីហា ឆ្នាំ២០០៦ ស្តីពីគោលការណ៍ និងបញ្ញត្តិអន្តរកាលនៃការធ្វើអនុបយោគទ្រព្យសម្បត្តិសាធារណៈរបស់រដ្ឋនិងរបស់នីតិបុគ្គលសាធារណៈ
- បានឃើញអនុក្រឹត្យលេខ២២ អនក្រ.បក ចុះថ្ងៃទី២០ ខែកក្កដា ឆ្នាំ១៩៩៩ ស្តីពីការរៀបចំ និងការប្រព្រឹត្តទៅរបស់ក្រសួងរៀបចំដែនដី នគរូបនីយកម្ម និងសំណង់
- បានឃើញអនុក្រឹត្យលេខ ១៧ អនក្រ.បក ចុះថ្ងៃទី០៧ ខែមេសា ឆ្នាំ២០០០ ស្តីពីការរៀបចំ និងការប្រព្រឹត្តទៅរបស់ក្រសួងកសិកម្ម រុក្ខាប្រមាញ់ និងនេសាទ
- បានឃើញអនុក្រឹត្យលេខ១១៨ អនក្រ.បក ចុះថ្ងៃទី០៧ ខែតុលា ឆ្នាំ២០០៥ ស្តីពីការគ្រប់គ្រងដីរដ្ឋ
- បានឃើញអនុក្រឹត្យលេខ១៤៦ អនក្រ.បកចុះថ្ងៃទី២៧ខែធ្នូ ឆ្នាំ២០០៥ ស្តីពីសម្បទានដីសេដ្ឋកិច្ច
- បានឃើញសារព័ត៌មានលេខ ០២ សរ ចុះថ្ងៃទី២៦ ខែកុម្ភៈ ឆ្នាំ២០០៧ ស្តីពីការកាន់កាប់ដីរដ្ឋដោយខុសច្បាប់
- បានឃើញលិខិត ២២៧ លសមគរ ចុះថ្ងៃទី ១៦ ខែ តុលា ឆ្នាំ ២០១៣ របស់គណៈកម្មាធិការគ្រប់គ្រងដីរដ្ឋខេត្តមណ្ឌលគិរី
- បានឃើញលិខិត ២៣៨ លសមគរ ចុះថ្ងៃទី ១៦ ខែ តុលា ឆ្នាំ ២០១៣ របស់គណៈកម្មាធិការគ្រប់គ្រងដីរដ្ឋខេត្តមណ្ឌលគិរី
- យោងតាមសំណើរបស់រដ្ឋមន្ត្រីក្រសួងរៀបចំដែនដី នគរូបនីយកម្ម និងសំណង់

**សម្រេច**

**មាត្រា ១:** ត្រូវបានកាត់ដីសរុបទំហំ ១.២៨៥,៦៦ ហិកតា ក្នុងនោះ (១) ទំហំ ៤០៥,៥៤ ហិកតា កាត់ចេញពីដីគម្របព្រៃឈើឆ្នាំ ២០០២ (២) ទំហំ ៨៤៤,១៣ ហិកតា កាត់ចេញពីដីតំបន់ព្រៃការពារសម្រាប់អភិរក្សធនធានសេនេទិក និង (៣) ៣៥,៩៩ ហិកតា កាត់ចេញពីដីសម្បទានសេដ្ឋកិច្ចរបស់ក្រុមហ៊ុន ដាក់ឡាក់ និងធ្វើអនុបយោគជាដីឯកជនរបស់រដ្ឋ ទំហំ ១.១៩១,១២ ហិកតា សម្រាប់ធ្វើប្រទានកម្មជាកម្មសិទ្ធិជូនប្រជាពលរដ្ឋ និងទំហំ ៩៤,៥៤ ហិកតា រក្សាទុកមួយចំណែកជាដីសាធារណៈរបស់រដ្ឋ នៅភូមិព្វរ៉ាដែក ឃុំស្រែអំពូម ស្រុកពេជ្រាដា ខេត្តមណ្ឌលគិរី តាមប្រព័ន្ធកូអរដោនេ Project UTM Zone 48N Datum wgs 1984 និងមាននិយាមកាដូចកំណត់ក្នុងផែនទីឧបសម្ព័ន្ធនៃអនុក្រឹត្យនេះ ។

**មាត្រា ២:** ត្រូវបានប្រគល់អាណត្តិកាន់កាប់ និងបែងចែកដីឯកជនរបស់រដ្ឋដូចមានចែងក្នុងមាត្រា១ ជូនគណៈកម្មាធិការគ្រប់គ្រងដីរដ្ឋខេត្តមណ្ឌលគិរី ដើម្បីធ្វើការគ្រប់គ្រង និងប្រទានកម្មជាកម្មសិទ្ធិជូនប្រជាពលរដ្ឋ ដែលបានកាន់កាប់ ប្រើប្រាស់ និងដាំដុះដាក់ស្តែង នៅភូមិព្វរ៉ាដែក ឃុំស្រែអំពូម ស្រុកពេជ្រាដា ខេត្តមណ្ឌលគិរី ។


**មាត្រា ៣:** ត្រូវបានផ្តល់សិទ្ធិជាកម្មសិទ្ធិលើដីសរុប ៦៥៨ ក្បាលដី ក្នុងនោះ ផ្តល់សិទ្ធិជាកម្មសិទ្ធិលើដី ឯកជន ៦៥៨ ក្បាលដី ជូនប្រជាពលរដ្ឋ ៣៣៧ គ្រួសារ អចលនវត្ថុរបស់វត្ត ០១ ក្បាលដី ដីវិហារ ព្រះយេស៊ូ ០១ ក្បាលដី និងផ្តល់សិទ្ធិជាកម្មសិទ្ធិលើដីសាធារណៈរបស់រដ្ឋ ០៨ ក្បាលដី (ដីប៉ុស្តិ៍ រដ្ឋបាល ០១ ក្បាលដី ដីទូលកប់ខ្មោច ០៣ ក្បាលដី ដីមណ្ឌលសុខភាព ០១ ក្បាលដី ដីសាលារៀន ០១ ក្បាលដី ដីសាលារៀន ០២ ក្បាលដី) ។

**មាត្រា ៤:** ក្នុងពេលដំណើរការវាស់វែង និងបែងចែកដាក់ស្តែង គណៈកម្មាធិការគ្រប់គ្រងដីរដ្ឋ ខេត្ត មណ្ឌលគីរី ត្រូវកាត់ចេញនូវចំណែកដីមួយចំនួនសមស្រប ដើម្បីរក្សាទុកសម្រាប់បម្រើផលប្រយោជន៍ សាធារណៈជាអាទិ៍ការអភិវឌ្ឍហេដ្ឋារចនាសម្ព័ន្ធរូបវន្ត និងសង្គម នៅក្នុងមូលដ្ឋាន ។

**មាត្រា ៥:** បទប្បញ្ញត្តិទាំងឡាយណា ដែលផ្ទុយនឹងអនុក្រឹត្យនេះ ត្រូវទុកជានិរាករណ៍ ។

**មាត្រា ៦:** រដ្ឋមន្ត្រីទទួលបន្ទុកទីស្តីការគណៈរដ្ឋមន្ត្រី រដ្ឋមន្ត្រីក្រសួងមហាផ្ទៃ រដ្ឋមន្ត្រីក្រសួងសេដ្ឋកិច្ច និងហិរញ្ញវត្ថុ រដ្ឋមន្ត្រីក្រសួងរៀបចំដែនដី នគរូបនីយកម្ម និងសំណង់ រដ្ឋមន្ត្រីក្រសួងបរិស្ថាន រដ្ឋមន្ត្រីក្រសួងកសិកម្ម រុក្ខាប្រមាញ់ និងនេសាទ រដ្ឋមន្ត្រី រដ្ឋលេខាធិការគ្រប់គ្រងដី ប្រធានគ្រប់ ស្ថាប័នពាក់ព័ន្ធ និងអភិបាលនៃគណៈអភិបាលខេត្តមណ្ឌលគីរី ត្រូវអនុវត្តអនុក្រឹត្យនេះ ចាប់ពីថ្ងៃចុះ ហត្ថលេខាតទៅ ។

ធ្វើនៅរាជធានីភ្នំពេញ ថ្ងៃទី ១៣ ខែ មករា ឆ្នាំ ២០១៤



**សម្តេចអគ្គមហាសេនាបតីតេជោ ហ៊ុន សែន**

- កន្លែងទទួល៖
- ក្រសួងព្រះបរមរាជវាំង
  - អគ្គលេខាធិការដ្ឋានក្រុមប្រឹក្សាធម្មនុញ្ញ
  - អគ្គលេខាធិការដ្ឋានព្រឹទ្ធសភា
  - អគ្គលេខាធិការដ្ឋានរដ្ឋសភា
  - អគ្គលេខាធិការ រាជរដ្ឋាភិបាល
  - អគ្គលេខាធិការដ្ឋានក្រុមប្រឹក្សាអភិវឌ្ឍន៍កម្ពុជា
  - អគ្គលេខាធិការដ្ឋានអាជ្ញាធរជាតិរដោះស្រាយវិវាទដីធ្លី
  - ខុទ្ទកាល័យសម្តេចនាយករដ្ឋមន្ត្រី
  - ដូចមាត្រា ៦
  - រាជកិច្ច
  - ឯកសារកាលប្បវត្តិ

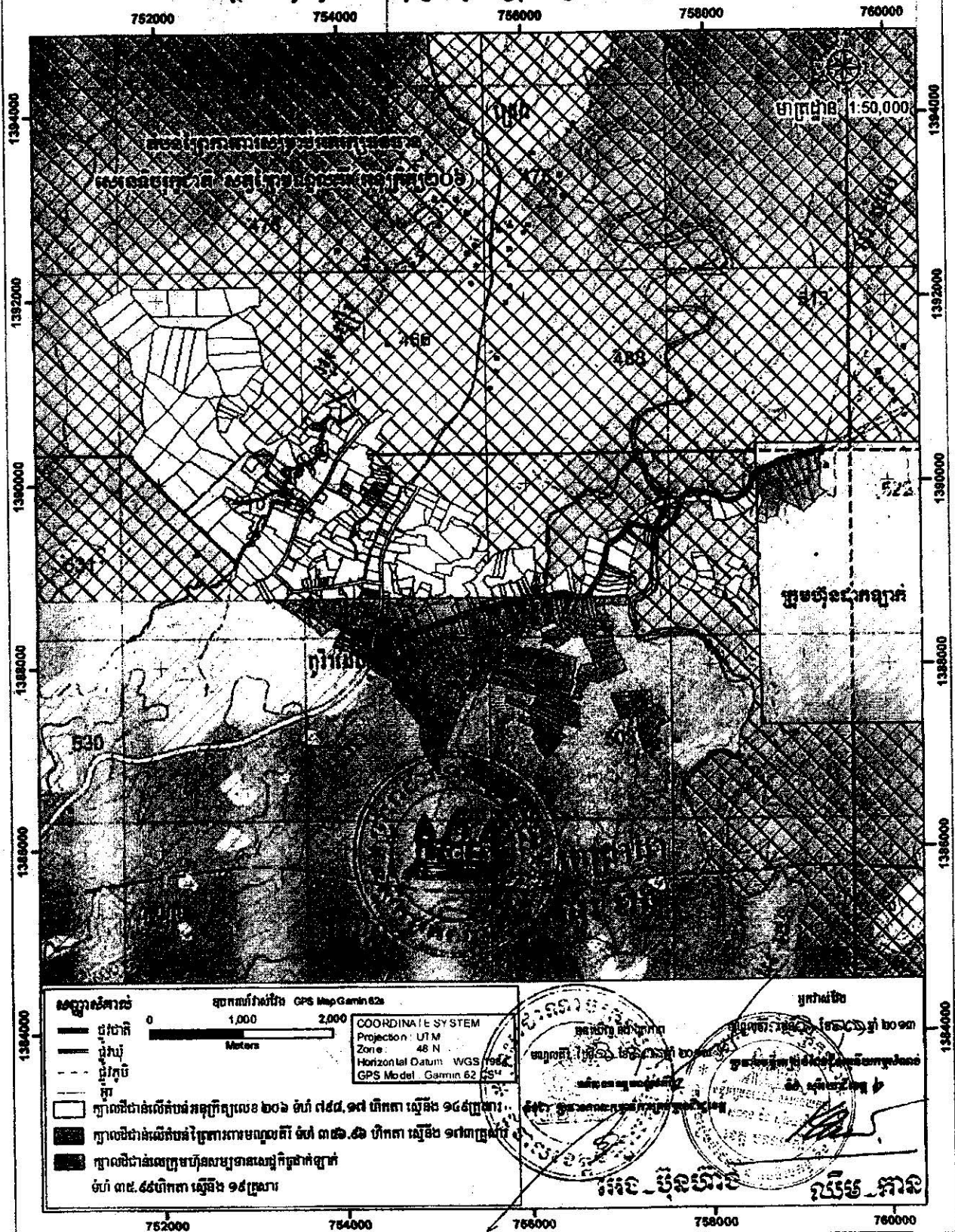
ឧបនាយករដ្ឋមន្ត្រីប្រចាំរដ្ឋាភិបាល  
 គណៈកម្មាធិការជាតិរៀបចំការបោះឆ្នោត  
 ដើម្បីជ្រើសរើសសមាជិកសភាធម្មនុញ្ញ  
 លេខ ១២៨ ប្រ.ជ. ចំណាត់ថ្នាក់ទី ១២ ខេត្តកោះកុង  
 ថ្នាក់បឋម ឈ្មោះ ហ៊ុន ហ៊ុន ហ៊ុន  
 លេខ ១២៨ ប្រ.ជ. ចំណាត់ថ្នាក់ទី ១២ ខេត្តកោះកុង  
 ថ្នាក់បឋម ឈ្មោះ ហ៊ុន ហ៊ុន ហ៊ុន



ស្ថិតិប្រជាជន  
 ការបោះឆ្នោត ០១៧ ០១៧ ០១៧  
 ០ 1.000 2.000  
 Meters  
 COORDINATE SYSTEM  
 UTM  
 ០១៧ ០១៧ ០១៧  
 ០១៧ ០១៧ ០១៧  
 ០១៧ ០១៧ ០១៧

លេខ ១២៨ ប្រ.ជ. ចំណាត់ថ្នាក់ទី ១២ ខេត្តកោះកុង  
 ថ្នាក់បឋម ឈ្មោះ ហ៊ុន ហ៊ុន ហ៊ុន  
 លេខ ១២៨ ប្រ.ជ. ចំណាត់ថ្នាក់ទី ១២ ខេត្តកោះកុង  
 ថ្នាក់បឋម ឈ្មោះ ហ៊ុន ហ៊ុន ហ៊ុន

**ផែនទីបង្ហាញត្រួតពិនិត្យដីជាតិលើ តំបន់ប្រៃសណីយ៍សម្រាប់អភិបាលកិច្ចសេដ្ឋកិច្ច  
ក្រុងភ្នំពេញ សម្រាប់ឆ្នាំ២០០២ និងក្រុមហ៊ុនសម្របសម្រួលសេដ្ឋកិច្ចជាតិ  
អ្នកទេសចរណ៍ក្នុងតំបន់ ឃុំស្រែអំពូល ក្រុងពោធិ៍សាត់ ខេត្តបន្ទាយមានជ័យ**



**សញ្ញាសំគាល់**  
 ៤០០០  
 ០ 1,000 2,000  
 Meters  
 COORDINATE SYSTEM  
 Projection: UTM  
 Zone: 48 N  
 Horizontal Datum: WGS 1984  
 GPS Model: Garmin 62 S

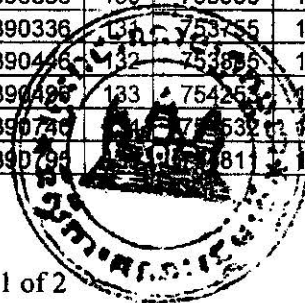
**អ្នកប្រកាសប្រើប្រាស់**  
 ឃុំស្រែអំពូល ខេត្តបន្ទាយមានជ័យ  
**អង្គការកម្ពុជា**  
 អំពីសិទ្ធិកាន់កាប់ដីជាតិ  
 អំពីសិទ្ធិប្រើប្រាស់ដីជាតិ  
**អ្នកប្រកាសប្រើប្រាស់:**  
**ឃុំស្រែអំពូល ខេត្តបន្ទាយមានជ័យ**  
**អង្គការកម្ពុជា**  
**អ្នកប្រកាសប្រើប្រាស់:**  
**ឃុំស្រែអំពូល ខេត្តបន្ទាយមានជ័យ**  
**អង្គការកម្ពុជា**  
**អ្នកប្រកាសប្រើប្រាស់:**  
**ឃុំស្រែអំពូល ខេត្តបន្ទាយមានជ័យ**  
**អង្គការកម្ពុជា**  
**អ្នកប្រកាសប្រើប្រាស់:**  
**ឃុំស្រែអំពូល ខេត្តបន្ទាយមានជ័យ**  
**អង្គការកម្ពុជា**

- ក្រាស់ដីជាតិលើតំបន់ប្រៃសណីយ៍សម្រាប់អភិបាលកិច្ចសេដ្ឋកិច្ច ឆ្នាំ ២០០២ ចំហ៍ ៧៥៨, ១៧ ហិកតា ស្មើនឹង ១៤៤គ្រួសារ
- ក្រាស់ដីជាតិលើតំបន់ប្រៃសណីយ៍សម្រាប់អភិបាលកិច្ចសេដ្ឋកិច្ច ឆ្នាំ ២០០២ ចំហ៍ ៣៥៧, ៥៦ ហិកតា ស្មើនឹង ១៧៣គ្រួសារ
- ក្រាស់ដីជាតិលើតំបន់ប្រៃសណីយ៍សម្រាប់អភិបាលកិច្ចសេដ្ឋកិច្ច ឆ្នាំ ២០០២ ចំហ៍ ៤៥៧ ហិកតា ស្មើនឹង ១៨៧គ្រួសារ

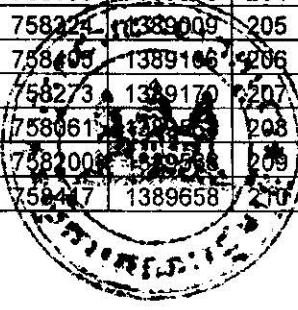
តារាងឧបសម្ព័ន្ធ គុណភាពជ័ត

WGS\_1984

1	755299	1386812	46	757101	1389512	91	754268	1390618	136	754849	1387091
2	755719	1386537	47	756885	1389452	92	754186	1390767	137	755004	1386815
3	755804	1386560	48	756931	1389362	93	753978	1390635	138	755083	1387035
4	755861	1386684	49	756898	1389331	94	754012	1390870	139	755243	1387463
5	755394	1387003	50	756699	1389410	95	754130	1390762	140	755339	1387754
6	756051	1386770	51	756637	1389152	96	754150	1390800	141	755499	1387761
7	756110	1386595	52	756660	1388999	97	754059	1390951	142	755574	1387828
8	756165	1386594	53	756611	1388913	98	753977	1390906	143	756111	1387672
9	756183	1386670	54	756588	1388773	99	753842	1391028	144	756030	1387542
10	756250	1386773	55	756539	1388782	100	753593	1390693	145	755778	1387666
11	756169	1386782	56	756499	1389105	101	753535	1390623	146	755762	1387608
12	756087	1386816	57	756440	1389073	102	753443	1390576	147	756026	1387480
13	755652	1387303	58	756213	1388857	103	753432	1390544	148	756043	1387425
14	755706	1387281	59	756199	1389015	104	753392	1390538	149	755925	1387462
15	755738	1387362	60	756100	1389024	105	753192	1390427	150	755883	1387395
16	755843	1387428	61	756088	1389296	106	752874	1390716	151	756023	1387329
17	755832	1387456	62	755647	1389207	107	752934	1390763	152	756090	1387270
18	755746	1387471	63	755475	1389018	108	753024	1390862	153	757013	1387414
19	755760	1387434	64	755445	1389069	109	753092	1390931	154	757217	1387429
20	755682	1387414	65	755603	1389246	110	753157	1391086	155	757227	1387227
21	756046	1387225	66	755430	1389250	111	753024	1391176	156	757278	1387045
22	756195	1386975	67	755466	1389268	112	753151	1391299	157	757456	1387060
23	756413	1387235	68	755508	1389407	113	753116	1391592	158	757413	1387214
24	756360	1387261	69	755339	1389528	114	753045	1391738	159	757453	1387328
25	756398	1387367	70	755257	1389527	115	752870	1391861	160	757566	1387389
26	756534	1387321	71	755171	1389598	116	753119	1391948	161	757440	1387570
27	756577	1387476	72	755201	1389636	117	753122	1392149	162	757389	1387540
28	756540	1387505	73	755411	1389548	118	751722	1392141	163	757352	1387720
29	756544	1387549	74	755474	1389654	119	751712	1392194	164	756918	1387695
30	756481	1387592	75	754859	1389957	120	751267	1391902	165	757314	1389480
31	756457	1387659	76	754717	1390004	121	751475	1391574	166	757317	1389300
32	756490	1387634	77	754697	1389960	122	751727	1391215	167	757376	1389312
33	756591	1387631	78	754519	1390010	123	751817	1390821	168	757391	1389454
34	756601	1387665	79	754540	1390170	124	751842	1390556	169	757713	1388960
35	756584	1387673	80	754326	1390229	125	751686	1390336	170	757679	1388866
36	756682	1387832	81	754341	1390257	126	752860	1389150	171	757791	1388805
37	756770	1387817	82	754294	1390275	127	752817	1389016	172	757901	1388785
38	757095	1387946	83	754307	1390299	128	752976	1388890	173	757935	1388830
39	756938	1388367	84	754274	1390331	129	753162	1388697	174	758025	1388795
40	756961	1388425	85	754297	1390386	130	753630	1388452	175	758021	1388775
41	756949	1388470	86	754379	1390336	131	753755	1388339	176	758167	1388712
42	756906	1388484	87	754474	1390446	132	753696	1388222	177	758190	1388724
43	756840	1388674	88	754382	1390495	133	754254	1388014	178	758399	1388487
44	757099	1388656	89	754588	1390740	134	754532	1387697	179	758475	1388538
45	757233	1389344	90	754520	1390795	135	754781	1387373	180	758401	1388644



181	758301	1388727	191	757821	1389165	201	758508	1389715	211	759317	1389875
182	758374	1388927	192	757878	1389014	202	758557	1389868	212	759285	1390307
183	758292	1388967	193	757858	1388891	203	758612	1389784	213	758771	1390172
184	758196	1388850	194	758188	1389078	204	758520	1389551	214	758507	1390035
185	758073	1388871	195	758224	1389009	205	758639	1389537	215	758480	1389912
186	758092	1388909	196	758403	1389166	206	758637	1389587	216	758207	1389753
187	758054	1388926	197	758273	1389170	207	758754	1389613	217	758031	1389832
188	758057	1389010	198	758061	1389053	208	758788	1389793			
189	757955	1389212	199	758200	1389053	209	759036	1389659			
190	757822	1389210	200	758417	1389658	210	759174	1389755			



មណ្ឌលគីរី, ថ្ងៃទី ១៤ ខែ កុម្ភៈ ឆ្នាំ ២០១៤

វាស់វែងដោយ

មន្ទីររៀបចំផែនការ និងស៊ើបអង្កេតក្នុងក្រសួងកសិកម្ម រុក្ខាប្រមាញ់ និងនេសាទ




លីម កាន

លេខ ២២៧ លសមគ្រ

បានបញ្ជូន ទិសដៅកសិកម្ម

អគ្គនាយកដ្ឋាន



អេង ប៊ុនហ៊ាន