Piktochart

แนะนำเครื่องมือเพื่อการนำเสนอเรื่องราว

THE WORLD BANK

OPEN DEVELOPMENT INITIATIVE
A PROJECT BY EAST-WEST MANAGEMENT INSTITUTE, INC

OpenDevelopment Thailand

1

https://piktochart.com/

*จำเป็นต้องลงทะเบียนบัญชี

*Registration required

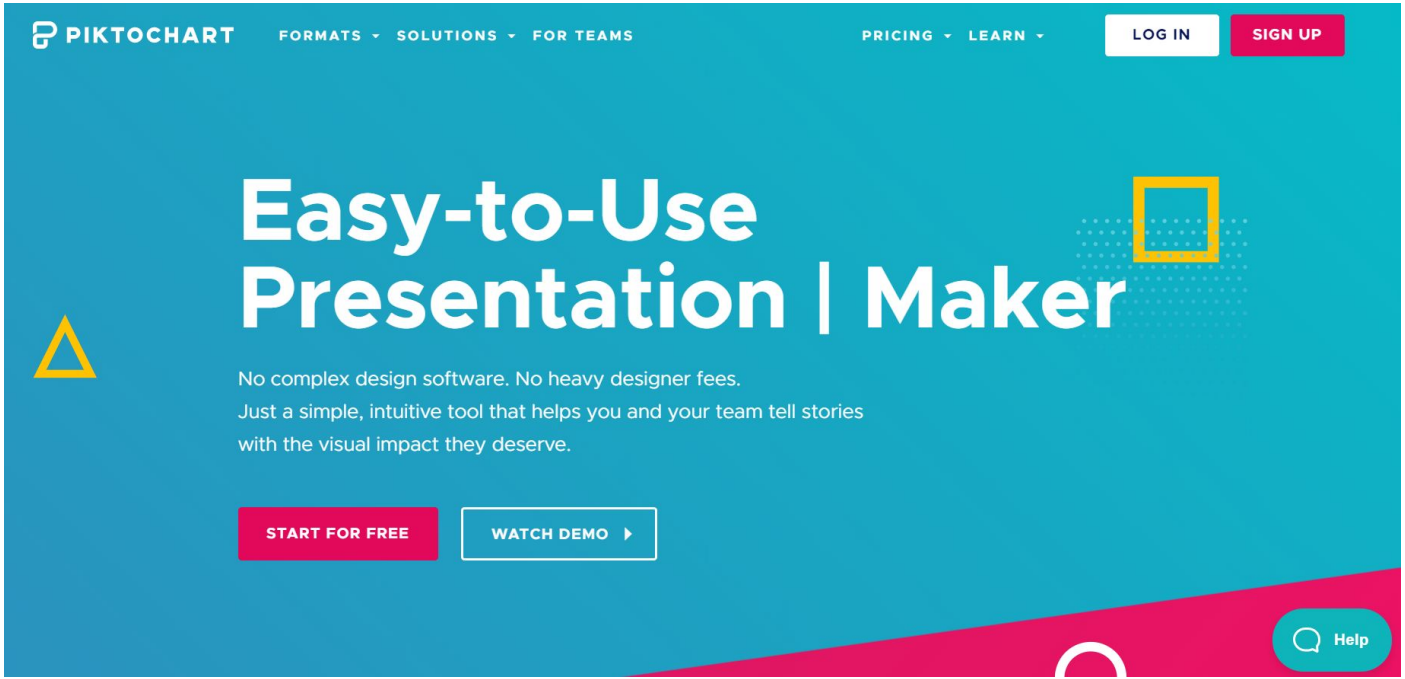

2

ตัวเลือกรูปแบบที่มุมซ้าย

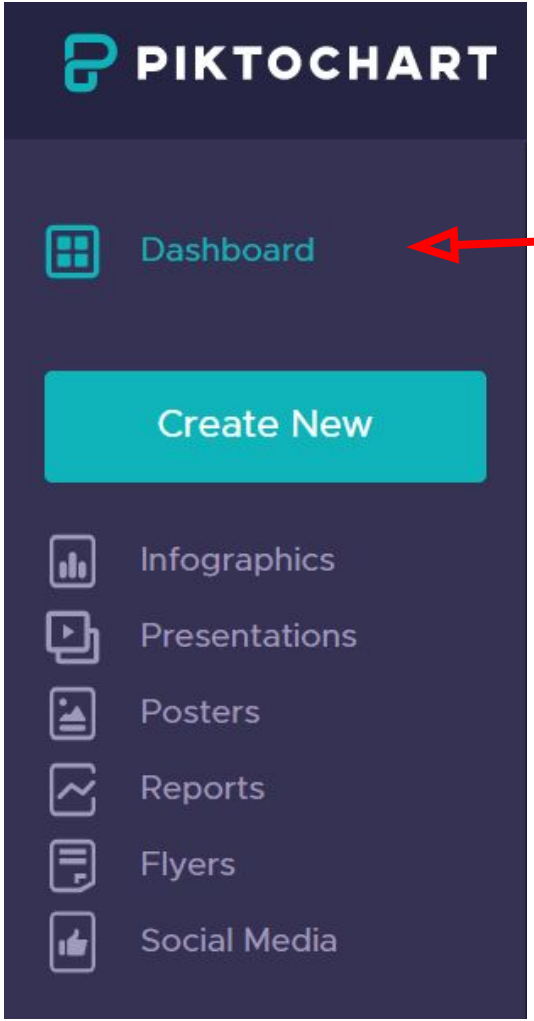

พื้นที่แสดงผลการทำงาน / แสดงข้อมูล

สร้างผลงานใหม่

Template
ตัวอย่างผลงานอินโฟกราฟิก
เพื่อนำเสนอรูปแบบต่าง ๆ

2

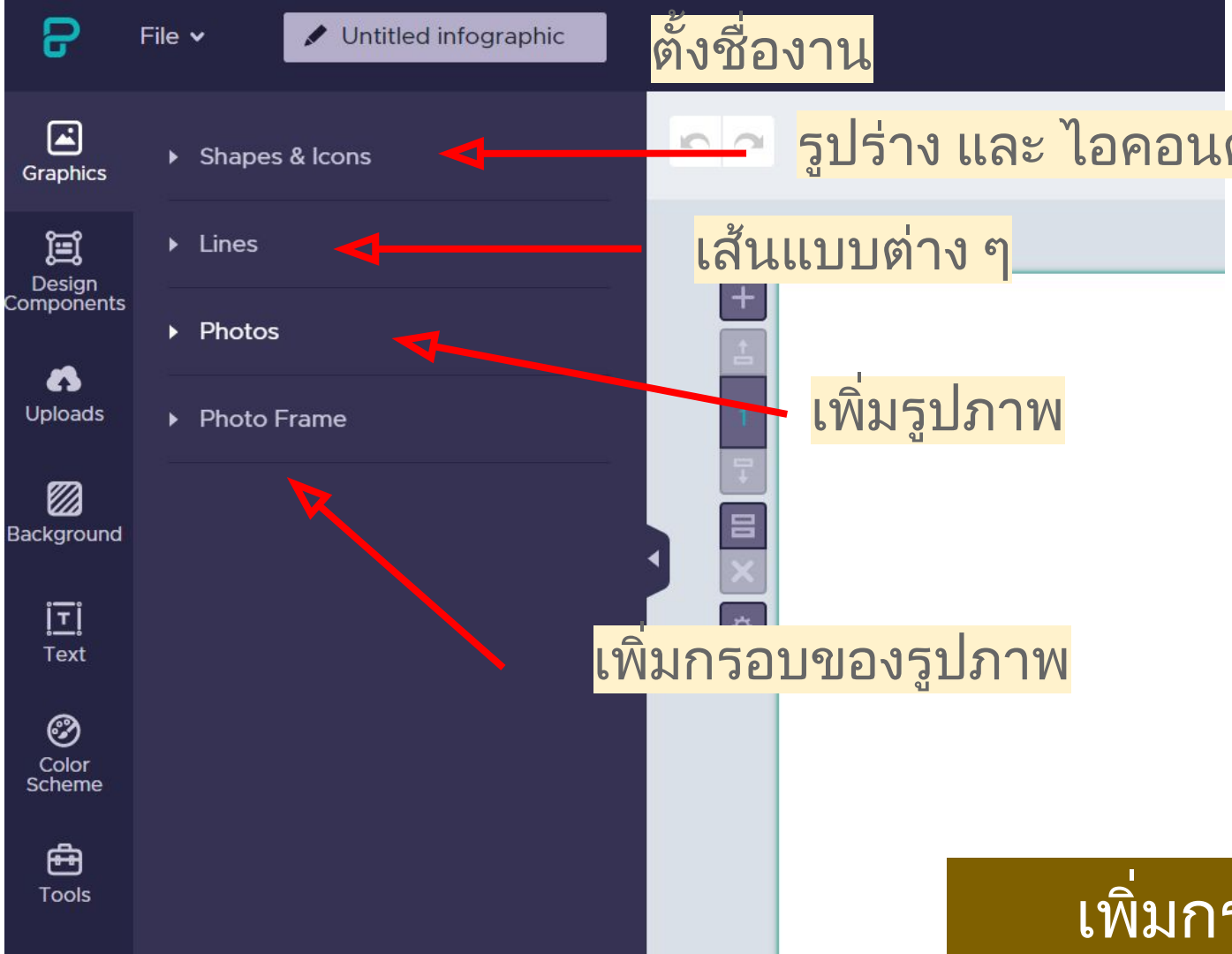
File
Untitled infographic
ตั้งชื่องาน
Graphics
Shapes & Icons
รูปร่าง และ ไอคอนต่าง ๆ
Design Components
Lines
เส้นแบบต่าง ๆ
Uploads
Photos
เพิ่มรูปภาพ
Background
Photo Frame
Text
เพิ่มกรอบของรูปภาพ
Color Scheme
Tools


Graphics

เพิ่มกราฟิก

3

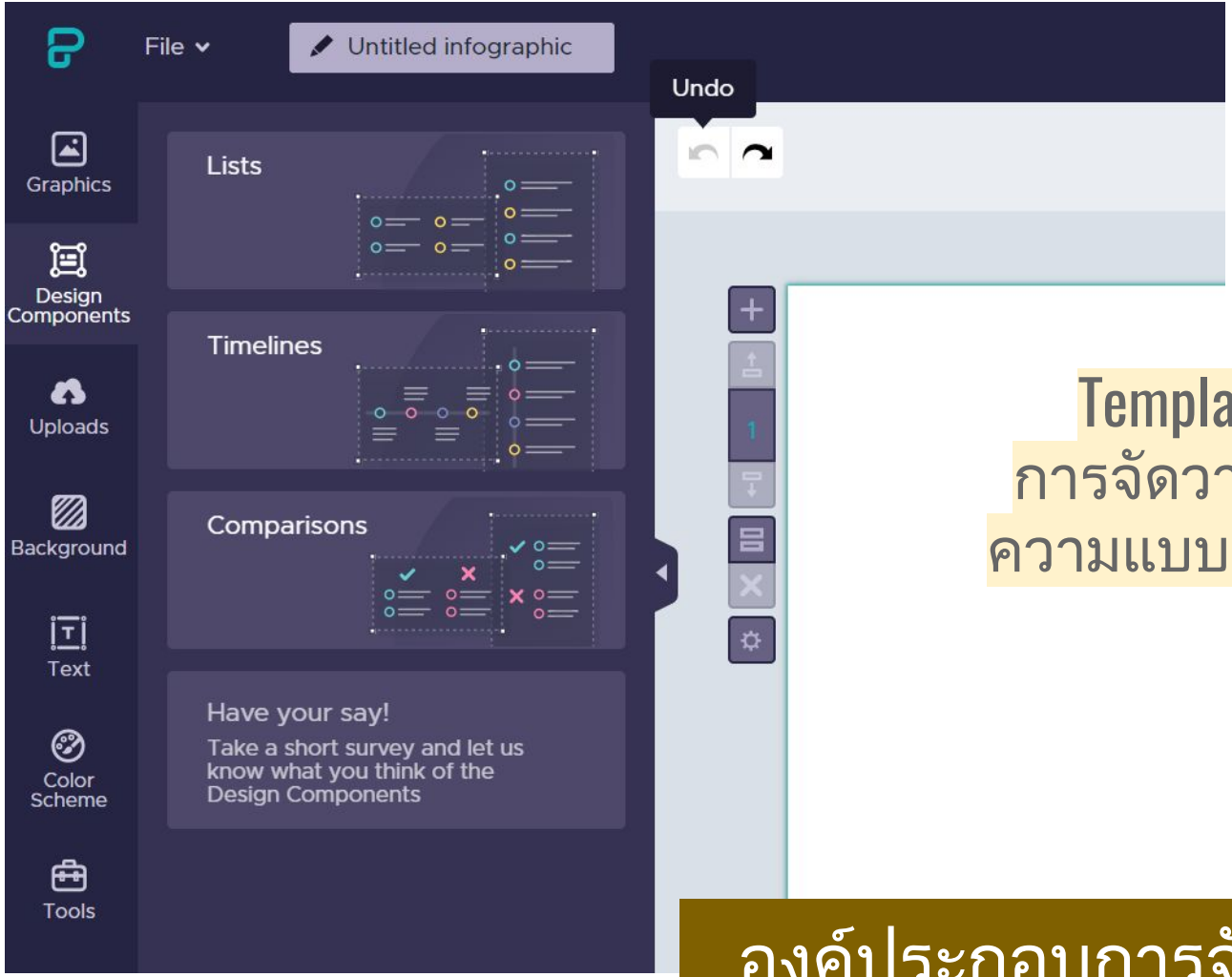

Template
การจัดวางข้อ
ความแบบต่าง ๆ

Design Components

องค์ประกอบการจัดวางข้อมูล

CC BY NC SA

4

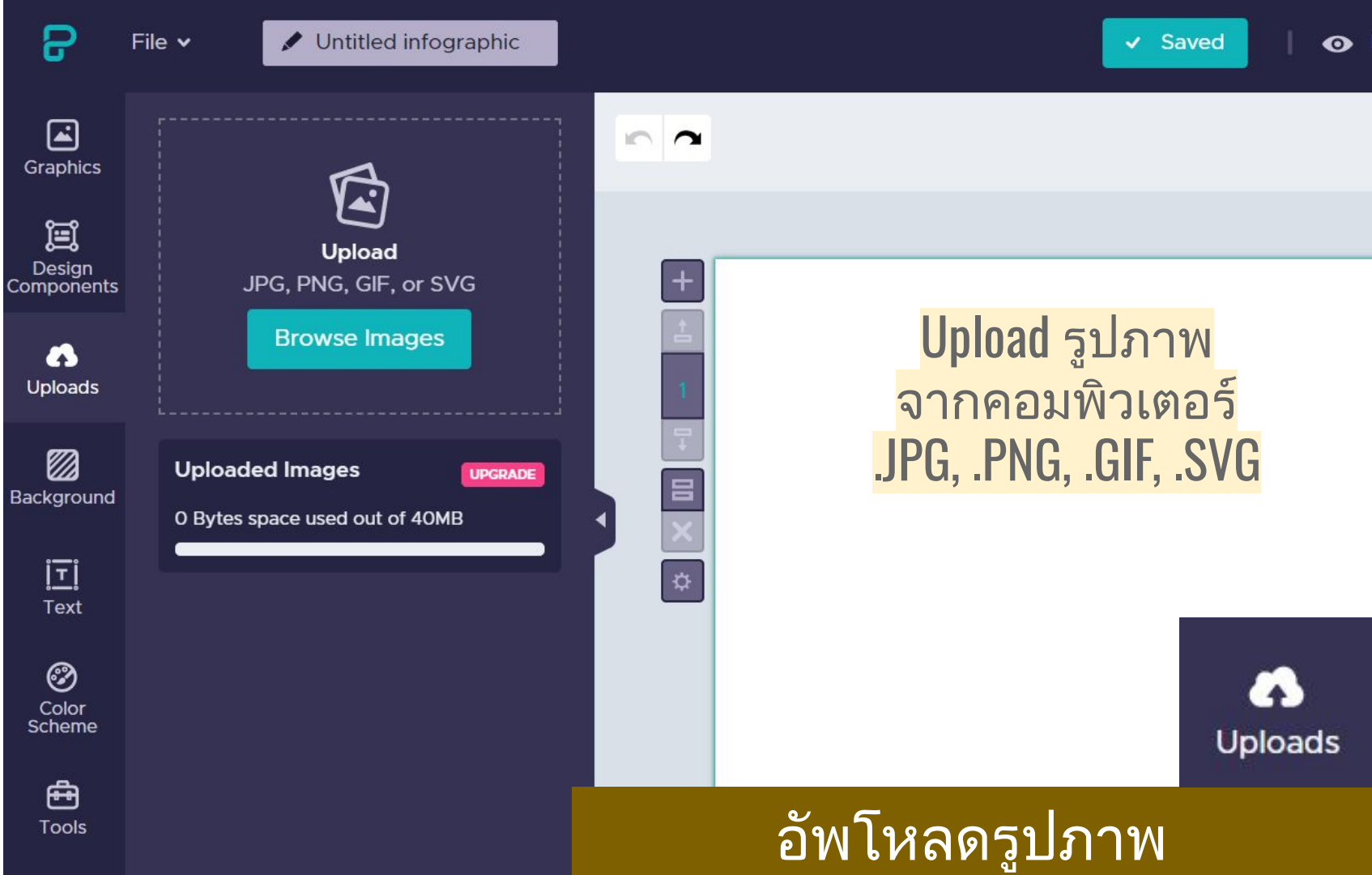

Upload รูปภาพ
จากคอมพิวเตอร์
.JPG, .PNG, .GIF, .SVG

อัพโหลดรูปภาพ

CC BY NC SA

5

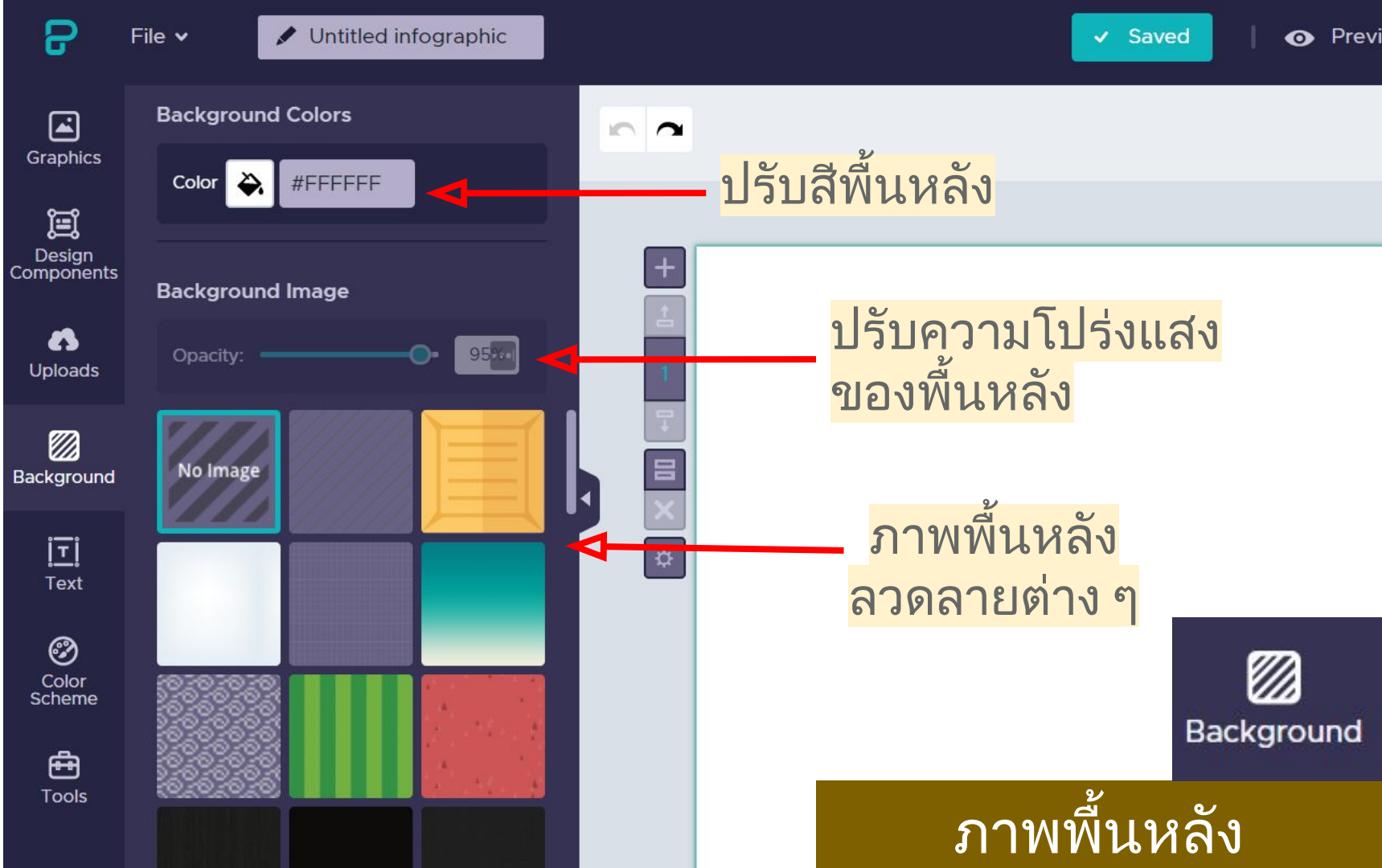

ภาพพื้นหลัง

CC BY NC SA

6

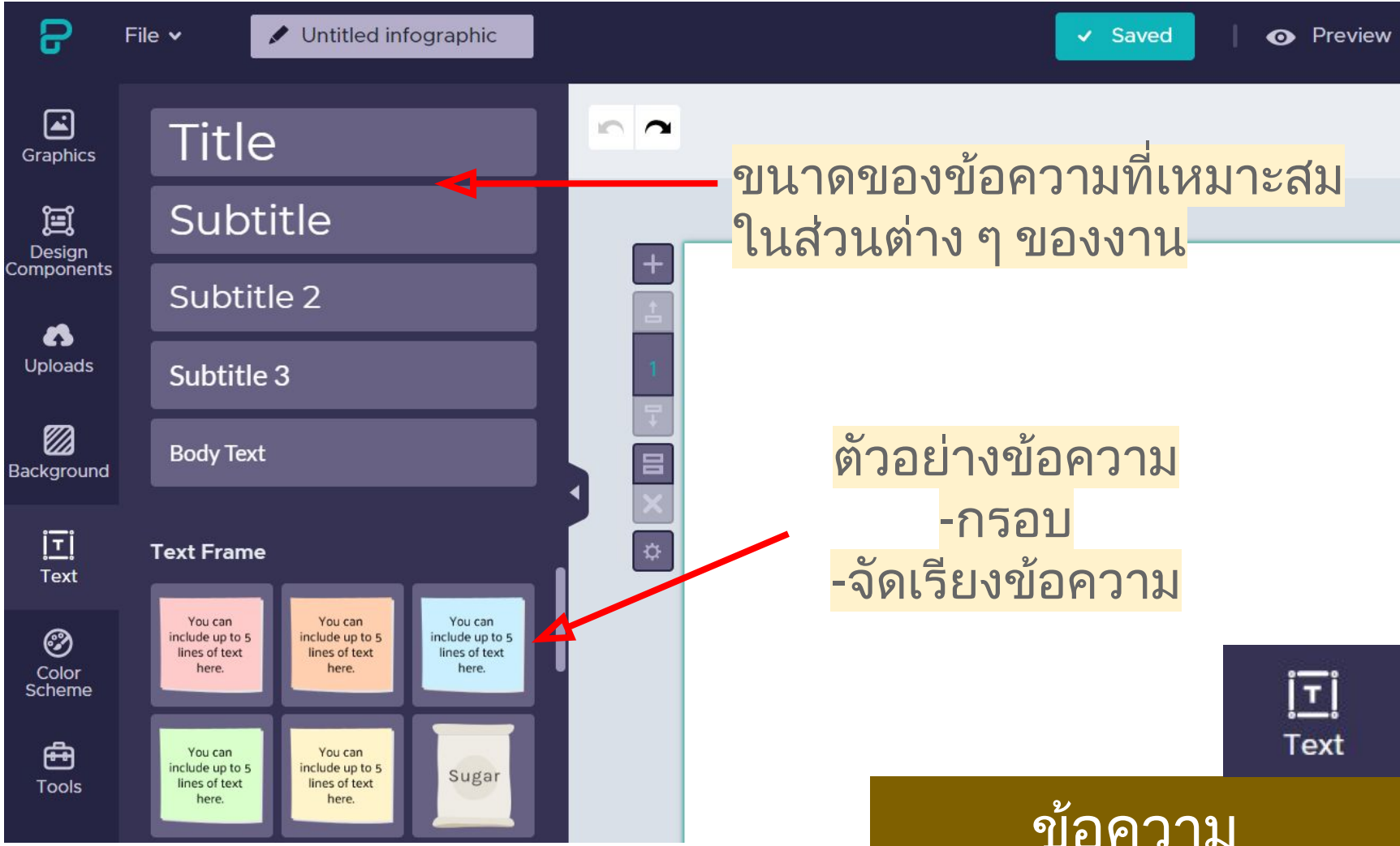

ขนาดของข้อความที่เหมาะสมในส่วนต่าง ๆ ของงาน

ตัวอย่างข้อความ
-กรอบ
-จัดเรียงข้อความ

Text

ข้อความ

CC BY NC SA

7

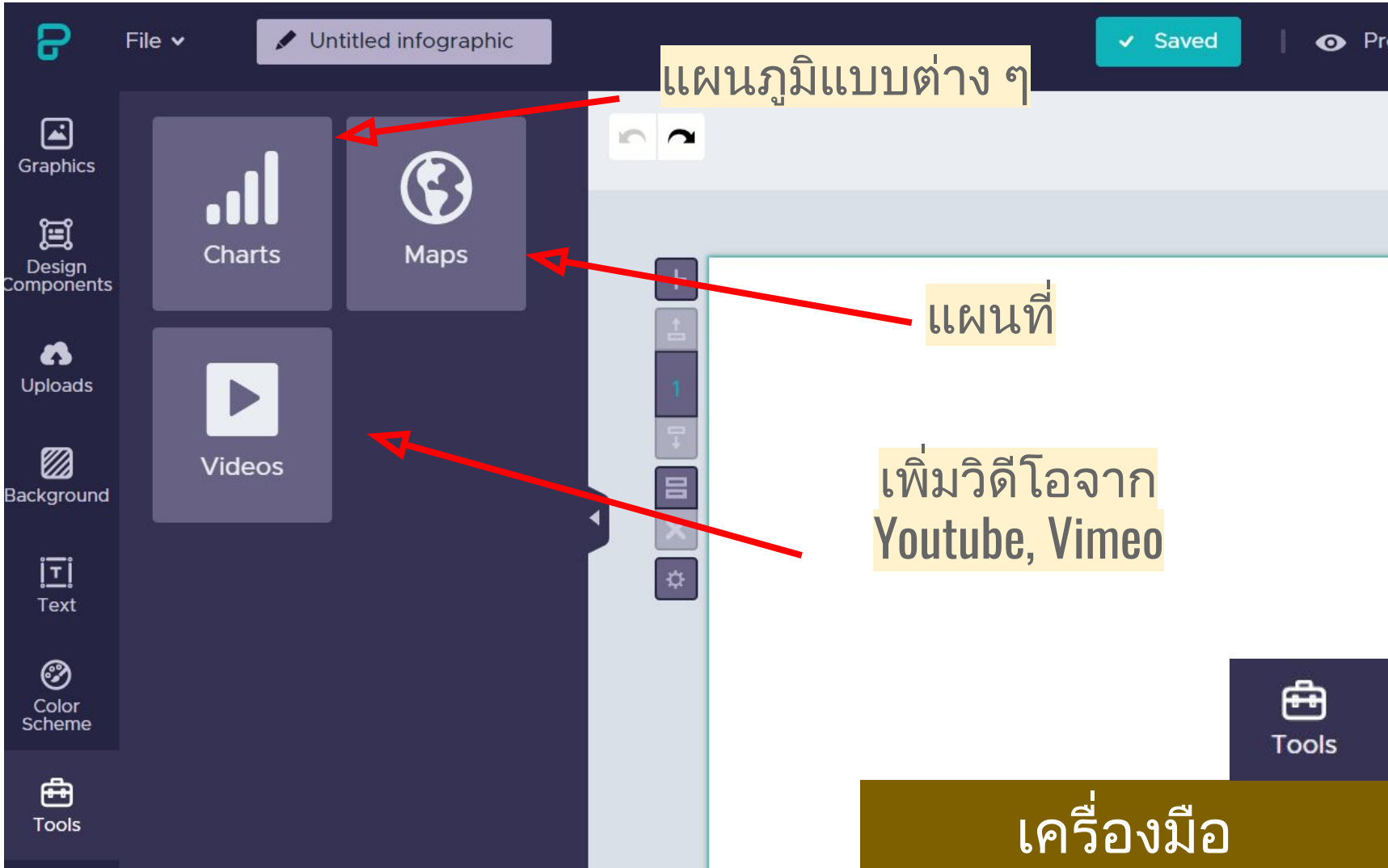

เครื่องมือ

CC BY-NC-SA

8

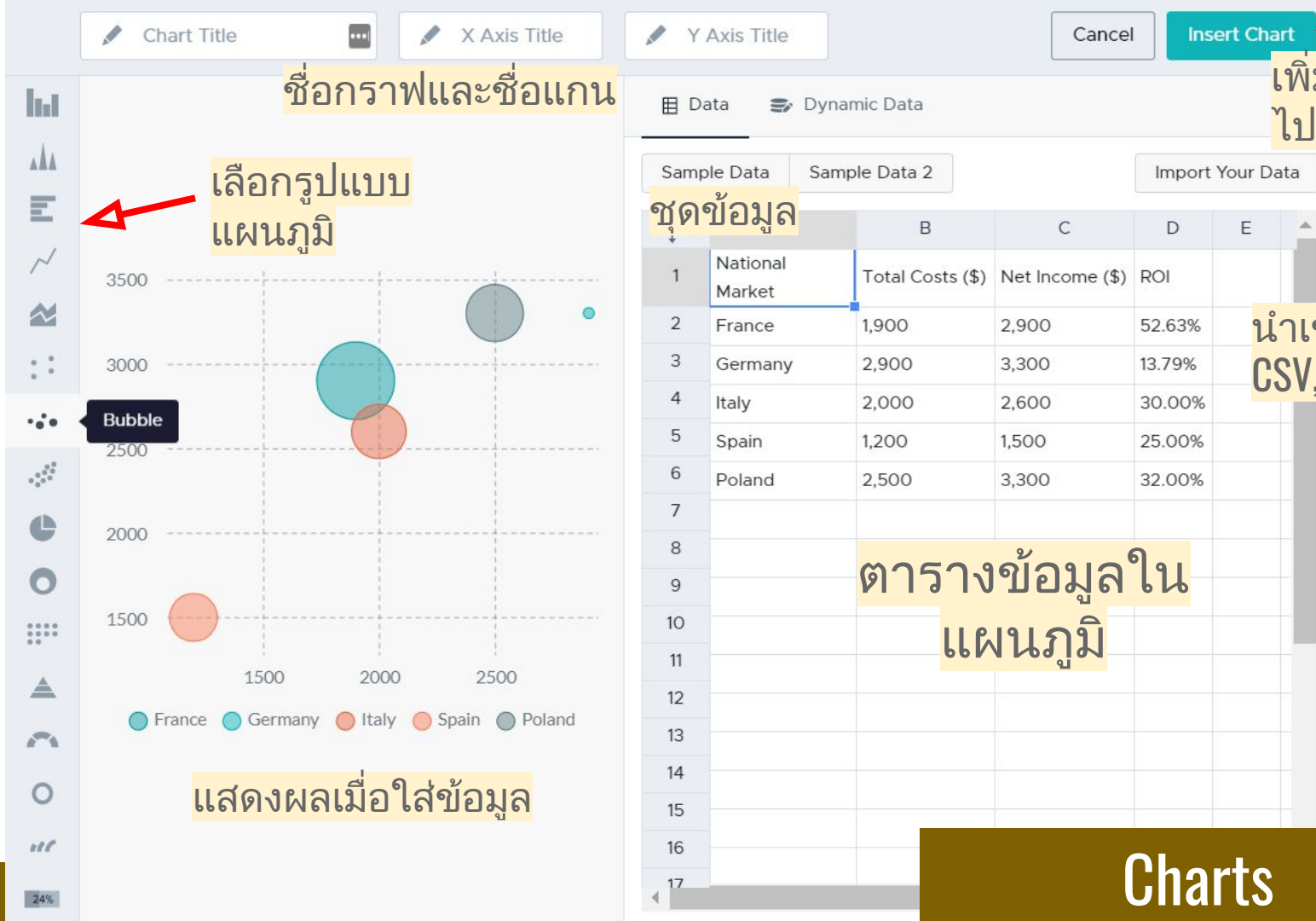

	B	C	D	E
1 National Market	Total Costs ($)	Net Income ($)	ROI	
2 France	1,900	2,900	52.63%	
3 Germany	2,900	3,300	13.79%	
4 Italy	2,000	2,600	30.00%	
5 Spain	1,200	1,500	25.00%	
6 Poland	2,500	3,300	32.00%	

Charts

9

แผนที่รายประเทศ

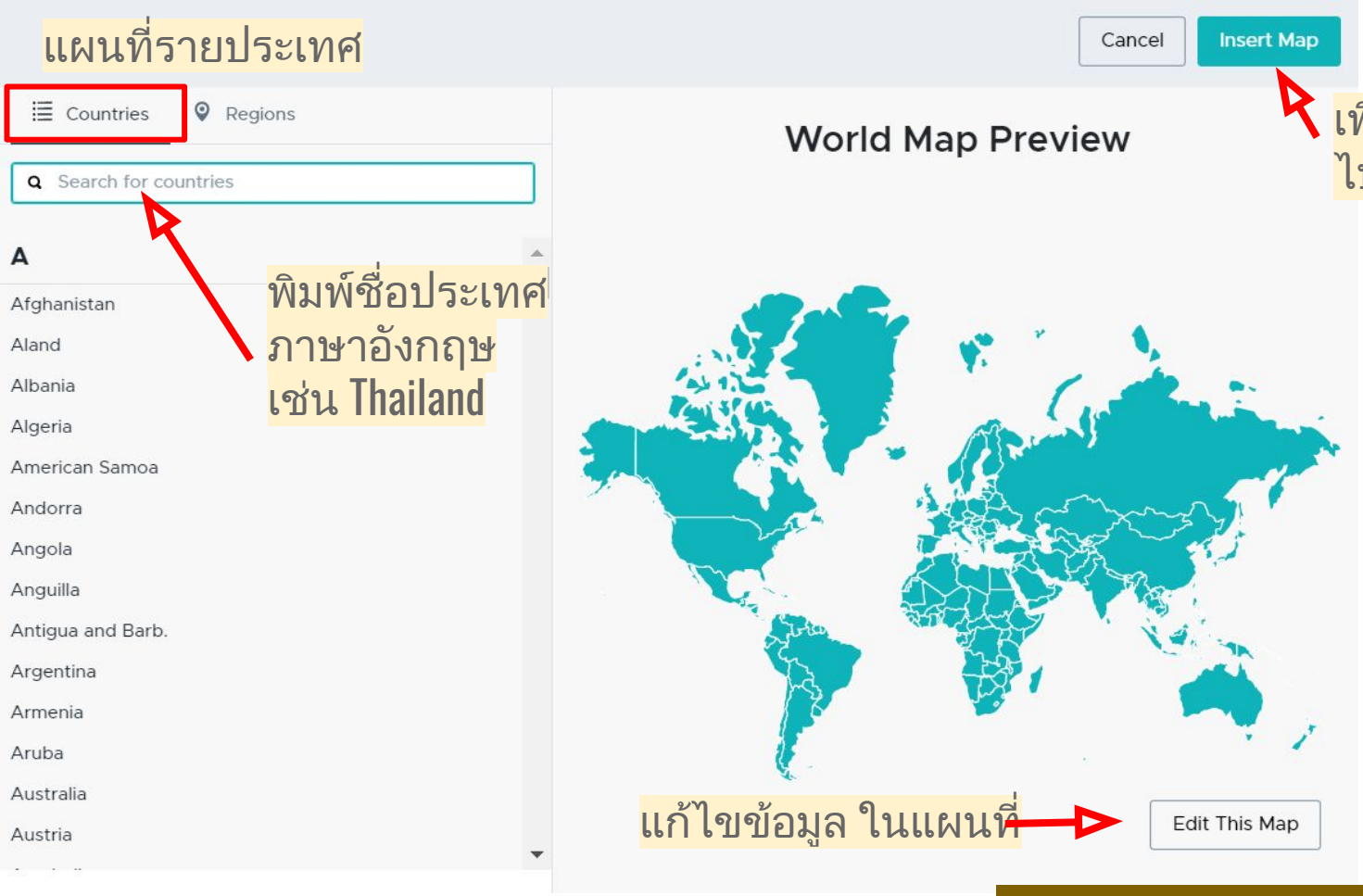

พิมพ์ชื่อประเทศ
ภาษาอังกฤษ
เช่น Thailand

เพิ่มแผนที่
ไปที่งาน

แก้ไขข้อมูล ในแผนที่

Maps

Maps

10

แผนที่รายภูมิภาค

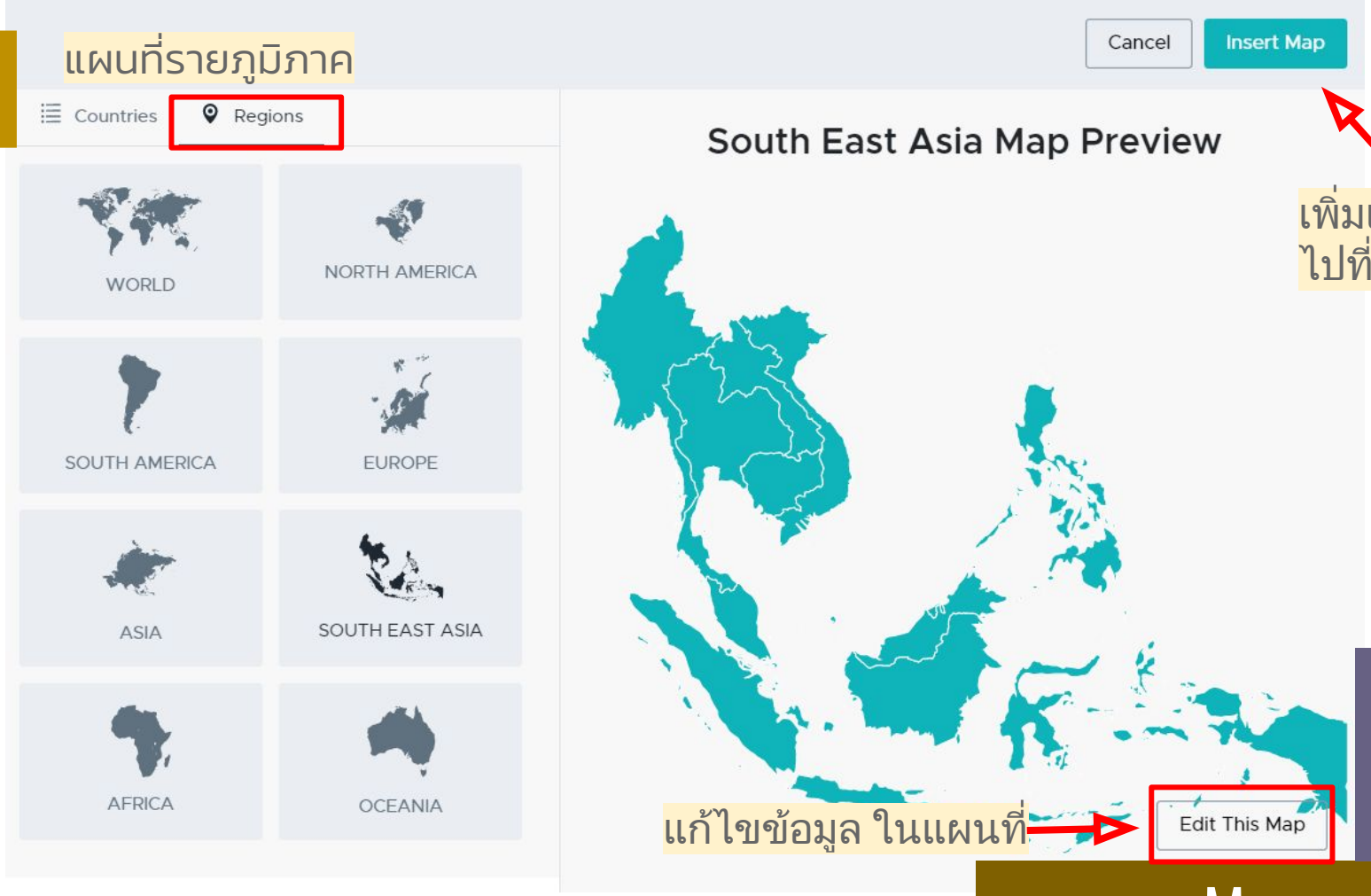

เพิ่มแผนที่ไปที่งาน

แก้ไขข้อมูล ในแผนที่

Maps

CC BY NC SA

11

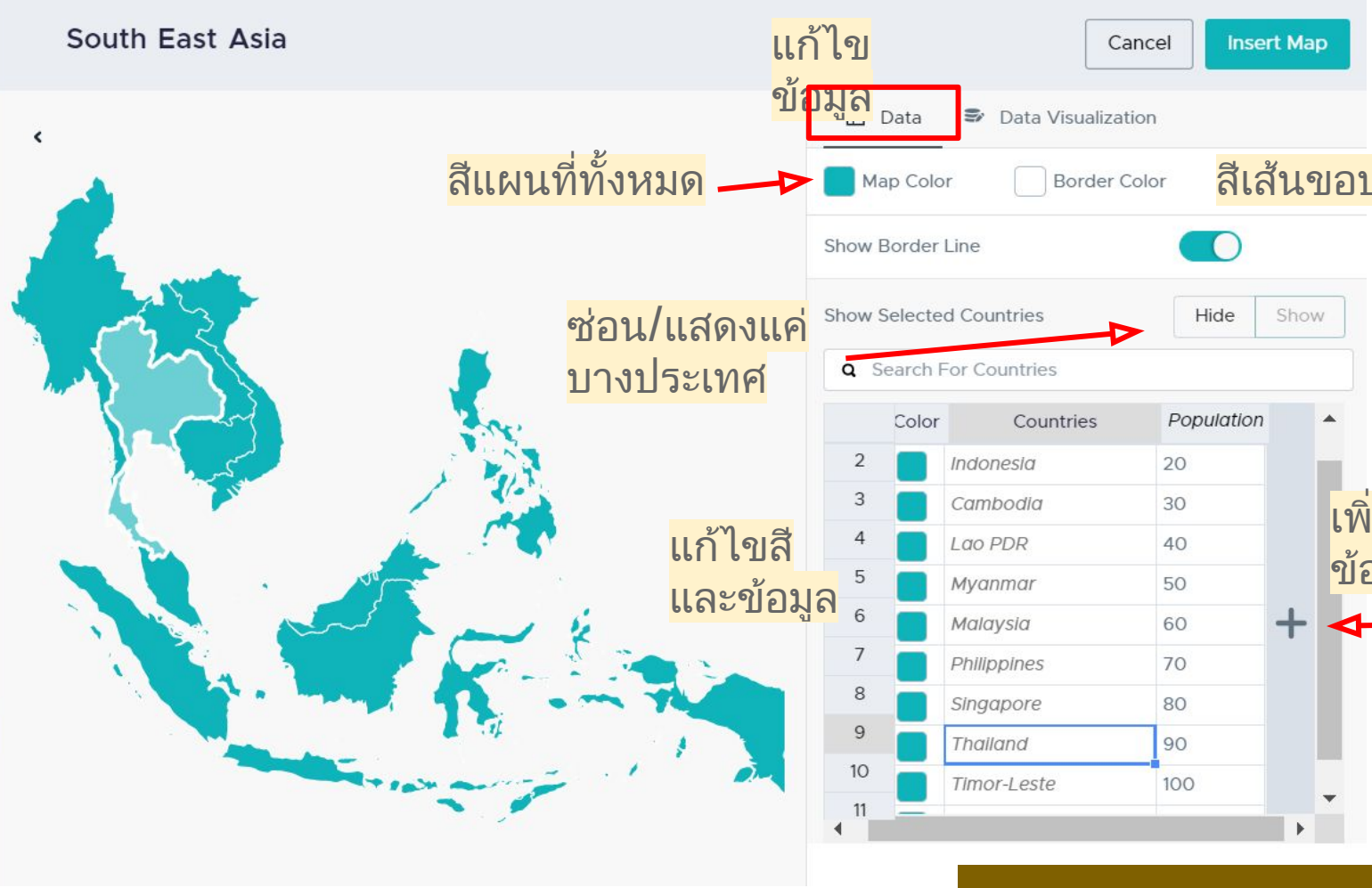
South East Asia
Cancel
Insert Map
แก้ไขข้อมูล
Data
Data Visualization
สีแผนที่ทั้งหมด
Map Color
Border Color
สีเส้นขอบเขต
Show Border Line
ซ่อน/แสดงแค่บางประเทศ
Show Selected Countries
Hide
Show
Search For Countries
Color
Countries
Population
2 Indonesia 20
3 Cambodia 30
4 Lao PDR 40
5 Myanmar 50
6 Malaysia 60
7 Philippines 70
8 Singapore 80
9 Thailand 90
10 Timor-Leste 100
11
แก้ไขสีและข้อมูล
เพิ่มคอลัมภ์ข้อมูล

Edit Maps

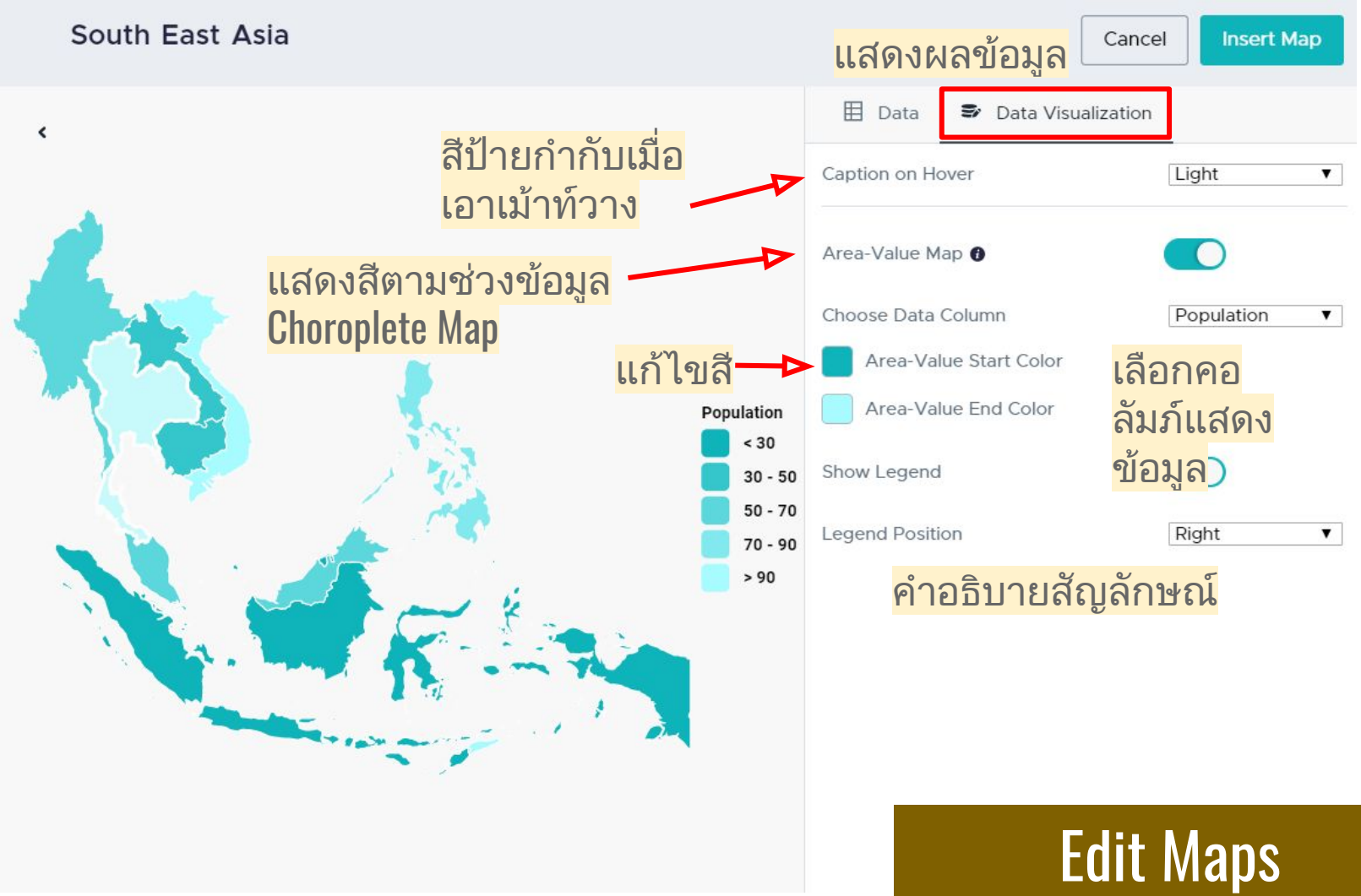
South East Asia
แสดงผลข้อมูล
Cancel
Insert Map
Data
Data Visualization
สีป้ายกำกับเมื่อเอาเม้าท์วาง
Caption on Hover
Light
แสดงสีตามช่วงข้อมูล
Choroplete Map
Area-Value Map
Choose Data Column
Population
แก้ไขสี
Area-Value Start Color
Area-Value End Color
เลือกคอลัมภ์แสดงข้อมูล
Show Legend
Legend Position
Right
Population
< 30
30 - 50
50 - 70
70 - 90
> 90
คำอธิบายสัญลักษณ์

Edit Maps

13

Thailand

Cancel | Insert Map

Data | Data Visualization

Map Color | Border Color

Show Border Line

Show Selected States | Hide | Show

Search For States

	Color	States	Population
1		Mae Hong Son	10
2		Chumphon	20
3		Nakhon Si Thammarat	30
4		Phuket	40
5		Phangnga	50
6		Ranong	60
7		Surat Thani	70
8		Krabi	80
9		Phatthalung	90

Edit Maps

มาลงมือทำจริง ๆ เลยดีกว่า !!!!

ชุดข้อมูลมีอยู่แล้ว หรือ ชุดข้อมูลตัวอย่าง

1. Forest Land by Province Demo
2. Forest Fires Damage Dataset
3. ชุดข้อมูลเขื่อนผลิตไฟฟ้าพลังน้ำ*

*ใช้ชุดข้อมูลที่มีการคำนวณ และ ทำ Pivot Table แล้ว

เลือกนำเสนอข้อมูลบางส่วนให้เป็น Infographic ประกอบด้วยข้อความและแผนภูมิ

ด้วย Piktochart

Thank You

OPEN DEVELOPMENT INITIATIVE
A PROJECT BY EAST-WEST MANAGEMENT INSTITUTE, INC

OpenDevelopment Thailand

THE WORLD BANK

This lesson was adapted from the World Bank's Introduction to Data Literacy training manual by Eva Constantaras, and adapted by Yan Naung Oak, Open Development Cambodia and Open Development Initiative, and is licensed under a Creative Commons Attribution-NonCommercial-ShareAlike 4.0 International License. For full terms of use, see here.