



**ព្រះរាជាណាចក្រកម្ពុជា**

**ជាតិ សាសនា ព្រះមហាក្សត្រ**

រាជរដ្ឋាភិបាលកម្ពុជា

លេខ: ១៦ សន.រក.ប.ក ២ ក

**អនុក្រឹត្យ  
ស្តីពី**

**ការកាត់ដីទំហំ ៦៧,៧៩៥២ ហិកតា នៅស្រុកឈូក ខេត្តកំពត ក្នុងនោះ កាត់ចេញ  
ពីដីកម្របព្រៃឈើឆ្នាំ ២០០២ និងកាត់ចេញពីដីសម្បទានសេដ្ឋកិច្ចរបស់ក្រុមហ៊ុន First  
Bio-Tech Agricultural (Cambodia) Co.,Ltd និងធ្វើអនុបយោគជាដីកសិកម្មរបស់រដ្ឋ  
សម្រាប់ប្រទានកម្មជាកម្មសិទ្ធិជូនប្រជាពលរដ្ឋ ៤២ គ្រួសារ  
និងរក្សាទុកមួយចំណែកជាដីសាធារណៈរបស់រដ្ឋ**

**រាជរដ្ឋាភិបាល**

- បានឃើញរដ្ឋធម្មនុញ្ញនៃព្រះរាជាណាចក្រកម្ពុជា
- បានឃើញព្រះរាជក្រឹត្យលេខ នស/រកត/០៩១៣/៩០៣ ចុះថ្ងៃទី២៤ ខែកញ្ញា ឆ្នាំ២០១៣ ស្តីពីការតែងតាំង  
រាជរដ្ឋាភិបាលនៃព្រះរាជាណាចក្រកម្ពុជា
- បានឃើញព្រះរាជក្រមលេខ០២៧នសចុះថ្ងៃទី២០ ខែកក្កដា ឆ្នាំ១៩៩៤ ស្តីពីការរៀបចំនិងការប្រព្រឹត្តទៅ  
នៃគណៈរដ្ឋមន្ត្រី
- បានឃើញព្រះរាជក្រមលេខ នស/រកម/០៦៩៩/០៩ ចុះថ្ងៃទី២៣ ខែមិថុនា ឆ្នាំ១៩៩៩ ដែលប្រកាសឱ្យប្រើ  
ច្បាប់ស្តីពីការបង្កើតក្រសួងរៀបចំដែនដី នគរូបនីយកម្ម និងសំណង់
- បានឃើញព្រះរាជក្រមលេខ នស/រកម/០១៩៦/១៣ ចុះថ្ងៃទី២៤ ខែមករា ឆ្នាំ១៩៩៦ ដែលប្រកាសឱ្យប្រើ  
ច្បាប់ស្តីពីការបង្កើតក្រសួងកសិកម្ម រុក្ខាប្រមាញ់ និងនេសាទ
- បានឃើញព្រះរាជក្រមលេខ នស/រកម/០៨០១/១៤ ចុះថ្ងៃទី៣០ ខែសីហា ឆ្នាំ២០០១ ដែលប្រកាសឱ្យប្រើ  
ច្បាប់ភូមិបាល
- បានឃើញព្រះរាជក្រមលេខ នស/រកម/០៨០២/០១៦ ចុះថ្ងៃទី៣១ ខែសីហា ឆ្នាំ២០០២ ដែលប្រកាស  
ឱ្យប្រើច្បាប់ស្តីពីព្រៃឈើ

- បានឃើញព្រះរាជក្រឹត្យលេខស/កត/០៨០៦/៣៣៩ ចុះថ្ងៃទី០៣ ខែសីហា ឆ្នាំ២០០៦ ស្តីពីគោលការណ៍និងបញ្ញត្តិអន្តរកាលនៃការធ្វើអនុបយោគទ្រព្យសម្បត្តិសាធារណៈរបស់រដ្ឋនិងរបស់នីតិបុគ្គលសាធារណៈ
- បានឃើញព្រះរាជក្រឹត្យចុះថ្ងៃទី០១ខែវិច្ឆិកាឆ្នាំ១៩៩៣ស្តីពីការបង្កើតនិងការកំណត់តំបន់ការពារធម្មជាតិ
- បានឃើញអនុក្រឹត្យលេខ២២អនក្រ.បក ចុះថ្ងៃទី២០ ខែកក្កដា ឆ្នាំ១៩៩៩ ស្តីពីការរៀបចំ និងការប្រព្រឹត្តទៅរបស់ក្រសួងរៀបចំដែនដី នគរូបនីយកម្ម និងសំណង់
- បានឃើញអនុក្រឹត្យលេខ១៧អនក្រ.បក ចុះថ្ងៃទី០៧ ខែមេសា ឆ្នាំ២០០០ ស្តីពីការរៀបចំ និងការប្រព្រឹត្តទៅរបស់ក្រសួងកសិកម្ម រុក្ខាប្រមាញ់ និងនេសាទ
- បានឃើញអនុក្រឹត្យលេខ១១៨ អនក្រ.បក ចុះថ្ងៃទី០៧ ខែតុលា ឆ្នាំ២០០៥ ស្តីពីការគ្រប់គ្រងដីរដ្ឋ
- បានឃើញអនុក្រឹត្យលេខ១៤៦ អនក្រ.បកចុះថ្ងៃទី២៧ខែធ្នូ ឆ្នាំ២០០៥ ស្តីពីសម្បទានដីសេដ្ឋកិច្ច
- បានឃើញសារាចរលេខ ០២ សរ ចុះថ្ងៃទី២៦ ខែកុម្ភៈ ឆ្នាំ២០០៧ ស្តីពីការកាន់កាប់ដីរដ្ឋដោយខុសច្បាប់
- បានឃើញលិខិតលេខ ៣១៧ ល.ស ចុះថ្ងៃទី ២០ ខែមិថុនា ឆ្នាំ២០១៣ របស់គណៈកម្មាធិការគ្រប់គ្រងដីរដ្ឋខេត្តកំពត
- យោងតាមសំណើរបស់រដ្ឋមន្ត្រីក្រសួងរៀបចំដែនដី នគរូបនីយកម្ម និងសំណង់

**សម្រេច**

**មាត្រា ១:** ត្រូវបានកាត់ដីទំហំ ៦៧,៧៩៥២ ហិកតា ក្នុងនោះ (១) ទំហំ ២៧,៤២៤៣ ហិកតា កាត់ចេញពីដីគម្របព្រៃឈើ ឆ្នាំ២០០២ និង (២) ទំហំ ៤០,៣៧០៩ ហិកតា កាត់ចេញពីដីសម្បទានសេដ្ឋកិច្ចរបស់ក្រុមហ៊ុន First Bio-Tech Agricultural (Cambodia) Co.,Ltd និងធ្វើអនុបយោគជាដីឯកជនរបស់រដ្ឋសម្រាប់ធ្វើប្រទានកម្មដីទំហំ ៦២.០៩៨២ ហិកតា ជាកម្មសិទ្ធិជូនប្រជាពលរដ្ឋចំនួន ៤២ គ្រួសារ និងដីទំហំ ៥,៦៩៧០ ហិកតា រក្សាទុកជាដីសាធារណៈរបស់រដ្ឋ នៅភូមិពេជ្រព្រៃបាក់ ឃុំពេជ្រអភិវឌ្ឍន៍ ស្រុកឈូកខេត្តកំពត តាមប្រព័ន្ធកូអរដោណេ Projection UTM Zone 48N Datum WGS 84 និងមាននិយាមកាដូចកំណត់ក្នុងផែនទីឧបសម្ព័ន្ធនៃអនុក្រឹត្យនេះ ។


**មាត្រា ២:** ត្រូវបានប្រគល់អាណត្តិកាន់កាប់ និងបែងចែកដីរបស់រដ្ឋ ដូចមានចែងក្នុងមាត្រា ១ ជូនគណៈកម្មាធិការគ្រប់គ្រងដីរដ្ឋខេត្តកំពត ធ្វើការគ្រប់គ្រង និងប្រទានកម្មជាកម្មសិទ្ធិឯកជនជូនប្រជាពលរដ្ឋចំនួន ៤២ គ្រួសារ ដែលបានកាន់កាប់ ប្រើប្រាស់ និងដាំដុះជាក់ស្តែង នៅភូមិពេជ្រព្រៃបាក់ ឃុំពេជ្រអភិវឌ្ឍន៍ ស្រុកឈូក ខេត្តកំពត ។

**មាត្រា ៣:** ក្នុងពេលដំណើរការរស់រវើកនិងបែងចែកដាក់ស្តែង គណៈកម្មាធិការគ្រប់គ្រងដីរដ្ឋ ខេត្តកំពត ត្រូវកាត់ចេញនូវចំណែកដីមួយចំនួនសមស្រប ដើម្បីរក្សាទុកបម្រើផលប្រយោជន៍ សាធារណៈ ជាអាទិ៍ ការអភិវឌ្ឍហេដ្ឋារចនាសម្ព័ន្ធរូបវន្ត និងសង្គម នៅក្នុងមូលដ្ឋាន ។

**មាត្រា ៤:** បទប្បញ្ញត្តិទាំងឡាយណា ដែលផ្ទុយពីអនុក្រឹត្យនេះត្រូវចាត់ទុកជានិរាករណ៍។

**មាត្រា ៥:** រដ្ឋមន្ត្រីទទួលបន្ទុកទីស្តីការគណៈរដ្ឋមន្ត្រី រដ្ឋមន្ត្រីក្រសួងមហាផ្ទៃ រដ្ឋមន្ត្រីក្រសួងសេដ្ឋកិច្ច និង ហិរញ្ញវត្ថុ រដ្ឋមន្ត្រីក្រសួងរៀបចំដែនដី នគរូបនីយកម្ម និងសំណង់ រដ្ឋមន្ត្រីក្រសួងបរិស្ថាន រដ្ឋមន្ត្រី ក្រសួងកសិកម្ម រុក្ខាប្រមាញ់ និងនេសាទរដ្ឋមន្ត្រី រដ្ឋលេខាធិការគ្រប់គ្រងស្តុកស្តុច ប្រធានគ្រប់ស្ថាប័ន ពាក់ព័ន្ធ និងអភិបាលនៃគណៈអភិបាលខេត្តកំពត ត្រូវអនុវត្តអនុក្រឹត្យនេះ ចាប់ពីថ្ងៃចុះហត្ថលេខា តទៅ ។

ធ្វើនៅរាជធានីភ្នំពេញ ថ្ងៃទី ១៣ ខែ មករា ឆ្នាំ ២០១៤



**សម្តេចអគ្គមហាសេនាបតីតេជោហ៊ុន សែន**

- កន្លែងទទួល៖
- ក្រសួងព្រះបរមរាជវាំង
  - អគ្គលេខាធិការដ្ឋានក្រុមប្រឹក្សាធម្មនុញ្ញ
  - អគ្គលេខាធិការដ្ឋានព្រឹទ្ធសភា
  - អគ្គលេខាធិការដ្ឋានរដ្ឋសភា
  - អគ្គលេខាធិការ រាជរដ្ឋាភិបាល
  - អគ្គលេខាធិការដ្ឋានក្រុមប្រឹក្សាអភិវឌ្ឍន៍កម្ពុជា
  - អគ្គលេខាធិការដ្ឋានអាជ្ញាធរជាតិដោះស្រាយទំនាស់ដី
  - ទទួកាល់យសម្តេចនាយករដ្ឋមន្ត្រី
  - ដូចមាត្រា៥
  - រាជកិច្ច
  - ឯកសារ-កាលប្បវត្តិ

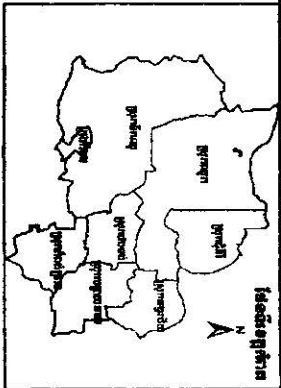
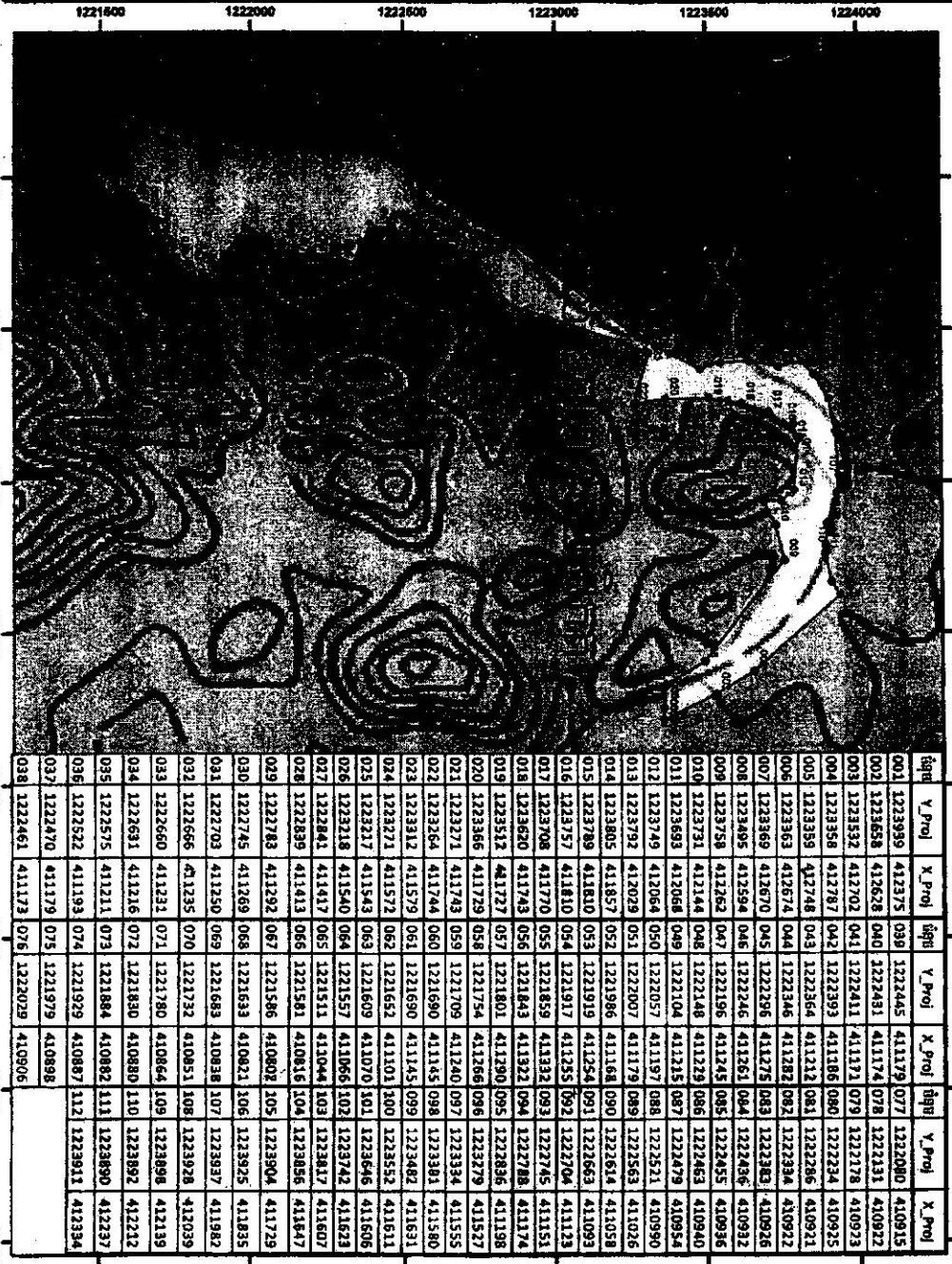
P

មូលដ្ឋាន... ផែនទីប្រតិបត្តិការ... ផែនទីប្រតិបត្តិការកាត់ដីទំហំ ៦៧,៧៩៥២ហិកតា

នៅស្រុកឈូក ខេត្តកំពត ចេញពី(១)ដីកម្របប្រព្រឹត្តិឆ្នាំ២០០២ និង(២)ដីសម្ងាត់សេដ្ឋកិច្ចរបស់ក្រុមហ៊ុន


First Bio-Tech Agricultural (Cambodia) Co.,Ltd និងធ្វើអនុបាយាតជាដីឯកជនរបស់រដ្ឋសម្រាប់ប្រទានដីកម្របប្រព្រឹត្តិឆ្នាំ២០០២

ដីសម្ងាត់សេដ្ឋកិច្ចរបស់រដ្ឋ



សញ្ញាសម្គាល់

- ភូមិ
- ឃុំ
- ▭ ព្រំប្រទល់ដីកាត់ដីចម្លងរវាង ៦៧,៧៩៥២ហិកតា
- ▲ មន្ទីរពេទ្យ
- ការធ្វើប្រទានមូលដ្ឋានប្រជាពលរដ្ឋចំនួន ៦៧,៧៩៥២ហិកតា
- រក្សាទុកដីសាងសង់រដ្ឋមន្ទីរពេទ្យ ៥,៦៥៧០ហិកតា
- ផ្លូវជាតិ, ផ្លូវ, ស្ទឹង
- ម្លូ, បឹង
- មន្ទីរពេទ្យប្រព្រឹត្តិឆ្នាំ២០០២
- ប្រព្រឹត្តិការណ៍



មាត្រដ្ឋាន 1:20,000

Coordinate System Projection UTM  
Zone 48N, Map Datum WGS84