

မကွေးတိုင်းဒေသကြီး

မြို့နယ်အထွေထွေအုပ်ချုပ်ရေးဦးစီးဌာန

ဂန့်ဂေါမြို့နယ်

ဒေသဆိုင်ရာအချက်အလက်များ

ရက်စွဲ၊ ၂၀၁၉ ခုနှစ်၊ စက်တင်ဘာလ (၃၀) ရက်

မာတိကာ

စဉ်	အကြောင်းအရာ	စာမျက်နှာ	
		မှ	ထိ
	မြေပုံ		
	အခန်း(၁) နိဒါန်းနှင့် ဒေသသမိုင်း		
၁။	နိဒါန်း	၁	၁
၂။	ဒေသသမိုင်းအကျဉ်း	၂	၂
	အခန်း(၂) ပထဝီဝင်အနေအထား		
၃။	တည်နေရာနှင့် အကျယ်အဝန်း	၃	၃
၄။	နယ်နိမိတ်	၃	၃
၅။	မြေမျက်နှာသွင်ပြင်	၄	၄
၆။	ရေဆင်း	၄	၄
၇။	ပင်လယ်ရေမျက်နှာပြင်အထက်အမြင့်	၄	၄
	အခန်း(၃) ရာသီဥတုနှင့်သဘာဝပတ်ဝန်းကျင်		
၈။	ရာသီဥတု	၅	၅
၉။	သဘာဝပေါက်ပင်များ	၅	၅
၁၀။	တောရိုင်းတိရစ္ဆာန်များ	၆	၆
၁၁။	သဘာပတ်ဝန်းကျင်လက်ရှိအခြေအနေ	၆	၆
၁၂။	သဘာပတ်ဝန်းကျင်ထိန်းသိမ်းရေးလုပ်ငန်းများ	၆	၆
၁၃။	သဘာဝဘေးအန္တရာယ်ကျရောက်မှု	၆	၇

စဉ်	အကြောင်းအရာ	စာမျက်နှာ	
		မှ	ထိ
	အခန်း(၄) လူဦးရေဆိုင်ရာအချက်အလက်များ		
၁၄။	နေထိုင်သည့်တိုင်းရင်းသားလူမျိုးစုများ	၇	၈
၁၅။	အိမ်ခြေ ၊ အိမ်ထောင်စုနှင့်လူဦးရေ (က)အိမ်ခြေ၊အိမ်ထောင်စု (ခ) လူဦးရေ	၉ ၁၀	၉ ၁၀
၁၆။	လူဦးရေတိုးနှုန်းနှင့်ကျား/မ အချိုး (က)လူဦးရေတိုးနှုန်းနှင့်ကျား၊မအချိုး (ခ) မွေးဖွား၊သေဆုံး၊ပြောင်းဝင်ပြောင်းထွက်လူဦးရေ	၁၁ ၁၁	၁၁ ၁၁
၁၇။	ကိုးကွယ်သည့်ဘာသာ	၁၁	၁၁
၁၈။	နိုင်ငံခြားသားနေထိုင်မှု	၁၂	၁၂
	အခန်း(၅) အုပ်ချုပ်ရေးဆိုင်ရာအချက်အလက်များ		
၁၉။	အုပ်ချုပ်ရေးနယ်မြေဖွဲ့စည်းမှု	၁၂	၁၂
၂၀။	ရွေးကောက်ပွဲဆိုင်ရာကိစ္စရပ်များ (က) ရွေးကောက်ပွဲကော်မရှင်အဖွဲ့ခွဲအဖွဲ့ဝင်စာရင်း (ခ) ဆန္ဒမဲပေးပိုင်ခွင့်ရှိသူဦးရေ (ဂ) နိုင်ငံရေးပါတီများ (ဃ) ရွေးချယ်ခံရသောလွှတ်တော်ကိုယ်စားလှယ်များ	၁၃ ၁၄ ၁၄ ၁၅	၁၃ ၁၄ ၁၄ ၁၅

စဉ်	အကြောင်းအရာ	စာမျက်နှာ	
		မှ	ထိ
	အခန်း(၆) စီးပွားရေးဆိုင်ရာအချက်အလက်များ		
၂၁။	စီးပွားရေးဆိုင်ရာခြုံငုံသုံးသပ်ချက်	၁၅	၁၅
၂၂။	မြေအသုံးချမှု	၁၆	၁၆
၂၃။	ဆည်မြောင်းတာဝန်များနှင့်ဆည်ရေသောက်ရေယာ (က) ကိုယ့်အားကိုယ်ကိုးဆည်များ (ခ) မြစ်ရေတင်စီမံကိန်းများ (ဂ) တာဝန်များ/ရေထိန်းတံခါးများ	၁၇ ၁၇ ၁၇	၁၇ ၁၇ ၁၇
၂၄။	စိုက်ပျိုးရေးလုပ်ငန်း (က) အဓိကသီးနှံ(၁၀)မျိုးစိုက်ပျိုးထုတ်လုပ် မှု (ခ) နှစ်ရှည်သီးနှံစိုက်ပျိုးမှုအခြေအနေ (ဂ) အခြားဈေးကွက်ဝင်သီးနှံများစိုက်ပျိုးထုတ်လုပ်မှု (ဃ) လယ်ယာသုံးစက်ကိရိယာသုံးစွဲမှုအခြေအနေ (င) လယ်ယာသုံးထယ်ထွန်နှင့်ကျွဲနွားကောင်ရေ (စ) ဒေသတွင်းဆန်ဖူလုံမှုရာခိုင်နှုန်း (ဆ) ဒေသတွင်းဆီဖူလုံမှုရာခိုင်နှုန်း	၁၈ ၁၈ ၁၈ ၁၉ ၁၉ ၂၀ ၂၁	၁၈ ၁၈ ၁၈ ၁၉ ၁၉ ၂၀ ၂၁
၂၅။	မွေးမြူရေးလုပ်ငန်း (က) မွေးမြူရေးဇုန် (ခ) မွေးမြူရေး(ကောင်ရေ) (ဂ) အသားထုတ်လုပ်မှု(ပိဿာ)	၂၁ ၂၁ ၂၁	၂၁ ၂၁ ၂၁

စဉ်	အကြောင်းအရာ	စာမျက်နှာ	
		မှ	ထိ
	(ဃ) ကြက်ဘဲ၊ ငိုဥထုတ်လုပ်မှု (င) နို့ထွက်ပစ္စည်းထုတ်လုပ်မှု (စ) ငါးပုစွန်မွေးမြူမှုအခြေအနေ (ဆ) ရေချိုရေငန်ငါးဖမ်းလုပ်ငန်းမှအသားထုတ်လုပ်မှု (တန်)	၂၂	၂၂
၂၆။	စက်မှုလက်မှုလုပ်ငန်း (က) စက်မှုဇုန်များ (ခ) စက်ရုံများ (ဂ) အလုပ်ရုံများ (ဃ) အိမ်တွင်းစက်မှုလက်မှုလုပ်ငန်းများ	၂၃	၂၃
၂၇။	သစ်တောလုပ်ငန်းဆောင်ရွက်မှုအခြေအနေ (က) သစ်တောများ (ခ) စီးပွားဖြစ်သစ်တောစိုက်ခင်း (ဂ) သစ်ထုတ်လုပ်မှု (ဃ) သစ်တောထွက်ပစ္စည်းများ	၂၄	၂၄
၂၈။	တွင်းထွက်ပစ္စည်းထုတ်လုပ်မှုလုပ်ငန်း (က) သတ္တုတူးဖော်ထုတ်လုပ်မှု (ခ) ကျောက်မျက်တူးဖော်ထုတ်လုပ်မှု	၂၆	၂၆

စဉ်	အကြောင်းအရာ	စာမျက်နှာ	
		မှ	ထိ
၂၉။	စွမ်းအင်နှင့်လျှပ်စစ်ကဏ္ဍ		
	(က) ဓာတ်ဆီဒီဇယ်အရောင်းဆိုင်များ	၂၆	၂၆
	(ခ) သဘာဝဓာတ်ငွေ့ထုတ်လုပ်မှု	၂၇	၂၇
၃၀။	ပို့ဆောင်ရေးနှင့်လမ်းပန်းဆက်သွယ်ရေးလုပ်ငန်း		
	(က) လေလမ်းကြောင်း	၂၇	၂၇
	(ခ) ရေလမ်းကြောင်း	၂၇	၂၇
	(ဂ) ရထားလမ်းနှင့်ဘူတာရုံများ	၂၇	၂၇
	(ဃ) ကားဂိတ်များ	၂၈	၂၈
၃၁။	လမ်းဦးစီးဌာနလုပ်ငန်းများ		
	(က) ကားလမ်းများ	၂၈	၂၈
	(ခ) မြို့နယ်ချင်းဆက်လမ်းများ	၂၉	၂၉
	(ဂ) တံတားများ	၂၉	၃၁
	(ဃ) လမ်းတံတားသုံးစက်ကရိယာများ	၃၁	၃၁
	(င) လမ်း၊တံတားအသုံးပြုခကောက်ခံသည့်လုပ်ငန်း	၃၁	၃၁
၃၂။	ဟိုတယ်နှင့်ခရီးသွားလုပ်ငန်း		
	(က) ဟိုတယ်/ မိုတယ်/အင်း/ တည်းခိုခန်း	၃၁	၃၂
	(ခ) ကမ်းခြေ/ အပန်းဖြေနေရာ	၃၂	၃၂
၃၃။	သမဝါယမအသင်းများ	၃၂	၃၂

စဉ်	အကြောင်းအရာ	စာမျက်နှာ	
		မှ	ထိ
၃၄။	စီးပွားရေးဆိုင်ရာအခြေခံအဆောက်အဦများ		
	(က) ကုမ္ပဏီ၊ ကုန်စည်ဒိုင်၊ ပွဲရုံ၊ ဈေးနှင့် ကုန်တိုက်များ	၃၂	၃၄
	(ခ) ဘဏ်များ	၃၄	၃၄
	(ဂ) စတိုးဆိုင်နှင့် အရောင်းဆိုင်များ	၃၅	၃၅
၃၅။	စည်ပင်သာယာရေးလုပ်ငန်းများ		
	(က) ဈေးလုပ်ငန်း	၃၅	၃၅
	(ခ) သောက်သုံးရေရရှိရေးလုပ်ငန်း	၃၆	၃၆
	(ဂ) သန့်ရှင်းရေးလုပ်ငန်း	၃၆	၃၆
	(ဃ) လမ်း၊ တံတားလုပ်ငန်း	၃၆	၃၇
၃၆။	ပုံနှိပ်လုပ်ငန်းနှင့် မီဒီယာလုပ်ငန်းများ		
	(က) ပုံနှိပ်လုပ်ငန်းနှင့် တေးသံသွင်း၊ မီဒီယို	၃၇	၃၇
	(ခ) မီဒီယာလုပ်ငန်းများ	၃၇	၃၇
၃၇။	ပြည်တွင်းအသားတင်ထုတ်လုပ်မှုနှင့် ဝန်ဆောင်မှု တန်ဖိုး	၃၇	၃၈
၃၈။	လူတစ်ဦးချင်းဝင်ငွေ	၃၈	၃၈
၃၉။	အသက်မွေးဝမ်းကျောင်းလုပ်ငန်းအလိုက်အလုပ် လုပ်သူဦးရေ	၃၈	၃၉
၄၀။	အလုပ်လုပ်နိုင်သူဦးရေနှင့် အလုပ်လက်မဲ့ဦးရေ	၃၉	၃၉

စဉ်	အကြောင်းအရာ	စာမျက်နှာ	
		မှ	ထိ
	အခန်း(၇) လူမှုရေးဆိုင်ရာအချက်အလက်များ		
၄၁။	ပညာရေးကဏ္ဍ		
	(က) အဆင့်မြင့်ပညာကျောင်းများ	၃၉	၄၀
	(ခ) အခြေခံပညာကျောင်းများ	၄၀	၄၄
	(ဂ) မူလတန်းကြိုကျောင်းများ	၄၄	၄၄
	(ဃ) ဘုန်းတော်ကြီးသင်ပညာရေးကျောင်း	၄၄	၄၄
	(င) ကျောင်းနေအရွယ်ကလေးများကျောင်းအပ်နှံမှု	၄၅	၄၅
	(စ) တက္ကသိုလ်ဝင်တန်းအောင်မြင်မှု	၄၅	၄၅
	(ဆ) စာတတ်မြောက်မှုရာခိုင်နှုန်း	၄၅	၄၅
	(ဇ) သင်ကြားမှုသင်ယူမှုအထောက်အကူပြုစာသင်ခန်းများ ဖွင့်လှစ်နိုင်မှု	၄၆	၄၆
	(ဈ) စာကြည့်တိုက်များဖွင့်လှစ်နိုင်မှု	၄၇	၄၇
၄၂။	ကျန်းမာရေးကဏ္ဍ		
	(က) ဆေးရုံ	၄၇	၄၇
	(ခ) ဆေးပေးခန်းများ	၄၈	၄၈
	(ဂ) ကျေးလက်ကျန်းမာရေးဌာန/ ဌာနခွဲများ	၄၈	၅၀
	(ဃ) ကျန်းမာရေးစောင့်ရှောက်မှု	၅၁	၅၁

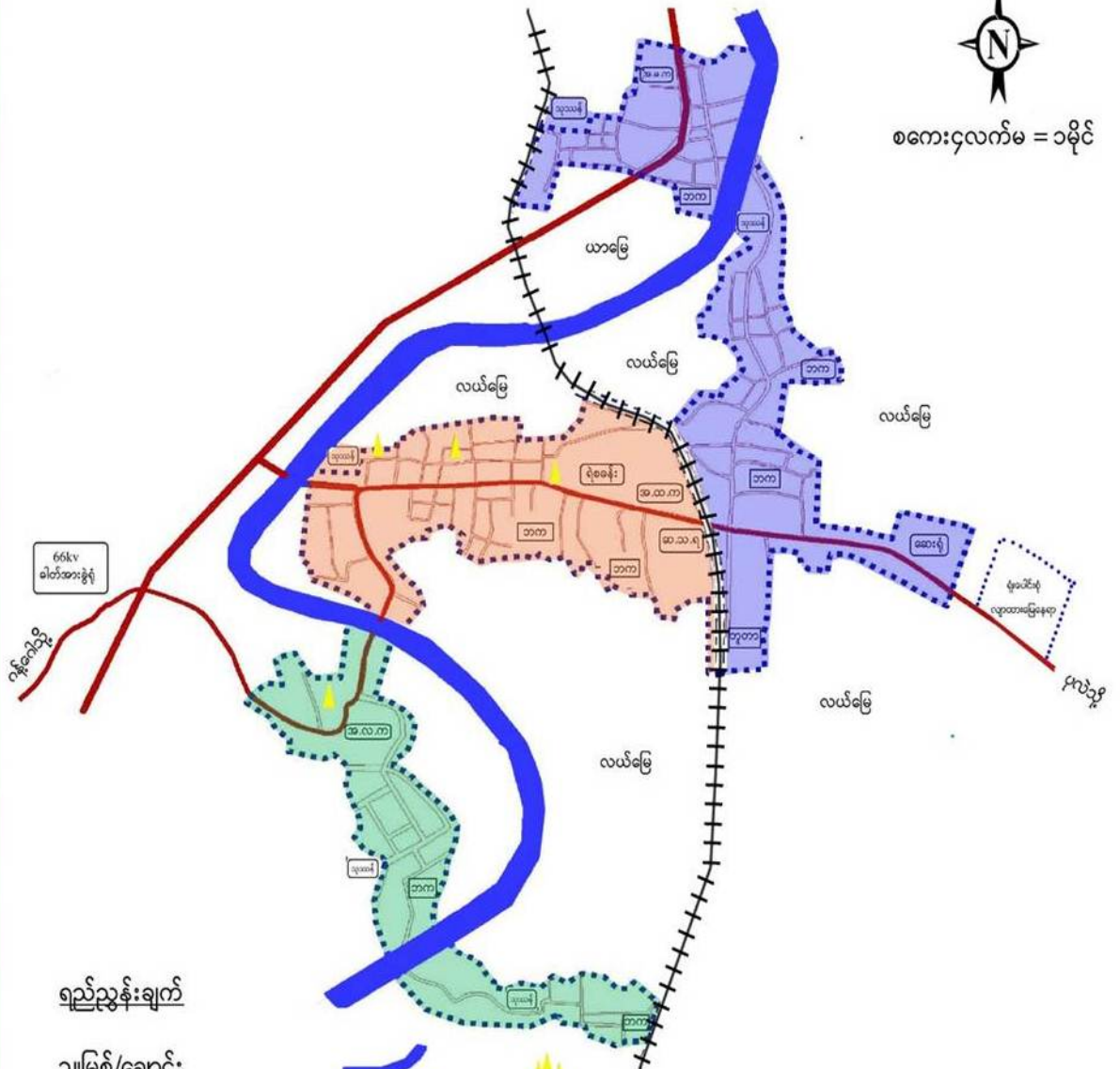
စဉ်	အကြောင်းအရာ	စာမျက်နှာ	
		မှ	ထိ
	(င) ဒေသတွင်းအများဆုံးဖြစ်တတ်သောရောဂါများ	၅၁	၅၁
	(စ) HIV/ AIDS-ရောဂါဖြစ်ပွား/သေဆုံးဦးရေ	၅၁	၅၁
	(ဆ) ကျန်းမာရေးဆိုင်ရာ အညွှန်းကိန်းများ	၅၂	၅၂
၄၃။	လူမှုရေးအသင်းအဖွဲ့များ		
	(က) INGO	၅၂	၅၂
	(ခ) NGO(ဦးရေ)	၅၂	၅၂
	(ဂ) အသင်းအဖွဲ့များ	၅၃	၅၈
၄၄။	အားကစားနှင့် ဖျော်ဖြေရေးလုပ်ငန်းများ	၅၈	၅၈
	အခန်း(၈) ဘာသာရေးဆိုင်ရာအချက်အလက်များ		
၄၅။	ဗုဒ္ဓဘာသာဆိုင်ရာအဆောက်အဦများနှင့်သာသနာဝင်ပုဂ္ဂိုလ်များ		
	(က) သာသနိကအဆောက်အဦများ	၅၉	၅၉
	(ခ) ရဟန်းသံဃာနှင့်သီလရှင်များ	၅၉	၅၉
	(ဂ) ထင်ရှားသည့်ဘုရား၊စေတီ၊ပုထိုး	၅၉	၅၉
	(ဃ) ထင်ရှားသည့် ဘုန်းကြီးကျောင်းများ	၆၀	၆၀
၄၆။	အခြားဘာသာရေးအဆောက်အဦများ	၆၀	၆၀
၄၇။	သမိုင်းဝင်ထင်ရှားသောအဆောက်အဦများနှင့်နေရာများ	၆၁	၆၁
	အခန်း(၉) ဒေသဖွံ့ဖြိုးရေးဆိုင်ရာအချက်အလက်များ		
၄၈။	ဒေသဖွံ့ဖြိုးရေးလုပ်ငန်းများဆောင်ရွက်နိုင်မှုအခြေအနေ		
	(က)ကျေးလက်ဒေသဖွံ့ဖြိုးတိုးတက်ရေးဦးစီးဌာနမှ ဆောင်ရွက်သည့်လုပ်ငန်းများ	၆၁	၆၄

စဉ်	အကြောင်းအရာ	စာမျက်နှာ	
		မှ	ထိ
	(ခ)အစိုးရနှင့်ပြည်သူ့ဆောင်ရွက်သည့်ဒေသဖွံ့ဖြိုးရေးလုပ်ငန်းများ	၆၅	၆၆
၄၉။	မြို့ပြစီမံကိန်း(TownPlan) နှစ်(၃၀)အတွက်မြေအသုံးချမှုဆိုင်ရာလျာထားချက်	၆၇	၆၇
	အခန်း(၁၀) အထွေထွေ		
၅၀။	အခြားတင်ပြလိုသောအချက်များ	၆၇	၆၇
၅၁။	နိဂုံး	၆၈	၆၈

ဝန်ဂေါမြို့နယ်၊ ကျောမြို့ မြို့ပြမြေပုံ



စကေး ၄ လက်မ = ၁ မိုင်



ရည်ညွှန်းချက်

၁။ မြစ်/ချောင်း

၂။ ကားလမ်း

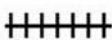
၃။ ရထားလမ်း

၄။ အမှတ်(၁) ရပ်ကွက်

၅။ အမှတ်(၂) ရပ်ကွက်

၆။ အမှတ်(၃) ရပ်ကွက်

ရ။ စေတီ



မကွေးတိုင်းဒေသကြီး၊ ဂန့်ဂေါခရိုင်၊ ဂန့်ဂေါမြို့နယ်၊ ကျေးရွာအုပ်စုအညွှန်းပြမြေပုံ

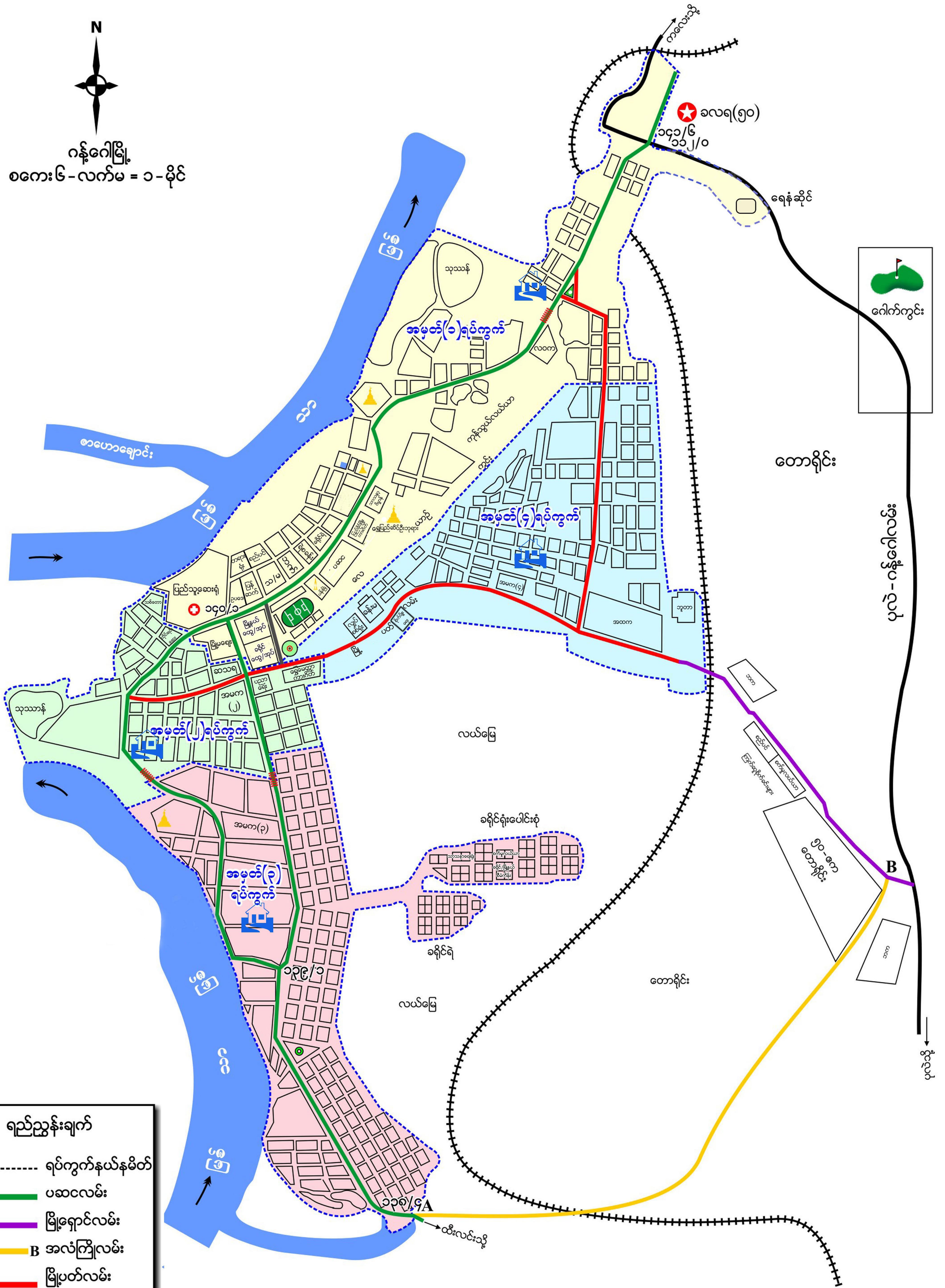


အဓိကအချက်

မြို့နယ်နယ်နိမိတ်	
ကျေးရွာအုပ်စုနယ်နိမိတ်	
ကျေးရွာအုပ်စု	
ကျေးရွာ	
ကားလမ်း	
မြစ်/ချောင်း	
ဆည်တံမံ	
တံတား	
ဘုတာ	
မိုက္ကရိုစေ့	
ကြီးတံတား	
GTC	
ပုံညာတောင်ဥမင်	
ကျောက်ဂူတောရကျောင်း	
မုံလယ်တောရကျောင်း	

ဂန့်ဂေါမြို့အကွက်ချမြေပုံ

N
 ဂန့်ဂေါမြို့
 စကေး: ၆-လက်မ = ၁-မိုင်



- ရည်ညွှန်းချက်**
- ရပ်ကွက်နယ်နိမိတ်
 - ပဆင်လမ်း
 - မြို့ရှောင်လမ်း
 - A — B အလံကြိုလမ်း
 - မြို့ပတ်လမ်း
 - မီးရထားလမ်း
 - မြစ်/ချောင်း
 - ရပ်ကွက်အုပ်ချုပ်ရေးမှူးရုံး



တောရိုင်း

ပုလဲ - ဂန့်ဂေါလမ်း

၅၀-ဧက
တောရိုင်း

B

၁၁၉/၁
 ၁၁၉/၂
 ၁၁၉/၃
 ၁၁၉/၄
 ၁၁၉/၅
 ၁၁၉/၆
 ၁၁၉/၇
 ၁၁၉/၈
 ၁၁၉/၉
 ၁၁၉/၁၀
 ၁၁၉/၁၁
 ၁၁၉/၁၂
 ၁၁၉/၁၃
 ၁၁၉/၁၄
 ၁၁၉/၁၅
 ၁၁၉/၁၆
 ၁၁၉/၁၇
 ၁၁၉/၁၈
 ၁၁၉/၁၉
 ၁၁၉/၂၀

ခလရ(၅၀)
 ၁၄၁/၆
 ၁၁၂/၀

ရေနံဆိုင်

သုသာန်

အမှတ်(၁)ရပ်ကွက်

လတက

ကုန်ဆောင်လမ်းသာ

အမှတ်(၄)ရပ်ကွက်

အထက(၄)

အထက

လယ်မြေ

ခရိုင်ရုံးပေါင်းစုံ

ခရိုင်ရုံး

လယ်မြေ

တောရိုင်း

အထက

စည်ပင်

မြို့အုပ်ချုပ်ရေးမှူးရုံး

တက္ကသိုလ်

မြို့အုပ်ချုပ်ရေးမှူးရုံး

အထက

အထက

အထက

အထက

အထက

အထက

အထက

အထက

အထက

အထက

အထက

အထက

အထက

အထက

အထက

အထက

ဂန့်ဂေါမြို့နယ်ဒေသဆိုင်ရာအချက်အလက်များ

အခန်း(၁)

နိဒါန်းနှင့်ဒေသသမိုင်း

နိဒါန်း

၁။ အထွေထွေအုပ်ချုပ်ရေးဦးစီးဌာနသည် ပြည်ထောင်စုအစိုးရအဖွဲ့ရုံး ဝန်ကြီးဌာန လက်အောက်ရှိဌာနတစ်ခုဖြစ်ပြီး တရားဥပဒေစိုးမိုးရေး၊ ရပ်ရွာ အေးချမ်းသာယာရေး၊ နိုင်ငံတော်အစိုးရ၏ မူဝါဒများ၊ အကောင်အထည် ဖော်ရေး၊ ကောင်းမွန်သောအုပ်ချုပ်စနစ် ဖော်ဆောင်ရေး၊ ပြည်သူ့ဗဟိုပြု ဒေသဖွံ့ဖြိုးရေးလုပ်ငန်းများဆောင်ရွက်ရေး ဟူသောရည်မှန်းချက် တာဝန် များကို အောင်မြင်အောင် ဆောင်ရွက်လျက်ရှိပါသည်။ အထွေထွေ အုပ်ချုပ်ရေးဦးစီးဌာနတွင် တာဝန်ထမ်းဆောင်ကြသည့် အဆင့်ဆင့်သော အရာထမ်း၊ အမှုထမ်းများသည် ရုံးချုပ်အဆင့်မှအောက်ခြေ ရပ်ကွက်/ ကျေးရွာအုပ်စုအဆင့်အထိ အထွေထွေအုပ်ချုပ်ရေးဦးစီးဌာနရုံး အသီးသီး တွင်တာဝန်ထမ်းဆောင်ကြပြီး နိုင်ငံတော်အုပ်ချုပ်ရေးယန္တရား ချောမွေ့စွာ လည်ပတ်ရေးတွင် ပါဝင်ဆောင်ရွက်ခြင်း၊ ဝန်ကြီးဌာန၏ ရည်မှန်းချက် တာဝန် များ၊ အခြားဝန်ကြီးဌာနမှ ပေးအပ်သောတာဝန်များနှင့် ဒေသဆိုင်ရာ အစိုးရ အဖွဲ့များမှ ပေးအပ်သောလုပ်ငန်းတာဝန်များကို ကျေပွန်စွာထမ်းဆောင် နေကြရသည်ဖြစ်ရာ ဒေသဆိုင်ရာအချက်အလက်များ ပြုစုထားရှိခြင်းသည် များစွာအရေးပါလာပါသည်။ ဒေသဆိုင်ရာ အချက်အလက် များပြုစုခြင်းဖြင့် မိမိတို့၏လုပ်ငန်းဆောင်ရွက်ရာတွင် အထောက်အကူပြုသကဲ့သို့ အကြီး အကဲများ နယ်မြေသို့ကွင်းဆင်းရာတွင် နယ်မြေ၏ အချက်အလက်များကို လွယ်ကူစွာသိရှိနိုင်မည်ဖြစ်ပါသည်။ ဤစာအုပ် သည်ဂန့်ဂေါမြို့နယ်၏ ဒေသဆိုင်ရာအချက်အလက်များ (၂၀၁၉ ခုနှစ်၊ စက်တင်ဘာလကုန်ထိ အခြေအနေ)ကို သက်ဆိုင်ရာဌာနအသီးသီးမှပေးပို့သော ကိန်းဂဏန်းများ နှင့်အညီ ပြုစုတင်ပြထားခြင်းဖြစ်ပါသည်။

ဒေသသမိုင်းအကျဉ်း

၂။ ဂန့်ဂေါမြို့နယ်သည် ရှေးပဝေသဏီအချိန်က ဂန့်ဂေါမြို့နယ်ဟု ခေါ်တွင် လာမည့်နေရာတွင် ပုဂံခေတ်၊ နရသီဟပတေ့မင်းလက်ထက်၌ မစ္စဂီရိအရပ်တွင် သက်လူမျိုးတို့ ပုန်ကန်ထကြွသည်ကို နှိမ်နှင်းရာတွင် အရေးမလှ၍ တပ်ပျက် ထွက်ခွာခဲ့သော တပ်ဗိုလ်၊ တပ်မှူးအချို့အား ပြစ်ဒဏ်ပေးသည့် အနေဖြင့် သစ်တော(၄)ရပ်သို့ပို့ခဲ့ရာ ကံ့ကော်တောအရပ် သို့ရောက်လာသူများမှ မြို့ရွာ တည်ထောင်ခဲ့သည်ကို သက္ကရာဇ်(၆၀၈)ခုနှစ်တွင် ကံ့ကော်တောရွာဟု သမုတ် ခဲ့ပြီး ကံ့ကော်တောရွာမှတစ်ဆင့် ကာလရွေ့လျားလာပြီး ယနေ့ထိဂန့်ဂေါဟု ခေါ်တွင်လာခဲ့သည်။ ၁၉၀၅ခုနှစ်တွင် အင်္ဂလိပ်အစိုးရက နယ်ပိုင်ရုံးစိုက်ခဲ့သဖြင့် ဂန့်ဂေါမြို့ ဖြစ်လာခဲ့ပါသည်။ ယခင်က ပခုက္ကူခရိုင်တွင်ပါဝင်ခဲ့ပြီး ၁၉၉၆ ခုနှစ်တွင် ဂန့်ဂေါခရိုင်၏ မြို့တော်ဖြစ်ခဲ့ပါသည်။ ဂန့်ဂေါမြို့သည် ယခင် ပြည်ထဲရေးဝန်ကြီးဌာန၏ (၂၇.၈.၁၉၇၃)ရက်စွဲပါစာအမှတ်၂/၁၃၉/အထ(၂)ဖြင့် ဖွဲ့စည်းထားသော မြို့နယ်ဖြစ်ပါသည်။ ဂန့်ဂေါမြို့နယ်၊ ကျောမြို့၏ သမိုင်း အကျဉ်းမှာ ကောဇာသက္ကရာဇ်(၂၂၄)ခုနှစ် ပျူနွယ်ဖွား ဦးကျော်ဝမှ ကျောချောင်း မြောက်ဘက်တဲနိမ့်(အရပ်ခေါ်တောအမည်)နေရာတွင် ကျောရွာကို ပထမအကြိမ် အဖြစ် စတင်တည်ထောင်ခဲ့ရာ ရွာတည်ထောင်သူ ဦးကျော်ဝအား အစွဲပြု၍ ကျော်ဝရွာဟုသမုတ်ခဲ့ရာမှ ကာလရွေ့လျားလာသောအခါ ကျောဟုခေါ်ဝေါ် ခဲ့ကြသည်။ သဘာဝဘေးအန္တရာယ်နှင့် ကျောချောင်းရေတိုက်စားကာရွာ ပျက်စီး၍ သက္ကရာဇ် ၁၁၃၀ခုနှစ် တပို့တွဲလပြည့်ကျော်(၅)ရက် အင်္ဂါနေ့ နံနက်ရောင်နီ လာချိန်တွင် မင်္ဂလာပန္နက်ရိုက်၍ ဒုတိယအကြိမ်ကျောရွာကို ယခုလက်ရှိ တည်နေရာတွင် ပြန်လည်တည်ထောင်ခဲ့ကြပါသည်။ ပန္နက်ရိုက်ရာ နေရာတွင် ကျားတစ်ကောင်လာဝပ်သည်ကိုတွေ့မြင်ကြ၍ ၎င်းကိုအစွဲပြုပြီး ကျားဝပ်ရွာဟု ပြောင်းလဲအမည်ပေးခဲ့သော်လည်း ကာလကြာလာသောအခါ ကျားဝပ်ရွာမှ ကျောရွာဟုပင်အမည်နာမ ခေါ်တွင်ခဲ့ကြသည်။ ယခင် ပြည်ထဲရေးဝန်ကြီးဌာန၏ (၃၀.၃.၂၀၁၅)ရက်စွဲပါစာအမှတ်၂၀၀/၂၃-၁၂၇(၄၅၇)ဦးခ(အထည)ဖြင့် ပေးပို့သည့် အမိန့်ကြော်ငြာစာဖြင့် ကျောကျေးရွာ၊ ရွှေပင်ကျေးရွာ၊ ပဲမစားကျေးရွာ၊ ရွာငယ် ကျေးရွာ၊ ကျွဲကိုင်းကျေးရွာ၊ စခါးကျေးရွာ(၆)ရွာအားစုစည်း၍ ကျောမြို့အဖြစ် သတ်မှတ်ပြီး အမှတ်(၁) ရပ်ကွက်၊ အမှတ်(၂)ရပ်ကွက်၊ အမှတ်(၃)ရပ်ကွက် ဖြင့်ဖွဲ့စည်းပြီး ကျောမြို့ အဖြစ် သတ်မှတ်ပေးခဲ့ပါသည်။

အခန်း(၂)

ပထဝီဝင် အနေအထား

တည်နေရာအကျယ်အဝန်း

၃။ ဂန့်ဂေါမြို့နယ်သည် မြန်မာနိုင်ငံ၏ အနောက်မြောက်ပိုင်းတွင် တည်ရှိ၍ မကွေးတိုင်းဒေသကြီး ဂန့်ဂေါခရိုင်၌တည်ရှိပါသည်။ ဂန့်ဂေါမြို့နယ်သည် မြောက်လတ္တီတွဒ် (၂၁ဒီဂရီ ၄၅မိနစ်)မှ (၂၂ဒီဂရီ ၄၅မိနစ်) အကြား၊ အရှေ့လောင်ဂျီတွဒ် (၉၄ဒီဂရီ ၀၀မိနစ်)မှ (၉၄ ဒီဂရီ ၃၀မိနစ်) အကြားတွင်တည်ရှိပြီး အရှေ့မှအနောက်သို့(၂၅)မိုင်နှင့် တောင်မှမြောက်သို့(၇၇)မိုင် ရှည်လျားပါသည်။ ဂန့်ဂေါမြို့နယ်၊ ကျောမြို့သည် မြောက်လတ္တီတွဒ်၁ဒီဂရီ၄၅မိနစ်နှင့် အရှေ့လောင်ဂျီတွဒ် ၉၄ဒီဂရီ ၁၀မိနစ်နှင့် ၉၄ ဒီဂရီ ၃၄ မိနစ်ကြားတွင်တည်ရှိပြီး မြို့နယ်နှင့်မြို့တို့၏ ဧရိယာအကျယ်အဝန်းမှာ အောက်ပါအတိုင်း ဖြစ်ပါသည်-

စဉ်	မြို့အမည်	မြို့ဧရိယာ စတုရန်းမိုင်	ကျေးရွာအုပ်စု ဧရိယာစတုရန်းမိုင်	မြို့နယ်ဧရိယာ စတုရန်းမိုင်
၁	ဂန့်ဂေါ	၀.၇၉၅	၉၅၀.၁၃၈	၉၅၀.၉၃၃
၂	ကျော	၀.၃၅၃	-	၀.၃၅၃
မြို့နယ်ချုပ်		၁.၁၄၈	၉၅၀.၁၃၈	၉၅၁.၂၈၆

နယ်နိမိတ်

၄။ ဂန့်ဂေါမြို့နယ်၏ အရှေ့ဘက်တွင် စစ်ကိုင်းတိုင်းဒေသကြီး ပုလဲမြို့နယ်၊ မင်းကင်းမြို့နယ်၊ကနီမြို့နယ်တို့နှင့်နယ်နိမိတ်ချင်း ထိစပ်လျက်ရှိပြီး တောင်ဘက်တွင် မကွေးတိုင်းဒေသကြီး၊ ထီးလင်းမြို့နယ်တို့နှင့် ထိစပ်လျက်ရှိပါသည်။ အနောက်ဘက်တွင် ချင်းပြည်နယ်ရှိ ဟားခါးမြို့နယ်နှင့်ထိစပ်လျက်ရှိပြီး မြောက်ဘက်တွင် စစ်ကိုင်းတိုင်းဒေသကြီး၊ ကလေးမြို့နယ်တို့နှင့် နယ်နိမိတ်ချင်း ထိစပ်လျက်ရှိပါသည်။ဂန့်ဂေါမြို့နယ်၊ကျောမြို့၏အရှေ့ဘက်တွင် ပုလဲမြို့နယ်၊ တောင်ဘက်တွင် ဂန့်ဂေါမြို့နယ်၊ ဇံမွေးကျေးရွာ၊ အနောက်ဘက်တွင် ထီးလင်းမြို့နယ်၊ မြောက်ဘက်တွင် ဂန့်ဂေါမြို့နယ် စကားကျေးရွာတို့နှင့် နယ်နိမိတ်ချင်း ထိစပ်လျက်ရှိပါသည်။

မြေမျက်နှာသွင်ပြင်

၅။ ဂန့်ဂေါမြို့နယ်သည် တောင်ကုန်းတောင်တန်းပေါများပြီး သစ်တောများ ဖုံးလွှမ်းနေပါသည်။ မြစ်ချောင်းများမှာ မြစ်သာမြစ်၊ လောင်ထောင်ချောင်း၊ မောချောင်း၊ ဇာဟောချောင်း၊ တော်ဝင်ချောင်း၊ လောင်ဂတ်ချောင်း၊ ကျောချောင်းတို့ဖြစ်ပါသည်။ ဂန့်ဂေါမြို့နယ်၊ ကျောမြို့သည် ပုံတောင်တောင်တန်းနှင့် ပုံညာတောင်တန်းကြားတွင်တည်ရှိသည့် မြေပြန့်လွင်ပြင်ဖြစ်ပါသည်။

ရေဆင်း

၆။ ဂန့်ဂေါမြို့နယ်အတွင်းရှိ ထင်ရှားသောမြစ်မှာ မြစ်သာမြစ်ဖြစ်၍ တောင်မှမြောက်သို့ ထူးခြားစွာ စီးဆင်းလျက်ရှိပါသည်။ ၎င်းမြစ်သာမြစ်မှာ နွေရာသီတွင်ရေအနက်(၅)ပေခန့်သာရှိ၍ စက်လှေများသွားလာနိုင်မှုမရှိပါ။ ဂန့်ဂေါမြို့နယ်၊ ကျောမြို့အတွင်း မြောက်မှတောင်သို့ စီးဆင်းလျက်ရှိသော ကျောချောင်းသည် ပေါက်မြို့နယ်အတွင်းရှိ ပေါက်ချောင်းအတွင်းသို့ စီးဝင်လျက်ရှိပါသည်။

ပင်လယ်ရေမျက်နှာပြင်အထက်အမြင့်

၇။ ဂန့်ဂေါမြို့နယ်သည် ပင်လယ်ရေမျက်နှာပြင်အထက် ပျမ်းမျှအမြင့် (၇၀၃)ပေတွင် တည်ရှိပါသည်။ အမြင့်ဆုံးတောင်မှာ ပုံတောင်ဖြစ်၍ ပင်လယ်ရေမျက်နှာပြင်အထက်(၃၈၅၀)ပေ မြင့်ပါသည်။

အခန်း(၃) ရာသီဥတုနှင့် သဘာဝပတ်ဝန်းကျင်

ရာသီဥတု

၈။ ဂန့်ဂေါမြို့သည် မုတ်သုန်ရာသီဥတုဒေသဖြစ်ပြီး၊ အမြင့်ဆုံးအပူချိန် (၄၆.၆°C)နှင့် အနိမ့်ဆုံးအပူချိန်မှာ(၇°C)ဖြစ်ပြီး ဂန့်ဂေါမြို့နယ်၊ ကျောမြို့သည် ပူအိုက်စွတ်စိုသော ရာသီဥတုဖြစ်ပါ၍ ဂန့်ဂေါမြို့နှင့် ကျောမြို့တို့၏ နှစ်အလိုက် ဖြစ်ပေါ်ခဲ့သော မိုးရေချိန်နှင့် အပူချိန်မှာ အောက်ပါအတိုင်းဖြစ်ပါသည်-

စဉ်	မြို့နယ်/ မြို့	ခုနှစ်	မိုးရေချိန်		အပူချိန်	
			မိုးရွာ ရက်	စုစုပေါင်း မိုးရေချိန် (လက်မ)	နေရာသီ (°C)	ဆောင်းရာသီ (°C)
					အမြင့်ဆုံး	အနိမ့်ဆုံး
၁	ဂန့်ဂေါ	၂၀၁၆	၈၉	၅၃.၄၈	၄၄	၇
၂	။	၂၀၁၇	၈၂	၃၆.၈၀	၄၄	၉
၃	။	၂၀၁၈	၈၇	၄၃.၃၀	၄၂.၀	၈.၀
၄	။	၂၀၁၉	၅၁	၂၈.၁၆	၄၆.၆	၇.၂

သဘာဝပေါက်ပင်များ

၉။ ဂန့်ဂေါမြို့နယ်အတွင်း ပေါက်ရောက်သည့် သဘာဝပေါက်ပင်များ မှာ ကျွန်း၊ ပိတောက်၊ ပျဉ်းကတိုး၊ သစ်ယာ၊ အင်ကြင်း၊ နှော၊ ရှား၊ ထောက်ကြံ့၊ ဝါးတို့ဖြစ်ပါသည်။ ဂန့်ဂေါမြို့နယ်၊ ကျောမြို့အတွင်း ပေါက်ရောက်သည့် သဘာဝပေါက်ပင်များမှာ ကျွန်း၊ ပျဉ်းကတိုး၊ သစ်ရာ၊ အင်ကြင်း၊ ပိတောက်၊ ရှား၊ ထောက်ကြံ့၊ နှော၊ သင်းဝင်၊ ထနှောင်း၊ ခူဆန်၊ မျှင်ဝါး၊ သိုက်ဝါး၊ တင်းဝါး၊ ကြသောင်းဝါးများ ပေါက်ရောက်ပါသည်။

တောရိုင်းတိရစ္ဆာန်များ

၁၀။ ဂန့်ဂေါမြို့နယ်တွင်တွေ့ရှိရသော တောရိုင်း တိရစ္ဆာန်များမှာ ဆင်၊ ကျား၊ ကျားသစ်၊ ခြင်္သေ့၊ တောဝက်၊ ဝက်ဝံ၊ ကြွဲ၊ ပြောင်၊ ဆတ်၊ သမင်၊ တောင်ဆိပ်၊ ဂျီ၊ တောခွေး၊ ခွေးတူဝက်တူ၊ တောကြောင်၊ သင်းခွေချပ်၊ ကြောင်မင်းနှင့် မျောက်အမျိုးမျိုး စသည်တို့ဖြစ်ပါသည်။

သဘာဝပတ်ဝန်းကျင်လက်ရှိအခြေအနေ

၁၁။ ဂန့်ဂေါမြို့နယ်၏ လက်ရှိ သဘာဝပတ်ဝန်းကျင် အခြေအနေမှာ သစ်တောဖုံးလွှမ်းမှု (၅၉.၁၅%) ရှိပါသည်။ ၎င်းအနက်မှကြိုးဝိုင်းသစ်တော ဖုံးလွှမ်းမှုမှာ(၄၄.၀၇%)ဖြစ်ပြီး ကြိုးပြင်ကာကွယ် တောဖုံးလွှမ်းမှုမှာ(၁၅.၈%) ရှိပါသည်။

သဘာဝပတ်ဝန်းကျင်ထိန်းသိမ်းရေးလုပ်ငန်းများ

၁၂။ ဂန့်ဂေါမြို့နယ်သည် ဘာဝပတ်ဝန်းကျင် ထိန်းသိမ်းရေးလုပ်ငန်းများ အတွက် ကြိုးဝိုင်းတော(၂၆၈၂၈၇.၃၁)ဧက၊ ကြိုးပြင်တော (၉၁၈၃၂)ဧက ထိန်းသိမ်းလျက်ရှိပါသည်။ သစ်တောစိုက်ခင်း တည်ထောင်နိုင်မှုမှာ ပုဂ္ဂလိက ကျွန်းစိုက်ခင်း (၆၂၅၀)ဧက၊ သစ်မာ(၁၇၄၀)ဧက၊ ကျေးရွာထင်းစိုက်ခင်း (၇၁) ဧက ဖြစ်ပါသည်။

သဘာဝဘေးအန္တရာယ်ကျရောက်မှု

၁၃။ ဂန့်ဂေါမြို့နယ်သည် မုတ်သုန်ရာသီဥတုဒေသဖြစ်ပြီး တောတောင် ထူထပ်သောဒေသဖြစ်၍ သဘာဝဘေးအန္တရာယ် ကျရောက်လေ့ရှိပါသည်။ ဂန့်ဂေါမြို့အတွင်း မြစ်သာမြစ်ရေ၏ စိုးရိမ်ရေမှတ်မှာ (၁၁၆၅)စင်တီမီတာ ဖြစ်ပါသည်။ ဂန့်ဂေါမြို့နယ်အတွင်း သဘာဝဘေး အန္တရာယ်ကျရောက်မှုမှာ ၂၀၁၈-၁၉ ခုနှစ်များတွင် လေဘေး(၁၂)ကြိမ်၊ မီးဘေး(၅) ကြိမ်၊ ရေဘေး(၂) ကြိမ် ရင်ဆိုင်ကြုံတွေ့ခဲ့ရပြီး ပျက်စီးဆုံးရှုံးမှုမှာ အောက်ပါအတိုင်း ဖြစ်ပါသည် -

စဉ်	အမျိုးအစား	ဖြစ်ပွားကြိမ်	သေ/ပျောက်ဦးရေ	အဆောက်အဦပျက်စီးဆုံးရှုံးမှု	ခန့်မှန်းဆုံးရှုံးမှုတန်ဖိုး(ကျပ်သန်း)	မှတ်ချက်
၁	လေဘေး	၁၂	-	အိမ်(၇၇)လုံး၊ ဘုန်းကြီးကျောင်းဆောင်(၄)ဆောင်	၁၄,၄၆၄၈	
၂	မီးဘေး	၅	-	အိမ်(၄)လုံးနှင့် တဲ(၂)လုံး	၈,၃၇၅၅	
၃	ရေဘေး	၂	-	တံတား(၂)စင်း ချဉ်းကပ်မြေသားပျက်စီးခြင်း	၈.၀၀	
စုစုပေါင်း		၁၉	-	-	၃၀,၈၄၈၃	

အခန်း(၄)

လူဦးရေဆိုင်ရာအချက်အလက်များ

နေထိုင်သည့်တိုင်းရင်းသားလူမျိုးစုများ

၁၄။ ဂန့်ဂေါမြို့နယ်တွင် နေထိုင်ကြသော တိုင်းရင်းသားလူမျိုးစုများမှာ

အောက်ပါအတိုင်း ဖြစ်ပါသည်-

စဉ်	လူမျိုး	နေထိုင်သည့်လူဦးရေ	မြို့နယ်လူဦးရေ	မြို့နယ်လူဦးရေ၏ ရာခိုင်နှုန်း
၁	ကချင်	၄	၁၃၅၇၇၆	၀.၀၀၃
၂	ကယား	၁	၁၃၅၇၇၆	၀.၀၀၁
၃	ကရင်	၈	၁၃၅၇၇၆	၀.၀၀၆
၄	ချင်း	၁၂၁၃၉	၁၃၅၇၇၆	၈.၉၄၀
၅	မွန်	-	-	-

စဉ်	လူမျိုး	နေထိုင်သည့် လူဦးရေ	မြို့နယ်လူဦးရေ	မြို့နယ်လူဦးရေ၏ ရာခိုင်နှုန်း
၆	ဗမာ	၁၂၃၆၁၄	၁၃၅၇၇၆	၉၁.၀၄၃
၇	ရခိုင်	၄	၁၃၅၇၇၆	၀.၀၀၃
၈	ရှမ်း	၆	၁၃၅၇၇၆	၀.၀၀၄
၉	ပအိုဝ်း	-	-	-
၁၀	ဓနု	-	-	-
၁၁	တောင်ရိုး	-	-	-
၁၂	ပလောင်	-	-	-
မြို့နယ်ချုပ်		၁၃၅၇၇၆	၁၃၅၇၇၆	၁၀၀%

အိမ်ခြေ၊ အိမ်ထောင်စု၊ လူဦးရေ

၁၅။ ဂန့်ဂေါမြို့နယ်၏ ၂၀၁၉ ခုနှစ်၊ စက်တင်ဘာလကုန်အထိ လူဦးရေမှာ အောက်ပါအတိုင်း ဖြစ်ပါသည် -

(က) အိမ်ခြေ/အိမ်ထောင်စု

စဉ်	မြို့နယ်/မြို့	အကြောင်းအရာ	အိမ်ခြေ	အိမ်ထောင်စု	ရပ်ကွက်	ကျေးရွာအုပ်စု	ကျေးရွာ
၁	ဂန့်ဂေါမြို့နယ်	မြို့နေ	၂၆၂၉	၂၇၇၇	၄	-	-
		ကျေးလက်နေ	၂၅၅၀၈	၂၅၆၅၉	-	၇၀	၁၀၇
		စုစုပေါင်း	၂၈၁၃၇	၂၈၄၃၆	၄	၇၀	၁၀၇
၂	ကျောမြို့	မြို့နေ	၁၁၃၁	၁၁၅၃	၃	-	-
		ကျေးလက်နေ	-	-	-	-	-
		စုစုပေါင်း	၁၁၃၁	၁၁၅၃	၃	-	-
မြို့နယ်ချုပ်			၂၉၂၆၈	၂၉၅၈၉	၇	၇၀	၁၀၇

(ခ) လူဦးရေ

စဉ်	မြို့နယ်/ မြို့	အကြောင်း အရာ	အသက်(၁၈) နှစ်အထက်			အသက်(၁၈) နှစ်အောက်			စုစုပေါင်း		
			ကျား	မ	ပေါင်း	ကျား	မ	ပေါင်း	ကျား	မ	ပေါင်း
၁	ဂန့်ဂေါ မြို့နယ်	မြို့နေ	၃၆၆၁	၄၅၈၉	၈၂၅၀	၁၉၁၇	၁၇၈၈	၃၇၀၅	၅၅၇၈	၆၃၇၇	၁၁၉၅၅
		ကျေးလက်နေ	၃၇၈၂၆	၄၁၅၆၅	၇၉၃၉၁	၁၉၉၆၂	၁၉၇၈၈	၃၉၇၅၀	၅၇၇၈၈	၆၁၃၅၃	၁၁၉၁၄၁
		စုစုပေါင်း	၄၁၄၈၇	၄၆၁၅၄	၈၇၆၄၁	၂၁၈၇၉	၂၁၅၇၆	၄၃၄၅၅	၆၃၃၆၆	၆၇၇၃၀	၁၃၁၀၉၆
၂	ကျောမြို့	မြို့နေ	၁၆၄၉	၁၇၇၉	၃၄၂၈	၆၁၀	၆၄၂	၁၂၅၂	၂၂၅၉	၂၄၂၁	၄၆၈၀
		ကျေးလက်နေ	-	-	-	-	-	-	-	-	-
		စုစုပေါင်း	၁၆၄၉	၁၇၇၉	၃၄၂၈	၆၁၀	၆၄၂	၁၂၅၂	၂၂၅၉	၂၄၂၁	၄၆၈၀
မြို့နယ်ချုပ်			၄၃၁၃၆	၄၇၉၃၃	၉၁၀၆၉	၂၂၄၈၉	၂၂၂၁၈	၄၄၇၀၇	၆၅၆၂၅	၇၀၁၅၁	၁၃၅၇၇၆

လူဦးရေတိုးနှုန်းနှင့်ကျားမအချိုး

၁၆။ ဂန့်ဂေါမြို့နယ်၏ ၂၀၁၉ခုနှစ် လူဦးရေတိုးနှုန်း ကျား/မအချိုး မှာ အောက်ပါအတိုင်း ဖြစ်ပါသည်-

(က) လူဦးရေတိုးနှုန်းနှင့် ကျားမအချိုး

စဉ်	မြို့နယ်/မြို့	ယခင်နှစ် လူဦးရေ	ယခုနှစ် လူဦးရေ	တိုးလာ ဦးရေ	တိုး နှုန်း	ကျား/မအချိုး		
						ကျား	မ	အချိုး
၁	ဂန့်ဂေါ	၁၂၉၁၆၈	၁၃၁၀၉၆	၁၉၈	၁.၄၉	၆၃၃၆၆	၆၇၇၃၀	၁: ၁.၀၇
၂	ကျောမြို့	၄၆၄၀	၄၆၈၀	၄၀	၀.၈၆	၂၂၅၉	၂၄၂၁	၁: ၁.၀၇
မြို့နယ်ချုပ်		၁၃၃၈၀၈	၁၃၅၇၇၆	၂၀၂၂	၁.၅၁	၆၅၆၂၅	၇၀၁၅၁	၁: ၁.၀၇

(ခ) မွေးဖွား၊ သေဆုံး၊ ပြောင်းဝင်၊ ပြောင်းထွက်လူဦးရေ

စဉ်	မြို့နယ်/မြို့	မူလလူ ဦးရေ	မွေးဖွား ဦးရေ	သေဆုံး ဦးရေ	ပြောင်းဝင် ဦးရေ	ပြောင်းထွက် ဦးရေ	လက်ရှိ လူဦးရေ
၁	ဂန့်ဂေါ	၁၂၉၁၆၈	၁၉၀၅	၈၁၁	၁၀၃၂	၁၉၈	၁၃၁၀၉၆
၂	ကျောမြို့	၄၆၄၀	၉၁	၅၁	-	-	၄၆၈၀
မြို့နယ်ချုပ်		၁၃၃၈၀၈	၁၉၉၆	၈၆၂	၁၀၃၂	၁၉၈	၁၃၅၇၇၆

ကိုးကွယ်သည့်ဘာသာ

၁၇။ ဂန့်ဂေါမြို့နယ်တွင် နေထိုင်ကြသူများ၏ ကိုးကွယ်သည့် ဘာသာအလိုက် လူဦးရေမှာ အောက်ပါအတိုင်းဖြစ်ပါသည်-

စဉ်	မြို့နယ်	ဗုဒ္ဓ ဘာသာ	ခရစ် ယာန်	ဟိန္ဒူ ဘာသာ	အစ္စလာမ် ဘာသာ	နတ်	အခြား	ပေါင်း
၁	ဂန့်ဂေါ	၁၁၈၉၅၉	၁၂၁၃၇	-	-	-	-	၁၃၁၀၉၆
၂	ကျော	၄၆၆၅	၁၅	-	-	-	-	၄၆၈၀
မြို့နယ်ချုပ်		၁၂၃၆၂၄	၁၂၁၅၂	-	-	-	-	၁၃၅၇၇၆

နိုင်ငံခြားသားများနေထိုင်မှု

၁၈။ ဂန့်ဂေါမြို့နယ်အတွင်း နိုင်ငံခြားသားများ နေထိုင်သူဦးရေမှာ အောက်ပါအတိုင်း ဖြစ်ပါသည်-

စဉ်	နိုင်ငံခြားသား လူမျိုး	နေထိုင်ဦးရေ	မြို့နယ်လူဦးရေ	မြို့နယ်လူဦးရေ၏ ရာခိုင်နှုန်း
(က)	တရုတ်	-	-	-
(ခ)	အိန္ဒိယ	-	-	-
(ဂ)	ပါကစ္စတန်	-	-	-
(ဃ)	ဘင်္ဂလားဒေ့ရှ်	-	-	-
	မြို့နယ်ချုပ်	-	-	-

အခန်း(၅)

အုပ်ချုပ်ရေးဆိုင်ရာအချက်အလက်များ

အုပ်ချုပ်ရေးနယ်မြေဖွဲ့စည်းမှု

၁၉။ ဂန့်ဂေါမြို့နယ်၏ အုပ်ချုပ်ရေးနယ်မြေဖွဲ့စည်းမှုမှာ အောက်ပါ အတိုင်း ဖြစ်ပါသည် -

စဉ်	မြို့နယ်	မြို့	ရပ်ကွက်	ကျေးရွာ အုပ်စု	ကျေးရွာ
၁	၁	၂	၇	၇၀	၁၀၇
	မြို့နယ်ချုပ်	၁	၂	၇၀	၁၀၇

ရွေးကောက်ပွဲဆိုင်ရာကိစ္စရပ်များ

၂၀။ ဂန့်ဂေါမြို့နယ်၏ ရွေးကောက်ပွဲဆိုင်ရာ ကိစ္စရပ်များအား အောက်ပါ အတိုင်း ဖြစ်ပါသည် -

(က) မြို့နယ်ရွေးကောက်ပွဲကော်မရှင်အဖွဲ့ခွဲ အဖွဲ့ဝင်စာရင်း

စဉ်	အမည်	အလုပ်အကိုင်	တာဝန်
၁	ဦးဇော်ဝင်း	အရောင်းအဝယ်	ဥက္ကဋ္ဌ
၂		လစ်လပ်	အဖွဲ့ဝင်
၃	ဒေါ်ခင်လေးရီ	ဒုတိယညွှန်ကြားရေးမှူး(အငြိမ်းစား)	အဖွဲ့ဝင်
၄	ဦးစန်းမြင့်ဦး	အထက်တန်းကျောင်းအုပ်(အငြိမ်းစား)	အဖွဲ့ဝင်
၅	ဦးမြင့်သန်း	သစ်အုပ်ကြီး(အငြိမ်းစား)	အဖွဲ့ဝင်
၆	ဦးအောင်ဌေးလွင်	တောင်သူ	အဖွဲ့ဝင်
၇	ဦးကျော်ကျော်ထွန်း	ဒုမြို့နယ်အုပ်ချုပ်ရေးမှူး	အဖွဲ့ဝင်
၈	ဒေါ်အေးအေး	ဒုဦးစီး၊ ပြန်ဆက်	အဖွဲ့ဝင်
၉	ဦးထင်အောင်ကြွယ်	မြို့နယ်စိုက်ပျိုးရေးဦးစီးမှူး	အဖွဲ့ဝင်
၁၀	ဦးဝင်းနိုင်	မြို့နယ်လဝကဦးစီးမှူး	အဖွဲ့ဝင်
၁၁	ဦးကျော်စိုးလင်း	မြို့နယ်ပညာရေးမှူး၊ မြို့နယ်ပညာရေးမှူးရုံး	အဖွဲ့ဝင်
၁၂	Drကျော်ကျော်	ကျန်းမာရေး	အဖွဲ့ဝင်
၁၃	ဒေါ်သူဇာအောင်	မြို့နယ်ဥပဒေအရာရှိ	အဖွဲ့ဝင်
၁၄	ဒေါ်မြလွင်	မြို့နယ်စာရင်းစစ်အရာရှိ	အဖွဲ့ဝင်
၁၅	ဦးခင်မောင်အေး	ဦးစီးမှူး၊ မြို့နယ်စည်ပင်သာယာရေးအဖွဲ့	အဖွဲ့ဝင်
၁၆	ဒေါ်ဆုရည်ဖြိုး	ဦးစီးအရာရှိ၊ မြို့နယ်ကော်မရှင်	အတွင်းရေးမှူး

(ခ) ဆန္ဒမဲပေးပိုင်ခွင့်ရှိသူဦးရေ

စဉ်	မြို့နယ်/ မြို့	မြို့နယ်/ မြို့လူဦးရေ	ကျား	မ	ပေါင်း
၁	ဂန့်ဂေါမြို့နယ်	၁၃၁၀၉၆	၄၁၄၈၇	၄၆၁၅၄	၈၇၆၄၁
၂	ကျောမြို့	၄၆၈၀	၁၆၄၉	၁၇၇၉	၃၄၂၈
	မြို့နယ်ချုပ်	၁၃၅၇၇၆	၄၃၁၃၆	၄၇၉၃၃	၉၁၀၆၉

(ဂ) နိုင်ငံရေးပါတီများ

စဉ်	ပါတီ	ဥက္ကဋ္ဌ	အတွင်းရေးမှူး	အမှုဆောင် ဦးရေ	ပါတီဝင် ဦးရေ
၁	ပြည်ခိုင်ဖြိုး	ဦးကျော်စွာမင်း	ဦးထွန်းထွန်းဦး	၁၅	-
၂	တစည	ဦးခင်မောင်	ဦးအံ့မြိုင်	၁၉	-
၃	NLD	ဦးမြင့်သိန်း	ဦးအောင်ဆန်းဝင်း	၁၉	-
	ညီညွတ်ဒီမို	ဦးညီညီထွန်း	-	၈	-
၄	ပြည်ထောင်စုကောင်း ကျိုးဆောင်ပါတီ	ဦးမြင့်အောင်	ဦးအောင်ဇော်မင်း	၉	-
၅	ချင်းအမျိုးသားဒီမို ကရက်တစ်ပါတီ	ဦးနှိာရ်ခမ်း	ဦးကီသိုသူး	၇	-

(ဃ) ရွေးချယ်ခံရသော လွှတ်တော်ကိုယ်စားလှယ်များ

စဉ်	လွှတ်တော်ကိုယ်စားလှယ်အမည်	ပါတီ/ တသီးပုဂ္ဂလ အမည်	လွှတ်တော်အမည်
၁	ဒေါ်ယဉ်မင်းလှိုင်	NLD	ပြည်သူ့လွှတ်တော်
၂	ဦးပြူးလွင်	NLD	အမျိုးသားလွှတ်တော်
၃	ဦးမြင့်ဇော်	NLD	တိုင်းဒေသကြီးလွှတ်တော်၊ မဲဆန္ဒနယ် အမှတ်(၁)
၄	ဦးအောင်ဆန်းဝင်း	NLD	တိုင်းဒေသကြီးလွှတ်တော်၊ မဲဆန္ဒနယ် အမှတ်(၂)

အခန်း(၆)

စီးပွားရေးဆိုင်ရာအချက်အလက်

စီးပွားရေးဆိုင်ရာခြုံငုံသုံးသပ်ချက်

၂၁။ ဂန့်ဂေါမြို့နယ်သည် မကွေးတိုင်းဒေသကြီးအတွင်းတွင် တည်ရှိပြီး စီးပွားရေးအရ ဖွံ့ဖြိုးတိုးတက်မှုနှေးကွေးသော မြို့နယ်တစ်ခုဖြစ်ပါသည်။ မြို့နယ်အတွင်းရှိ ဒေသခံပြည်သူလူထုသည် စိုက်ပျိုးရေးလုပ်ငန်းကို အဓိကလုပ်ကိုင်ဆောင်ရွက်ကြပါသည်။ ဂန့်ဂေါမြို့နယ်သည် ကုန်းလမ်းမပေါ်တွင် တည်ရှိ၍ လမ်းပန်းဆက်သွယ်ရေးကောင်းမွန်သော မြို့နယ်ဖြစ်ပါသည်။ မြို့နယ်၏အဓိကထွက်ကုန်မှာ သစ်မာ၊ စပါး၊ နှမ်း၊ ပဲမျိုးစုံတို့ဖြစ်ပြီး မန္တလေး၊ ပခုက္ကူမြို့၊ မုံရွာမြို့များသို့ အများဆုံးတင်ပို့ ရောင်းချပါသည်။

မြေအသုံးချမှု

၂၂။ ဂန့်ဂေါမြို့နယ်၏ မြေအမျိုးအစားအလိုက် အသုံးချထားသည့် ဧကအား အောက်ပါအတိုင်း ဖြစ်ပါသည် -

စဉ်	မြေအမျိုးအစား	ဧရိယာ(ဧက)
၁	အသားတင်စိုက်ပျိုးမြေဧရိယာပေါင်း	၉၂၈၅၃
	(က) လယ်မြေဧရိယာ	၃၆၆၆၃
	(ခ) ယာမြေ	၄၉၂၆၂
	(ဂ) ကိုင်း/ကျွန်းမြေ	၆၈၄၆
	(ဃ) ဥယျာဉ်မြေ	၈၂
	(င) တောင်ယာမြေ	-
၂	လှုပ်ထားမြေဧရိယာပေါင်း	-
	(က) လယ်မြေဧရိယာ	-
	(ခ) ယာမြေ	-
	(ဂ) ကိုင်း/ကျွန်းမြေ	-
	(ဃ) ဥယျာဉ်မြေ	-
	(င) ဓနိ	-
၃	စားကျက်မြေ	-
၄	စက်မှုလုပ်ငန်းသုံးမြေ	၃၅၅၂၂
၅	မြို့ရွာနှင့်အခြားမြေ	၄၈၃၉
၆	ကြိုးဝိုင်းတောဧရိယာ	၂၆၈၂၈၈
၇	တောရိုင်း	၁၁၇၈၅၉
၈	မြေရိုင်း	၂၀၉၇
၉	စိုက်ပျိုးခြင်းမပြုနိုင်သောဧရိယာ	၈၇၃၆၅
	စုစုပေါင်း	၆၀၈၈၂၃

ဆည်မြောင်းတာဝန်များနှင့် ဆည်ရေသောက်ဧရိယာ

၂၃။ ဂန့်ဂေါမြို့နယ်ရှိ ဆည်မြောင်းတာဝန်များနှင့်ဆည်ရေသောက် ဧရိယာမှာ အောက်ပါအတိုင်းဖြစ်ပါသည်-

(က) ကိုယ့်အားကိုယ်ကိုးဆည်များ

စဉ်	ဆည်အမည်	ဆည်အမျိုးအစား	ဆည်ရေသောက်ဧရိယာ	အကျိုးပြုဧက
၁	ဟံသာဝတီရေသွင်းမြောင်း	မြေသား	၄၇၀	၄၇၀
၂	ဟံသာဝတီပြည်တော်သာ	မြေသား	၃၈၉	၃၈၉
၃	ဟံသာဝတီဖွံ့ဖြိုးရေးမြောင်း	မြေသား	၂၄၈	၂၄၈
၄	မြင်သားထန်းသီမြောင်း	ကွန်ကရစ်	၂၄၅	၂၄၅
၅	ရေရှင်-နှမ်းခါး-တော်ဝင်မြောင်း	သစ်သား	၃၉၅	၃၉၅
၆	နှမ်းခါးဥတစ်လုံးမြောင်း	သစ်သား	၄၇၈	၄၇၈
၇	ကန်သာချောင်းနက်မြောင်း	မြေသား	၂၄၈	၂၄၈
၈	ကန်သာမင်းကန်မြောင်း	မြေသား	၄၀	၄၀
၉	တောင်ယာပြင်ကြပ်တွင်းမြောင်း	မြေသား	၄၇	၄၇
၁၀	ကျော်ရွာမင်းမြောင်းဆည်	မြေသား	၅၄	၅၄
၁၁	လာပို့ဖလိန်းမြောင်း	မြေသား	၁၂၉	၁၂၉
၁၂	လာပို့သစ်တံခါးဆည်	မြေသား	၃၆၄	၃၆၄
၁၃	မောက်လင်းစပါးအိုးဆည်	ကွန်ကရစ်	၄၀	၄၀
၁၄	အောင်မြင်ဆည်	မြေသား	၉၀	၉၀
၁၅	မကျည်းခင်နတ်ကြီးချောက်ဆည်	မြေသား	၂၂၇	၂၂၇
၁၆	ချောင်းနက်ဆည်	မြေသား	၈၂	၈၂
စုစုပေါင်း			၃၅၄၆	၃၅၄၆

(ခ) မြစ်ရေတင်စီမံကိန်းများ။

မရှိပါ။

(ဂ) တာဝန်များ/ရေထိန်းတံခါး။

မရှိပါ။

စိုက်ပျိုးရေးလုပ်ငန်း

၂၄။ ဂန့်ဂေါမြို့နယ်၏ စိုက်ပျိုးရေးလုပ်ငန်း ဆောင်ရွက်နိုင်မှုအခြေအနေမှာ အောက်ပါအတိုင်း ဖြစ်ပါသည် -

(က) အဓိကသီးနှံ(၁၀)မျိုး စိုက်ပျိုးထုတ်လုပ်မှု

စဉ်	သီးနှံအမည်	၂၀၁၈-၂၀၁၉ လျာထားဧက		၂၀၁၈-၂၀၁၉ ခုနှစ်			
				စိုက်	ရိတ်	နှုန်း	အထွက် (တင်း)
၁	စပါး	ဧက	-	-	-	-	-
		မိုး	၃၇၂၇၉	၂၆၆၂၉	-	-	-
၂	မြေပဲ	မိုး	၈၄	၈၇	-	-	-
		ဆောင်း	၆၆၉၆	-	-	-	-
၃	နှမ်း	မိုး	၅၁၃၃၅	၅၄၈၄၁	-	-	-
		ဧက	၃၈၇	-	-	-	-
၄	နေကြာ	မိုး	-	-	-	-	-
		ဆောင်း	၂၈၀၀	-	-	-	-
၅	ပဲတီစိမ်း	မိုး	၂၄၄	၁	-	-	-
		ဆောင်း	၁၃၂၈၉	-	-	-	-
၆	ပဲစဉ်းငုံ	ဆောင်း	၂၈	၁၂	-	-	-
၇	ဝါ	-	-	-	-	-	-
၈	ကြံ	-	-	-	-	-	-
၉	အစေ့ထုတ်ပြောင်း	မိုး	-	-	-	-	-
		ဆောင်း	-	-	-	-	-
၁၀	မတ်ပဲ	မိုး	-	-	-	-	-
		ဆောင်း	၁၁၈၀	-	-	-	-

(ခ) နှစ်ရှည်သီးနှံစိုက်ပျိုးမှုအခြေအနေ။ မရှိပါ။

(ဂ) အခြားဈေးကွက်ဝင်သီးနှံများ စိုက်ပျိုးထုတ်လုပ်မှု။ မရှိပါ။

(ဃ) လယ်ယာသုံးစက်ကိရိယာ သုံးစွဲမှုအခြေအနေ

စဉ်	အစိုးရ							ပုဂ္ဂလိက						
	လယ် ထွန် စက်	လက်တွန်း ထွန်စက်	မျိုး စေ့ ချ စက်	Combine Harvester	ရိတ် သိမ်း စက်	ချွေလှေ့ စက်	ရေ စုပ် စက်	လယ် ထွန် စက်	လက် တွန်း ထွန် စက်	မျိုး စေ့ ချ စက်	Combine Harvester	ရိတ် သိမ်း စက်	ချွေလှေ့ စက်	ရေ စုပ် စက်
၁	၅	-	-	၃	-	-	-	၂၅၇	၁၀၆၄	-	၆	-	၅၇	၄၈၀

(င) လယ်ယာသုံးထယ်၊ ထွန်နှင့် ကျွဲ၊ နွားကောင်ရေ

စဉ်	ထယ်အရေအတွက်	ထွန်အရေအတွက်	ကျွဲကောင်ရေ	နွားကောင်ရေ
၁	၁၀၉၈၇	၂၀၇၄၄	၅၄၁၅	၂၅၀၄၅

(စ) ဒေသတွင်း ဆန်ဖူလုံမှုရာခိုင်နှုန်း

စဉ်	အကြောင်းအရာ	ရေတွက်ပုံ	၂၀၁၇-၂၀၁၈ အမှန်	၂၀၁၈-၁၉ လျာထား	မှတ်ချက်
၁	လူဦးရေ	ဦး	၁၃၄၄၉၆	၁၃၅၇၇၆	
၂	လူတစ်ဦးတစ်နှစ်စားသုံးမှု				
	-ကျေးလက်နေ	တင်း	၁၅	၁၅	
	-မြို့နေ	တင်း	၁၂	၁၂	
၃	ဝမ်းစာလိုအပ်ချက်	တင်း	၁၉၆၇၉၆၄	၁၉၈၃၇၆၅	
	- ကျေးလက်နေ	တင်း	၁၇၇၀၀၆၀	၁၇၈၄၅၀၅	
	- မြို့နေ	တင်း	၁၉၇၉၀၄	၁၉၉၂၆၀	
၄	စပါးစိုက်ဧကပေါင်း	ဧက	၃၇၇၂၂	၃၇၂၇၉	
	-အထွက်နှုန်း	တင်း	၇၁.၀၇	၇၀.၁၁	
	-အထွက်တင်း	တင်း	၂၆၈၀၉၃၁	၂၆၁၃၅၆၇	
၅	စပါးစိုက် ဧက	ဧက	၃၇၇၂၂	၃၇၂၇၉	
၆	မျိုး	တင်း	၇၅၄၄၄	၇၄၅၅၈	
၇	အလေအလွင့်	တင်း	၁၁၃၁၆၆	၁၁၈၈၃၇	
၈	အသုံးပြုမှု	တင်း	၂၁၅၆၅၇၄	၂၁၇၀၁၆၀	
၉	ပိုလျှံမှု	တင်း	(+)၅၅၁၅၂၈	(+)၄၄၅၄၉၂	
၁၀	ဖူလုံမှု	%	၁၂၄.၃၁%	၁၂၀.၄၃%	

(ဆ) ဒေသတွင်းဆီဖူလုံမှုရာခိုင်နှုန်း

စဉ်	အကြောင်းအရာ	ရေတွက်ပုံ	၂၀၁၇-၁၈ အမှန်	၂၀၁၈-၁၉ လျာထား	မှတ်ချက်
၁	လူဦးရေ	ဦး	၁၃၄၄၉၆	၁၃၅၇၇၆	
၂	လူတစ်ဦးတစ်နှစ်စားသုံးမှု	ပိဿာ	၆	၆	
	ဝမ်းစာလိုအပ်ချက်	တန်	၁၃၁၈	၁၃၂၈	
၃	ဆီထွက်သီးနှံစုစုပေါင်းစိုက်ဧက	ဧက	၆၄၇၂၄	၆၁၅၄၇	
၄	အသားတင်ထွက်ရှိမှု	တန်	၆၀၁၆	၄၈၆၅	
၅	ပိုလျှံမှု	မက်/တန်	(+)၄၆၉၈	(+)၃၅၃၇	
၆	ဖူလုံမှု	%	၄၅၆.၄၅%	၃၆၆.၃၄%	

မွေးမြူရေးလုပ်ငန်းများ

၂၅။ ဂန့်ဂေါမြို့နယ်၏ မွေးမြူရေးလုပ်ငန်းများမှာ အောက်ပါအတိုင်း ဖြစ်ပါသည်-

(က) မွေးမြူရေးဇန်များ။ ဂန့်ဂေါမြို့နယ်တွင် မရှိပါ။

(ခ) မြို့နယ်မွေးမြူရေး (ကောင်ရေ)

စဉ်	မြို့နယ်	ခုနှစ်	ကျွဲ	နွား	ဝက်	ဆိတ်	ကြက်	ဘဲ	ငုံး
၁	ဂန့်ဂေါ	၂၀၁၈-၁၉	၈၆၈၄	၄၀၅၇၉	၁၈၉၁၅	၄၇၅	၂၃၆၇၆၀	၁၂၆	-
၂	ကျော	၂၀၁၈-၁၉	၃၆၂	၁၂၅၄	၅၈၅	-	၂၃၉၂	-	-
မြို့နယ်ချုပ်			၉၀၄၆	၄၁၈၃၃	၁၉၅၀၀	၄၇၅	၂၃၉၁၅၂	၁၂၆	-

(ဂ) မြို့နယ်အသားထုတ်လုပ်မှု (ပိဿာ)

စဉ်	မြို့နယ်	ခုနှစ်	ကျွဲ	နွား	ဝက်	ဆိတ်	ကြက်	ဘဲ	ငုံး
၁	ဂန့်ဂေါ	၂၀၁၈-၁၉	၉၆၂၂၃	၄၅၀၀၄၀	၆၃၆၀၂၄	၂၆၃၄	၇၅၅၇၇၄	၄၅၆	-
၂	ကျော	၂၀၁၈-၁၉	၄၀၀၉	၉၁၈၅	၁၂၉၈၀	-	၁၅၄၂၄	-	-
မြို့နယ်ချုပ်			၁၀၀၂၃၂	၄၅၉၂၂၅	၆၄၉၀၀၄	၂၆၃၄	၇၇၁၁၉၈	၄၅၆	-

(ဃ) မြို့နယ်ကြက်/ဘဲ/ငုံးဥထုတ်လုပ်မှု (လုံး)

စဉ်	မြို့နယ်	ခုနှစ်	ကြက်ဥ	ဘဲဥ	ငုံးဥ
၁	ဂန့်ဂေါ	၂၀၁၈-၁၉	၈၄၁၂၅၅၉	၅၃၂၉	-
၂	ကျော	၂၀၁၈-၁၉	၃၅၀၅၂၃	-	-
မြို့နယ်ချုပ်			၈၇၆၃၀၈၂	၅၃၂၉	-

(င) မြို့နယ်နို့ထွက်ပစ္စည်းထုတ်လုပ်မှု

စဉ်	မြို့နယ်/မြို့	ခုနှစ်	နို့စားနွား (ကောင်ရေ)	နို့ထွက် ပီဿာ
၁	ဂန့်ဂေါ	၂၀၁၈-၂၀၁၉	၈၀	၃၈၁၆၀
၂	ကျော	၂၀၁၈-၂၀၁၉	-	-
မြို့နယ်ချုပ်			၈၀	၃၈၁၆၀

(စ) မြို့နယ်ငါး၊ ပုစွန်မွေးမြူမှု

စဉ်	မြို့နယ် / မြို့	ခုနှစ်	ငါး			ပုစွန်		
			အရေအတွက် (ကန်)	ဧက	ထုတ်လုပ်မှု ပီဿာ	အရေအတွက် (ကန်)	ဧက	ထုတ်လုပ်မှု ပီဿာ
၁	ဂန့်ဂေါ	၂၀၁၈-၂၀၁၉	-	-	-	-	-	-
၂	ကျော	၂၀၁၈-၂၀၁၉	-	-	-	-	-	-
မြို့နယ်ချုပ်			-	-	-	-	-	-

(ဆ) ရေချိုရေငန်ငါးဖမ်းလုပ်ငန်းမှအသားထုတ်မှု(တန်)။ မရှိပါ။

စက်မှုလက်မှုလုပ်ငန်း

၂၆။ ဂန့်ဂေါမြို့နယ်၏ စက်မှုလက်မှုလုပ်ငန်း ဆောင်ရွက်နိုင်မှု အခြေအနေမှာ အောက်ပါအတိုင်းဖြစ်ပါသည်-

- (က) စက်မှုဇုန်များ။ မရှိပါ။
- (ခ) မြို့နယ်ရှိစက်ရုံများ။ မရှိပါ။
- (ဂ) မြို့နယ်ရှိအလုပ်ရုံများ

စဉ်	မြို့နယ်/မြို့	အမျိုးအစား	နိုင်ငံပိုင်	ပုဂ္ဂလိကပိုင်	လုပ်သားအင်အား
၁	ဂန့်ဂေါ	-	-	-	-
၂	ကျော	-	-	-	-
	မြို့နယ်ချုပ်	-	-	-	-

(ဃ) အိမ်တွင်းစက်မှုလုပ်ငန်းများ

စဉ်	မြို့နယ်/မြို့	စက်မှုလက်မှုလုပ်ငန်းအမျိုးအစား	အရေအတွက်	အင်အား
၁	ဂန့်ဂေါ	စက်ချုပ်လုပ်ငန်း	၁၄၆	၁၅၂
၂	။	ပန်းထိန်လုပ်ငန်း	၂၅	၅၅
၃	။	ပန်းပဲလုပ်ငန်း	၉	၁၅
၄	။	မုန့်လုပ်ငန်း	၇	၁၁
၅	။	အိုးလုပ်ငန်း	၁၀	၂၅
၆	။	နှီးလုပ်ငန်း	၂	၄
၇	။	စက်ယက္ကန်းလုပ်ငန်း	၁၁	၁၇
၈	။	လက်ယက္ကန်း	၇၈	၇၈
၉	။	ဆီစက်လုပ်ငန်း	၄	၃၂
၁၀	။	ဆန်စက်လုပ်ငန်း	၆၅	၁၃၀
၁၁	။	တွင်ခုံလုပ်ငန်း	၁၁	၂၃
၁၂	။	ဆိုင်ကယ်ပြင်လုပ်ငန်း	၁၁၀	၁၃၀

စဉ်	မြို့နယ်/မြို့	စက်မှုလက်မှုလုပ်ငန်းအမျိုးအစား	အရေအတွက်	အင်အား
၁	ကျော	စက်ချုပ်လုပ်ငန်း	၁၁	၁၁
၂	"	ပန်းထိန်လုပ်ငန်း	၁	၁
၃	"	ပန်းပဲလုပ်ငန်း	-	-
၄	"	မုန့်လုပ်ငန်း	-	-
၅	"	အိုးလုပ်ငန်း	-	-
၆	"	တွင်ခုံလုပ်ငန်း	-	-
မြို့နယ်ချုပ်			၄၉၀	၆၈၄

သစ်တောလုပ်ငန်းဆောင်ရွက်မှုအခြေအနေ

၂၇။ ဂန့်ဂေါမြို့နယ်၏ သစ်တောလုပ်ငန်းနှင့်ပတ်သက်သော အချက်အလက်များမှာအောက်ပါအတိုင်းဖြစ်ပါသည် -

(က) သစ်တောများ

စဉ်	အကြောင်းအရာ	ဧရိယာ(ဧက)	ပေါက်သည့်အပင်များ
၁	ကြိုးဝိုင်း	၂၆၈၂၈၇.၃၁	ကျွန်း၊ ပျဉ်းကတိုး၊ ပိတောက်၊ အင်ကြင်း၊ နေ့၊ သင်းဝင်၊ ထောက်ကြွံ၊ အင်၊ သပြေ၊ ဝါး
၂	ကြိုးပြင်	၉၁၈၃၂	အင်ကြင်း၊ အင်၊ ကျွန်း၊ ဝါး
မြို့နယ်ချုပ်		၃၆၀၁၁၉.၃၁	-

(ခ) စီးပွားဖြစ်သစ်တောစိုက်ခင်း

စဉ်	စိုက်ပျိုးသူ	နိုင်ငံ/ ပုဂ္ဂလိကပိုင်	စိုက် ဧက	တည်နေရာ	အပင် အမျိုးအစား	အရေ အတွက်
၁	ဌာန	နိုင်ငံပိုင်	၁၀၀	လောင်ထောင်(၉)	ကျွန်း	၅၄၀၀၀
၂	တင်ဝင်းထွန်း	ပုဂ္ဂလိက	၇၅၂	စစ်နီး(၃၂၃၉)	ကျွန်း	၄၀၆၀၈၀
၃	ဦးမြို့ဖေ	။	၁၀၀	စစ်နီး(၂၈)	ကျွန်း	၅၄၀၀၀
၄	ဒေါ်မာမာသိန်း	။	၆၀	ကျော(၉)	ကျွန်း	၃၂၄၀၀
၅	ဒေါ်အိရွှေဇင်	။	၂၀၀	စစ်နီး(၃၃)	ကျွန်း	၁၀၈၀၀၀
၆	ဦးစောလွင်	။	၂၀၀	စစ်နီး(၃၃)	ကျွန်း	၁၀၈၀၀၀
၇	ဦးကျော်တင်	။	၁၅၀	လောင်ထောင်	ကျွန်း	၈၁၀၀၀
မြို့နယ်ချုပ်			၁၅၆၂	-	-	၈၄၃၄၈၀

(ဂ) သစ်ထုတ်လုပ်မှု

စဉ်	အမျိုးအစား	ထုတ်လုပ်မှု(တန်)	မှတ်ချက်
၁	သစ်မာ	-	
၂	ကျွန်း	-	
စုစုပေါင်း		-	

(ဃ) သစ်တောထွက်ပစ္စည်းများ

စဉ်	အမျိုးအစား	ရေတွက်ပုံ	ထုတ်လုပ်မှု
၁	ထင်း	ကုဗတန်	၄၅၀
၂	မီးသွေး	ကုဗတန်	-
၃	ဝါး	လုံး	၁၀၅၀
၄	ကြိမ်	လုံး	-
၅	ရှားစေး	ပိဿာ	-
၆	သစ်ခေါက်	ပိဿာ	-
၇	အင်တွဲပွင့်ညှက်	ပိဿာ	-
၈	သနပ်ခါး	-	-
၉	ပျားဖယောင်း	ပိဿာ	၂၅
၁၀	ပျားရည်	ပိဿာ	၁၀၀
၁၁	ခနိ	ဗျက်(၀၀၀)	၅၀

တွင်းထွက်ပစ္စည်းထုတ်လုပ်မှုလုပ်ငန်း

၂၈။ ဂန့်ဂေါမြို့နယ်၏ တွင်းထွက်ပစ္စည်း ထုတ်လုပ်မှုလုပ်ငန်းနှင့် ပတ်သက်သော အချက်အလက်များမှာ အောက်ပါအတိုင်းဖြစ်ပါသည်-

(က) ဓါတ်သတ္တုတူးဖော်ထုတ်လုပ်မှု(ကျောက်မီးသွေး)

စဉ်	မြို့နယ်/မြို့	ဓါတ်သတ္တု အမျိုးအစား	ထွက်ရှိသည့်ဒေသ	ထုတ်လုပ်မှု ပမာဏ(တန်)	ထုတ်လုပ်မှုတန်ဖိုး (ကျပ်သန်းပေါင်း)
၁	ဂန့်ဂေါ	ကျောက်မီးသွေး	မြိုင်သား	၁၉၂၀	၁၁၅.၂
၂	ကျော	-	-	-	-
မြို့နယ်ချုပ်		၁	-	၁၉၂၀	၁၁၅.၂

(ခ) ကျောက်မျက်တူးဖော်ထုတ်လုပ်မှု။ ဂန့်ဂေါမြို့နယ် တွင် မရှိပါ။

စွမ်းအင်နှင့်လျှပ်စစ်ကဏ္ဍ

၂၉။ ဂန့်ဂေါမြို့နယ်၏ စွမ်းအင်/လျှပ်စစ်ကဏ္ဍနှင့် ပတ်သက်သော အချက်အလက်များမှာ အောက်ပါအတိုင်း ဖြစ်ပါသည်-

(က) ဒီဇယ်/ဓါတ်ဆီအရောင်းဆိုင်များ

စဉ်	မြို့နယ်	ဆိုင်အမည်	နိုင်ငံ ပိုင်	ပုဂ္ဂလိကပိုင်	တစ်နှစ်ရောင်းချမှု စည်ပေါင်း	
					ဓါတ်ဆီ	ဒီဇယ်
၁	ဂန့်ဂေါ	k.P.k	-	ပုဂ္ဂလိက	၂၅၀၀	၅၈၀၀
၂	။	မြို့ဖေ	-	ပုဂ္ဂလိက	၁၂၀၀	၃၃၀၀
၃	။	Diamond-A	-	ပုဂ္ဂလိက	၁၂၀၀	၃၂၀၀
၄	။	ဒေါ်ကေရီကျော်		ပုဂ္ဂလိက	၁၂၅၀	၃၃၅၀
၅	ကျော	မြို့ဖေ(၂)	-	ပုဂ္ဂလိက	၃၀၁၂	၄၆၈၀
မြို့နယ်ချုပ်		၅	-	-	၉၁၆၂	၂၀၃၃၀

(ခ) သဘာဝဓါတ်ငွေ့အရောင်းဆိုင်များ။ ဂန့်ဂေါမြို့နယ်တွင် မရှိပါ။

ပို့ဆောင်ရေးနှင့် လမ်းပန်းဆက်သွယ်ရေးလုပ်ငန်း

၃၀။ ဂန့်ဂေါမြို့နယ်၏ ပို့ဆောင်ရေးနှင့် လမ်းပန်းဆက် သွယ်ရေးလုပ်ငန်းနှင့်ပတ်သက်သော အချက်အလက်များမှာ အောက်ပါအတိုင်း ဖြစ်ပါသည်-

(က) လေကြောင်းလမ်း

စဉ်	လေဆိပ်/ရဟတ်ယာဉ်ကွင်းအမည်	တည်နေရာ	မှတ်ချက်
၁	လေဆိပ်(၁)ခု	မြောက်ကုန်းရပ်ကွက်	
၂	ရဟတ်ယာဉ်ကွင်း(၂)ကွင်း	။	

(ခ) ရေကြောင်းလမ်း

-

စဉ်	ရေကြောင်းလမ်း အမည်	မြို့နယ်အတွင်း		အရှည် ရေမိုင်	ဆိပ်ကမ်း အရေအတွက်	
		မှ	ထိ		သင်္ဘောဆိပ်	အခြား
၁	မြစ်သာမြစ်	မောလယ်	ဟံသာဝတီ	၇၇	-	-

(ဂ) ရထားလမ်းနှင့် ဘူတာရုံများ

စဉ်	ရထားလမ်းအမည်	မြို့နယ်အတွင်း		အရှည်မိုင်	ဘူတာ အရေအတွက်	
		မှ	ထိ		ကြီး	သေး
၁	အမှတ်(၁၃၉)အဆန်	ဂန့်ဂေါ	ဟံသာဝတီ	၄၄.၆၆	၇	၅
၂	အမှတ်(၁၄၀)အစုန်	ဟံသာဝတီ	ဂန့်ဂေါ			
၃	အမှတ်(၁၂၉)အဆန်	ဝါးပင်	ကျော	၁၀.၉၁	၂	၂
၄	အမှတ်(၁၃၀)အစုန်	ကျော	ဝါးပင်			
မြို့နယ်ချုပ်		-	-	၅၅.၅၇	၉	၇

(ဃ) ကားဂိတ်များ

စဉ်	ကားဂိတ်အမည်	ပြေးဆွဲသည့်ခရီးစဉ်	ပြေးဆွဲသည့်ယာဉ်အမျိုးအစား	ပြေးဆွဲသည့်ယာဉ်စီးရေ
၁	ရွှေမေတ္တာ	ဂန့်ဂေါ-မန္တလေး	မိနီဘတ်(စ်)	၁၅
၂	ယောရွှေပြည်	မန္တလေး၊မုံရွာ၊ ပခုက္ကူ၊ မကွေး၊ ကလေး၊နေပြည်တော်	မိနီဘတ်(စ်)	၃၂
၃	ဖြိုးမေတ္တာ	ဂန့်ဂေါ-မန္တလေး	မိနီဘတ်(စ်)	၁၆
၄	မြစ်သာမန်း	ဂန့်ဂေါ-မန္တလေး- ပခုက္ကူ	လူစီး/ကုန်တင်	၄
၅	ဂန့်ဂေါရွှေပြည်	ဂန့်ဂေါ-ပခုက္ကူ-မင်းတပ်၊ ကလေး-ဟားခါး	မိနီဘတ်(စ်)	၁၀
၆	ယောဇရာ	ဂန့်ဂေါ-ပခုက္ကူ	မိနီဘတ်(စ်)	၂
၇	ယောပစ်တိုင်းထောင်	မုံရွာ-ပခုက္ကူ-မကွေး၊ မင်းတပ်-ဟားခါး-ကလေး	မိနီဘတ်(စ်)	၂၂
စုစုပေါင်း		၇	-	၁၀၁

လမ်းဦးစီးလုပ်ငန်းများ

၃၁။ လမ်းဦးစီးလုပ်ငန်းများမှာ အောက်ပါအတိုင်း ဖြစ်ပါသည်-

(က) ကားလမ်း

စဉ်	ကားလမ်းအမည်	မြို့နယ်အတွင်း		အရှည်မိုင်
		မှ	ထိ	
၁	မုံရွာ-ပုလဲ-ဂန့်ဂေါ-ဟားခါးလမ်း	၆၇/၀	၁၂၆/၇	၅၉/၇
၂	ပခုက္ကူ-ပေါက်-ထီးလင်း-ဂန့်ဂေါလမ်း	၁၁၉/၄	၁၆၄/၂	၄၄/၆
၃	ဂန့်ဂေါ-ကလေးလမ်း	၀/၀	၄၁/၆	၄၁/၆
မြို့နယ်ချုပ်		-	-	၁၄၆/၃

(ခ) မြို့နယ်ချင်းဆက်လမ်းများ

စဉ်	လမ်းအမည်	အရှည် (မိုင်-ဖာလုံ)	အမျိုးအစား			မှတ်ချက်
			ကတ္တရာ	ကျောက်ချော	အမာခံလမ်း	
၁	မုံရွာ-ပုလဲ-ဂန့်ဂေါ-ဟားခါးလမ်း	၅၉/၇	၅၉/၇	-	-	
၂	ပခုက္ကူ-ပေါက်-ထီးလင်း-ဂန့်ဂေါလမ်း	၄၄/၆	၃၈/၃	-	၆/၃	
၃	ဂန့်ဂေါ-ကလေးလမ်း	၄၁/၆	၄၁/၆	-	-	
၄	မြိုင်-တောမ-ဂန့်ဂေါလမ်း	၁၈/၂	၀/၂	၁၈/၀	-	
မြို့နယ်ချုပ်		၁၆၄/၅	၁၄၀/၂	၁၈/၀	၆/၃	

(ဂ) တံတားများ

(၁) ပေ(၁၈၀)အထက်တံတားများ

စဉ်	တံတားအမည်	အရှည် (ပေ)	အမျိုးအစား	တည်ဆောက်သည့် ခုနှစ်	သွားလာနိုင်သည့် ယာဉ် (ကား/ရထား)
၁	မောချောင်းတံတား	၃၆၀	ဘေလီ	၂၀၁၆	ကား
၂	မြစ်သာမြစ်(မင်းရွာ)တံတား	၄၀၀	ဘေလီ	၂၀၁၅	ကား
၃	ပလောချောင်းတံတား	၂၄၀	ဘေလီ	၂၀၁၆	ကား
၄	မြစ်သာမြစ်(ပျား)တံတား	၆၃၀	ဘေလီ	၂၀၁၅	ကား
၅	မောက်ချောင်းတံတား	၃၆၀	ဘေလီ	၂၀၁၆	ကား
၆	မြစ်သာမြစ်(စိုင်ခူး)တံတား	၆၀၀	RCC	၂၀၁၇	ကား
၇	လောင်ဂတ်ချောင်းတံတား	၃၀၀	RCC	၂၀၁၅	ကား
၈	တော်ဝင်ချောင်းတံတား	၄၀၈	Rc+RPT	၂၀၁၃	ကား
၉	အနောက်ဂန့်ဂေါတံတား	၈၀၀	RCC	၂၀၁၈	ကား
မြို့နယ်ချုပ်		၉	-	-	-

(၂) ပေ(၁၈၀)အောက်တံတားများ

စဉ်	ပေ(၅၀)မှ(၁၈၀)ရှိ တံတားအမည်	အရှည် (ပေ)	အမျိုးအစား	တည်ဆောက်သည့် ခုနှစ်	သွားလာနိုင်သည့် ယာဉ်(ကား/ရထား)	ပေ(၅၀)အောက်တံတားအရေအတွက်
၁	ခေါင်းတုံ	၅၀	RCC	၂၀၁၇	ကား	၅၄၅
၂	သံဖိုချောက်	၅၀	RCC	၂၀၁၅	ကား	
၃	ချောင်းနက်	၅၀	RCC	၂၀၁၅	ကား	
၄	-	၅၀	RCC	၂၀၁၃	ကား	
၅	ကျွန်းချောင်း	၆၀	RCC	၂၀၁၇	ကား	
၆	မဲချောင်း	၆၀	RCC	၂၀၁၇	ကား	
၇	-	၆၀	RCC	၂၀၁၃	ကား	
၈	စင်းဇယ်	၇၀	RCC	၂၀၁၄	ကား	
၉	ပေါ်လော်	၇၀	RCC	၂၀၁၆	ကား	
၁၀	လယ်ဓမ္မ	၈၀	RCC	၂၀၁၂	ကား	
၁၁	ညောင်လယ်	၉၀	RCC	၂၀၁၇	ကား	
၁၂	မျက်မြောင်	၁၀၀	RCC	၂၀၁၄	ကား	
၁၃	နှမ်းခါး	၁၀၀	RC	၂၀၀၁	ကား	
၁၄	ရွာစည်	၁၀၀	D/S ဘေလီ	၂၀၁၅	ကား	
၁၅	ဖန်းခါး	၁၂၀	RCC	၂၀၁၇	ကား	
၁၆	စပါးအိုး	၁၂၀	RC	၂၀၀၉	ကား	
၁၇	ပန်းထိပ်	၁၂၀	RCC	၂၀၁၈	ကား	
၁၈	မဲချောင်း	၁၂၀	RCC	၂၀၁၅	ကား	
၁၉	တင်လဲ	၁၃၀	RC	၂၀၁၀	ကား	
၂၀	ကျောချောင်း	၁၅၀	RCC	၂၀၀၀	ကား	
၂၁	စစ်နီး	၁၅၀	RCC	၂၀၁၆	ကား	
၂၂	ပနဲချောင်း	၁၅၀	RC	၂၀၁၀	ကား	

စဉ်	ပေ(၅၀)မှ(၁၈၀)ရှိ တံတားအမည်	အရှည် (ပေ)	အမျိုးအစား	တည်ဆောက်သည့် ခုနှစ်	သွားလာနိုင်သည့် ယာဉ်(ကား/ရထား)	ပေ(၅၀)အောက်တံတားအရေအတွက်
၂၃	လောင်ထောင်	၁၆၀	RCC	၂၀၁၉	ကား	
၂၄	-	၁၆၀	RC	၂၀၀၀	ကား	
၂၅	လောင်ထောင်တံတား	၁၈၀	RCC	၂၀၁၇	ကား	
၂၆	စစ်နီးချောင်းတံတား	၁၈၀	D/S ဘေလီ	၂၀၁၅	ကား	
၁	ကျွဲကိုင်းတံတား	၁၈၀	RCC	၂၀၁၃	ကား	၁၁
မြို့နယ်ချုပ်		၂၇	-	-	-	၅၅၆

(ဃ) လမ်းတံတားသုံးစက်ကိရိယာများ

စဉ်	မြို့နယ်/ မြို့	လမ်းတံတားသုံးစက်ကိရိယာများ				လုပ်သား ဦးရေ
		မြေထိုးစက်	မြေကော်စက်	မြေသယ်ယာဉ်	လမ်း/မြေကြိတ်စက်	
၁	ဂန့်ဂေါ	၁	၂	၃	၄	၂၀
၂	ကျော	၁	-	၁	၁	၁၅
မြို့နယ်ချုပ်		၂	၂	၄	၅	၃၅

(င) လမ်း/ တံတားအသုံးပြုခကောက်ခံသည့်လုပ်ငန်း တိုးဂိတ်များ မရှိပါ။

ဟိုတယ်နှင့် ခရီးသွားလုပ်ငန်း

၃၂။ ဂန့်ဂေါမြို့နယ်ရှိ ဟိုတယ်နှင့်ခရီးသွားလုပ်ငန်းနှင့် ပတ်သက်သောအချက်အလက်များမှာ အောက်ပါအတိုင်းဖြစ်ပါသည် -

(က) ဟိုတယ်၊ မိုတယ်၊ အင်း၊ တည်းခိုခန်း

(၁) ဟိုတယ်

စဉ်	ဟိုတယ်အမည်	ဟိုတယ်		အဆင့်	အခန်း ပေါင်း
		နိုင်ငံပိုင်	ပုဂ္ဂလိကပိုင်		
၂	ဂန့်ဂေါဟိုတယ်	-	။	တတိယတန်း	၂၀
၃	ယောဟိုတယ်	-	။	တတိယတန်း	၂၂
မြို့နယ်ချုပ်		-	-	-	၄၂

(၂) မိုတယ်၊ အင်း၊ တည်းခိုခန်း

စဉ်	မြို့နယ်/မြို့	မိုတယ် အရေအတွက်	အင်း အရေအတွက်	တည်းခိုခန်း အရေအတွက်
၁	ဂန့်ဂေါ	၂	-	၆
၂	ကျော	-	-	၁
မြို့နယ်ချုပ်		၂	-	၇

(ခ) ကမ်းခြေနှင့် အပန်းဖြေနေရာများ

စဉ်	ကမ်းခြေ/အပန်းဖြေနေရာအမည်	တည်နေရာ
၁	ဗိုလ်မှူးဗစိန်ပန်းခြံ	မြောက်ကုန်းရပ်ကွက်
မြို့နယ်ချုပ်		-

သမဝါယမအသင်းများ

၃၃။ ဂန့်ဂေါမြို့နယ်တွင်ရှိသော သမဝါယမအသင်းများမှာ အောက်
ပါအတိုင်းဖြစ်ပါသည် -

စဉ်	မြို့နယ်/မြို့	သမဝါယမ အသင်းပေါင်း	သမဝါယမ အသင်းစုပေါင်း	မှတ်ချက်
၁	ဂန့်ဂေါမြို့နယ်	၁၄၃	၁	
၂	ကျောမြို့	၁၂	-	
မြို့နယ်ချုပ်		၁၅၅	၁	

စီးပွားရေးဆိုင်ရာ အခြေခံအဆောက်အအုံများ

၃၄။ ဂန့်ဂေါမြို့နယ်တွင်ရှိသော စီးပွားရေးဆိုင်ရာအခြေခံ အဆောက်
အအုံများမှာ အောက်ပါအတိုင်း ဖြစ်ပါသည် -

(က) ကုမ္ပဏီကုန်စည်ခိုင်၊ပွဲရုံများ၊ဈေးနှင့်ကုန်တိုက်များ

(၁) ကုမ္ပဏီများ

စဉ်	ကုမ္ပဏီအမည်	ဆောင်ရွက်သည့်လုပ်ငန်း	တည်နေရာ
၁	ဦးမြို့ဖေကုမ္ပဏီ	ကျွန်းစိုက်ခင်း	မြောက်ကုန်းရပ်ကွက်
၂	ဦးစံရှားကုမ္ပဏီ	ကျွန်းစိုက်ခင်း	စည်ပင်သာယာရပ်ကွက်
၃	တင်ဝင်းထွန်းကုမ္ပဏီ	ကျွန်းစိုက်ခင်း	သာကောင်းကျေးရွာ
၄	ဝင်းမာအောင်ကုမ္ပဏီ	ကျွန်းစိုက်ခင်း	မြောက်ကုန်းရပ်ကွက်
၅	ဦးဝင်းဘို(ဟိဏ်းဂန့်ဂေါ)	ဆောက်လုပ်ရေး	မြို့မရပ်ကွက်
၆	ဦးလွင်ဦး(ယောညီအစ်ကို)	ဆောက်လုပ်ရေး	စည်ပင်သာယာရပ်ကွက်
၇	ဦးစောလွင်(မြစ်သာဂန့်ဂေါ)	ဆောက်လုပ်ရေး	စည်ပင်သာယာရပ်ကွက်
၈	ကောင်းမြတ်ဦး	ဆောက်လုပ်ရေး	ဇောဟောကျေးရွာ
၉	ယောမြန်မာကုမ္ပဏီ	ဆောက်လုပ်ရေး	မြောက်ကုန်းရပ်ကွက်
၁၀	Safe And Sound Co,LTD	ဆောက်လုပ်ရေး	ကျောတိုက်ရပ်ကွက်

(၂) ကုန်စည်ခိုင်များ

စဉ်	မြို့နယ်/မြို့	ကုန်စည်ခိုင်အမည်	ရောင်းဝယ်သည့်ပစ္စည်းများ	တည်နေရာ
၁	ဂန့်ဂေါမြို့နယ်	-	-	-
၂	ကျောမြို့	-	-	-
မြို့နယ်ချုပ်		-	-	-

(၃) ပွဲရုံများ

စဉ်	မြို့နယ်/မြို့	ပွဲရုံအမည်	ရောင်းဝယ်သည့်ပစ္စည်းများ	တည်နေရာ
၁	ဂန့်ဂေါမြို့နယ်	-	-	-
၂	ကျောမြို့	-	-	-
မြို့နယ်ချုပ်		-	-	-

(၄) ဈေးများ

စဉ်	မြို့နယ်/ မြို့	ဈေးအမည်	တည်နေရာ	မှတ် ချက်
၁	ဂန့်ဂေါမြို့	မြို့မဈေး	မြောက်ကုန်းရပ်ကွက်	
၂	။	အခွန်လွတ်ဈေး	မြောက်ကုန်းရပ်ကွက်	
၁	ကျောမြို့	ရဲဈေး	အမှတ်(၁)ရပ်ကွက်၊ကျောမြို့	
မြို့နယ်ချုပ်		၃	-	

(၅) ကုန်တိုက်များ

စဉ်	မြို့နယ်/မြို့	ကုန်တိုက်အမည်	ရောင်းဝယ်သည့် ပစ္စည်းများ	တည်နေရာ
၁	ဂန့်ဂေါမြို့နယ်	-	-	-
၂	ကျောမြို့	-	-	-
မြို့နယ်ချုပ်		-	-	-

(ခ) ဘဏ်များ

စဉ်	မြို့နယ်/မြို့	ဘဏ်အမည်	အစိုးရပိုင်	ပုဂ္ဂလိကပိုင်	စုစုပေါင်း
၁	ဂန့်ဂေါ	မြန်မာ့စီးပွားရေးဘဏ်	၁	-	၁
၂	။	လယ်ယာဖွံ့ဖြိုးဘဏ်	၁	-	၁
၃	။	ကမ္ဘောဇဘဏ်	-	၁	၁
၄	။	ပထမပုဂ္ဂလိကဘဏ်	-	၁	၁
၅	။	CB ဘဏ်	-	၁	၁
၁	ကျောမြို့	-	-	-	-
မြို့နယ်ချုပ်			၂	၃	၅

(ဂ) စတိုးဆိုင်နှင့် အရောင်းဆိုင်များ

စဉ်	ဆိုင်အမျိုးအစား	အရေအတွက်		
		ဂန့်ဂေါမြို့နယ်	ကျောမြို့	စုစုပေါင်း
၁	စတိုးဆိုင်	၂၁	၂	၂၃
၂	ရွှေဆိုင်	၇	၁	၈
၃	လျှပ်စစ်ပစ္စည်းဆိုင်	၂၃	၂	၂၅
၄	ဖုန်း/ဖုန်းပစ္စည်းအရောင်းဆိုင်	၁၅	၁	၁၆
၅	စာအုပ်ဆိုင်	၅	၁	၆
၆	ဆေးဆိုင်	၁၀	၂	၁၂
၇	စားသောက်ဆိုင်	၁၅	၃	၁၈
၈	လဖက်ရည်ဆိုင်	၇	၄	၁၁
၉	ကုန်မာဆိုင်	၈	၂	၁၀
၁၀	စိုက်ပျိုးရေးပစ္စည်းဆိုင်	၄	၁	၅
၁၁	ဆောက်လုပ်ရေးပစ္စည်းဆိုင်	၅	၂	၇
၁၂	ဆန်ဆိုင်	၇	၁	၈
၁၃	အဝတ်အထည်ဆိုင်	၂၂	၅	၂၇
၁၄	နိဗ္ဗာန်ကုန်ဆိုင်	၃	၁	၄
မြို့နယ်ချုပ်		၁၅၂	၂၈	၁၈၀

စည်ပင်သာယာရေးလုပ်ငန်းများ

၃၅။ ဂန့်ဂေါမြို့နယ်၏စည်ပင်သာယာရေးလုပ်ငန်းများမှာ တစ်ဖက်ပါ အတိုင်း ဖြစ်ပါသည်-

(က) ဈေးလုပ်ငန်း

စဉ်	မြို့နယ်	ဈေးအမည်	ဆိုင်ခန်း အရေအတွက်	နိုင်ငံပိုင်	ပုဂ္ဂလိ ကပိုင်	ဆိုင်ခန်း အရေအတွက်
၁	ဂန့်ဂေါ	မြို့မဈေး	၂၈၇	နိုင်ငံပိုင်	-	၂၈၇
၂	ကျောမြို့	-	-	-	-	-
မြို့နယ်ချုပ်		၁	၂၈၇	-	-	၂၈၇

(ခ) သောက်သုံးရေရရှိရေးလုပ်ငန်း

စဉ်	မြို့နယ်	စက်ရုံအမည်	တည်နေရာ	အမျိုးအစား	တစ်ရက်ထုတ်လုပ်မှု(ဂါလံ)	ဖြန့်ဖြူးနိုင်မှု(အိမ်ခြေ)
၁	ဂန့်ဂေါမြို့နယ်	ရေတင်စက်ရုံ	စည်ပင်သာယာရပ်ကွက်	မြစ်ရေ	၈၀၀၀၀	၂၄၆
၂	ကျောမြို့	-	-	-	-	-
မြို့နယ်ချုပ်					၈၀၀၀၀	၂၄၆

(ဂ) သန့်ရှင်းရေးလုပ်ငန်း

စဉ်	မြို့နယ်	သန့်ရှင်းရေးသုံးစက်ကိရိယာများ(စီး)				လုပ်သားဦးရေ
		သန့်ရှင်းရေးယာဉ်	မိလ္လာယာဉ်	ဖုန်စုပ်စက်	ရေစုပ်စက်	
၁	ဂန့်ဂေါ	၂	၁	-	၃	၃
၂	ကျော	-	-	-	-	-
မြို့နယ်ချုပ်		၂	၁	-	၃	၃

(ဃ) လမ်း/တံတားလုပ်ငန်း

(၁) လမ်းလုပ်ငန်း

စဉ်	လမ်းပေါင်း(လမ်း)	စုစုပေါင်းလမ်းအရှည်(မိုင်)	ကတ္တရာလမ်းပေါင်း		ကွန်ကရစ်လမ်းပေါင်း		မြေသားလမ်းပေါင်း	
			လမ်း	မိုင်	လမ်း	မိုင်	လမ်း	မိုင်
၁	၁၂	၃/၀.၀၇	၂	၀/၄.၈၀	၇	၀/၃.၅၀	၃	၁/၇.၇၀
မြို့နယ်ချုပ်	၁၂	၃/၀.၀၇	၂	၀/၄.၈၀	၇	၀/၃.၅၀	၃	၁/၇.၇၀

(၂) တံတားလုပ်ငန်း

စဉ်	တံတားပေါင်း(စင်း)				
	သံကူကွန်ကရစ်	ကွန်ကရစ်	အုတ်	သစ်သား	ပေါင်း
၁	၃	-	-	-	၃
မြို့နယ်ချုပ်	၃	-	-	-	၃

(၃) လမ်းတံတားသုံးစက်ကိရိယာများ

စဉ်	မြို့နယ် / မြို့	လမ်းတံတားသုံးစက်ကိရိယာများ				လုပ်သား ဦးရေ
		မြေထိုးစက်	မြေကော်စက်	မြေကြိတ်စက်	မြေသယ်ယာဉ်	
၁	ဂန့်ဂေါ	၁	၁	-	-	-
၂	ကျော	-	-	-	-	-
မြို့နယ်ချုပ်		၁	၁	-	-	-

ပုံနှိပ်လုပ်ငန်းနှင့် မီဒီယာလုပ်ငန်းများ

၃၆။ ဂန့်ဂေါမြို့နယ်တွင်ရှိသော ပုံနှိပ်တိုက်နှင့် မီဒီယာလုပ် ငန်းများမှာ အောက်ပါအတိုင်း ဖြစ်ပါသည်-

(က) ပုံနှိပ်လုပ်ငန်းနှင့် တေးသံသွင်း၊ ဗီဒီယို

စဉ်	မြို့နယ်/ မြို့	ပုံနှိပ်စက်		လွန်ပျံတာ	မိတ္တူ	သွင်းသံ သွင်း	ဗီဒီယို
		၃၀၀၀	၃၀၀၀				
၁	ဂန့်ဂေါ	-	ပုဂ္ဂလိကပိုင်	၆	၆	-	၆
၂	ကျော	-	ပုဂ္ဂလိကပိုင်	-	၃	-	-
မြို့နယ်ချုပ်		-	-	၆	၉	-	၆

(ခ) မီဒီယာလုပ်ငန်းများ။

မရှိပါ။

ပြည်တွင်းအသားတင်ထုတ်လုပ်မှုနှင့်ဝန်ဆောင်မှုတန်ဖိုး

၃၇။ ဂန့်ဂေါမြို့နယ်၏ ပြည်တွင်းအသားတင် ထုတ်လုပ်မှုနှင့် ဝန်ဆောင်မှုတန်ဖိုးကို အောက်ပါအတိုင်းဖော်ပြအပ်ပါသည်-

ကျပ်သန်းပေါင်း

စဉ်	အကြောင်းအရာ	၂၀၁၇- ၂၀၁၈ အသားတင် ထုတ်လုပ်မှု တန်ဖိုး	၂၀၁၈-၂၀၁၉ ရည်မှန်းချက် တန်ဖိုး	၂၀၁၈-၂၀၁၉ ခုနှစ် ဆောင်ရွက်နိုင်မှု		
				တန်ဖိုး	အကောင် အထည် ဖော်နိုင်မှု	တိုး တက်မှု %
၁	ထုတ်လုပ်မှုတန်ဖိုး	၉၄၉၃၄.၉	၉၉၈၅၇.၅	၉၆၅၁၃.၅	၉၆.၇	၁.၇
၂	ဝန်ဆောင်မှု	၂၃၄၉၆.၄	၂၅၅၉၁.၂	၂၆၁၂၃.၈	၁၀၂.၁	၁၁.၂
၃	ကုန်သွယ်မှုတန်ဖိုး	၂၂၅၉၉.၂	၂၄၆၉၉.၀	၂၂၅၈၂.၀	၉၁.၄	-၀.၁
၄	အသားတင်ထုတ်လုပ်မှုနှင့် ဝန်ဆောင်မှုတန်ဖိုး	၁၄၁၀၃၀.၅	၁၅၀၁၄၇.၇	၁၄၅၂၁၉.၃	၉၆.၇	၃.၀

လူတစ်ဦးချင်းဝင်ငွေ

၃၈။ ဂန့်ဂေါမြို့နယ်၏ တစ်ဦးချင်းဝင်ငွေကို အောက်ပါအတိုင်း ဖော်ပြ
အပ်ပါသည်-

စဉ်	၂၀၁၆-၂၀၁၇	၂၀၁၇-၂၀၁၈	၂၀၁၈-၂၀၁၉
၁	၁၂၉၃၄၇၆	၁၁၀၄၂၀၇	၁၂၂၁၁၉၇

သက်မွေးဝမ်းကျောင်းလုပ်ငန်းအလိုက် အလုပ်လုပ်သူဦးရေ

၃၉။ ဂန့်ဂေါမြို့နယ်၏ အသက်မွေးဝမ်းကျောင်းလုပ်ငန်းအလိုက်
အလုပ်လုပ်ကိုင်သူဦးရေမှာအောက်ပါအတိုင်းဖြစ်ပါသည် -

ဇယား	မြို့နယ်	အစိုးရဝန်ထမ်း	ဝန်ဆောင်မှု	စိုက်ပျိုးရေး	မွေးမြူရေး	အရောင်းအဝယ်	စက်မှုလက်မှု	ရေလုပ်ငန်း	ကျပ်စား	အခြား	စုစုပေါင်း
၁	ဂန့်ဂေါ	၂၅၆၂	၄၂၉	၇၃၈၆၉	၁၁၆	၁၄၇၇	၁၅၇၃	၂၀	၁၁၅၀၃	၁၁၉	၉၁၆၆၈
၂	ကျော	၁၄၇	-	၅၅၁	-	၄၉	၁၂	-	၆၁၂	-	၁၃၇၁
မြို့နယ်ချုပ်		၂၇၀၉	၄၂၉	၇၄၄၂၀	၁၁၆	၁၅၂၆	၁၅၈၅	၂၀	၁၂၁၁၅	၁၁၉	၉၃၀၃၉

အလုပ်လုပ်နိုင်သူဦးရေနှင့် အလုပ်လက်မဲ့ဦးရေ
 ၄၀။ ဂန့်ဂေါမြို့နယ်တွင်ရှိသော အလုပ်လုပ်နိုင်သူဦးရေနှင့် အလုပ်
 လက်မဲ့နှုန်းကို အောက်ပါအတိုင်း ဖော်ပြအပ်ပါသည် -

စဉ်	မြို့နယ်/မြို့	အလုပ် လုပ်နိုင်သူ ဦးရေ	လုပ်ငန်းခွင်ရှိ လုပ်သား ဦးရေ	အလုပ်လက်မဲ့ ဦးရေ	အလုပ်လက်မဲ့ ရာခိုင်နှုန်း
၁	ဂန့်ဂေါ	၉၅၁၆၃	၈၉၇၂၇	၅၄၃၆	၅.၇၁
၂	ကျော	၃၄၂၈	၃၃၁၂	၁၁၆	၃.၃၈
မြို့နယ်ချုပ်		၉၈၅၉၁	၉၃၀၃၉	၅၅၅၂	၅.၆၃

အခန်း(၇)

လူမှုရေးဆိုင်ရာအချက်အလက်များ

ပညာရေးကဏ္ဍ

၄၁။ ဂန့်ဂေါမြို့နယ်တွင်ရှိသော ပညာရေးဆိုင်ရာ အချက်အလက်များ
 မှာ တစ်ဖက်ပါအတိုင်းဖြစ်ပါသည် -

(က) အဆင့်မြင့်ပညာ

စဉ်	တက္ကသိုလ်/ ကောလိပ်/ သိပ္ပံ ကျောင်းအမည်	တည် နေရာ	အကျယ် အဝန်း (ဧက)	ဆရာ/ ဆရာမ ဦးရေ	ကျောင်း သား/သူ ဦးရေ	ဆရာနှင့် ကျောင်း သားအချိုး
၁	အစိုးရစက်မှု လက်မှုသိပ္ပံ	စိုင်းဒူး ကျေးရွာ	၅၇	၆၈	၄၄၁	၁:၆.၅

(ခ) အခြေခံပညာ

(၁) အထကကျောင်းများ။

စဉ်	ကျောင်းအမည်	တည်နေရာ	အကျယ် အဝန်း (ဧက)	ဆရာ/ ဆရာမ ဦးရေ	ကျောင်း သား / သူ ဦးရေ	ဆရာနှင့် ကျောင်း သားအချိုး
၁	အထက(ဂန့်ဂေါ)	ကျောတိုက်	၁၂.၁၄	၄၉	၁၀၇၆	၁:၂၂
၂	အထက(ရှုံးရှို)	ရှုံးရှို	၁၀.၀၂	၂၈	၈၇၉	၁:၃၁
၃	အထက(ကန်)	ကန်	၇.၇၀	၂၇	၆၁၇	၁:၂၃
၄	အထက(ကျော)	ကျော	၁၀.၄၀	၄၃	၁၁၀၈	၁:၂၆
၅	အထက(မြို့မ)	မြို့မ	၅.၇၃	၂၉	၅၈၅	၁:၂၀
၆	အထက(မွေ့လယ်)	မွေ့လယ်	၁၀.၈၉	၃၀	၆၅၃	၁:၂၂
၇	အထက(တခရ)	တခရ	၂၀.၆၆	၃၁	၇၄၇	၁:၂၄
၈	အထက(လက်ပန်)	လက်ပန်	၃.၅၅	၂၂	၂၈၅	၁:၁၃
၉	အထက(မောက်)	မောက်	၃၁.၄၇	၂၃	၃၈၃	၁:၁၇
၁၀	အထက(မင်းရွာ)	မင်းရွာ	၁၅.၀၂	၂၇	၄၂၅	၁:၁၆
၁၁	အထက(ဟံသာဝတီ)	ဟံသာဝတီ	၁၃.၄၂	၃၈	၁၃၃၅	၁:၃၅
၁၂	အထက(မြောက်ခင်ရန်း)	မခရ	၁၉.၆	၃၅	၉၈၂	၁:၂၈
၁၃	အထက(နှမ်းခါး)	နှမ်းခါး	၁၁.၆၅	၃၁	၇၇၄	၁:၂၅
၁၄	အထက(မြင်းဇော)	မြင်းဇော	၄.၂၁	၁၈	၂၅၄	၁:၁၄
၁၅	အထက(ခွဲ)ကန့်သက်	ကန့်သက်	၁.၈	၁၈	၂၅၉	၁:၁၄
မြို့နယ်ချုပ်		၁၅	၁၇၉.၃	၄၄၉	၁၀၃၆၂	၁:၂၃

(၂) အထက(ခွဲ)ကျောင်းများ

စဉ်	ကျောင်းအမည်	တည်နေရာ	အကျယ်အဝန်း (ဧက)	ဆရာ/ဆရာမ ဦးရေ	ကျောင်းသား/သူ ဦးရေ	ဆရာနှင့် ကျောင်းသားအချိုး
၁	အထက(ခွဲ)ညောင်လယ်	ညောင်လယ်	၁.၅	၁၈	၁၉၃	၁:၁၁
၂	အထက(ခွဲ)မောက်လင်း	မောက်လင်း	၁၄.၇၅	၁၈	၂၆၀	၁:၁၄
၃	အထက(ခွဲ)စမိတ်	စမိတ်	၅.၅	၁၄	၂၀၈	၁:၁၅
၄	အထက(ခွဲ)စကား	စကား	၆.၅	၁၄	၂၀၇	၁:၁၅
၅	အထက(ခွဲ)လာပို့	လာပို့	၉.၈	၂၃	၄၄၀	၁:၁၉
၆	အထက(ခွဲ)မြင်သား	မြင်သား	၁၆.၈	၁၉	၄၅၆	၁:၂၄
၇	အထက(ခွဲ)ကန်သာ	ကန်သာ	၇.၃၅	၂၀	၄၉၉	၁:၂၅
၈	အထက(ခွဲ)ခေါင်းတုံ	ခေါင်းတုံ	၅.၅	၁၆	၂၃၅	၁:၁၅
၉	အထက(ခွဲ)ဇာဟော	ဇာဟော	၇.၁၁	၂၄	၄၇၀	၁:၂၀
၁၀	အထက(ခွဲ)မောလယ်	မောလယ်	၃.၀၂	၁၁	၁၃၈	၁:၁၃
၁၁	အထက(ခွဲ)လယ်ကြီးနောက်	လယ်ကြီးနောက်	၈	၁၀	၁၁၆	၁:၁၂
၁၂	အထက(ခွဲ)ဘော်ပြင်း	ဘော်ပြင်း	၃.၀၄	၁၂	၃၃၁	၁:၂၈
၁၃	အထက(ခွဲ)ကောင်းတင်	ကောင်းတင်	၁.၆၂	၁၁	၁၄၂	၁:၁၃
၁၄	အထက(ခွဲ)ထယ်လှော်	ထယ်လှော်	၇	၁၀	၁၇၉	၁:၁၈
၁၅	အထက(ခွဲ)ပန်းထိပ်	ပန်းထိပ်	၇.၁	၉	၁၅၉	၁:၁၈
၁၆	အထက(ခွဲ)ပိုဦး	ပိုဦး	၃.၅၁	၁၂	၂၈၃	၁:၂၄
၁၇	အထက(ခွဲ)ချောင်းကောက်	ချောင်းကောက်	၃.၁၅	၁၁	၁၈၅	၁:၁၇
၁၈	အထက(ခွဲ)တောင်ယာပြင်	တောင်ယာပြင်	၃.၇၈	၁၁	၁၅၂	၁:၁၄
၁၉	အထက(ခွဲ)လယ်ကြီး	လယ်ကြီး	၂.၅	၁၁	၉၅	၁:၉
၂၀	အထက(ခွဲ)သာကောင်း	သာကောင်း	၃.၃	၁၁	၁၅၈	၁:၁၄
၂၁	အထက(ခွဲ)ပနန်း	ပနန်း	၂	၁၁	၁၅၈	၁:၁၄
၂၂	အထက(ခွဲ)ကျော်ရွာ	ကျော်ရွာ	၇	၁၃	၁၇၆	၁:၁၄
၂၃	အထက(ခွဲ)ကြက်ရိုး	ကြက်ရိုး	၆.၄၉	၁၂	၁၁၅	၁:၁၀
၂၄	အထက(ခွဲ)ရှေ့ငံ	ရှေ့ငံ	၂.၆၈	၁၁	၂၈၀	၁:၂၅

စဉ်	ကျောင်းအမည်	တည်နေရာ	အကျယ်အဝန်း (ဧက)	ဆရာ/ဆရာမ ဦးရေ	ကျောင်းသား/သူ ဦးရေ	ဆရာနှင့် ကျောင်းသားအချိုး
၂၅	အထက(ခွဲ)ရွှေဘို	ရွှေဘို	၃.၃၆	၁၄	၃၄၄	၁:၂၅
၂၆	အထက(ခွဲ)တဇန်း	တဇန်း	၂.၀၆	၁၁	၁၄၉	၁:၁၄
၂၇	အထက(ခွဲ)သာစည်	သာစည်	၃.၁၈	၁၂	၁၅၂	၁:၁၃
မြို့နယ်ချုပ်		၂၇	၁၄၇.၆၀	၃၆၉	၆၂၈၀	၁: ၁၇

(၃) အလကကျောင်းများ

စဉ်	ကျောင်းအမည်	တည်နေရာ	အကျယ်အဝန်း (ဧက)	ဆရာ/ဆရာမ ဦးရေ	ကျောင်းသား/သူ ဦးရေ	ဆရာနှင့် ကျောင်းသား/သူအချိုး
၁	အလက မြောက်ကုန်း	မြောက်ကုန်း	၁.၁၆	၂၀	၅၈၉	၁:၂၉
၂	အလက ရောင်နက်	ရောင်နက်	၇.၂	၁၁	၁၁၇	၁:၁၁
၃	အလက ပြင်သာ	ပြင်သာ	၃.၈၈	၁၂	၄၄	၁:၄
၄	အလက ကုန်းရွာ	ကုန်းရွာ	၅.၅	၁၂	၃၆၉	၁:၃၁
၅	အလက လုံဟော	လုံဟော	၃.၀၈	၁၀	၁၈၂	၁:၁၈
၆	အလက ကျွန်းဒတ်	ကျွန်းဒတ်	၄.၀၇	၁၀	၁၁၉	၁:၁၂
၇	အလက ရွှေတောင်	ရွှေတောင်	၅.၉၈	၉	၇၆	၁:၈
၈	အလက စိုင်းဒူး	စိုင်းဒူး	၁၀.၀၆	၁၃	၁၈၉	၁:၁၅
၉	အလက စန်းမြို့	စန်းမြို့	၈.၀၄	၁၀	၁၃၄	၁:၁၃
၁၀	အလက ချောင်းနက်	ချောင်းနက်	၄.၈၂	၁၂	၆၃	၁:၅
၁၁	အလက တောင်ပြင်	တောင်ပြင်	၂	၁၁	၅၇	၁:၅
၁၂	အလက မဲ	မဲ	၂	၁၀	၁၇၀	၁:၁၇
၁၃	အလက လယ်မ	လယ်မ	၂.၂၅	၁၃	၂၄၄	၁:၁၉
၁၄	အလက မီးပြား	မီးပြား	၇.၂၇	၁၁	၉၀	၁:၉
၁၅	အလက တော်ဝင်	တော်ဝင်	၂.၁၈	၉	၁၀၉	၁:၁၂
၁၆	အလက ဖုန်းဆိုးကြယ်	ဖုန်းဆိုးကြယ်	၅.၂	၁၁	၇၆	၁:၇
၁၇	အလက ပြစ်မ	ပြစ်မ	၃.၅၁	၁၂	၂၀၅	၁:၁၇
၁၈	အလက ပျား	ပျား	၁.၄၂	၁၁	၁၉၈	၁:၂၀

စဉ်	ကျောင်းအမည်	တည်နေရာ	အကျယ်အဝန်း (ဧက)	ဆရာ/ဆရာမ ဦးရေ	ကျောင်းသား/သူဦးရေ	ဆရာနှင့် ကျောင်းသား/သူအချိုး
၁၉	အလက ရေရှင်မ	ရေရှင်မ	၃.၇၇	၁၂	၂၄၀	၁:၂၀
၂၀	အလက သင်တော	သင်တော	၅.၉၆	၁၁	၁၆၂	၁:၁၅
၂၁	အလက သာလင်း	သာလင်း	၃.၈၂	၁၁	၁၄၈	၁:၁၃
၂၂	အလက အုတ်လှ	အုတ်လှ	၁.၈၇	၁၀	၁၄၈	၁:၁၅
၂၃	အလက ရဲလှ	ရဲလှ	၃.၇၄	၈	၁၅၄	၁:၁၉
၂၄	အလက ကွမ်းဇဲ	ကွမ်းဇဲ	၅.၆၈	၉	၁၀၈	၁:၁၂
၂၅	အလက နုံးကြီး	နုံးကြီး	၁.၁	၉	၁၃၃	၁:၁၅
၂၆	အလက ခေါက်ခူ	ခေါက်ခူ	၃.၅၇	၉	၁၁၂	၁:၁၂
မြို့နယ်ချုပ်		၂၆	၁၀၉.၁၃	၂၈၆	၄၂၃၆	၁:၁၅

(၄) အလက(ခွဲ)ကျောင်းများ

စဉ်	ကျောင်းအမည်	တည်နေရာ	အကျယ်အဝန်း (ဧက)	ဆရာ/ဆရာမ ဦးရေ	ကျောင်းသား/သူဦးရေ	ဆရာနှင့် ကျောင်းသား/သူအချိုး
၁	အလက(ခွဲ) ကုက္ကား	ကုက္ကား	၁၀	၁၁	၂၄၃	၁:၂၂
၂	အလက(ခွဲ) အ.န.ဂ	အနောက်ဂန့်ဂေါ	၁.၈၄	၉	၁၈၈	၁:၂၁
၃	အလက(ခွဲ) စည်ပင်သာယာ	စည်ပင်သာယာ	၂.၆၄	၁၄	၄၅၁	၁:၃၂
၄	အလက(ခွဲ)ကျောတိုက်	ကျောတိုက်	၁.၈၃	၁၆	၃၁၀	၁:၁၉
၅	အလက(ခွဲ)ရှဉ်းရှည်	ရှဉ်းရှည်	၂.၉	၁၀	၅၀	၁:၅
၆	အလက(ခွဲ) ရွာမ	ရွာမ	၅.၆၆	၉	၁၀၉	၁:၁၂
၇	အလက(ခွဲ) ကျဲ	ကျဲ	၁.၀၄	၁၀	၆၅	၁:၇
၈	အလက(ခွဲ) ချိုင်း	ချိုင်း	၁.၅	၉	၅၁	၁:၆
၉	အလက(ခွဲ) စင်ပုံ	စင်ပုံ	၁	၁၀	၆၅	၁:၇
၁၀	အလက(ခွဲ) အိမ်သစ်	အိမ်သစ်	၃.၄၂	၉	၆၆	၁:၇
၁၁	အလက(ခွဲ) အန်းတား	အန်းတား	၃.၀၃	၁၀	၇၃	၁:၇
၁၂	အလက(ခွဲ) ဝါးပင်	ဝါးပင်	၂.၃	၉	၇၄	၁:၈
၁၃	အလက(ခွဲ) ပေါ်လယ်	ပေါ်လယ်	၁.၆	၉	၄၈	၁:၅
မြို့နယ်ချုပ်		၁၃	၃၈.၇၆	၁၃၅	၁၇၉၃	၁:၁၃

(၅) မူလွန်ကျောင်းများ

စဉ်	မြို့နယ်/ မြို့	ကျောင်း အရေအတွက်	ဆရာ/ ဆရာမဦးရေ	ကျောင်းသား/ သူဦးရေ	ဆရာနှင့် ကျောင်းသား အချိုး
၁	ဂန့်ဂေါ	၁၆	၁၁၃	၁၁၂၈	၁:၉.၇
၂	ကျော	၂	၁၃	၁၆၄	၁:၁၂.၆
မြို့နယ်ချုပ်		၁၈	၁၂၆	၁၂၉၂	၁:၁၀.၂၅

(၆) အမကကျောင်းများ

စဉ်	မြို့နယ်	ကျောင်း အရေအတွက်	ဆရာ/ဆရာမ ဦးရေ	ကျောင်းသား /သူဦးရေ	ဆရာနှင့် ကျောင်းသားအချိုး
၁	ဂန့်ဂေါ	၂၀	၇၆	၇၃၂	၁:၉.၆
၂	ကျော	၁	၃	၇၇	၁:၂၆
မြို့နယ်ချုပ်		၂၁	၇၉	၈၀၉	၁:၁၀

(၇) မူလတန်းကြိုကျောင်း

စဉ်	ကျောင်းအမည်	ဆရာ/ ဆရာမ ဦးရေ	ကျောင်းသား/ သူဦးရေ	အချိုး
၁	မိခင်နှင့်ကလေးပိုင်မှုကြိုကျောင်း	၃	၅၂	၁:၁၇.၃
မြို့နယ်ချုပ်		၃	၅၂	၁:၁၇.၃

(၈) ဘုန်းတော်ကြီးသင် ပညာရေးကျောင်း

စဉ်	ကျောင်းအမည်	ဆရာ/ ဆရာမ ဦးရေ	ကျောင်းသား/ သူဦးရေ	အချိုး
၁	-	-	-	-
မြို့နယ်ချုပ်				

(င) ကျောင်းနေအရွယ်ကလေးများ ကျောင်းအပ်နှံမှု

စဉ်	မြို့နယ်	(၅)နှစ်ပြည့်ကလေး			ကျောင်းအပ်နှံမှု			ကျောင်းအပ်နှံမှု %
		ကျား	မ	ပေါင်း	ကျား	မ	ပေါင်း	
၁	ဂန့်ဂေါ	၁၁၁၀	၁၀၉၀	၂၂၀၀	၁၁၁၀	၁၀၉၀	၂၂၀၀	၁၀၀%
၂	ကျော	၄၁	၅၀	၉၁	၄၁	၅၀	၉၁	၁၀၀%
မြို့နယ်ချုပ်		၁၁၅၁	၁၁၄၀	၂၂၉၁	၁၁၅၁	၁၁၄၀	၂၂၉၁	၁၀၀%

(စ) တက္ကသိုလ်ဝင်တန်း အောင်မြင်မှု

စဉ်	မြို့နယ်	၂၀၁၇-၂၀၁၈ခုနှစ်				၂၀၁၈-၂၀၁၉ခုနှစ်			
		စာရင်းစာရင်း	အောင်မြင်သူ	အောင်မြင်နှုန်း %	စာရင်းစာရင်း	အောင်မြင်သူ	အောင်မြင်နှုန်း %		
၁	ဂန့်ဂေါ	၂၈၆၄	၂၇၀၉	၈၀၃	၂၉.၆၄%	၃၁၈၉	၃၀၆၂	၉၇၉	၃၁.၉၇%
၂	ကျော	၂၆၇	၂၆၀	၆၂	၂၃.၈၅%	၂၄၃	၂၃၈	၆၆	၂၇.၇၃%
မြို့နယ်ချုပ်		၃၁၃၁	၂၉၆၉	၈၆၅	၂၉.၁၃%	၃၄၃၂	၃၃၀၀	၁၀၄၅	၃၁.၆၇%

(ဆ) စာတတ်မြောက်မှုရာနှုန်း

စဉ်	မြို့နယ်/မြို့	မြို့နယ်လူဦးရေ	(၁၅)နှစ်အထက်လူဦးရေ	စာတတ်မြောက်ဦးရေ	စာတတ်မြောက်မှုနှုန်း
၁	ဂန့်ဂေါ	၁၃၁၀၉၆	၅၁၉၆၇	၅၁၉၆၇	၁၀၀%
၂	ကျော	၄၆၈၀	၃၈၀၈	၃၈၀၈	၁၀၀%
မြို့နယ်ချုပ်		၁၃၅၇၇၆	၅၅၇၇၅	၅၅၇၇၅	၁၀၀%

(ဇ) သင်ကြားမှု၊ သင်ယူမှု၊ အထောက်အကူပြု စာသင်ခန်းများဖွင့်လှစ်နိုင်မှု အခြေအနေ

(၁) အထက်ကျောင်းများ။

ဇွဲ	မြို့နယ်/ မြို့	အထက်တန်းကျောင်း					
		စာရင်းရှိ	Media တပ်ပြီး	3PLT တပ်ပြီး	2PLT တပ်ပြီး	1PLT တပ်ပြီး	ပေါင်း
၁	ဂန့်ဂေါ	၁၄	၁	၁၂	၁	-	၁၄
၂	ကျော	၁	-	၁	-	-	၁
	မြို့နယ်ချုပ်	၁၅	၁	၁၃	၁	-	၁၅

(ည) အလက ကျောင်းများ

ဇွဲ	မြို့နယ်/ မြို့	အလယ်တန်းကျောင်း					
		စာရင်းရှိ	Media တပ်ပြီး	3PLT တပ်ပြီး	2PLT တပ်ပြီး	1PLT တပ်ပြီး	ပေါင်း
၁	ဂန့်ဂေါ	၅၃	-	၂၈	၂၅	-	၅၃
၂	ကျော	-	-	-	-	-	-
	မြို့နယ်ချုပ်	၅၃	-	၂၈	၂၅	-	၅၃

(ဃ) အမက ကျောင်းများ

ဇွဲ	မြို့နယ်/ မြို့	မူလတန်းကျောင်း					
		စာရင်းရှိ	Media တပ်ပြီး	3PLT တပ်ပြီး	2PLT တပ်ပြီး	1PLT တပ်ပြီး	ပေါင်း
၁	ဂန့်ဂေါ	၅၀	-	၅	၂၇	၁၈	၅၀
၂	ကျော	၂	-	-	၁	၁	၂
	မြို့နယ်ချုပ်	၅၂	-	၅	၂၈	၁၉	၅၂

(ဈ) စာကြည့်တိုက်များ ဖွင့်လှစ်နိုင်မှု။

စဉ်	မြို့နယ်/ မြို့	အုပ်ချုပ်ရေး	ပညာရေး	ပြန်ဆက်	ဘုန်းကြီး ကျောင်း	အခြား	ပေါင်း
၁	ဂန့်ဂေါ	၄	၃၆	၁	၂	၅၅	၉၈
၂	ကျော	၁	၁	-	-	-	၂
မြို့နယ်ချုပ်		၅	၃၇	၁	၂	၅၅	၁၀၀

ကျန်းမာရေးကဏ္ဍ

၄၂။ ဂန့်ဂေါမြို့နယ်၏ ကျန်းမာရေးကဏ္ဍဆိုင်ရာ အချက်အလက်များ မှာ အောက်ပါအတိုင်းဖြစ်ပါသည်-

(က) ဆေးရုံများ

စဉ်	မြို့နယ် /မြို့	ဆေးရုံအမည်	အစိုးရ/ ပုဂ္ဂလိက	ကုတင် အရေ အတွက်
၁	ဂန့်ဂေါ	ဂန့်ဂေါခရိုင်ပြည်သူ့ ဆေးရုံ	အစိုးရ	၁၀၀
၂	။	ဟံသာဝတီတိုက်နယ်	အစိုးရ	၁၆
၃	။	မြောက်ခင်ရန်းတိုက်နယ်	အစိုးရ	၁၆
၄	။	ကန်တိုက်နယ်	အစိုးရ	၁၆
၅	။	မင်းရွာတိုက်နယ်	အစိုးရ	၁၆
၆	ကျော	ကျောတိုက်နယ် ဆေးရုံ	အစိုးရ	၁၆
မြို့နယ်ချုပ်		၆	အစိုးရ	၁၀၀/ ၁၆

(ခ) ဆေးပေးခန်းများ

စဉ်	မြို့နယ်/ မြို့	ဆေးပေးခန်းအမည်	အစိုးရ/ ပုဂ္ဂလိက	ကုသသည့် ရောဂါအမျိုးအစား
၁	ဂန့်ဂေါ	လက်ပန်ကျေးရွာအခမဲ့ ဆေးခန်း	ပုဂ္ဂလိက	အထွေထွေရောဂါ
၂	။	နေလဆေးခန်း	ပုဂ္ဂလိက	အထွေထွေရောဂါ
၃	။	အောင်စည်ဆေးခန်း	ပုဂ္ဂလိက	အထွေထွေရောဂါ
၄	။	ကောင်းမွန်ဆေးခန်း	ပုဂ္ဂလိက	အထွေထွေရောဂါ
၅	ကျော	ကံကောင်းဆေးခန်း	ပုဂ္ဂလိက	အထွေထွေရောဂါ
မြို့နယ်ချုပ်		၅	-	-

(ဂ) ကျေးလက်ကျန်းမာရေးဌာန/ဌာနခွဲ

စဉ်	ကျေးလက်ကျန်းမာရေးဌာနအမည်	တည်နေရာ
၁	ကန်ကျေးလက်ကျန်းမာရေးဌာန	ကန်ကျေးရွာ
၂	မင်းရွာကျေးလက်ကျန်းမာရေးဌာန	မင်းရွာကျေးရွာ
၃	ဟံသာဝတီကျေးလက်ကျန်းမာရေးဌာန	ဟံသာဝတီကျေးရွာ
၄	မြောက်ခင်ရန်းကျေးလက်ကျန်းမာရေးဌာန	မြောက်ခင်ရန်းကျေးရွာ
၅	မွေ့လယ်ကျန်းမာရေးဌာန	မွေ့လယ်ကျေးရွာ
၆	မြင်းဇာကျေးလက်ကျန်းမာရေးဌာန	မြင်းဇာကျေးရွာ
၇	သာလင်းကျေးလက်ကျန်းမာရေးဌာန	သာလင်းကျေးရွာ
၈	ကျောကျေးလက်ကျန်းမာရေးဌာန	ကျောမြို့
စဉ်	ကျေးလက်ကျန်းမာရေး ဌာနခွဲအမည်	တည်နေရာ
၁	နှမ်းခါးကျေးလက်ကျန်းမာရေးဌာနခွဲ	နှမ်းခါးကျေးရွာ
၂	ရွာမကျေးလက်ကျန်းမာရေးဌာနခွဲ	ရွာမကျေးရွာ
၃	မြင်သားကျေးလက်ကျန်းမာရေးဌာနခွဲ	မြင်သားကျေးရွာ

စဉ်	ကျေးလက်ကျန်းမာရေး ဌာနခွဲအမည်	တည်နေရာ
၄	တောင်ခင်ရန်းကျေးလက်ကျန်းမာရေးဌာနခွဲ	တောင်ခင်ရန်း
၅	ချောင်းကောက်ကျေးလက်ကျန်းမာရေးဌာနခွဲ	ချောင်းကောက်ကျေးရွာ
၆	ရေရှင်ကျေးလက်ကျန်းမာရေးဌာနခွဲ	ရေရှင်ကျေးရွာ
၇	ရဲလှကျေးလက်ကျန်းမာရေးဌာနခွဲ	ရဲလှကျေးရွာ
၈	ရွှေမြစ်သာကျေးလက်ကျန်းမာရေးဌာနခွဲ	ရွှေမြစ်သာကျေးရွာ
၉	ပန်းထိပ်ကျေးလက်ကျန်းမာရေးဌာနခွဲ	ပန်းထိပ်
၁၀	မောလယ်ကျေးလက်ကျန်းမာရေးဌာနခွဲ	မောလယ်ကျေးရွာ
၁၁	ပနန်းကျေးလက်ကျန်းမာရေးဌာနခွဲ	ပနန်းကျေးရွာ
၁၂	ပြင်သာကျေးလက်ကျန်းမာရေးဌာနခွဲ	ပြင်သာကျေးရွာ
၁၃	ညောင်လယ်ကျေးလက်ကျန်းမာရေးဌာနခွဲ	ညောင်လယ်ကျေးရွာ
၁၄	အနောက်ဂန့်ဂေါကျေးလက်ကျန်းမာရေးဌာနခွဲ	အနောက်ဂန့်ဂေါကျေးရွာ
၁၅	အောင်မြင်ကျေးလက်ကျန်းမာရေးဌာနခွဲ	အောင်မြင်ကျေးရွာ
၁၆	မကျည်းခင်ကျေးလက်ကျန်းမာရေးဌာနခွဲ	မကျည်းခင်ကျေးရွာ
၁၇	လာပို့ကျေးလက်ကျန်းမာရေးဌာနခွဲ	လာပို့ကျေးရွာ
၁၈	ဇာဟောကျေးလက်ကျန်းမာရေးဌာနခွဲ	ဇာဟောကျေးရွာ
၁၉	လယ်မကျေးလက်ကျန်းမာရေးဌာနခွဲ	လယ်မကျေးရွာ

စဉ်	ကျေးလက်ကျန်းမာရေး ဌာနခွဲအမည်	တည်နေရာ
၂၀	ဇီးပြားကျေးလက်ကျန်းမာရေးဌာနခွဲ	ဇီးပြားကျေးရွာ
၂၁	ပိုဦးကျေးလက်ကျန်းမာရေးဌာနခွဲ	ပိုဦးကျေးရွာ
၂၂	လက်ပန်ကျေးလက်ကျန်းမာရေးဌာနခွဲ	လက်ပန်ကျေးရွာ
၂၃	မောက်ကျေးလက်ကျန်းမာရေးဌာနခွဲ	မောက်ကျေးရွာ
၂၄	တောင်ယာပြင်ကျေးလက်ကျန်းမာရေးဌာနခွဲ	တောင်ယာပြင်ကျေးရွာ
၂၅	လယ်ကြီးကျေးလက်ကျန်းမာရေးဌာနခွဲ	လယ်ကြီးကျေးရွာ
၂၆	ကုက္ကားကျေးလက်ကျန်းမာရေးဌာနခွဲ	ကုက္ကားကျေးရွာ
၂၇	စန်းမြို့ကျေးလက်ကျန်းမာရေးဌာနခွဲ	စန်းမြို့ကျေးရွာ
၂၈	ရွှေဘိုကျေးလက်ကျန်းမာရေးဌာနခွဲ	ရွှေဘိုကျေးရွာ
၂၉	ကန်သာကျေးလက်ကျန်းမာရေးဌာနခွဲ	ကန်သာကျေးရွာ
၃၀	သာကောင်းကျေးလက်ကျန်းမာရေးဌာနခွဲ	သာကောင်းကျေးရွာ
၃၁	မိုးစိုကျေးလက်ကျန်းမာရေးဌာနခွဲ	မိုးစိုကျေးရွာ
၃၂	ရေရှင်မကျေးလက်ကျန်းမာရေးဌာနခွဲ	ရေရှင်မကျေးရွာ
၃၃	ဝါးပင်ကျေးလက်ကျန်းမာရေးဌာနခွဲ	ဝါးပင်ကျေးရွာ
၃၄	ကြက်ရိုးကျေးလက်ကျန်းမာရေးဌာနခွဲ	ကြက်ရိုးကျေးရွာ
၃၅	ကန့်သက်ကျေးလက်ကျန်းမာရေးဌာနခွဲ	ကန့်သတ်ကျေးရွာ
၃၆	စကားကျေးလက်ကျန်းမာရေးဌာနခွဲ	စကားကျေးရွာ

(ဃ) ကျန်းမာရေးစောင့်ရှောက်မှု

စဉ်	မြို့နယ်	လူဦးရေ	ဆရာဝန်မှ ကျန်းမာရေး စောင့်ရှောက်မှုနှုန်း		သူနာပြုကျန်းမာရေးစောင့်ရှောက်မှုနှုန်း		လက်ထောက်ကျန်းမာရေးမှူးမှကျန်းမာရေးစောင့်ရှောက်မှုနှုန်း	
			ဆရာဝန်ဦးရေ	ဆရာဝန်နှင့် လူဦးရေ အချိုး	သူနာပြုဦးရေ	သူနာပြုနှင့် လူဦးရေ အချိုး	လ/ထ ကျန်းမာရေးမှူးဦးရေ	လ/ထ ကျန်းမာရေးမှူးနှင့် လူဦးရေ အချိုး
၁	ဂန့်ဂေါ	၁၃၁၀၉၆	၂၇	၁:၄၈၅၅	၉၆	၁:၁၃၆၅	၁၀	၁:၁၃၁၀၉
၂	ကျော	၄၆၈၀	၂	၁:၂၃၄၀	၅	၁:၉၃၆	၁	၁:၄၆၈၀
မြို့နယ်ချုပ်		၁၃၅၇၇၆	၂၉	၁:၄၆၈၁	၁၀၁	၁:၁၃၄၄	၁၁	၁:၁၂၃၄၃

(င) ဒေသတွင်းအများဆုံးဖြစ်တတ်သောရောဂါများ

စဉ်	မြို့နယ်/မြို့	ရောဂါအမျိုးအစား									
		ငှက်ဖျား		ဝမ်းလျှော		တီဘီ		ဝမ်းကိုက်		အသည်းရောင်	
		ဖြစ်	သေ	ဖြစ်	သေ	ဖြစ်	သေ	ဖြစ်	သေ	ဖြစ်	သေ
၁	ဂန့်ဂေါမြို့နယ်	၅	-	၁၁၅၈	-	၁၁၉	-	၁၄၂	-	၂၁	-
၂	ကျောမြို့	-	-	၂၈	-	၁၀	-	၁	-	-	-
မြို့နယ်ချုပ်		၅	-	၁၁၈၆	-	၁၂၉	-	၁၄၃	-	၂၁	-

(စ) HIV/AIDS -ရောဂါ ဖြစ်ပွား/ သေဆုံးဦးရေ

စဉ်	မြို့နယ်/မြို့	၂၀၁၈ခုနှစ်၊ ဧပြီလမှ စက်တင်ဘာလ အထိ		၂၀၁၈ - ၂၀၁၉ ခုနှစ်	
		ဖြစ်	သေ	ဖြစ်	သေ
၁	ဂန့်ဂေါ	၂၄	၁	၆၄	၁
	ကျောမြို့	-	-	-	-
မြို့နယ်ချုပ်		၂၄	၁	၆၄	၁

(ဆ) ကျန်းမာရေးဆိုင်ရာ ညွှန်းကိန်းများ

စဉ်	မြို့နယ်	မိခင် ဦးရေ	ကလေး ဦးရေ	လူ(၁၀၀၀)လျှင်			
				မွေးနှုန်း	မိခင် သေနှုန်း	မွေးကင်းစ ကလေး သေနှုန်း	ကိုယ်ဝန် ပျက်နှုန်း
၁	ဂန့်ဂေါ	၁၇၉၈	၁၈၀၉	၁၃.၉၄	၂.၁	၇.၁၈	၅.၄
၂	ကျော	၁၄၆	၁၃၉	၉.၉၅	-	၇.၁၉	-
မြို့နယ်ချုပ်		၁၉၄၄	၁၉၄၈	၃.၅	၁၃.၅၅	၇.၂	၄.၇၅

လူမှုရေးအသင်းအဖွဲ့များ

၄၃။ ဂန့်ဂေါမြို့နယ်ရှိ လူမှုရေးအသင်းအဖွဲ့များဆိုင်ရာအချက်အလက် များမှာ အောက်ပါအတိုင်းဖြစ်ပါသည်-

(က) INGO

စဉ်	INGO အမည်	ရုံး/ ရုံးခွဲ တည်နေရာ	ဆောင်ရွက်သည့် လုပ်ငန်း
-	-	-	-
မြို့နယ်ချုပ်		-	-

(ခ) NGO (ဦးရေ)

စဉ်	အမျိုးသမီး ရေးရာ	မိခင်နှင့် ကလေး အသင်း	စစ်မှုထမ်း ဟောင်း	ကြက်ခြေနီ	အရံ မီးသတ်	
ဂန့်ဂေါ	၁၂၉၄၅	၁၄၀၄၃	၃၈၇	၄၈၅	၂၈၅၂	
ကျော	၄၅	၄၅	၂	၇	၁၁၀	
မြို့နယ်ချုပ်		၁၂၉၉၀	၁၄၀၈၈	၃၉၉	၄၉၂	၂၉၆၂

(ဂ) အသင်းအဖွဲ့များ

စဉ်	အသင်းအဖွဲ့အမည်	ရုံး/ရုံးခွဲ တည်နေရာ	ဆောင်ရွက်သည့်လုပ်ငန်း	မှတ်ပုံတင် အမှတ်
၁	ချင်းလူမှုရေးအသင်း အဖွဲ့	စည်ပင်သာယာရပ်ကွက်	ချင်းအမျိုးသားများထဲမှ ပညာရေး ထူးချွန်သူများအားထောက်ပံ့ခြင်း၊ ကျန်းမာရေးမကောင်း၍ဆင်းရဲသူများအားထောက်ပံ့ခြင်း	၆/ဂန့်ဂေါ/ ၀၀၀၁
၂	မြတ်ကုသိုလ်နာရေး ကူညီမှုအသင်း	အနောက် ဂန့်ဂေါ ကျေးရွာ	နာရေးကိစ္စရပ်များဆောင်ရွက်ခြင်း၊ ကျန်းမာရေးမကောင်းသူများအား ဆေးရုံဆေးခန်းများသို့ပို့ဆောင်ပေးခြင်း	၆/ဂန့်ဂေါ/ ၀၀၀၂
၃	ဓမ္မစေတမန် (လူငယ်)လူမှုကူညီရေးအသင်း	အမှတ်(၁) ရပ်ကွက်၊ ကျောမြို့	ဒေသအတွင်းရှိချို့တဲ့သက်ကြီးရွယ်အိုများအားလစဉ်ထောက်ပံ့ခြင်း၊နာရေးကူညီခြင်း၊မြို့နယ်ဆေးရုံကြီးများသို့ပြင်းထန်လူနာကို ပို့ဆောင်ခြင်း	၆/ဂန့်ဂေါ/ ၀၀၀၃
၄	မေတ္တာပါရမီ	တောင်ယာပြင်ကျေးရွာ	အသုဘကိစ္စများအားမြေကျသည်အထိကူညီဆောင်ရွက်ပေးခြင်း တစ်လတစ်ကြိမ်သုဿန်မြေရှင်းလင်းခြင်း	၆/ဂန့်ဂေါ/ ၀၀၀၄
၅	ရွှေတောင်ပါရမီ၊ ရွှေတောင်ကျေးရွာ၊ တောင်ယာပြင်ကျေးရွာအုပ်စု	ရွှေတောင်ကျေးရွာ၊ တောင်ယာပြင်ကျေးရွာအုပ်စု	ကျေးရွာအတွင်းနာရေးကိစ္စများမြေကျသည်အထိ ဆောင်ရွက်ပေးခြင်း၊သုဿန်သန့်ရှင်းရေးဆောင်ရွက်ခြင်း	၆/ဂန့်ဂေါ/ ၀၀၀၅
၆	ပဉ္စမမြောက်နာရေး ကူညီမှုအသင်း၊	လက်ပန်ကျေးရွာ	နာရေးကိစ္စရပ်များဆောင်ရွက်ခြင်း၊ ကျန်းမာရေးမကောင်းသည့်ပြင်းထန်လူနာများအားဆေးရုံဆေးခန်းများသို့ပို့ဆောင်ပေးခြင်း	၆/ဂန့်ဂေါ/ ၀၀၀၆

စဉ်	အသင်းအဖွဲ့အမည်	ရုံး/ရုံးခွဲ တည်နေရာ	ဆောင်ရွက်သည့်လုပ်ငန်း	မှတ်ပုံတင် အမှတ်
၇	မေတ္တာရောင်ခြည်လူမှု ကူညီရေးအသင်း၊	ကျောတိုက် ရပ်ကွက်	နာရေးကိစ္စရပ်များကိုအဖွဲ့ကားဖြင့်ကူညီပေးခြင်း၊မြို့ဆေးရုံကြီးများသို့ဝေဒနာ ပြင်းထန်လူနာများအားပို့ဆောင်ပေးခြင်း	၆/ဂန့်ဂေါ/ ၀၀၀၇
၈	မေတ္တာအလင်းရောင်	မြို့မရပ်ကွက်	နာရေးကိစ္စရပ်များကူညီဆောင်ရွက်ရန်	၆/ဂန့်ဂေါ/ ၀၀၀၈
၉	စေတနာပါရမီနာရေး ကူညီမှု၊	မောက် ကျေးရွာ	နာရေးကိစ္စရပ်များကူညီဆောင်ရွက်ရန်	၆/ဂန့်ဂေါ/ ၀၀၀၉
၁၀	ကာယကံမြောက်နာရေး ကူညီမှု၊	မြောက်ခင် ရန်းကျေးရွာ	လူမှုကူညီရေးလုပ်ငန်းများဆောင်ရွက်ရန်	၆/ဂန့်ဂေါ/ ၀၀၁၀
၁၁	ပါရမီလူမှုကူညီရေး၊ သဒ္ဒါရုံကျောင်းတိုက်၊	မင်းရွာ ကျေးရွာ	လူမှုကူညီရေးလုပ်ငန်းများဆောင်ရွက်ရန်	၆/ဂန့်ဂေါ/ ၀၀၁၁
၁၂	လူမှုကူညီရေး(ရှုံးရှို) ရွာ လယ်ဓမ္မာရုံ၊	ရှုံးရှိုကျေးရွာ	ကျေးရွာအတွင်းလူမှုကူညီရေးလုပ်ငန်းများဆောင်ရွက်ရန်	၆/ဂန့်ဂေါ/ ၀၀၁၂
၁၃	ပါရမီရှင်နာရေး ကူညီမှု၊မြို့ခင်းသာ တောင်ကျောင်း	မြောက်ကုန်း ရပ်ကွက်	မြို့နယ်အတွင်းနာရေးကူညီမှုလုပ်ငန်းများဆောင်ရွက် ရန်	၆/ဂန့်ဂေါ/ ၀၀၁၃
၁၄	ဇိုတုန်ချင်းလူမှုရေး၊	ကျောတိုက် ရပ်ကွက်	ဇိုတုန်ချင်းစာပေနှင့်ယဉ်ကျေးမှုထိန်းသိမ်းရေးနာရေးကူညီမှုနှင့်အခြားလူမှုရေးလုပ်ငန်းများဆောင်ရွက်ရန်	၆/ဂန့်ဂေါ/ ၀၀၁၄
၁၅	ပုညသဟာရ၊	စည်ပင်သာယာရပ်ကွက်	လူမှုရေးကိစ္စရပ်များကူညီဆောင်ရွက်ရန်	၆/ဂန့်ဂေါ/ ၀၀၁၅
၁၆	ကျွန်းမေတ္တာ ရောင်ခြည်	ကျွန်းဒတ် ကျေးရွာ	လူမှုရေးကိစ္စရပ်များကူညီဆောင်ရွက်ရန်	၆/ဂန့်ဂေါ/ ၀၀၁၆

စဉ်	အသင်းအဖွဲ့အမည်	ရိုး/ရိုးခွဲ တည်နေရာ	ဆောင်ရွက်သည့်လုပ်ငန်း	မှတ်ပုံတင် အမှတ်
၁၇	ဂရုဏာရှင်နာရေး ကူညီမှုအသင်း၊	ရွှေဘို ကျေးရွာ	လူမှုရေးကိစ္စရပ်များကူညီ ဆောင်ရွက်ရန်	၆/ဂန့်ဂေါ/ ၀၀၁၇
၁၈	မေတ္တာရှင်လူမှုကူညီ ရေး အောင်ရတနာ ကျောင်းတိုက်၊	ကန်ကျေးရွာ	လူမှုကူညီရေးလုပ်ငန်းများ ဆောင် ရွက်ရန်	၆/ဂန့်ဂေါ/ ၀၀၁၈
၁၉	သုခအောင်လူမှု ကူညီရေး၊	ကန်သာ ကျေးရွာ	နာရေးကိစ္စရပ်များကူညီဆောင် ရွက်ရန်	၆/ဂန့်ဂေါ/ ၀၀၁၉
၂၀	အလင်းရောင်လူငယ် ကွန်ယက်၊ပရိယတ္တိ စာသင်တိုက်၊	ပိုဦးကျေးရွာ	ကျေးရွာအတွင်းနာရေး ကိစ္စရပ်များဆောင်ရွက်ရန်	၆/ဂန့်ဂေါ/ ၀၀၂၀
၂၁	ဖြူစင်မေတ္တာ(၂)၊ နာရေးကူညီမှု၊	မောက် ကျေးရွာ	နာရေးကူညီမှုလုပ်ငန်းများ ဆောင်ရွက်ရန်	၆/ဂန့်ဂေါ/ ၀၀၂၁
၂၂	သစ္စာမေတ္တာ၊ နာရေး ကူညီမှု၊	လာပို့ ကျေးရွာ	နာရေးကူညီမှုလုပ်ငန်းများ ဆောင်ရွက်ရန်	၆/ဂန့်ဂေါ/ ၀၀၂၂
၂၃	မေတ္တာရှင်လူမှု ကူညီရေးအသင်း၊	စန်းမြို့ ကျေးရွာ	လူမှုကူညီရေးလုပ်ငန်းများ ဆောင်ရွက်ရန်	၆/ဂန့်ဂေါ/ ၀၀၂၃
၂၄	စိတ္တသုခလူမှုကူညီ ရေးအသင်း၊	မြောက်ခင် ရန်းကျေးရွာ	လူမှုကူညီရေးလုပ်ငန်းများ ဆောင်ရွက်ရန်	၆/ဂန့်ဂေါ/ ၀၀၂၄
၂၅	ကရုဏာပညာတော် သင်ထောက်ပံ့ရေး အသင်း၊	မြို့ခင်းသာ ပရိယတ္တိ စာသင်တိုက်၊ ဂန့်ဂေါမြို့	အခက်အခဲရှိသော ကျောင်းသား/ သူများအားဆက်လက်ပညာသင် ကြားနိုင်စေရေးထောက်ပံ့ခြင်း	၆/ဂန့်ဂေါ/ ၀၀၂၅
၂၆	လူမှုနာမူကူညီရေး အသင်း	တောင်ပြင် ကျေးရွာ	လူမှုရေးလုပ်ငန်းများ ဆောင်ရွက်ရန်	၆/ဂန့်ဂေါ/ ၀၀၂၆
၂၇	ယောမောင်နှမ သာရေးနာရေးသွေး အလှူရှင်အသင်း၊	ရွာစည် ကျေးရွာ	နာရေးကူညီမှုလုပ်ငန်းများဆောင် ရွက်ရန်	၆/ဂန့်ဂေါ/ ၀၀၂၇
၂၉	သာလင်းကျေးရွာလူ မှုကူညီရေးအသင်း	သာလင်း ကျေးရွာ	လူမှုကူညီရေးလုပ်ငန်း များဆောင်ရွက်ရန်	၆/ဂန့်ဂေါ/ ၀၀၂၉

စဉ်	အသင်းအဖွဲ့အမည်	ရုံး/ရုံးခွဲ တည်နေရာ	ဆောင်ရွက်သည့်လုပ်ငန်း	မှတ်ပုံတင် အမှတ်
၃၀	ရဲလှမေတ္တာလူမှု ကူညီရေးအသင်း၊	ရဲလှကျေးရွာ	လူမှုရေးလုပ်ငန်းများ ဆောင်ရွက်ရန်	၆/ဂန့်ဂေါ/ ၀၀၃၀
၃၁	ကရုဏာဟိတလူမှု ကူညီရေးအသင်း	ထယ်လှော် ကျေးရွာ	နာရေးကူညီမှုလုပ်ငန်းများ ဆောင်ရွက်ခြင်း၊ပတ်ဝန်း ကျင်နိနားရှိကျေးရွာများ၏ နာရေးလုပ်ငန်းများလည်း ကူညီပေးခြင်း	၆/ဂန့်ဂေါ/ ၀၀၃၁
၃၂	မေတ္တာမွန်ကျန်းမာ ရေးအထောက်အကူ ပြုအဖွဲ့	ကန့်သက် ကျေးရွာ	ကျန်းမာရေး၊ လူမှုရေးလုပ်ငန်းများ ဆောင်ရွက်ရန်	၆/ဂန့်ဂေါ/ ၀၀၃၂
၃၃	အနန္တသုခ လူမှုကူညီရေး အသင်း၊	မွေ့လယ် ကျေးရွာ	လူမှုကူညီရေးလုပ်ငန်းများ ဆောင်ရွက်ရန်	၆/ဂန့်ဂေါ/ ၀၀၃၃
၃၄	ပညာပါရမီပညာရေး ဖေါင်ဒေးရှင်းနှင့် ငြိမ်းချမ်းသာယာ သာဘာဝဘေးလူမှု ကူညီရေးအသင်း၊	မွေ့လယ် ကျေးရွာ	လူမှုကူညီရေးလုပ်ငန်း များနှင့်ချို့တဲ့ကျောင်းသား/ ကျောင်းသူများအားထောက်ပံ့ခြင်း၊	၆/ဂန့်ဂေါ/ ၀၀၃၄
၃၅	သစ္စာတံခွန်နာရေး ကူညီမှုပရဟိတလူမှု ကူညီရေးအသင်း၊	ကုက္ကား ကျေးရွာ	လူမှုရေးလုပ်ငန်းများ ဆောင်ရွက်ရန်	၆/ဂန့်ဂေါ/ ၀၀၃၅
၃၆	သဲတပွင့်နာရေးကူညီမှု ပရဟိတအသင်း	ဟံသာဝတီ ကျေးရွာ	နာရေးလုပ်ငန်းများ ဆောင်ရွက်ရန်	၆/ဂန့်ဂေါ/ ၀၀၃၆
၃၇	သမစိတ္တလူမှုကူညီ ရေးအသင်း	ဟံသာဝတီ ကျေးရွာ	လူမှုရေးလုပ်ငန်းများ ဆောင်ရွက်ရန်	၆/ဂန့်ဂေါ/ ၀၀၃၇
၃၈	ဖြူစင်မေတ္တာလူမှု ကူညီရေးအသင်း	မြင်းစာ ကျေးရွာ	လူမှုရေးလုပ်ငန်းများ ဆောင်ရွက်ရန်	၆/ဂန့်ဂေါ/ ၀၀၃၈
၃၉	ဂရုဏာရှင်လူမှုကူညီ ရေးအသင်း	ရေရှင် မကျေးရွာ	လူမှုကူညီရေးလုပ်ငန်း များဆောင်ရွက်ရန်	၆/ဂန့်ဂေါ/ ၀၀၃၉

စဉ်	အသင်းအဖွဲ့အမည်	ရုံး/ရုံးခွဲ တည်နေရာ	ဆောင်ရွက်သည့်လုပ်ငန်း	မှတ်ပုံတင် အမှတ်
၄၀	အေးချမ်းသာယာ လူမှုကူညီရေးအသင်း	ဝင်ဝ ကျေးရွာ	လူမှုရေးလုပ်ငန်းများ ဆောင်ရွက်ရန်	၆/ဂန့်ဂေါ/ ၀၀၄၀
၄၁	ပုညကာရီလူမှုကူညီရေးအသင်း	စပယ် ကျေးရွာ	လူမှုနာမူကူညီရေးလုပ်ငန်းများဆောင်ရွက်ရန်	၆/ဂန့်ဂေါ/ ၀၀၄၁
၄၂	လူမှုကူညီရေးအသင်း(စိုင်းဒူး)	စိုင်းဒူး ကျေးရွာ	လူမှုနာမူကူညီရေးလုပ်ငန်းများဆောင်ရွက်ရန်	၆/ဂန့်ဂေါ/ ၀၀၄၂
၄၃	မေတ္တာမွန်လူမှုကူညီရေးအသင်း	စကား ကျေးရွာ	လူမှုရေးလုပ်ငန်းများ ဆောင်ရွက်ရန်	၆/ဂန့်ဂေါ/ ၀၀၄၃
၄၄	အဖြူရောင်သွေးလူမှုကူညီရေးအသင်း	လယ်ကြီး ကျေးရွာ	လူမှုရေးလုပ်ငန်းများ ဆောင်ရွက်ရန်	၆/ဂန့်ဂေါ/ ၀၀၄၄
၄၅	ရှည်မေတ္တာနာရေး ကူညီရေးအသင်း	ရှဉ်းရှည် ကျေးရွာ	လူမှုရေးလုပ်ငန်းများဆောင်ရွက်ရန်	၆/ဂန့်ဂေါ/ ၀၀၄၅
၄၆	ဂရုဏာရှင်လူမှုကူညီရေးအသင်း	ကျော်ရွာ ကျေးရွာ	လူမှုရေးလုပ်ငန်းများဆောင်ရွက်ရန်	၆/ဂန့်ဂေါ/ ၀၀၄၆
၄၇	လူငယ်အင်အားစုနာရေးကူညီမှုအသင်း	ကုန်းရွာကျေးရွာ၊ မြင်သား ကျေးရွာအုပ်စု	လူမှုကူညီရေးလုပ်ငန်းများ ဆောင်ရွက်ရန်	၆/ဂန့်ဂေါ/ ၀၀၄၇
၄၈	လူသားမေတ္တာပရဟိတအသင်း	မြောက်ကုန်းရပ်ကွက် (မြို့သစ်ဦး)	လူမှုရေး၊ နာရေးကူညီမှုလုပ်ငန်းများ ဆောင်ရွက်ရန်	၆/ဂန့်ဂေါ/ ၀၀၄၈
၄၉	ရွှေလယ်နီ လူမှုကူညီရေးအသင်း	ရွာမကျေးရွာ	လူမှုရေးလုပ်ငန်းများ ဆောင်ရွက်ရန်	၆/ဂန့်ဂေါ/ ၀၀၄၉
၅၀	မနောဖြူလူမှုကူညီရေးအသင်း	ရေရှင် ကျေးရွာ	လူမှုရေးလုပ်ငန်းများ ဆောင်ရွက်ရန်	၆/ဂန့်ဂေါ/ ၀၀၅၀
၅၁	လောကဟိတလူမှုကူညီရေးအသင်း	ကျွန်းခုံသာ ကျေးရွာ	လူမှုရေးလုပ်ငန်းများ ဆောင်ရွက်ရန်	၆/ဂန့်ဂေါ/ ၀၀၅၁
၅၂	အာရုဏ်ဦးလူမှုကူညီရေးအသင်း	ဘော်ပြင်း ကျေးရွာ	လူမှုရေးလုပ်ငန်းများ ဆောင်ရွက်ရန်	၆/ဂန့်ဂေါ/ ၀၀၅၂

စဉ်	အသင်းအဖွဲ့အမည်	ရုံး/ရုံးခွဲ တည်နေရာ	ဆောင်ရွက်သည့်လုပ်ငန်း	မှတ်ပုံတင် အမှတ်
၅၃	ရှင်သန်နာရေးကူညီမှုအသင်း၊	ပန်းကျေးရွာ	နာရေးကူညီမှုလုပ်ငန်းများဆောင် ရွက်ရန်	၆/ဂန့်ဂေါ/ ၀၀၅၃
၅၄	စက်ကြာယာနာ၊ နာရေးကူညီမှု အသင်း	တောင်ခင်ရန်း ကျေးရွာ	နာရေးကူညီမှုလုပ်ငန်းများ ဆောင်ရွက်ရန်	၆/ဂန့်ဂေါ/ ၀၀၅၄
၅၅	ကောင်းမေတ္တာပရဟိတ လူမှုကူညီရေးအသင်း	သာကောင်း ကျေးရွာ	လူမှုရေးလုပ်ငန်းများနှင့် နာရေးလုပ်ငန်းများဆောင်ရွက်ရန်	၆/ဂန့်ဂေါ/ ၀၀၅၅
၅၆	စေတနာရှင်လူမှု ကူညီရေးအသင်း	ဇာဟော ကျေးရွာ	လူမှုရေးလုပ်ငန်းများ ဆောင်ရွက်ရန်	၆/ဂန့်ဂေါ/ ၀၀၅၆
၅၇	ဂရုဏာလက်များ လူမှုကူညီရေးအသင်း	ကျောမြို့၊ (အမှတ်-၃)	လူမှုရေးလုပ်ငန်းများ ဆောင်ရွက်ရန်	၆/ဂန့်ဂေါ/ ၀၀၅၇
၅၈	ချင်းတိုင်းရင်းသား စာပေနှင့် ယဉ်ကျေးမှု (ဟားခါး)	ကျောတိုက် ရပ်ကွက်	ချင်းတိုင်းရင်းသားစာပေများ သင်ကြားလေ့လာခြင်း၊ယဉ်ကျေးမှု လုပ်ငန်းများ ဆောင်ရွက်ရန်	၆/ဂန့်ဂေါ/ ၀၀၅၈
၅၉	သာရမမေတ္တာရှင်လယ်ကြီး ကျေးရွာအုပ်စု၊စန်းမြို့ကျေးရွာ	စန်းမြို့ ကျေးရွာ	လူမှုရေးလုပ်ငန်းများ ဆောင်ရွက်ရန်	၆/ဂန့်ဂေါ/ ၀၀၅၉
၆၀	စေတနာအားမန်လယ်ကြီး အရှေ့ကျေးရွာ	လယ်ကြီး ကျေးရွာ	လူမှုရေးလုပ်ငန်းများ ဆောင်ရွက်ရန်	၆/ဂန့်ဂေါ/ ၀၀၆၀

အားကစားနှင့် ပျော်ဖြေရေးလုပ်ငန်းများ

၄၄။ ဂန့်ဂေါမြို့နယ်ရှိ အားကစားနှင့် ပျော်ဖြေရေးလုပ်ငန်းများ ဆိုင်ရာ အချက်အလက်များမှာ အောက်ပါအတိုင်းဖြစ်ပါသည်-

စဉ်	အားကစားကွင်း						ပျော်ဖြေရေး		
	ဘော လုံး	ဘော်လီ ဘော	ဘတ်စ ကက်	တင်းနစ်	ဂေါက်	အခြား	ရုပ်ရှင်ရုံ	ဝန်းခြံ	အခြား
၁	၁	၁	-	၁	၁	-	-	၁	-
မြို့နယ်ချုပ်	၁	၁	-	၁	၁	-	-	၁	-

အခန်း(၈)

ဘာသာရေးဆိုင်ရာအချက်အလက်များ

ဗုဒ္ဓဘာသာဆိုင်ရာ အဆောက်အဦများနှင့် သာသနာဝင်ပုဂ္ဂိုလ်များ

၄၅။ ဂန့်ဂေါမြို့နယ်ရှိ ဗုဒ္ဓဘာသာ ဆိုင်ရာအဆောက်အဦများနှင့် သာသနာဝင်ပုဂ္ဂိုလ်များဆိုင်ရာအချက်အလက်များအား အောက်ပါအတိုင်း ဖော်ပြအပ်ပါသည်-

(က) သာသနိကအဆောက်အဦများ

စဉ်	မြို့နယ်/မြို့	ဘုရား	စေတီ	ပုထိုး	ဘုန်းကြီးကျောင်း	သီလရှင်ကျောင်း	ဓမ္မာရုံ
၁	ဂန့်ဂေါ	၉	၂၃၃	-	၁၄၄	၆	၃
၂	ကျော	-	၁၄	-	၈	-	-
	မြို့နယ်ချုပ်	၉	၂၄၇	-	၁၅၂	၆	၃

(ခ) ရဟန်းသံဃာနှင့်သီလရှင်များ

စဉ်	မြို့နယ်/မြို့	ရဟန်း	သာမဏေ	သီလရှင်
၁	ဂန့်ဂေါ	၅၀၈	၁၆၅	၇၉
၂	ကျော	၃၂	၉	-
	မြို့နယ်ချုပ်	၅၄၀	၁၇၄	၇၉

(ဂ) ထင်ရှားသည့်ဘုရား၊စေတီနှင့်ပုထိုးများ

စဉ်	မြို့နယ်/မြို့	ဘုရား၊စေတီ၊ပုထိုးအမည်	တည်နေရာ
၁	ဂန့်ဂေါ	ရွှေပြည်ဆိပ်ဦး	မြောက်ကုန်းရပ်ကွက်
၂	။	ဇေယျထိပ်ခေါင်	စည်ပင်သာယာရပ်ကွက်
၃	။	မြသိန်းတန်	မင်းရွာကျေးရွာ
၄	။	စွယ်တော်ရှင်	အနောက်ဂန့်ဂေါကျေးရွာ
၅	။	စသိမ်းဘုရား	မြင်သားကျေးရွာ
၆	။	ကျော်တောဘုရား	ကန့်သက်ကျေးရွာ
	မြို့နယ်ချုပ်	၆	-

(ဃ) ထင်ရှားသည့်ဘုန်းတော်ကြီးကျောင်းများ

စဉ်	မြို့နယ်/ မြို့	ဘုန်းကြီးကျောင်းအမည်	ဆရာတော်ဘွဲ့ အမည်	တည်နေရာ
၁	ဂန့်ဂေါ	မြို့ခင်းသာတောင်ကျောင်း	ဦးဇင်္ဂလ	မြောက်ကုန်းရပ်ကွက်
၂	။	ဘုရားကြီးမြောက်ကျောင်း	ဦးဝေပုလ္လ	မြောက်ကုန်းရပ်ကွက်
၃	။	မြို့ခင်းသာကျောင်း	ဦးဝန့်ယ	စည်ပင်သာယာရပ်ကွက်
၄	။	အန်းတားသာသနာပြုကျောင်း	ဦးကဝိဓဇ	အန်းတားကျေးရွာ
၅	။	ကန်(၅)ရွာကျောက်ဂူတောရ	ဦးဣန္ဒာစရိယ	ကန်ကျေးရွာအနီး
၆	။	မုံလယ်တောရ	ဦးအာလောက	အနောက်ဂန့်ဂေါ
၇	။	ကန်တောရ	ဦးတိက္ခာနန္ဒ	ကန်ကျေးရွာ
၈	။	အာသောကရာမကျောင်း	ဦးကိတ္တိ	ဟံသာဝတီကျေးရွာ
၁	ကျောမြို့	သာသနဗိမာန်ကျောင်း	ဦးသုန္ဒရ	အမှတ်(၂)ရပ်ကွက်
မြို့နယ်ချုပ်		၉	-	-

အခြားဘာသာရေးအဆောက်အဦများ

၄၆။ ဂန့်ဂေါမြို့နယ်ရှိအခြားဘာသာရေးအဆောက်အဦများနှင့် ဆိုင်
သောအချက်အလက်များအား အောက်ပါအတိုင်း ဖော်ပြအပ်ပါသည်-

စဉ်	မြို့နယ်/ မြို့	ခရစ်ယာန် ဘုရားကျောင်း		အစ္စလာမ် ဘုရားကျောင်း		ဟိန္ဒူ ဘုရားကျောင်း		တရုတ် ဘုရားကျောင်း	
		မြို့	ကျေးလက်	မြို့	ကျေးလက်	မြို့	ကျေးလက်	မြို့	ကျေးလက်
၁	ဂန့်ဂေါ	၇	၃၉	-	-	-	-	-	-
၂	ကျော	-	-	-	-	-	-	-	-
မြို့နယ်ချုပ်		၇	၃၉	-	-	-	-	-	-

မှတ်ချက်။ ဂန့်ဂေါမြို့နယ်တွင် တရားဝင်ဝတ်ပြုကျောင်းများ
မရှိပါ။

သမိုင်းဝင် ထင်ရှားသောအဆောက်အဦနှင့် နေရာများ

၄၇။ ဂန့်ဂေါမြို့နယ်တွင် ရှိသောသမိုင်းဝင်ထင်ရှားသော အဆောက်အဦနှင့်နေရာများမှာ အောက်ပါအတိုင်း ဖြစ်ပါသည်-

စဉ်	မြို့နယ်/မြို့	သမိုင်းဝင်အဆောက်အဦ	တည်နေရာ	ယဉ်ကျေးမှုဇုန်အမည်	တည်နေရာ
၁	ဂန့်ဂေါ	-	-	-	-
၂	ကျော	-	-	-	-
မြို့နယ်ချုပ်		-	-	-	-

အခန်း(၉)

ဒေသဖွံ့ဖြိုးရေးဆိုင်ရာအချက်အလက်များ

ဒေသဖွံ့ဖြိုးရေးလုပ်ငန်းများ ဆောင်ရွက်နိုင်မှုအခြေအနေ

၄၈။ ဂန့်ဂေါမြို့နယ်၏ ဒေသဖွံ့ဖြိုးရေးလုပ်ငန်းများ ဆောင်ရွက်မှုအခြေအနေမှာ တစ်ဖက်ပါအတိုင်းဖြစ်ပါသည်-

(က) ကျေးလက်ဒေသဖွံ့ဖြိုးတိုးတက်ရေးဦးစီးဌာနမှ ဆောင်ရွက် သည့် လုပ်ငန်းများ

(ခ) မြို့- ကျေးလက်၊ ကျေးရွာချင်းဆက်လမ်းများ

စဉ်	မြို့နယ် / မြို့	လမ်းအရေအတွက်	အရှည် (မိုင်-ဖာလုံ)	အမျိုးအစား									
				ကတ္တရာ		ကျောက်ချော		မြေသား		ဂဝံ		ကွန်ကရစ်	
				အရေအတွက်	မိုင်/ဖာလုံ	အရေအတွက်	မိုင်/ဖာလုံ	အရေအတွက်	မိုင်/ဖာလုံ	အရေအတွက်	မိုင်/ဖာလုံ	အရေအတွက်	မိုင်/ဖာလုံ
၁	ဂန့်ဂေါ	၃	၉/၄	-	-	၂	၆/၂	-	-	၁	၃/၂	-	-
မြို့နယ်ချုပ်		၃	၉/၄	-	-	၂	၆/၂	-	-	၁	၃/၂	-	-

(၂) တံတားများ

စဉ်	တံတား အမည်	အရှည်(ပေ)	အမျိုးအစား	ဆောက်လုပ်မှုပုံစံ		အရေအတွက်
				အသစ်	ပြင်ထိန်း	
၁	တောင်းခင်ရန်း ကျေးရွာကုန်ထုတ် လမ်းပိုင်းတံတား	၂၀ 'x၁၄ 'x၁၂'	ကွန်ကရစ်	အသစ်	-	၁ စင်း
မြို့နယ်ချုပ်		-	-	အသစ်	-	၁ စင်း

(၃) သောက်သုံးရေရရှိရေးလုပ်ငန်း

စဉ်	လုပ်ငန်းတည်နေရာ	အမျိုးအစားနှင့်အတိုင်းအတာ					အကျိုးပြုအိမ်ခြေ
		ရေကန်	ရေတွင်း	အဝီစိတွင်း	လျှိုပိတ်	မြစ်ရေတင်	
၁	ခေါင်းတုံ	အုတ်ရေကန်	လက်တူးတွင်း	-	-	-	၁၆၁
၂	တောင်ယာပြင်		စက်ရေတွင်း	-	-	-	၂၇၀
၃	ဇီးပြား(အန်းတား)		ရေပိုက်သွယ်တန်းခြင်း	-	-	-	၅၅
၄	စမိတ်		လက်တူးတွင်း	-	-	-	၁၆၀
၅	တဇန်း		စိမ့်စမ်းရေသွယ်	-	-	-	၂၁၂
မြို့နယ်ချုပ်		(၁)ခု	(၅)ခု	-	-	-	၈၅၈

(၄) လျှပ်စစ်မီးလင်းရေးလုပ်ငန်း

စဉ်	မြို့နယ်/မြို့	လုပ်ငန်းတည်နေရာ	ဆောင်ရွက်သည့်နည်းလမ်း						အကျိုးပြုအိမ်ခြေ
			မဟာဓါတ်အား	မီးစက်	နေရောင်ခြည်	လေ	ရေအား	ဇီဝ	
၁	ဂန့်ဂေါ		၄၈	၁၉	၃၀	-	-	-	၂၅၉၆၅
၂	ကျော		၁၀	-	-	-	-	-	၂၃၈၉
မြို့နယ်ချုပ်			၅၈	၁၉	၃၀	-	-	-	၂၈၃၅၄

(၅) မြစ်မီးရောင်ကျေးရွာစီမံကိန်းလုပ်ငန်း

စဉ်	မြို့နယ်	ကျေးရွာအမည်	အိမ်ခြေ	အိမ်ထောင်စု	ခွင့်ပြုငွေ ကျပ်သိန်း
၁	ဂန့်ဂေါ	မြောက်ခင်ရန်း	၉၅၅	၉၅၅	၃၀၀
၂	။	ပနန်း	၁၅၅	၁၆၀	၃၀၀
၃	။	စပယ်	၈၉	၉၁	၃၀၀
၄	။	ယင်းမာ	၈၂	၈၆	၃၀၀
၅	။	စင်ပုံ	၁၁၃	၁၂၁	၃၀၀
၆	။	ညောင်လယ်	၂၅၂	၂၅၂	၃၀၀
၇	။	ကန့်သက်	၂၅၀	၂၅၅	၃၀၀
၈	။	စိုင်းခူး	၄၂၀	၄၄၇	၃၀၀
၉	။	ကျွန်းဒတ်	၁၄၃	၁၂၀	၃၀၀
၁၀	။	ဘော်ပြင်း	၄၀၀	၄၀၁	၃၀၀
၁၁	။	ကုန်းရွာ	၄၁၀	၃၉၆	၃၀၀
၁၂	။	ပြင်သာ	၉၆	၁၀၇	၃၀၀
၁၃	။	ရွာစည်	၁၅၃	၁၅၄	၃၀၀
၁၄	။	ပြစ်မ	၂၀၁	၂၀၁	၃၀၀
၁၅	။	ဇီးပြား	၁၅၀	၁၆၃	၃၀၀
၁၆	။	ကျဲ/နူးကြီး	၁၅၉	၁၇၇	၃၀၀
၁၇	။	ရေရှင်	၃၂၁	၃၃၁	၃၀၀
၁၈	။	ကျော်ရွာ	၃၀၉	၂၉၉	၃၀၀
၁၉	။	မင်းရွာ	၃၈၃	၃၇၄	၃၀၀
၂၀	။	ဇာဟော	၆၄၅	၆၁၀	၃၀၀
၂၁	။	စန်းမြို့	၁၇၉	၁၇၉	၃၀၀
၂၂	။	ပိုဦး	၃၈၈	၃၇၇	၃၀၀
၂၃	။	စမိတ်	၁၆၀	၁၆၀	၃၀၀
၂၄	။	မိုးစို	၁၃၀	၁၃၀	၃၀၀
၂၅	။	ကျွန်းခုံသာ	၁၈၉	၁၉၀	၃၀၀
မြို့နယ်ချုပ်		(၂၅)ရွာ	၆၇၃၂	၆၇၃၆	၇၅၀၀

(၆) ကျေးလက်အိမ်ယာဖွံ့ဖြိုးရေးလုပ်ငန်း

စဉ်	ကျေးရွာအမည်	ခွင့်ပြုအိမ်ခြေ	ပြီးစီးအိမ်ခြေ	ကုန်ကျငွေ ကျပ်(သိန်း)
	မြို့နယ်ချုပ်	-	-	-

(၇) ကျေးလက်အိမ်သာလုပ်ငန်း

စဉ်	ကျေးရွာအမည်	ခွင့်ပြုလုံးရေ	ပြီးစီးလုံးရေ	ကုန်ကျငွေ ကျပ်(သိန်း)
	မြို့နယ်ချုပ်	-	-	-

(ခ) အစိုးရနှင့်ပြည်သူ့ဆောင်ရွက်သည့် ဒေသဖွံ့ဖြိုး ရေးလုပ်ငန်းများစာရင်း

စဉ်	မြို့နယ်/ မြို့	ကျေးရွာ	လုပ်ငန်း အမည်	အရွယ် အစား / အရည်	ကုန်ကျငွေ(ကျပ်သန်း)		
					အစိုးရ	ပြည်သူ	ပေါင်း
၁	ဂန့်ဂေါ	ရေရှင်မ	ရွာတွင်းမြေနှိကျောက်စရစ် ခင်းခြင်းလုပ်ငန်း	(၁/၀)မိုင်*၁၆'x၆"	၁၀	၃.၄၅	၁၃.၄၅
၂	။	ထယ်လှော်	ရေပေးဝေရေးလုပ်ငန်း (လက်တူးတွင်း/အုတ်ရေကန်)	၆' ၈၄၀'+(၁၅'x၁၀'x၆') +၂" ၈၅၄၀၀'+(၅'x၅'x၇')	၁၀	၅.၈	၁၅.၈၀
၃	။	တဇန်း	ရွာတွင်းမြေနှိကျောက်စရစ် ခင်းခြင်းလုပ်ငန်း	၃၈၀၀'x၁၆'x၁၆"	၁၀	၃.၅၅	၁၃.၅၅
၄	။	သာစည်	ရွာတွင်းမြေနှိကျောက်စရစ် ခင်းခြင်းလုပ်ငန်း	(၁/၀)မိုင်*၁၆'x၁၆"	၁၀	၃.၄၅	၁၃.၄၅
၅	။	လုံဟော	စာကြည်တိုက်ဆောက်လုပ်ခြင်း	၄၀'x၂၀'x၁၂'	၁၀	၁.၁	၁၁.၁၀
၆	။	ချောင်း ကောက်	ရွာတွင်းမြေနှိကျောက်စရစ် ခင်းခြင်းလုပ်ငန်း	၄၂၀၀'x၁၆'x၁၆"	၁၀	၂.၈၅	၁၂.၈၅

စဉ်	မြို့နယ်/ မြို့	ကျေးရွာ	လုပ်ငန်း အမည်	အရွယ် အစား / အရည်	ကုန်ကျငွေ(ကျပ်သန်း)		
					အစိုးရ	ပြည် သူ	ပေါင်း
၇	ဂန့်ဂေါ	သာကောင်း	(၁)ထပ်စာသင်ကျောင်းဆောင် ဆောက်လုပ်ခြင်း	၄၀'x၃၀'x၁၂'	၁၀	၆.၇၈	၁၆.၇၈
၈	။	ကွမ်းဇဲ	ရွာတွင်းမြေနှိကျောက်စရစ် ခင်းခြင်းလုပ်ငန်း	၃၄၉၅'x၁၆'x၈"	၁၀	၃.၀၀	၁၃.၀၀
၉	။	မြင်းဇော	ရွာတွင်းမြေနှိကျောက်စရစ် ခင်းခြင်းလုပ်ငန်း	၄၃၀၀'x၁၆'x၈"	၁၀	၃.၀၈	၁၃.၀၈
၁၀	။	ကုက္ကား	ရွာတွင်းမြေနှိကျောက်စရစ် ခင်းခြင်းလုပ်ငန်း	၃၁၀၀'x၁၈'x၈"	၁၀	၂.၉၂	၁၂.၉၂
၁၁	။	မောက် လင်း	KG ကျောင်းဆောင်ဆောက်လုပ်ခြင်း	၃၀'x၂၀'x၁၂'	၁၀	၁.၀၅	၁၁.၀၅
၁၂	။	ပန်းထိပ်	ရွာတွင်းမြေနှိကျောက်စရစ် ခင်းခြင်းလုပ်ငန်း	၃၈၀၀'x၁၆'x၈"	၁၀	၂.၈၆	၁၂.၈၆
မြို့နယ်ချုပ်			(၁၂) ခု		၁၂၀	၃၉.၈၉	၁၅၉.၈၉

မြို့ပြစီမံကိန်း (Town Plan)နှစ်(၃၀)အတွက် မြေအသုံးချမှုဆိုင်ရာ လျာထားချက်

၄၉။ မြို့ပြစီမံကိန်း (Town Plan)နှစ်(၃၀)အတွက် မြေအသုံးချမှု ဆိုင်ရာ လျာထားချက်အောက်ပါအတိုင်း ဖြစ်ပါသည်-

စဉ်	မြို့နယ်/ မြို့	လျာထား သည့်မြေဧက	လျာထားမည့် မြေကွက်ပေါင်း	လျာထားမည့်နေရာ
၁	ဂန့်ဂေါ မြို့နယ်	၃၆၁၈	၁၉	မြို့မ၊ ကျောတိုက်၊ အောင်မြင်၊ အနောက်ဂန့်ဂေါ၊ အုတ်လှ၊ ရှုံးရှိ၊ ပျား၊ ဇာဟော၊ ရွာစည်၊ စိုင်းဒူး
၂	ကျောမြို့	-	-	-
	မြို့နယ်ချုပ်	၃၆၁၈	၁၉	၁၀

အခန်း(၁၀)

အထွေထွေ

အခြားတင်ပြလိုသောအချက်များ

၅၀။ ဂန့်ဂေါမြို့နယ်တွင် အခြားတင်ပြရန်အချက်များ မရှိပါ။

နိဂုံး

၅၁။ ဂန့်ဂေါမြို့နယ်၏ ဒေသဆိုင်ရာအချက်အလက်များကို ဌာနဆိုင်ရာများမှ ပေးပို့သော အချက်အလက်များ၊ ဒေသဆိုင်ရာအချက်အလက်စာစောင်များ၊ မှတ်တမ်းများအပေါ်တွင် အခြေခံလျက် အကျဉ်းချုံးပြုစုထားခြင်းဖြစ်ပါသည်။ ဒေသဆိုင်ရာ အချက်အလက်များအား မှတ်တမ်းတင် စုစည်းတင်ပြခြင်းအားဖြင့် ဂန့်ဂေါမြို့နယ် တစ်ခုလုံး၏ အချက်အလက်နှင့် ဖွံ့ဖြိုးတိုးတက်မှု အခြေအနေများကို လေ့လာသိရှိနိုင်ပြီး မိမိတို့၏ လုပ်ငန်းများကို အထောက်အကူပြုမည် ဖြစ်ပါကြောင်း တင်ပြအပ်ပါသည်။

မြို့နယ်အုပ်ချုပ်ရေးမှူး
မြို့နယ်အထွေထွေအုပ်ချုပ်ရေးဦးစီးဌာန
ဂန့်ဂေါမြို့နယ်

ရက်စွဲ၊ ၂၀၁၉ ခုနှစ်၊ စက်တင်ဘာလ ()ရက်