

ကချင်ပြည်နယ်

မြစ်ကြီးနားခရိုင်
မြို့နယ်အထွေထွေအုပ်ချုပ်ရေးဦးစီးဌာန

အင်ဂျန်းယန်မြို့နယ်
ဒေသဆိုင်ရာအချက်အလက်များ

ရက်စွဲ၊ ၂၀၂၀ ခုနှစ်၊ ဇန်နဝါရီလ ရက်

မာတိကာ

စဉ်	အကြောင်းအရာ	စာမျက်နှာ	
		မှ	ထိ
	မြေပုံ		
	အခန်း(၁) နိဒါန်းနှင့် ဒေသသမိုင်း		
၁။	နိဒါန်း	၁	၂
၂။	ဒေသသမိုင်းအကျဉ်း	၂	၄
	အခန်း(၂) ပထဝီဝင်အနေအထား		
၃။	တည်နေရာနှင့် အကျယ်အဝန်း	၄	-
၄။	နယ်နိမိတ်	၄	-
၅။	မြေမျက်နှာသွင်ပြင်	၅	-
၆။	ရေဆင်း	၅	-
၇။	ပင်လယ်ရေမျက်နှာပြင်အထက်အမြင့်	၅	-
	အခန်း(၃) ရာသီဥတုနှင့်သဘာဝပတ်ဝန်းကျင်		
၈။	ရာသီဥတု	၆	-
၉။	သဘာဝပေါက်ပင်	၆	-
၁၀။	တောရိုင်းတိရစ္ဆာန်များ	၆	၇
၁၁။	သဘာဝပတ်ဝန်းကျင်လက်ရှိအခြေအနေ	၇	-
၁၂။	သဘာဝပတ်ဝန်းကျင်ထိန်းသိမ်းရေးလုပ်ငန်းများ	၇	-
၁၃။	သဘာဝဘေးအန္တရာယ်ကျရောက်မှု	၇	-
	အခန်း(၄) လူဦးရေဆိုင်ရာအချက်အလက်များ		
၁၄။	နေထိုင်သည့်တိုင်းရင်းသားလူမျိုးများ	၈	-

စဉ်	အကြောင်းအရာ	စာမျက်နှာ	
		မှ	ထိ
၁၅။	အိမ်ခြေ၊ အိမ်ထောင်စုနှင့် လူဦးရေ (က)အိမ်ခြေ/အိမ်ထောင်စု (ခ)လူဦးရေ	၉ ၉	- -
၁၆။	လူဦးရေတိုးနှုန်းနှင့် ကျား/မအချိုး (က)လူဦးရေတိုးနှုန်းနှင့်ကျား/မ အချိုး (ခ)မွေးဖွားသေဆုံးပြောင်းဝင်၊ပြောင်းထွက်လူဦးရေ	၁၀ ၁၀	- -
၁၇။	ကိုးကွယ်သည့်ဘာသာ	၁၀	-
၁၈။	နိုင်ငံခြားသားများနေထိုင်မှု	၁၀	-
	အခန်း(၅) အုပ်ချုပ်ရေးဆိုင်ရာအချက်အလက်များ		
၁၉။	အုပ်ချုပ်ရေးနယ်မြေ ဖွဲ့စည်းမှု	၁၁	-
၂၀။	ရွေးကောက်ပွဲဆိုင်ရာ ကိစ္စရပ်များ (က)မြို့နယ်ရွေးကောက်ပွဲကော်မရှင်အဖွဲ့ခွဲအဖွဲ့ဝင်စာရင်း (ခ) ဆန္ဒမဲပေးပိုင်ခွင့်ရှိသူဦးရေ (ဂ) နိုင်ငံရေးပါတီများ (ဃ)ရွေးချယ်ခံရသောလွှတ်တော်ကိုယ်စားလှယ်များ	၁၁ ၁၂ ၁၂ ၁၃	၁၂ - - -
	အခန်း(၆) စီးပွားရေးဆိုင်ရာ အချက်အလက်များ		
၂၁။	စီးပွားရေးဆိုင်ရာ ခြုံငုံသုံးသပ်ချက်	၁၃	-
၂၂။	မြေအသုံးချမှု	၁၄	-

စဉ်	အကြောင်းအရာ	စာမျက်နှာ	
		မှ	ထိ
၂၃။	ဆည်မြောင်းတာဝန်များနှင့်ဆည်ရေသောက်ဧရိယာ		
	(က) ကိုယ့်အားကိုယ်ကိုးဆည်များ	၁၅	-
	(ခ) မြစ်ရေတင်စီမံကိန်းများ	၁၅	-
	(ဂ) တာဝန်များ/ရေထိန်းတံခါးများ	၁၅	-
၂၄။	စိုက်ပျိုးရေးလုပ်ငန်း		
	(က) အဓိကသီးနှံ(၁၀)မျိုး စိုက်ပျိုးထုတ်လုပ်မှု	၁၆	-
	(ခ) နှစ်ရှည်သီးနှံစိုက်ပျိုးမှုအခြေအနေ	၁၇	-
	(ဂ) အခြားဈေးကွက်ဝင်သီးနှံများ စိုက်ပျိုးထုတ်လုပ်မှု	၁၇	-
	(ဃ) လယ်ယာသုံးစက်ကိရိယာ သုံးစွဲမှုအခြေအနေ	၁၈	-
	(င) လယ်ယာသုံးထယ်ထွန်နှင့် ကျွဲနွားကောင်ရေ	၁၈	-
	(စ) ဒေသတွင်းဆန်ဖူလုံမှုရာခိုင်နှုန်း	၁၉	-
	(ဆ) ဒေသတွင်းဆီဖူလုံမှုရာခိုင်နှုန်း	၂၀	-
၂၅။	မွေးမြူရေးလုပ်ငန်းများ		
	(က) မွေးမြူရေးဇုန်များ	၂၀	-
	(ခ) မြို့နယ်မွေးမြူရေး(ကောင်ရေ)	၂၀	-
	(ဂ) မြို့နယ်အသားထုတ်လုပ်မှု(ပိဿာ)	၂၁	-
	(ဃ) မြို့နယ်ကြက်/ဘဲ/ငှက်ထုတ်လုပ်မှု(လုံး)	၂၁	-
	(င) မြို့နယ်နို့ထွက်ပစ္စည်းထုတ်လုပ်မှု	၂၁	-
	(စ) မြို့နယ်ငါးပုစွန်မွေးမြူမှုအခြေအနေ	၂၁	-
	(ဆ) ရေချို၊ ရေငန်ငါးဖမ်းလုပ်ငန်းမှ အသားထုတ်လုပ်မှု	၂၂	-

စဉ်	အကြောင်းအရာ	စာမျက်နှာ	
		မှ	ထိ
၂၆။	စက်မှုလက်မှုလုပ်ငန်း		
	(က) စက်မှုဇုန်များ	၂၂	-
	(ခ) မြို့နယ်ရှိစက်ရုံများ	၂၂	-
	(ဂ) မြို့နယ်ရှိအလုပ်ရုံများ	၂၂	-
	(ဃ) အိမ်တွင်းစက်မှုလက်မှုလုပ်ငန်းများ	၂၃	-
၂၇။	သစ်တောလုပ်ငန်းဆောင်ရွက်မှုအခြေအနေ		
	(က) သစ်တောများ	၂၃	-
	(ခ) စီးပွားဖြစ်သစ်တောစိုက်ခင်း	၂၃	-
	(ဂ) သစ်ထုတ်လုပ်မှု	၂၃	၂၄
	(ဃ) သစ်တောထွက်ပစ္စည်းများ	၂၄	-
၂၈။	တွင်းထွက်ပစ္စည်းထုတ်လုပ်မှုလုပ်ငန်း		
	(က) ဓာတ်သတ္တုတူးဖော်ထုတ်လုပ်မှု	၂၅	-
	(ခ) ကျောက်မျက်တူးဖော်ထုတ်လုပ်မှု	၂၅	-
၂၉။	စွမ်းအင်နှင့်လျှပ်စစ်ကဏ္ဍ		
	(က) ဓာတ်ဆီ/ဒီဇယ် အရောင်းဆိုင်များ	၂၅	-
	(ခ) သဘာဝဓာတ်ငွေ့အရောင်းဆိုင်များ	၂၆	-
၃၀။	ပို့ဆောင်ရေးနှင့်လမ်းပန်းဆက်သွယ်ရေးလုပ်ငန်း		
	(က) လေကြောင်းလမ်း	၂၆	-
	(ခ) ရေကြောင်းလမ်း	၂၆	-
	(ဂ) ရထားလမ်းနှင့်ဘူတာရုံများ	၂၇	-
	(ဃ) ကားဂိတ်များ	၂၇	-

စဉ်	အကြောင်းအရာ	စာမျက်နှာ	
		မှ	ထိ
၃၁။	လမ်းဦးစီးဌာနလုပ်ငန်းများ	၂၇	-
	(က) ကားလမ်းများ	၂၈	-
	(ခ) မြို့နယ်ချင်းဆက်လမ်းများ	၂၈	၂၉
	(ဂ) တံတားများ	၂၉	-
	(ဃ) လမ်း၊ တံတားသုံးစက်ကိရိယာများ	၃၀	-
၃၂။	ဟိုတယ်နှင့်ခရီးသွားလုပ်ငန်း		
	(က) ဟိုတယ်	၃၀	-
	(ခ) မိုတယ်၊ အင်း၊ တည်းခိုခန်း	၃၀	-
	(ဂ) ကမ်းခြေ/ အပန်းဖြေနေရာ	၃၁	-
၃၃။	သမဝါယမအသင်းများ	၃၁	-
၃၄။	စီးပွားရေးဆိုင်ရာ အခြေခံအဆောက်အအုံများ		
	(က) ကုမ္ပဏီ၊ ကုန်စည်ဒိုင်၊ ပွဲရုံ၊ ဈေးနှင့်ကုန်တိုက်များ	၃၁	၃၂
	(ခ) ဘဏ်များ	၃၃	-
	(ဂ) စတိုးဆိုင်နှင့်အရောင်းဆိုင်များ	၃၃	-
၃၅။	စည်ပင်သာယာရေးလုပ်ငန်းများ		
	(က) ဈေးလုပ်ငန်း	၃၄	-
	(ခ) သောက်သုံးရေရရှိရေးလုပ်ငန်း	၃၄	-
	(ဂ) သန့်ရှင်းရေးလုပ်ငန်း	၃၄	-
	(ဃ) လမ်း၊ တံတားလုပ်ငန်း	၃၅	-
၃၆။	ပုံနှိပ်လုပ်ငန်းနှင့် မီဒီယာလုပ်ငန်းများ		
	(က) ပုံနှိပ်လုပ်ငန်းနှင့်တေးသံသွင်း၊ ဗွီဒီယို	၃၅	-
	(ခ) မီဒီယာလုပ်ငန်းများ	၃၅	-

စဉ်	အကြောင်းအရာ	စာမျက်နှာ	
		မှ	ထိ
၃၇။	ပြည်တွင်းအသားတင်ထုတ်လုပ်မှုနှင့် ဝန်ဆောင်မှုတန်ဖိုး	၃၆	-
၃၈။	တစ်ဦးချင်းဝင်ငွေ	၃၆	-
၃၉။	အသက်မွေးဝမ်းကြောင်းလုပ်ငန်းအလိုက် အလုပ်လုပ်သူဦးရေ	၃၇	-
၄၀။	အလုပ်လုပ်နိုင်သူဦးရေနှင့် အလုပ်လက်မဲ့ဦးရေ	၃၇	-
	အခန်း(၇) လူမှုရေးဆိုင်ရာ အချက်အလက်များ		
၄၁။	ပညာရေးကဏ္ဍ		
	(က) အဆင့်မြင့်ပညာ	၃၈	၃၉
	(ခ) အခြေခံပညာ	၃၉	-
	(ဂ) မူလတန်းကြိုကျောင်း	၄၀	-
	(ဃ) ဘုန်းတော်ကြီးသင်ပညာရေးကျောင်း	၄၀	-
	(င) ကျောင်းနေအရွယ်ကလေးများ ကျောင်းအပ်နှံမှု	၄၀	-
	(စ) တက္ကသိုလ်ဝင်တန်းအောင်မြင်မှု	၄၀	-
	(ဆ) စာတတ်မြောက်မှု ရာခိုင်နှုန်း	၄၁	-
	(ဇ) သင်ကြားမှု၊ သင်ယူမှု၊ အထောက်အကူပြု စာသင်ခန်းများဖွင့်လှစ်နိုင်မှု	၄၁	၄၂
	(ဈ) စာကြည့်တိုက်များဖွင့်လှစ်နိုင်မှု	၄၂	-

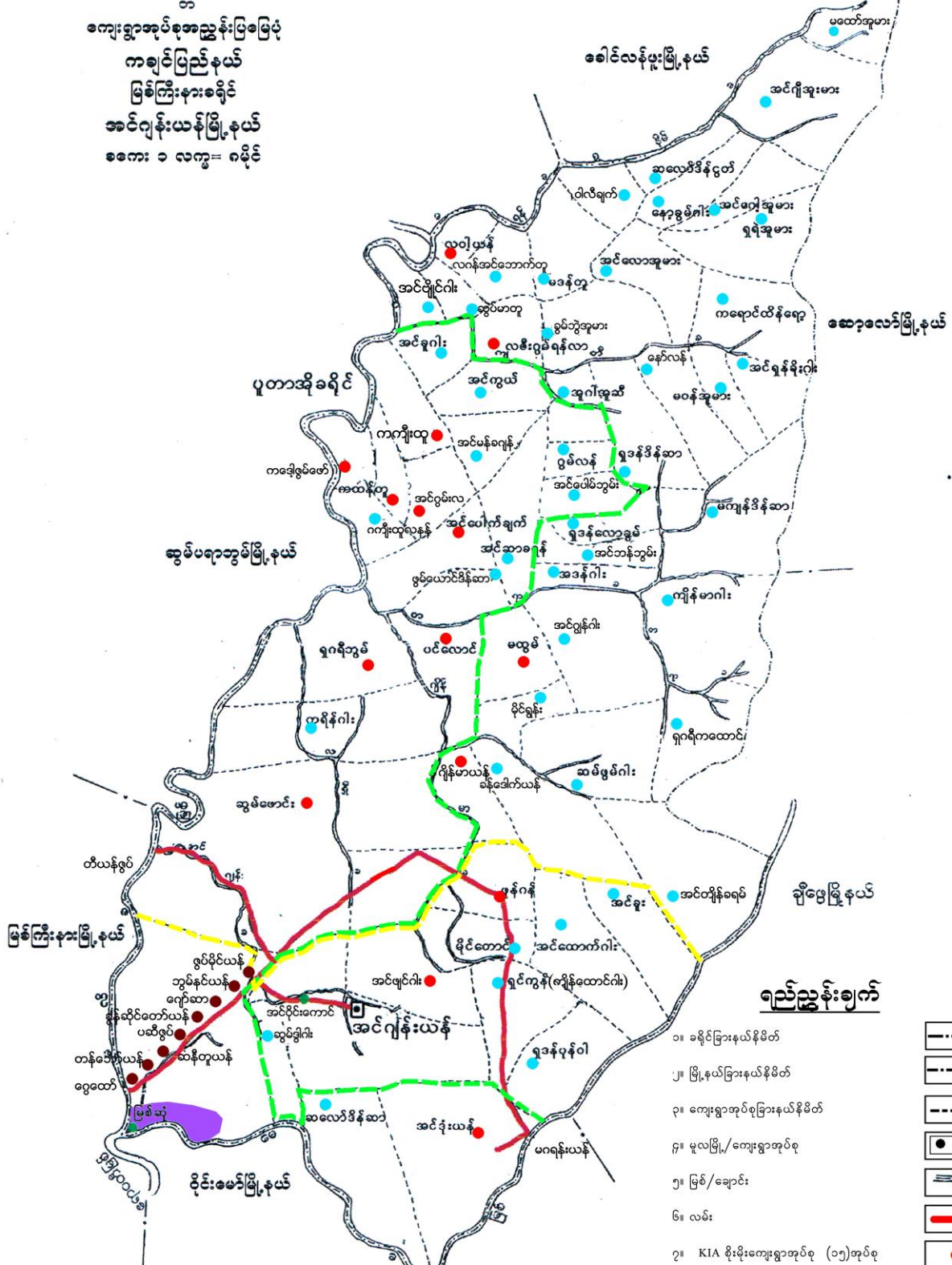
စဉ်	အကြောင်းအရာ	စာမျက်နှာ	
		မှ	ထိ
၄၂။	ကျန်းမာရေးကဏ္ဍ (က) ဆေးရုံများ (ခ) ဆေးပေးခန်းများ (ဂ) ကျေးလက်ကျန်းမာရေးဌာန/ဌာနခွဲ (ဃ) ကျန်းမာရေးစောင့်ရှောက်မှု (င) ဒေသတွင်း အများဆုံးဖြစ်တတ်သောရောဂါများ (စ) HIV/ AIDS-ရောဂါ ဖြစ်ပွား/ သေဆုံးဦးရေ (ဆ) ကျန်းမာရေးဆိုင်ရာ အညွှန်းကိန်းများ	၄၂ ၄၃ ၄၃ ၄၃ ၄၄ ၄၄ ၄၄	- - - - - - -
၄၃။	လူမှုရေးအသင်းအဖွဲ့များ (က) INGO (ခ) NGO (ဦးရေ) (ဂ) အသင်းအဖွဲ့များ	၄၅ ၄၅ ၄၅	- - -
၄၄။	အားကစားနှင့်ဖျော်ဖြေရေးလုပ်ငန်းများ	၄၆	-
	အခန်း(၈) ဘာသာရေးဆိုင်ရာအချက်အလက်များ		
၄၅။	ဗုဒ္ဓဘာသာဆိုင်ရာအဆောက်အဦများနှင့်သာသနာဝင် ပုဂ္ဂိုလ်များ (က) သာသနိကအဆောက်အဦများ (ခ) ရဟန်းသံဃာနှင့် သီလရှင်များ (ဂ) ထင်ရှားသည့်ဘုရား၊ စေတီ၊ ပုထိုးများ (ဃ) ထင်ရှားသည့် ဘုန်းတော်ကြီးကျောင်းများ	၄၆ ၄၇ ၄၇ ၄၇	- - - -
၄၆။	အခြားဘာသာရေးအဆောက်အဦများ	၄၇	-
၄၇။	သမိုင်းဝင်ထင်ရှားသော အဆောက်အဦနှင့်နေရာ	၄၈	-

စဉ်	အကြောင်းအရာ	စာမျက်နှာ	
		မှ	ထိ
	အခန်း(၉) ဒေသဖွံ့ဖြိုးရေးဆိုင်ရာအချက်အလက်များ		
၄၈။	ဒေသဖွံ့ဖြိုးရေးလုပ်ငန်းများဆောင်ရွက်နိုင်မှုအခြေအေ ေ (က) ကျေးလက်ဒေသဖွံ့ဖြိုးတိုးတက်ရေးဦးစီးဌာနမှ ဆောင်ရွက်သည့်လုပ်ငန်းများ	၄၈	၅၀
၄၉။	မြို့ပြစီမံကိန်း(TownPlan)နှစ်(၃၀)အတွက်မြေအသုံးချမှု ဆိုင်ရာ လျာထားမှု	၅၀	-
	အခန်း(၁၀) အထွေထွေ		
၅၀။	အခြားတင်ပြလိုသောအချက်များ	၅၁	၅၆
၅၁။	နိဂုံး	၅၇	-

အင်ဂျန်းယန်မြို့နယ်အခြေပြမြေပုံ




ကျေးရွာအုပ်စုအညွှန်းပြမြေပုံ
 ကချင်ပြည်နယ်
 မြစ်ကြီးနားခရိုင်
 အင်ဂျန်းယန်မြို့နယ်
 စကေး = ၁ လက်မ = ၈ မိုင်



ရည်ညွှန်းချက်

- ၁။ ခရိုင်ခြားနယ်နိမိတ်
- ၂။ မြို့နယ်ခြားနယ်နိမိတ်
- ၃။ ကျေးရွာအုပ်စုခြားနယ်နိမိတ်
- ၄။ မူလမြို့/ကျေးရွာအုပ်စု
- ၅။ မြစ်/ချောင်း
- ၆။ လမ်း
- ၇။ KIA စိုးရီးကျေးရွာအုပ်စု (၀၅)အုပ်စု
- ၈။ ကျေးရွာအုပ်စုပျက် (၄၆)အုပ်စု
- ၉။ ၂၀၀၀ ရွေးကောက်ပွဲမဲဆန္ဒနယ်မြေ
- ၁၀။ ၂၀၁၅ ရွေးကောက်ပွဲမဲဆန္ဒနယ်မြေ
- ၁၁။ မြစ်ဆုံကျေးရွာအုပ်စု(ဟောင်း)ရွှေကျေးရွာသစ်များ
- ၁၂။ ပုဒ်မ ၁၄၄ ထုတ်ပြန်စရိယာ (၄၂၅)စက



အင်ဂျန်းယန်မြို့အခြေပြမြေပုံ



အမှိုက်စွန့်ပစ်ရန်နေရာ

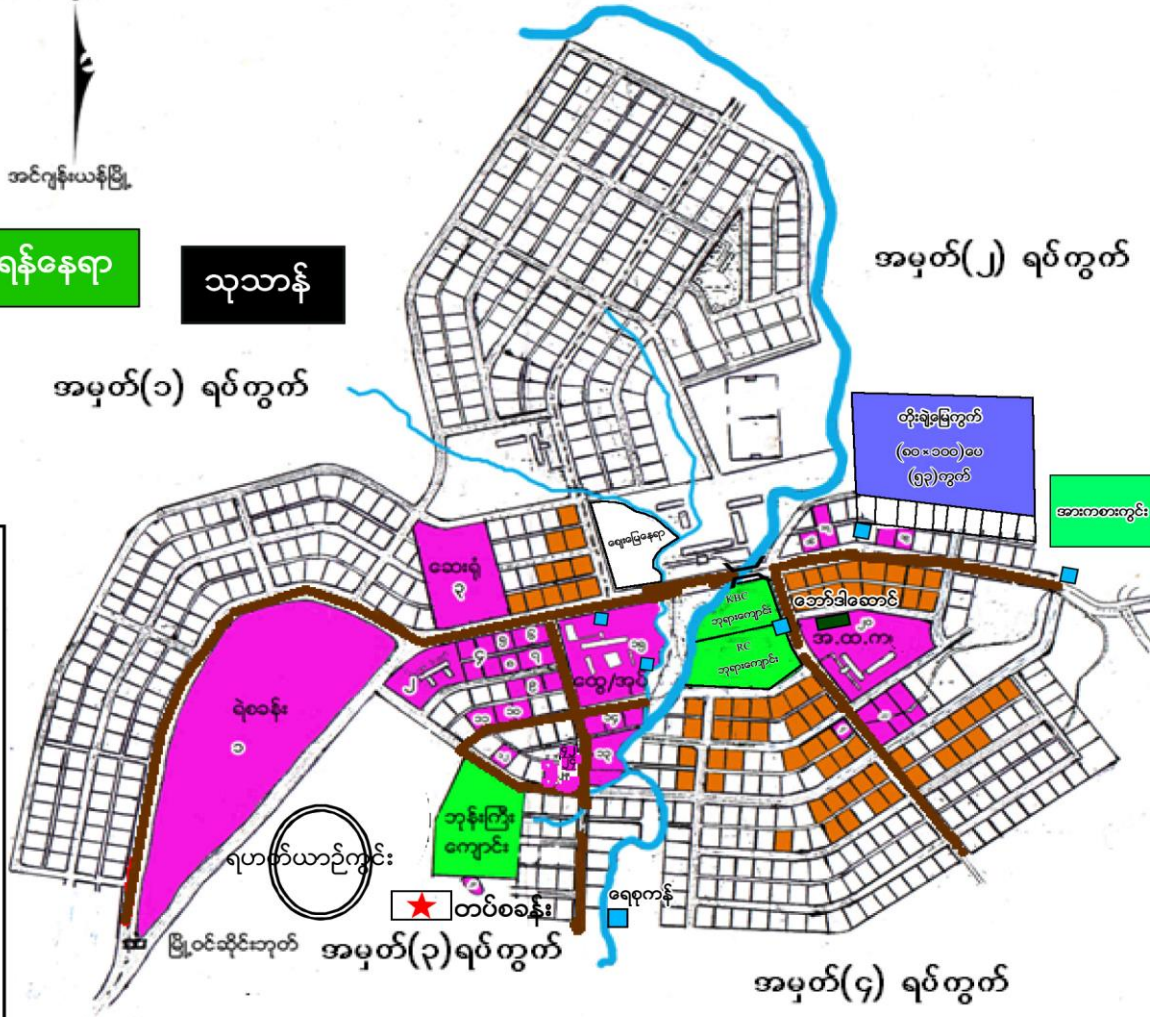
သုသာန်

အမှတ်(၁) ရပ်ကွက်

အမှတ်(၂) ရပ်ကွက်

ညွှန်ပြချက်

၁။ ရပ်ကွက်ခြားနယ်နိမိတ်	-----
၂။ ဌာန/ရုံးမြေကွက်များ	■
၃။ ဘာသာရေးမြေကွက်များ	■
၄။ အရပ်ဘက်လူနေအိမ်	■
၅။ ရေောင်း/မြောင်း	~
၆။ လမ်း	—
၇။ အမှိုက်စွန့်ပစ်ရန်နေရာ	■
၈။ သုသာန်	■
၉။ တိုးချဲ့မြေကွက်	■
၁၀။ အားကစားကွင်း	■
၁၁။ ဘော်ဒါဆောင်	■
၁၂။ ရဟတ်ယာဉ်ကွင်း	⊙
၁၃။ တပ်စခန်း	★
၁၄။ ရေစုကန်	■



စဉ်	အမည်	အကွက်အမှတ်
၁။	ပြည်သူ့ရဲစခန်း	၁
၂။	မြို့နယ်ရဲတပ်ဖွဲ့မှူးရုံး	၂
၃။	ပြည်သူ့ဆေးရုံ	၃
၄။	မြို့နယ်စည်/ပင်	၄
၅။	မြို့နယ်စီမံကိန်း	၅၊ ၁၀
၆။	လ. ဝ. က	၆
၇။	မြို့နယ်တရားရုံး	၇
၈။	မြို့နယ်ဥပဒေ	၈
၉။	ဆက်သွယ်ရေး	၉
၁၀။	မြို့နယ်စိုက်ပျိုးရေး	၁၀
၁၁။	သာသနာရေး	၁၁
၁၂။	လျှပ်စစ်	၁၂
၁၃။	မြို့နယ်မြေစာရင်း	၁၃
၁၄။	မြို့နယ်ထွေ/အုပ်	၁၄
၁၅။	ပြန်/ဆက်	၁၆
၁၆။	ပြည်ခိုင်ဖြိုး	၁၇
၁၇။	သစ်တော	၁၈
၁၈။	မွေး/ကု	၁၉
၁၉။	အ. ထ. က	၂၀
၂၀။	ပညာရေးမှူးရုံး	၂၀
၂၁။	ဆောက်လုပ်ရေး	၂၁
၂၂။	မြန်မာ့ရုပ်/သံ	၂၂
၂၃။	ကော်မရှင်ရုံး	၂၄
၂၄။	ကျေးလက်ရုံး	၂၄

အင်ဂျန်းယန်မြို့နယ်ဒေသဆိုင်ရာအချက်အလက်များ

အခန်း(၁)

နိဒါန်းနှင့်ဒေသသမိုင်း

နိဒါန်း

၁။ အထွေထွေအုပ်ချုပ်ရေးဦးစီးဌာနသည် ပြည်ထောင်စုအစိုးရအဖွဲ့ရုံး၊ ဝန်ကြီးဌာနအောက်ရှိဌာနဖြစ်ပြီး တရားဥပဒေစိုးမိုးရေး၊ ရပ်ရွာအေးချမ်းသာယာရေး၊ နိုင်ငံတော်အစိုးရ၏ မူဝါဒများ အကောင်အထည်ဖော်ရေး၊ ကောင်းမွန်သောအုပ်ချုပ်ရေးစနစ်ဖော်ဆောင်ရေးနှင့် ပြည်သူ့ဗဟိုပြုဒေသဖွံ့ဖြိုးရေး လုပ်ငန်းများ ဆောင်ရွက်ရေးဟူသော ရည်မှန်းချက်တာဝန်များကိုအောင်မြင် အောင်ဆောင်ရွက်လျက်ရှိပါသည်။ အထွေထွေအုပ်ချုပ်ရေးဦးစီးဌာနတွင် တာဝန်ထမ်းဆောင်ကြသည့် အဆင့်ဆင့်သော အရာထမ်း၊ အမှုထမ်းများသည် ရုံးချုပ်အဆင့်မှအောက်ခြေ ရပ်ကွက်/ ကျေးရွာ အုပ်စုအဆင့်အထိ အထွေထွေအုပ်ချုပ်ရေးဦးစီးဌာနရုံးအသီးသီးတွင် တာဝန်ထမ်းဆောင်ကြရပြီး နိုင်ငံတော်အုပ်ချုပ်ရေး ယန္တရားချောမွေ့စွာလည်ပတ်ရေးတွင် ပါဝင်ဆောင်ရွက်ခြင်း၊ ဝန်ကြီးဌာန၏ရည်မှန်းချက် တာဝန်များအခြားဝန်ကြီးဌာနမှ ပေးအပ်သော တာဝန်များနှင့် ဒေသန္တရအစိုးရအဖွဲ့များမှ ပေးအပ်သော လုပ်ငန်းတာဝန်များကို ကျေပွန်စွာ ထမ်းဆောင်နေကြရသည်ဖြစ်ရာ ဒေသဆိုင်ရာအချက်အလက်များပြုစုထားရှိခြင်းသည် များစွာအရေးပါလာပါသည်။ ဒေသဆိုင်ရာအချက်အလက်များပြုစုခြင်းဖြင့် မိမိတို့၏လုပ်ငန်း ဆောင်ရွက်ရာတွင် အထောက်အကူပြုသကဲ့သို့အကြီးအကဲများ နယ်မြေသို့ ကွင်းဆင်းရာတွင်နယ်မြေ၏အချက်အလက်များကိုလွယ်ကူစွာ သိရှိနိုင်မည်ဖြစ်ပါသည်။ ဤစာအုပ်သည် အင်ဂျန်းယန်မြို့နယ်၏ ဒေသဆိုင်ရာအချက်အလက်များ (၂၀၁၉ခုနှစ်၊

စက်တင်ဘာလကုန်ထိ အခြေအနေ)ကို သက်ဆိုင်ရာဌာနအသီးသီးမှ ပေးပို့သောကိန်းဂဏန်း များနှင့်အညီ ပြုစုတင်ပြထားခြင်းဖြစ်ပါသည်။

ဒေသသမိုင်းအကျဉ်း

၂။ အင်ဂျန်းယန်မြို့နယ်သည် ခရစ်သက္ကရာဇ် ၁၆၂၀ နှစ်ခန့်တွင် အင်ဂျန်း ဒူဝါက ရွာတည်အုပ်ချုပ်ခဲ့သဖြင့် အင်ဂျန်းယန်ဟု အမည်တွင်ခဲ့ခြင်း ဖြစ်ပါသည်။ အင်ဂျန်းယန်၏ အဓိပ္ပာယ်မှာ အင်ဂျန်းဒူဝါတည်ထားသည့် မြေပြန့်ဟူ၍ ဖြစ်ပါသည်။ အင်ဂျန်းယန်ကို ဒေသခံများမှ မလိအင်မိုင် ဝလောင်(မလိခနှင့် အင်မိုင်ခမြစ်နှစ်သွယ်ဖြင့် ဖြစ်ပေါ်လာသည့်တောင် တြိဂံဒေသ)ဟုလည်းခေါ်ဆိုကြသည်။ ၁၉၂၀ခုနှစ်ခန့်တွင် အင်္ဂလိပ်အစိုးရ ဘက်မှမြေတိုင်းအဖွဲ့များ အင်ဂျန်းယန်နယ်အတွင်း စတင်ဝင်ရောက်လာကြ ပြီး၊ ၁၉၂၂ ခုနှစ်တွင် နယ်မြေအုပ်ချုပ်သူ ဒူဝါများနှင့် တွေ့ဆုံခဲ့ပါသည်။ အင်္ဂလိပ်အစိုးရစစ်ကြောင်းများ ဝင်ရောက်လာသဖြင့် နယ်မြေအုပ်ချုပ်သူ ဒူဝါများမှ ခုခံတိုက်ခိုက်ခဲ့ကြပါသည်။ တိုက်ပွဲများပြင်းထန်ပြီး ဒူဝါ(၁၃) ဦး အဖမ်းခံခဲ့ကြပါသည်။ ၁၉၂၈ ခုနှစ်တွင် မစ္စတာဘန်လာခေါ် အုပ်ချုပ်ရေး အရာရှိတစ်ဦးသည် စစ်ကြောင်းတစ်ကြောင်းနှင့်အတူ ဝင်ရောက်ခဲ့ပြီး၊ အင်္ဂလိပ်အုပ်ချုပ်ရေး စတင်ခဲ့ပါသည်။ အင်ဂျန်းယန်ဒေသကို အုပ်ချုပ်ရန် ဆွမ်ပရာဘွမ်တောင်တန်း ဝန်ထောက်တစ်ဦးခန့်ထားပြီး၊ ၎င်း၏လက်အောက် တွင် အင်ရော်ကောင်နှင့် အင်ဂျန်းယန်တောင်အုပ်(ဘွမ်ဒူ) နှစ်ဦးခန့်ထား အုပ်ချုပ်ခဲ့ပြီး၊ ထိုစဉ်က ကျေးရွာအုပ်စု(၁၀၀)နှင့် ကျေးရွာ (၃၉၄)ရွာ ရှိကြောင်းသိရှိရပါသည်။ ၁၉၄၂ ခုနှစ်တွင် ဂျပန်များဝင်ရောက်လာပြီး အင်္ဂလိပ်၊ အမေရိကန်တပ်များနှင့် ပူးပေါင်း၍ ပြန်လည်တိုက်ထုတ်ခဲ့ပါ သည်။ ဗန်းမော်ခရိုင်နှင့် မြစ်ကြီးနားခရိုင်တို့သည် အင်္ဂလိပ်အစိုးရ လက်ထက် စစ်ကိုင်းတိုင်းအတွင်းပါဝင်ခဲ့ပြီး၊ ၁၉၄၇ ခုနှစ် ဖွဲ့စည်းပုံ အခြေခံ

ဥပဒေပြဋ္ဌာန်းသည့်အခါ ၎င်းခရိုင်နှစ်ခုကို ကချင်ပြည်နယ်အဖြစ် သတ်မှတ်ခဲ့ပါသည်။ တော်လှန်ရေးအစိုးရတက်လာပြီးနောက် တောင်အုပ်(၂)ဦးအုပ်ချုပ်သည့် နယ်မြေများ ပူးပေါင်း၍ အင်ဂျန်းယန်ရွာကို မြို့အဖြစ်လည်းကောင်း၊ ၁၉၆၅ ခုနှစ် အောက်တိုဘာ (၁) ရက်နေ့မှစ၍ ဖွဲ့စည်းသတ်မှတ်ခဲ့ပါသည်။ မြို့နယ်ရုံးများကို အင်ဂျန်းယန်မြို့တွင် ဖွင့်လှစ်ခဲ့ပါသည်။ ပြည်ထဲရေးနှင့်သာသနာရေး ဝန်ကြီးဌာန၊ အထွေထွေအုပ်ချုပ်ရေးဦးစီးဌာနမှ ၁၉၇၃ ခုနှစ်၊ စက်တင်ဘာလ (၁၄) ရက်နေ့ ရက်စွဲပါစာအမှတ်၊ ၂ / ၄ ကထ (၂) ဖြင့် ကြော်ငြာစာအရ အင်ဂျန်းယန်မြို့နယ်ကို ရပ်ကွက်(၄) ခု၊ ကျေးရွာအုပ်စု(၆၃)စု၊ ကျေးရွာ(၃၁၃)ရွာဖြင့် ဖွဲ့စည်း၍ အတည်ပြု သတ်မှတ်ပေးခဲ့ပါသည်။ ၁၉၆၃ ခုနှစ်တွင် ကေအိုင်အေသောင်းကျန်းသူများ ဝင်ရောက်လာပြီး အစိုးရဝန်ထမ်းများအနေဖြင့် မြို့/ရပ်ကွက် (၄) ခုနှင့်၊ မြစ်ဆုံကျေးရွာအုပ်စု တစ်ခုမှလွဲ၍ ကျန်ဒေသများသို့ သွားလာဆောင်ရွက်နိုင်ခြင်း မရှိကြောင်းသိရှိရပါသည်။ ၁၉၆၈ ခုနှစ်၊ အောက်တိုဘာလ (၁) ရက်နေ့တွင် မြို့နယ်ပါတီယူနစ်ကို စတင်ဖွဲ့စည်းပြီး၊ ၁၉၇၄ ခုနှစ်၊ မတ်လ(၂) ရက်နေ့မှစ၍ မြို့နယ်ကောင်စီအဆင့်ဆင့်ကို ရွေးချယ်တင်မြှောက်ခဲ့ပြီး (၁၈-၉-၁၉၈၉)အထိ အုပ်ချုပ်ရေးလုပ်ငန်းများ ဆောင်ရွက်ခဲ့ပါသည်။ ၎င်းနောက်ပိုင်းတွင်လည်း တပ်မတော်အစိုးရမှ တာဝန်ယူဆောင်ရွက်ခဲ့ရာ (၁-၁၁-၁၉၈၉) ရက်နေ့တွင် ယခင်သောင်းကျန်းသူများ အလုံးအရင်းဖြင့် ဝင်ရောက်ဖျက်ဆီး၍ အင်ဂျန်းယန်မြို့ ပျက်စီးခဲ့ရပြီး၊ ၂၀၀၅ ခုနှစ် မေလမှစတင်၍ ကွင်းဆင်းစစ်ဆေးရေးအဖွဲ့အား ကချင်ပြည်နယ် အေးချမ်းသာယာရေးနှင့် ဖွံ့ဖြိုးရေးကောင်စီ ဥက္ကဋ္ဌ(မြောက်ပိုင်းတိုင်းစစ်ဌာနချုပ်တိုင်းမှူး) ဗိုလ်ချုပ်အုန်းမြင့်၏ ညွှန်ကြားမှုဖြင့် စတင်စေလွှတ်ပြီး မြို့ပြန်လည်တည်ထောင်ရေးဆိုင်ရာ လုပ်ငန်းများကို မြို့ရွာနှင့်အိုးအိမ်

ဖွံ့ဖြိုးရေးဦးစီးဌာန၊ မြို့ပြနှင့်ဒေသစီမံကိန်းဌာနခွဲမှ (၁၉-၁၁-၂၀၀၅)ရက်
နေ့မှ (၂၇-၁၁-၂၀၀၅) ရက်နေ့ထိ ကွင်းဆင်းတိုင်းတာ မြို့ပြစီမံကိန်း
ရေးဆွဲခဲ့ပြီး (၃ - ၄ - ၂၀၀၇) ရက်နေ့တွင် အဆောက်အဦများ ဖွင့်လှစ်ခဲ့ရာ
ပုံမှန်အုပ်ချုပ်ရေးစနစ်အား အကောင်အထည်ဖော် ဆောင်ရွက်ခဲ့ပါသည်။

အခန်း(၂)

ပထဝီဝင် အနေအထား

တည်နေရာ နှင့်အကျယ်အဝန်း

၃။ အင်ဂျန်းယန်မြို့နယ်သည် မြောက်လတ္တီတွဒ် ၂၅ ဒီဂရီ ၅၂ မိနစ်မှ
၂၆ ဒီဂရီ ၀၄ မိနစ်ထိ အရှေ့လောင်ဂျီတွဒ် ၉၇ ဒီဂရီ ၄၅မိနစ် မှ ၉၈ ဒီဂရီ ၁၅
မိနစ်ကြားတွင် တည်ရှိပါသည်။ အရှေ့မှအနောက်သို့ (၄၀)မိုင်နှင့် တောင်မှ
မြောက်သို့ (၆၀)မိုင် ရှည်လျားပါသည်။ အင်ဂျန်းယန်မြို့နယ်နှင့် မြို့တို့၏
ဧရိယာစတုရန်းမိုင်မှာ အောက်ပါအတိုင်းဖြစ်ပါသည်-

စဉ်	မြို့နယ် အမည်	မြို့ဧရိယာ စတုရန်းမိုင်	ကျေးရွာအုပ်စု ဧရိယာစတုရန်းမိုင်	မြို့နယ်ဧရိယာ စတုရန်းမိုင်
၁	အင်ဂျန်းယန်	၀.၁၆၇	၁၈၄၃.၉၁၃	၁၈၄၄.၀၈

နယ်နိမိတ်

၄။ အင်ဂျန်းယန်မြို့နယ်၏ အရှေ့ဘက်တွင်ချီဖွေမြို့နယ်၊ တောင်ဘက်
တွင် ဝိုင်းမော်မြို့နယ်နှင့် ထိစပ်လျက်ရှိပါသည်။ အနောက်ဘက်တွင်
မြစ်ကြီးနားမြို့နယ်၊ ဆွမ်ပရာဘွမ်မြို့နယ်တို့နှင့် ထိစပ်လျက်ရှိပြီး မြောက်
ဘက်တွင် ခေါင်လန်ဖူးမြို့နယ်နှင့် နယ်နိမိတ်ထိစပ်လျက်ရှိပါသည်။

မြေမျက်နှာသွင်ပြင်

၅။ အင်ဂျန်းယန်မြို့နယ်တွင် မြင့်မားသော တောင်တန်းတောင်စွယ် ချောက်ကမ်းပါး၊ ချောင်းကြီးချောင်းငယ်တို့ဖြင့် သာယာလျှက်ရှိပါသည်။ အင်ဂျန်းယန်၊ အင်ဒုံးယန်၊ အင်ဝိုင်းကောင်ဒေသတို့တွင်သာ မြေပြန့် အနည်းငယ်ရှိပါသည်။ တောင်တန်းတောင်စွယ်များသည် မြောက်မှတောင် သို့ နိမ့်ဆင်းသွားပြီး အမြင့်ပေ (၁၁၃၈၅)ပေရှိ ရှန်ငေါ်တောင်တန်းသည် အမြင့်ဆုံးတောင်ဖြစ်ပါသည်။ ရှဘော်ဆွမ်တောင်တန်းသည် ဒုတိယ အမြင့်ဆုံးဖြစ်၍ ပေ(၈၄၀၀) မြင့်ပါသည်။ အမြင့်ပေ (၆၆၈၅)ပေရှိ လိုင်လောင်တောင်သည် တတိယအမြင့်ဆုံးဖြစ်၍ အင်ဂျန်းယန်မြို့ အရှေ့ဘက်တွင် မြောက်မှ တောင်သို့ သွယ်တန်းလျက်ရှိပါသည်။

ရေဆင်း

၆။ အင်ဂျန်းယန်မြို့နယ်သည် မြစ်ချောင်းများပေါများသည့် ဒေသတစ်ခု ဖြစ်ပြီး ထင်ရှားသော မေခမြစ်နှင့် မလိခမြစ်တို့မှာ ရေစီးသန်ပြီး ကျောက် ဆောင်ပေါများ၍ စက်လှေငယ်များသာ သွားလာနိုင်ပါသည်။ မြို့နယ် အတွင်းရှိ ထင်ရှားသည့်ချောင်းများမှာ အင်ဂျန်းချောင်း၊ အင်ခေါင်းခချောင်း၊ အင်ဘုတ်ခချောင်းနှင့် အရဲဇွပ်ချောင်းတို့ဖြစ်ပါသည်။ ၎င်းချောင်းများသည် တောင်ကုန်းတောင်တန်းများမှ ဖြတ်သန်းစီးဆင်းလာသဖြင့် စိုက်ပျိုးရေး လုပ်ငန်းများတွင် သွယ်တန်းအသုံးပြုနိုင်သော်လည်း သောက်သုံးရေအဖြစ် အသုံးပြုနိုင်ခြင်းမရှိပါ။

ပင်လယ်ရေမျက်နှာပြင်အထက်အမြင့်

၇။ အင်ဂျန်းယန်မြို့နယ်သည် ပင်လယ်ရေမျက်နှာပြင်အထက် အမြင့်ပေ (၁၁၀၀) တွင် တည်ရှိပါသည်။

အခန်း(၃)

ရာသီဥတုနှင့် သဘာဝပတ်ဝန်းကျင်

ရာသီဥတု

၈။ အင်ဂျန်းယန်မြို့နယ်သည် ပူအိုက်စိုစွတ်သော ရာသီဥတုရှိပြီး၊ အမြင့်ဆုံး အပူချိန်(၃၂°C)နှင့် အနိမ့်ဆုံးအပူချိန်မှာ(၁၅°C) ဖြစ်ပါသည်။ နှစ်အလိုက် ဖြစ်ပေါ်ခဲ့သော မိုးရေချိန်နှင့် အပူချိန်မှာ အောက်ဖော်ပြပါ အတိုင်း ဖြစ်ပါသည်-

စဉ်	ခုနှစ်	မိုးရေချိန်		အပူချိန်	
		မိုးရွာရက်	စုစုပေါင်း မိုးရေချိန် (လက်မ)	နေရာသီ (°C)	ဆောင်းရာသီ (°C)
				အမြင့်ဆုံး	အနိမ့်ဆုံး
၁	၂၀၁၆	၇၈	၆၂.၂၈	၃၂ °C	၁၅ °C
၂	၂၀၁၇	၁၀၄	၇၆.၁၁	၃၂ °C	၁၅ °C
၃	၂၀၁၈	၅၅	၄၇.၁၅	၃၂ °C	၁၅ °C
၄	၂၀၁၉	၁၄	၂၀.၀၆	၃၂ °C	၁၅ °C

သဘာဝပေါက်ပင်များ

၉။ အင်ဂျန်းယန်မြို့နယ်အတွင်း ပေါက်ရောက်သည့် သဘာဝပေါက်ပင်များမှာ ကျွန်း၊ ကညင်၊ ယင်းမာ၊ ကျည်းလန်၊ ဘိုင်၊ လောင်၊ တောင်သရက်၊ တောင်ချယ်ရီ၊ ကန့်ကော်၊ ယမနေ၊ စကားဝါ၊ မအူ၊ လောက်ယား၊ မယ်ဇလီ၊ နှော၊ မျောက်ငို၊ လက်ခုပ်၊ ဘင်္ဂါ၊ ခနီ၊ နကျယ်နှင့် သင်္ကန်း အပင်များ ဖြစ်ပါသည်။

တောရိုင်းတိရစ္ဆာန်များ

၁၀။ အင်ဂျန်းယန်မြို့နယ်အတွင်းရှိ တောရိုင်းတိရစ္ဆာန်များမှာ ချေ၊ တောဝက်၊ မျောက်၊ မြွေ ၊ လိပ်အမျိုးမျိုး ၊ ယုန် ၊ ကျား ၊ ဆင်၊ ကျားသစ်၊

ဝက်ဝံ ၊ တောကျွဲ ၊ ပြောင်၊ ဆတ်၊ စိုင်း၊ တောကြောင်မျိုးများ၊ တောင်ဆိတ် နှင့် လိပ်ပြာတို့ဖြစ်ပါသည်။

သဘာဝပတ်ဝန်းကျင်လက်ရှိအခြေအနေ

၁၁။ အင်ဂျန်းယန်မြို့နယ်၏ လက်ရှိသဘာဝပတ်ဝန်းကျင် အခြေအနေ မှာ သစ်တောဖုံးလွှမ်းမှု(၆၀.၈၁%)ရှိပါသည်။ ၎င်းအနက်မှ ကြီးပြင် ကာကွယ်တော(၄၅၇၃၉၂)ဧက သတ်မှတ်ရန်ရည်ရွယ်ကြောင်း သစ်တော ရေးရာဝန်ကြီးဌာန၏(၇ - ၆ - ၂၀၁၀) ရက်စွဲပါအမိန့်ကြော်ငြာစာအမှတ် (၈၉/၂၀၁၀)အရ ထုတ်ပြန်ထားသော်လည်း နယ်မြေဒေသအခြေအနေ ကြောင့် ကွင်းဆင်းတိုင်းတာပြီး သတ်မှတ်နိုင်ခြင်း မရှိသေးပါ။

သဘာဝပတ်ဝန်းကျင်ထိန်းသိမ်းရေးလုပ်ငန်းများ

၁၂။ အင်ဂျန်းယန်မြို့နယ်သည် သဘာဝပတ်ဝန်းကျင်ထိန်းသိမ်းရေး လုပ်ငန်းများအတွက် ကြီးပြင်တော(၄၅၇၃၉၂)ဧက သတ်မှတ်ရန် ရည်ရွယ် ထားပြီး သစ်တောစိုက်ခင်း တည်ထောင်နိုင်မှုမှာ ပုဂ္ဂလိကကျွန်းစိုက်ခင်း၊ သစ်မာစိုက်ခင်းနှင့် ကျေးရွာထင်းစိုက်ခင်းများကို နယ်မြေဒေသအခြေ အနေကြောင့် စနစ်တကျဆောင်ရွက်နိုင်ခြင်း မရှိသေးပါကြောင်း တင်ပြ အပ်ပါသည်။

၁၃။ သဘာဝဘေးအန္တရာယ်ကျရောက်မှု

စဉ်	သဘာဝဘေး အန္တရာယ် အမည်	ဖြစ်ပွား ကြိမ်	သေ/ပျောက် ဦးရေ	အဆောက် အဦ ပျက်စီး ဆုံးရှုံးမှု	ဆုံးရှုံးမှု တန်ဖိုး (ကျပ်သိန်းပေါင်း)
၁	မုန်တိုင်းဘေး	-	-	-	-
၂	ဆူနာမီဘေး	-	-	-	-
၃	ငလျင်ဘေး	-	-	-	-
၄	ရေးဘေး	-	-	-	-
၅	မီးဘေး	-	-	-	-
မြို့နယ်ချုပ်		ဖော်ပြရန် မရှိပါ။			

အခန်း(၄)
လူဦးရေဆိုင်ရာအချက်အလက်များ

နေထိုင်သည့်တိုင်းရင်းသားလူမျိုးစုများ

၁၄။ အင်ဂျန်းယန်မြို့နယ်တွင် နေထိုင်ကြသော တိုင်းရင်းသားလူမျိုးစုများမှာ အောက်ပါအတိုင်း ဖြစ်ပါသည်-

စဉ်	လူမျိုး	နေထိုင်သည့် လူဦးရေ	မြို့နယ် လူဦးရေ	မြို့နယ်လူဦးရေ နှင့်ရာခိုင်နှုန်း
၁	ကချင်	၅၂၃၅	၈၄၈၅	၆၁.၆၉
၂	ကယား	၅	၈၄၈၅	၀.၀၆
၃	ကရင်	၇၈	၈၄၈၅	၀.၉၂
၄	ချင်း	၂၂	၈၄၈၅	၀.၂၆
၅	မွန်	၇	၈၄၈၅	၀.၀၈
၆	ဗမာ	၁၈၄၆	၈၄၈၅	၂၁.၇၆
၇	ရခိုင်	၄၈	၈၄၈၅	၀.၅၇
၈	ရှမ်း	၁၂၄၄	၈၄၈၅	၁၄.၆၆
၉	ပအိုဝ်	-	၈၄၈၅	-
၁၀	ဓန	-	၈၄၈၅	-
၁၁	တောင်ရိုး	-	၈၄၈၅	-
၁၂	ပလောင်	-	၈၄၈၅	-
	မြို့နယ်ချုပ်	၈၄၈၅	၈၄၈၅	၁၀၀.၀၀

၉

အိမ်ခြေ၊ အိမ်ထောင်စု၊ လူဦးရေ

၁၅။ အင်ဂျန်းယန်မြို့နယ်၏ ၂၀၁၉ ခုနှစ် ၊ စက်တင်ဘာလကုန်အထိ လူဦးရေမှာ အောက်ပါ အတိုင်း ဖြစ်ပါသည်-

(က) အိမ်ခြေ/အိမ်ထောင်စု

စဉ်	အကြောင်းအရာ	အိမ်ခြေ	အိမ်ထောင်စု	ရပ်ကွက်	ကျေးရွာအုပ်စု	ကျေးရွာ
၁	မြို့နေ	၉၈	၉၄	၄	-	-
၂	ကျေးလက်နေ	၁၅၁၄	၁၅၅၄	-	၆၃	၃၁၃
	မြို့နယ်ချုပ်	၁၆၁၂	၁၆၄၈	၄	၆၃	၃၁၃

(ခ) လူဦးရေ

စဉ်	အကြောင်းအရာ	အသက်(၁၈)နှစ်အထက်			အသက်(၁၈)နှစ်အောက်			စုစုပေါင်း		
		ကျား	မ	ပေါင်း	ကျား	မ	ပေါင်း	ကျား	မ	ပေါင်း
၁	မြို့နေ	၁၆၈	၁၆၂	၃၃၀	၁၄၄	၁၃၄	၂၇၈	၃၁၂	၂၉၆	၆၀၈
၂	ကျေးလက်နေ	၂၀၂၃	၂၁၈၅	၄၂၀၈	၁၇၅၈	၁၉၁၁	၃၆၆၉	၃၇၈၁	၄၀၉၆	၇၈၇၇
	မြို့နယ်ချုပ်	၂၁၉၁	၂၃၄၇	၄၅၃၈	၁၉၀၂	၂၀၄၅	၃၉၄၇	၄၀၉၃	၄၃၉၂	၈၄၈၅

လူဦးရေတိုးနှုန်းနှင့်ကျားမအချိုး

၁၆။ အင်ဂျန်းယန်မြို့နယ်၏ ၂၀၁၉ ခုနှစ် လူဦးရေတိုးနှုန်း ကျား၊ မ အချိုးမှာ အောက်ပါအတိုင်းဖြစ်ပါသည်-

(က) လူဦးရေတိုးနှုန်းနှင့် ကျား၊ မ အချိုး

စဉ်	ယခင်နှစ် လူဦးရေ	ယခုနှစ် လူဦးရေ	တိုးလာ ဦးရေ	တိုးနှုန်း	ကျား/မအချိုး		
					ကျား	မ	အချိုး
၁	၈၂၁၀	၈၄၈၅	၂၇၅	၃.၃၅	၁၂၅	၁၅၀	၁: ၂

(ခ) မွေးဖွား၊ သေဆုံး၊ ပြောင်းဝင်၊ ပြောင်းထွက်လူဦးရေ

စဉ်	မူလလူ ဦးရေ	မွေးဖွား ဦးရေ	သေဆုံး ဦးရေ	ပြောင်းဝင် ဦးရေ	ပြောင်းထွက် ဦးရေ	လက်ရှိ လူဦးရေ
၁	၈၂၁၀	၁၀	၄	၃၂၁	၅၂	၈၄၈၅

ကိုးကွယ်သည့်ဘာသာ

၁၇။ အင်ဂျန်းယန်မြို့နယ်တွင် နေထိုင်ကြသူများ၏ ကိုးကွယ်သည့် ဘာသာအလိုက် လူဦးရေမှာ အောက်ပါအတိုင်းဖြစ်ပါသည်-

စဉ်	မြို့နယ်	ဗုဒ္ဓ ဘာသာ	ခရစ်ယာန်	ဟိန္ဒူ ဘာသာ	အစ္စလာမ် ဘာသာ	နတ်	အခြား	ပေါင်း
၁	အင်ဂျန်းယန်	၃၂၃၅	၅၅၀	-	-	-	-	၈၄၈၅
	မြို့နယ်ချုပ်	၃၂၃၅	၅၅၀	-	-	-	-	၈၄၈၅

၁၈။ နိုင်ငံခြားသားများနေထိုင်မှု

စဉ်	မြို့နယ်	နိုင်ငံခြားသား လူမျိုး	နေထိုင်ဦးရေ	မြို့နယ် လူဦးရေ	မြို့နယ်လူဦးရေ ၏ ရာခိုင်နှုန်း
(က)		တရုတ်			
(ခ)		အိန္ဒိယ			
(ဂ)		ပါကစ္စတန်			
	မြို့နယ်ချုပ်	ဖော်ပြရန် မရှိပါ။			

အခန်း(၅)

အုပ်ချုပ်ရေးဆိုင်ရာအချက်အလက်များ

အုပ်ချုပ်ရေးနယ်မြေဖွဲ့စည်းမှု

၁၉။ အင်ဂျန်းယန်မြို့နယ်၏ အုပ်ချုပ်ရေးနယ်မြေ ဖွဲ့စည်းမှုမှာ အောက်ပါအတိုင်း ဖြစ်ပါသည်-

စဉ်	မြို့နယ်	မြို့	ရပ်ကွက်	ကျေးရွာအုပ်စု	ကျေးရွာ
၁	၁	၁	၄	၆၃	၃၁၃
မြို့နယ်ချုပ်	၁	၁	၄	၆၃	၃၁၃

ရွေးကောက်ပွဲဆိုင်ရာကိစ္စရပ်များ

၂၀။ အင်ဂျန်းယန်မြို့နယ်၏ ရွေးကောက်ပွဲဆိုင်ရာ ကိစ္စရပ်များ အား အောက်ပါအတိုင်းဖော်ပြအပ်ပါသည်-

(က) မြို့နယ်ရွေးကောက်ပွဲကော်မရှင်အဖွဲ့ခွဲအဖွဲ့ဝင်စာရင်း

စဉ်	အမည်	အလုပ်အကိုင်	တာဝန်
၁	ဦးကွမ်ဂျီး	-	ဥက္ကဋ္ဌ
၂	ဦးနိုင်ဝွမ်ဖန်းနော်	တောင်သူ	အဖွဲ့ဝင်
၃	ဦးဂျာကရှိန်ဇော်လောနွဲ့	တောင်သူ	အဖွဲ့ဝင်
၄	ဦးဆန့်ဝွမ်ဖန်း	တောင်သူ	အဖွဲ့ဝင်
၅	ဦးအူဆိန်းနော်ဘောက်	တောင်သူ	အဖွဲ့ဝင်

၆	ဦးဆန်ရင်	တောင်သူ	အဖွဲ့ဝင်
၇	ဦးသန်းစိုး	ဒု-မြို့နယ်အုပ်ချုပ်ရေးမှူး	အဖွဲ့ဝင်
၈	ဦးမြင့်သူအောင်	လဝကဦးစီးမှူး	အဖွဲ့ဝင်

စဉ်	အမည်	အလုပ်အကိုင်	တာဝန်
၉	ဒေါက်တာတင်မိုးဝင်း	မြို့နယ်ကျန်းမာရေးဦးစီးမှူး	အဖွဲ့ဝင်
၁၀	ဦးစစိုးထွန်းအောင်	မြို့နယ်ဥပဒေအရာရှိ	အဖွဲ့ဝင်
၁၁	ဦးနေလင်းကျော်	စည်ပင်အမှုဆောင်အရာရှိ	အဖွဲ့ဝင်
၁၂	ဒေါ်ရွှေရည်ဝင်း	မြို့နယ်ပညာရေးမှူး	အဖွဲ့ဝင်
၁၃	ဦးဇော်ဝင်း	မြို့နယ်စာရင်းစစ်	အဖွဲ့ဝင်
၁၄	ဦးထိန်ဝင်း	မြို့နယ်စိုက်ပျိုးရေးဦးစီးမှူး	အဖွဲ့ဝင်
၁၅	လစ်လပ်	မြို့နယ်ပြန်/ဆက် ဦးစီးမှူး	အဖွဲ့ဝင်
၁၆	ဦးတင်လင်းအောင်	ရွေးကောက်ပွဲအရာရှိ	တွင်း/မှူး

(ခ) ဆန္ဒမဲပေးပိုင်ခွင့်ရှိသူဦးရေ

စဉ်	မြို့နယ်	မြို့နယ်လူဦးရေ	ကျား	မ	ပေါင်း
၁	အင်ဂျန်းယန်	၈၄၈၅	၂၁၉၁	၂၃၄၇	၄၅၃၈
	မြို့နယ်ချုပ်	၈၄၈၅	၂၁၉၁	၂၃၄၇	၄၅၃၈

(ဂ) နိုင်ငံရေးပါတီများ

စဉ်	ပါတီ	ဥက္ကဋ္ဌ	အတွင်း ရေးမှူး	အမှု ဆောင် ဦးရေ	ပါတီဝင် ဦးရေ
၁	ပြည်ထောင်စုကြံ့ခိုင် ရေးနှင့် ဖွံ့ဖြိုးရေး ပါတီ	-	ဦးအားလီ	၃	၄၃
၂	အမျိုးသားဒီမိုကရေစီ အဖွဲ့ချုပ်ပါတီ	ဦးအင်ဘောင်းဇော်လွမ်း	ဦးဒိန်ရိန် ဘရန်ဆိုင်	၃	၈

၃	စည်းလုံးညီညွတ်ရေးနှင့် ဒီမိုကရေစီပါတီ	ဦးအင်ခန့်တန်ဂွမ်း	ဦးပေါ်ခန်းမုန်ရာ	၅	၆၂၅
၄	ကချင်ပြည်နယ်ဒီမိုကရေစီပါတီ	ဦးမဂရော်တန်	ဦးဒုတန်လဆမ်	၄	၅၆

(ဃ) ရွေးချယ်ခံရသော လွှတ်တော်ကိုယ်စားလှယ်များ

စဉ်	လွှတ်တော်ကိုယ်စားလှယ် အမည်	ပါတီ/ တသီးပုဂ္ဂလ အမည်	လွှတ်တော်အမည်
၁။	ဦးလမာနော်အောင်	ကချင်ပြည်နယ် ဒီမိုကရေစီပါတီ	ပြည်သူ့လွှတ်တော်
၂။	ဦးယောန	တသီးပုဂ္ဂလ	အမျိုးသားလွှတ်တော်
၃။	ဦးဇော်မိုးနော်	ကချင်ပြည်နယ် ဒီမိုကရေစီပါတီ	ပြည်နယ်လွှတ်တော်(၁)
၄။	ဒေါ်မရန်ဂျာဆိုင်းခေါန်	ကချင်ပြည်နယ် ဒီမိုကရေစီပါတီ	ပြည်နယ်လွှတ်တော်(၂)

အခန်း(၆)

စီးပွားရေးဆိုင်ရာအချက်အလက်

စီးပွားရေးဆိုင်ရာ ခြုံငုံသုံးသပ်ချက်

၂။ အင်ဂျန်ယန်မြို့နယ်သည် ကေအိုင်အေစိုးမိုးသည့် ဒေသအတွင်း တည်ရှိပြီး စီးပွားရေးအရ ဖွံ့ဖြိုးတိုးတက်မှုမရှိသော မြို့နယ်တစ်ခုဖြစ်ပါသည်။ မြို့နယ်အတွင်းရှိ ဒေသခံပြည်သူလူထုသည် လယ်ယာစိုက်ပျိုးရေးလုပ်ငန်းကို အဓိကလုပ်ကိုင်ဆောင်ရွက်ကြပါသည်။ အခြားစီးပွားဖြစ်လုပ်ငန်း လုပ်ကိုင်မှုမရှိကြပါ။ အင်ဂျန်ယန်

မြို့နယ်သည် ကုန်းတွင်းပိတ်မြို့နယ်တစ်ခုဖြစ်ပြီး လမ်းပန်းဆက်သွယ်ရေး ခက်ခဲသောမြို့နယ်ဖြစ်ပါသည်။ မြို့နယ်၏ အဓိကထွက်ကုန်များမှာ အထူးဖော်ပြရန်မရှိပါ။

မြေအသုံးချမှု

၂၂။ အင်ဂျန်းယန်မြို့နယ်၏မြေအမျိုးအစားအလိုက် အသုံးချထားသည့် ဧကအား အောက်ပါအတိုင်းဖော်ပြအပ်ပါသည်-

၂၀၂	လုပ်ထားမြေ၏အမျိုးအစား	ဧရိယာ(ဧက)၈၃
၁	အားလပ်မြေ/အခြားမြေ/မြေရိယာပေါင်း	၆၄၃၅
	(က) လှေကားမြေရိယာ	၁၆၅၆
	(ခ) မြေရိယာ	၁၄၇
	(ဂ) တိုင်း/တန်းမြေ	-
	(င) တိုင်း/တန်းမြေ	-
	(ဃ) ဥယျာဉ်မြေ	၂၈၈
	(င) အောက်ယာမြေ	၂၉၄၇
၃	စက်မှုကုန်မြေ	=
၄	စက်မှုလုပ်ငန်းသုံးမြေ	-
၅	မြို့မြေ	၁၀၇
၆	ရွာမြေ	၃၅၀

၇	အခြား	၁၁၄၀၀၆၈
၈	ကြိုးဝိုင်း/ကြိုးပြင်ကွယ်တောဧရိယာ	-
၉	တောရိုင်း	-
၁၀	မြေရိုင်း	၁၅၉၃
၁၁	စိုက်ပျိုးခြင်းမပြုနိုင်သောဧရိယာ	၂၉၆၇၀
	စုစုပေါင်း	၁၁၈၀၂၁၀

ဆည်မြောင်းတာဝန်များနှင့် ဆည်ရေသောက်ဧရိယာ

၂၃။ အင်ဂျန်းယန်မြို့နယ်ရှိ ဆည်မြောင်းတာဝန်များနှင့် ဆည်ရေသောက်ဧရိယာမှာ အောက်ပါအတိုင်း ဖော်ပြအပ်ပါသည်-

(က) ကိုယ့်အားကိုယ်ကိုးဆည်များ

စဉ်	ဆည်အမည်	ဆည်အမျိုးအစား	ရေဝင်ဆံ့မှု (ကုဗပေ)	အကျိုးပြုဧက
၁	ဖော်ပြရန်မရှိပါ။			

(ခ) မြစ်ရေတင်စီမံကိန်းများ

စဉ်	စီမံကိန်းအမည်	တည်နေရာ	အကျိုးပြုဧက	မှတ်ချက်
၁	ဖော်ပြရန်မရှိပါ။			

(ဂ) တာဝန်များ/ရေထိန်းတံခါး

စဉ်	တာဝန်/ရေထိန်းတံခါး	၂၀၂၃ ခု ဝန်ထမ်း	အကျိုးပြု

	အမည်	အမျိုးအစား	အရှည် (ပေ)		ကေ
၁	ဖော်ပြရန်မရှိပါ။				

စိုက်ပျိုးရေးလုပ်ငန်း

၂၄။ အင်ဂျန်းယန်မြို့နယ်၏စိုက်ပျိုးရေးလုပ်ငန်းဆောင်ရွက်နိုင်မှု အခြေအနေမှာ အောက်ပါအတိုင်းဖြစ်ပါသည်-

(က) အဓိကသီးနှံ(၁၀)မျိုး စိုက်ပျိုးထုတ်လုပ်မှု

စဉ်	သီးနှံအမည်	၂၀၁၈-၂၀၁၉ လျာထားဧက		၂၀၁၈-၂၀၁၉ ခုနှစ်			
				စိုက်	ရိတ်	နှုန်း	အထွက် (တင်း)
၁	စပါးပေါင်း	ဧက	-	-	-	-	-
		မိုး	၄၄၂၇	၄၄၂၇	၄၄၂၇	၄၀.၀၉	၁၇၇၄၇၀
၂	မြေပဲ	မိုး	-	-	-	-	-
		ဆောင်း	-	-	-	-	-
၃	နှမ်း	မိုး	၂၃	၂၃	၂၃	၉.၆၁	၂၂၁
		ဆောင်း	-	-	-	-	-
၄	နေကြာ	-	-	-	-	-	-
၅	ဆီမုံညှင်း	၂၁	၂၁	၂၁	၂၁	၁၅.၀၀	၃၁၅
၆	ပဲတီစိမ်း	မိုး	-	-	-	-	-
		ဆောင်း	-	-	-	-	-

၇	ပဲစင်းငုံ	-	-	-	-	-	-
၈	ဝါ	-	-	-	-	-	-
၉	ကြံ	-	-	-	-	-	-
၁၀	အစေ့ထုတ်ပြောင်း	၈၂	၈၂	၈၂	၈၂	၁၁၂၄၁.၂၈ (ဖူး)	၉၂၁၇၈၅ (ဖူး)

(ခ) နှစ်ရှည်သီးနှံစိုက်ပျိုးမှုအခြေအနေ

စဉ်	သီးနှံအမည်	စိုက် (ဧက)	ရိတ် (ဧက)	အထွက်နှုန်း (ပိဿာ)	အထွက်ပေါင်း (ပိဿာ)
၁	သစ်ဆိမ့်	-	-	-	-
၂	ရာဘာ	၉၃၈	-	-	-
၃	အုန်း	-	-	-	-
၄	ကွမ်းသီး/ရွက်	-	-	-	-
၅	ကော်ဖီ	-	-	-	-
၆	လက်ဖက်	၁၃	-	-	-
၇	သစ်ကြား	-	-	-	-

(ဂ) အခြားဈေးကွက်ဝင်သီးနှံများစိုက်ပျိုးထုတ်လုပ်မှု

စဉ်	သီးနှံအမည်	စိုက်ဧက	ရိတ်ဧက	အထွက်နှုန်း	အထွက်ပေါင်း
-----	------------	---------	--------	-------------	-------------

၁	ဖော်ပြရန်မရှိပါ။
---	------------------

(ဃ) လယ်ယာသုံးစက်ကိရိယာ သုံးစွဲမှုအခြေအနေ

စဉ်	အစိုးရ							ပုဂ္ဂလိက						
	လယ် ထွန် စက်	လက် တွန်း ထွန် စက်	မျိုး စေ့ ချ စက်	Combine Harvester	ရိတ် သိမ်း စက်	ချွေလှေ့ စက်	ရေ စုပ် စက်	လယ် ထွန် စက်	လက် တွန်း ထွန် စက်	မျိုး စေ့ ချ စက်	Combine Harvester	ရိတ်သိမ်း စက်	ချွေလှေ့ စက်	ရေစုပ် စက်
၁	ဖော်ပြရန်မရှိပါ။													

(င) လယ်ယာသုံးထယ်၊ ထွန်နှင့် ကျွဲ၊ နွားကောင်ရေ

စဉ်	ထယ်အရေအတွက်	ထွန်အရေအတွက်	ကျွဲကောင်ရေ	နွားကောင်ရေ
၁	၁၅၉	၁၅၉	၁၀၅၄	၁၁၅၉
မြို့နယ်ချုပ်	၁၅၉	၁၅၉	၁၀၅၄	၁၁၅၉

(စ) ဒေသတွင်း ဆန်ဖူလုံမှုရာခိုင်နှုန်း

စဉ်	အကြောင်းအရာ	ရေ တွက် ပုံ	၂၀၁၇-၁၈ အမှန်	၂၀၁၈-၁၉ ခန့်မှန်း	မှတ် ချက်
၁	လူဦးရေစုစုပေါင်း		၈၂၁၈	၈၄၈၅	
	- မြို့နေ		၅၈၉	၆၀၈	
	- ကျေးလက်နေ		၇၆၂၉	၇၈၇၇	
၂	လူတစ်ဦးတစ်နှစ်စားသုံးမှု				
	- မြို့ပေါ်(၁၂)တင်းနှုန်း	တင်း	၇၀၆၈	၇၂၉၆	
	- ကျေးလက်(၁၅)တင်းနှုန်း	တင်း	၁၁၄၄၃၅	၁၁၈၁၅၅	
၃	ဝမ်းစာလိုအပ်ချက်	တင်း	၁၂၁၅၀၃	၁၂၅၄၅၁	
၄	စပါးစိုက်ဧကပေါင်း	ဧက	၄၄၂၇	၄၄၂၇	
	-အထွက်နှုန်း	တင်း	၄၀.၀၉	၄၀.၀၉	
	-အထွက်တင်း	တင်း	၁၇၇၄၇၀	၁၇၇၄၇၀	
၅	လာမည့်နှစ်စပါးစိုက်ဧက	ဧက	၄၄၂၇	၄၄၂၇	
၆	ချန်လှုပ်ရမည့်တင်း	တင်း	၈၈၅၄	၈၈၅၄	
	အလေအလွင့်	တင်း	၁၃၂၈၁	၁၃၂၈၁	
၇	အသုံးပြုတင်း	တင်း	၁၂၁၅၀၃	၁၄၇၅၈၆	
၈	ပိုလျှံမှု	တင်း	(+)၃၃၈၃၂	(+)၂၉၈၈၄	
၉	ဝမ်းစာကျန်ရှိမှု	တင်း	-		
၁၀	ဖူလုံမှု	%	၁၂၃.၅၅	၁၂၀.၂၅	

(ဆ) ဒေသတွင်းဆီဖူလုံမှုရာခိုင်နှုန်း

စဉ်	အကြောင်းအရာ	ရေတွက်ပုံ	၂၀၁၇-၁၈ အမှန်	၂၀၁၈-၁၉ ခန့်မှန်း	မှတ်ချက်
၁	လူဦးရေ	ဦး	၈၄၀၅	၈၄၈၅	
၂	လူတစ်ဦးတစ်နှစ်စားသုံးမှု	ပိဿာ	၆	၆	
	ဝမ်းစာလိုအပ်ချက်	ပိဿာ	၅၀၄၃၀	၅၀၉၁၀	
	ဆီထွက်ရှိမှု	မက်/တန်	၄.၃၄	၄.၃၄	
၃	အလေအလွင့်နှင့်အခြား	ပိဿာ	-		
၄	ချန်လှပ်ရမည့်တင်း	ဧက	-		
	အသုံးပြုမှု	မက်/တန်	၈၀.၅၁	၈၃.၀၈	
	လိုအပ်မှု	ပိဿာ	၅၀၄၃၀	၅၀၈၈၀	
၅	ဖူလုံမှု	ရာခိုင်နှုန်း	၅.၃၅%	၅.၂၇	

မွေးမြူရေးလုပ်ငန်းများ

၂၅။ အင်ဂျန်းယန်မြို့နယ်၏ မွေးမြူရေးလုပ်ငန်းဆောင်ရွက်နိုင်မှု အခြေအနေမှာ အောက်ပါအတိုင်းဖြစ်ပါသည်-

(က) မွေးမြူရေးဇုန်များ

စဉ်	ဇုန်အမည်	ကျွဲ	နွား	ဝက်	သိုး/ဆိတ်	ကြက်	ဘဲ	ငှက်
၁	ဖော်ပြရန်မရှိပါ။							

(ခ) မြို့နယ်မွေးမြူရေး (ကောင်ရေ)

စဉ်	မြို့နယ်	ခုနှစ်	ကျွဲ	နွား	ဝက်	သိုး/	ကြက်	ဘဲ	ငှက်
-----	----------	--------	------	------	-----	-------	------	----	------

						ဆိတ်			
၁	အင်ဂျန်းယန်	၂၀၁၈-၁၉	ဖော်ပြရန်မရှိပါ။						

(ဂ) မြို့နယ်အသားထုတ်လုပ်မှု (ပိဿာ)

စဉ်	မြို့နယ်	ခုနှစ်	ကျွဲ	နွား	ဝက်	သိုး/ ဆိတ်	ကြက်	ဘဲ	ငုံး
၁	အင်ဂျန်းယန်	၂၀၁၈-၁၉	ဖော်ပြရန်မရှိပါ။						

(ဃ) မြို့နယ်ကြက်/ဘဲ/ငုံးဥထုတ်လုပ်မှု (လုံး)

စဉ်	မြို့နယ်	ခုနှစ်	ကြက်ဥ	ဘဲဥ	ငုံးဥ
၁	အင်ဂျန်းယန်	၂၀၁၈-၂၀၁၉	-	-	-
	မြို့နယ်ချုပ်	၂၀၁၈-၂၀၁၉	ဖော်ပြရန်မရှိပါ။		

(င) မြို့နယ်နို့ထွက်ပစ္စည်းထုတ်လုပ်မှု

စဉ်	မြို့နယ်	ခုနှစ်	နို့စားနွား (ကောင်ရေ)	နို့ထွက် (ပိဿာ)
၁	အင်ဂျန်းယန်	၂၀၁၈-၂၀၁၉	-	-
	မြို့နယ်ချုပ်	၂၀၁၈-၂၀၁၉	ဖော်ပြရန်မရှိပါ။	

(စ) မြို့နယ်ငါး၊ ပုစွန်မွေးမြူမှုအခြေအနေ

စဉ်	ခုနှစ်	ငါး			ပုစွန်		
		အရေ အတွက်	ဧက	ထုတ်လုပ် မှု	အရေ အတွက်	ဧက	ထုတ် လုပ်မှု

		(ကန်)		ပိဿာ	(ကန်)		ပိဿာ
၁	၂၀၁၈-၂၀၁၉	ဖော်ပြရန်မရှိပါ။					

(ဆ) ရေချိုရေငန်ငါးဖမ်းလုပ်ငန်းမှအသားထုတ်မှု(တန်)

စဉ်	ခုနှစ်	ငါး			ပုဇွန်		
		လေလံ အရေအ တွက်	လုပ်ငန်း အရေအ တွက်	ထုတ် လုပ်မှု (တန်)	လေလံ အရေ အတွက်	လုပ်ငန်း အရေအ တွက်	ထုတ် လုပ်မှု (တန်)
၁	၂၀၁၈-၁၉	ဖော်ပြရန်မရှိပါ။					

စက်မှုလက်မှုလုပ်ငန်း

၂၆။ အင်ဂျန်းယန်မြို့နယ်၏ စက်မှုလက်မှု လုပ်ငန်းဆောင်ရွက်နိုင်မှု အခြေအနေမှာ အောက်ပါအတိုင်းဖြစ်ပါသည်-

(က) စက်မှုဇုန်များ

စဉ်	စက်မှုဇုန် အမည်	စက်ရုံအမည်	ထုတ်လုပ်သည့် ပစ္စည်းများ
၁	ဖော်ပြရန်မရှိပါ။		

(ခ) မြို့နယ်ရှိစက်ရုံများ

စဉ်	မြို့နယ်	စက်ရုံ အမည်	အမျိုး အစား	နိုင်ငံပိုင်	ပုဂ္ဂလိ ကပိုင်	လုပ်သား အင်အား
၁	အင်ဂျန်းယန်	ဖော်ပြရန်မရှိပါ။				

(ဂ) မြို့နယ်ရှိအလုပ်ရုံများ

စဉ်	မြို့နယ်	အလုပ်ရုံ အမည်	အမျိုး အစား	နိုင်ငံပိုင်	ပုဂ္ဂလိ ကပိုင်	လုပ်သား အင်အား
၁	အင်ဂျန်းယန်	ဖော်ပြရန်မရှိပါ။				

(ဃ) အိမ်တွင်းစက်မှုလက်မှုလုပ်ငန်းများ

စဉ်	မြို့နယ်	စက်မှုလက်မှုလုပ်ငန်း အမျိုးအစား	အရေ အတွက်	လုပ်သား အင်အား
၁	အင်ဂျန်းယန်	စက်ချုပ်လုပ်ငန်း	ဖော်ပြရန်မရှိပါ။	

သစ်တောလုပ်ငန်းဆောင်ရွက်မှုအခြေအနေ

၂၇။ အင်ဂျန်းယန်မြို့နယ်၏ သစ်တောလုပ်ငန်းနှင့်ပတ်သက်သော အချက်အလက်များမှာအောက်ပါအတိုင်းဖြစ်ပါသည်-

(က) သစ်တောများ

စဉ်	အကြောင်းအရာ	ဧရိယာ(ဧက)	ပေါက်သည့် အပင်များ
၁	-	-	-
မြို့နယ်ချုပ်		ဖော်ပြရန်မရှိပါ။	

(ခ) စီးပွားဖြစ်သစ်တောစိုက်ခင်း

စဉ်	စိုက်ပျိုး သူ	နိုင်ငံ/ ပုဂ္ဂလိက	စိုက် ဧက	တည် နေရာ	အပင် အမျိုးအစား	အရေ အတွက်
၁	-	-	-	-	-	-
မြို့နယ်ချုပ်		ဖော်ပြရန်မရှိပါ။				

(ဂ) သစ်ထုတ်လုပ်မှု

စဉ်	အမျိုးအစား	နိုင်ငံ	ပုဂ္ဂလိကပိုင်	ထုတ်လုပ်မှု(တန်)
၁	ကျွန်း	-	-	-
၂	ပျဉ်းကတိုး	-	-	-
၃	ပိတောက်	-	-	-

စဉ်	အမျိုးအစား	နိုင်ငံ	ပုဂ္ဂလိကပိုင်	ထုတ်လုပ်မှု(တန်)
၄	ကညင်	-	-	-
၅	အင်/အင်ကြင်း	-	-	-
၆	အခြား	-	-	-
	မြို့နယ်ချုပ်	ဖော်ပြရန် မရှိပါ။		

(ဃ) သစ်တောထွက်ပစ္စည်းများ

စဉ်	အမျိုးအစား	ရေတွက်ပုံ	ထုတ်လုပ်မှု
၁	ထင်း	ကုဗတန်	-
၂	မီးသွေး	ကုဗတန်	-
၃	ဝါး	လုံး(၀၀၀)	-
၄	ကြိမ်	လုံး(၀၀၀)	-
၅	ရှားစေး	ပိဿာ	-
၆	သစ်ခေါက်	ပိဿာ	-
၇	သစ်ခွ	ပိဿာ	-
၈	သနပ်ခါး	ပိဿာ	-
၉	ဖာလာစေ့	ပိဿာ	-

စဉ်	အမျိုးအစား	ရေတွက်ပုံ	ထုတ်လုပ်မှု
၁၀	ပျားရည်	ပိဿာ	-
၁၁	ခနိ	ဗျစ်	-
မြို့နယ်ချုပ်			ထုတ်လုပ်မှု မရှိပါ။

တွင်းထွက်ပစ္စည်းထုတ်လုပ်မှုလုပ်ငန်း

၂၈။ အင်ဂျန်းယန်မြို့နယ်၏ တွင်းထွက်ပစ္စည်း ထုတ်လုပ်မှုလုပ်ငန်းနှင့် ပတ်သက်သော အချက်အလက်များမှာ အောက်ပါအတိုင်းဖြစ်ပါသည်-

(က) ဓါတ်သတ္တုတူးဖော်ထုတ်လုပ်မှု

စဉ်	ဓါတ်သတ္တု အမျိုးအစား	ထွက်ရှိသည့်ဒေသ	ထုတ်လုပ်မှု ပမာဏ	ထုတ်လုပ်မှုတန်ဖိုး (ကျပ်သန်းပေါင်း)
၁	-	-	-	-
မြို့နယ်ချုပ်		ဖော်ပြရန်မရှိပါ။		

(ခ) ကျောက်မျက်တူးဖော်ထုတ်လုပ်မှု

စဉ်	လုပ်ငန်းတည် နေရာ	ကျောက်မျက်ရတနာအမျိုးအစား							မှတ် ချက်
		ရွှေ	ငွေ	ကျောက်စိမ်း	နီလာ	စိန်	ပတ္တမြား	ပုလဲ	
၁	ကနန်းဘွမ်ဒေသ	၉	-	-	-	-	-	-	လုပ်ကိုင်မရ/ လျှောက် ထားဆဲ
မြို့နယ်ချုပ်		၉	-	-	-	-	-	-	

စွမ်းအင်နှင့်လျှပ်စစ်ကဏ္ဍ

၂၉။ အင်ဂျန်းယန်မြို့နယ်၏ စွမ်းအင်/လျှပ်စစ်ကဏ္ဍနှင့် ပတ်သက်သော အချက်အလက်များမှာ အောက်ပါအတိုင်းဖြစ်ပါသည်-

(က) ဓာတ်ဆီ/ဒီဇယ်အရောင်းဆိုင်

စဉ်	ဆိုင်အမည်	နိုင်ငံပိုင်	ပုဂ္ဂလိကပိုင်	တစ်နှစ်ရောင်းချမှုစည်ပေါင်း	
				ဓာတ်ဆီ	ဒီဇယ်
၁	-	-	-	-	-
မြို့နယ်ချုပ်		ဖော်ပြရန်မရှိပါ။			

(ခ) သဘာဝဓာတ်ငွေ့အရောင်းဆိုင်များ

စဉ်	သဘာဝဓာတ်ငွေ့ဆိုင်အမည်	နိုင်ငံပိုင်	ပုဂ္ဂလိကပိုင်	တစ်နှစ်ရောင်းရကုဗပေပေါင်း
၁	-	-	-	-
မြို့နယ်ချုပ်		ဖော်ပြရန်မရှိပါ။		

ပို့ဆောင်ရေးနှင့် လမ်းပန်းဆက်သွယ်ရေးလုပ်ငန်း

၃၀။ အင်ဂျန်းယန်မြို့နယ်၏ ပို့ဆောင်ရေးနှင့် လမ်းပန်းဆက်သွယ်ရေးလုပ်ငန်းနှင့်ပတ်သက်သော အချက်အလက်များမှာ အောက်ပါအတိုင်းဖြစ်ပါသည်-

(က) လေကြောင်းလမ်း

စဉ်	လေဆိပ်/ရဟတ်ယာဉ်ကွင်းအမည်	တည်နေရာ	မှတ်ချက်
-----	--------------------------	---------	----------

၁	P 1	အမှတ်(၃)ရပ်ကွက် ရဲစခန်းရှေ့	၀.၁၀ ဧက
၂	P 2	အမှတ်(၃)ရပ်ကွက် ရဲစခန်းရှေ့	၀.၁၀ ဧက

(ခ) ရေကြောင်းလမ်း

စဉ်	ရေကြောင်းလမ်း အမည်	မြို့နယ်အတွင်း		အရှည် ရေမိုင်	ဆိပ်ကမ်း အရေအတွက်	
		မှ	ထိ		သင်္ဘော ဆိပ်	အခြား
၁	-	-	-	-	-	-
မြို့နယ်ချုပ်		ဖော်ပြရန်မရှိပါ။				

(ဂ) ရထားလမ်းနှင့် ဘူတာရုံများ

စဉ်	ရထားလမ်းအမည်	မြို့နယ်အတွင်း		အရှည် မိုင်	ဘူတာ အရေအတွက်	
		မှ	ထိ		ကြီး	သေး
၁	-	-	-	-	-	-
မြို့နယ်ချုပ်		ဖော်ပြရန်မရှိပါ။				

(ဃ) ကားဂိတ်များ

စဉ်	မြို့နယ်	ကားဂိတ် အမည်	ပြေးဆွဲ သည့် ခရီးစဉ်	ပြေးဆွဲသည့် ယာဉ် အမျိုးအစား	ပြေးဆွဲ သည့်ယာဉ် စီးရေ
-----	----------	-----------------	-------------------------	-----------------------------------	------------------------------

၁	အင်ဂျန်းယန်	-	-	-	-
မြို့နယ်ချုပ်		ဖော်ပြရန်မရှိပါ။			

လမ်းဦးစီးဌာနမှလုပ်ငန်းများ

၃၁။ လမ်းဦးစီးဌာနမှလုပ်ငန်းများမှာ အောက်ပါအတိုင်း ဖြစ်ပါသည်-

(က) ကားလမ်းများ

စဉ်	ကားလမ်းအမည်	မြို့နယ်အတွင်း		အရှည်မိုင်
		မှ	ထိ	
၁	မြစ်ကြီးနား- ဝေထော် -အင်ဂျန်းယန်လမ်း	၃၂	၅၇	၂၅

(ခ) မြို့နယ်ချင်းဆက်လမ်းများ

စဉ်	လမ်းအမည်	အရှည် (မိုင်ဖာလုံ)	အမျိုးအစား			မှတ် ချက်
			ကတ္တရာ	ကျောက် ချော	အမာ ခံလမ်း	
၁	မြစ်ကြီးနား- ဝေထော်- အင်ဂျန်းယန်လမ်း	၅၇ မိုင်	၂၉ မိုင်	-	(၂၅) မိုင်	
	မြို့နယ်ချုပ်	၅၇ မိုင်	၂၉ မိုင်	-	(၂၅) မိုင်	

(ဂ) တံတားများ

(၁) ပေ(၁၈၀)အထက်တံတားများ။

စဉ်	တံတားအမည်	အရှည် (ပေ)	အမျိုးအစား	တည်ဆောက်သည့် ခုနှစ်	သွားလာနိုင်သည့် ယာဉ် (ကား/ရထား)
၁	-	-	-	-	-
မြို့နယ်ချုပ်		ဖော်ပြရန်မရှိပါ။			

(၂) ပေ(၁၈၀)အောက်တံတားများ

စဉ်	ပေ (၅၀)မှ (၁၈၀)ရှိ တံတားအမည်	အရှည် (ပေ)	အမျိုးအစား	တည်ဆောက်သည့် ခုနှစ်	သွားလာနိုင်သည့် ယာဉ် (ကား/ရထား)	ပေ(၅၀) အောက်တံတား အရေအတွက်
၁	ဆနီတူယန်ချောင်း	၁၁၀'x၂၄'	သံကူကွန်ကရစ်	၂၀၁၅	ကား	၁၈၄
၂	ဆနီတူယန်ချောင်း	၁၂၅'x၆'	သံမဏိကြိုး တံတား	၂၀၁၅	ဆိုင်ကယ်	
၃	အရဲခဲချောင်း	၁၁၀'x၁၄'	ဘေလီ သံဘောင်	၂၀၁၅	ကား	
စဉ်	ပေ (၅၀)မှ (၁၈၀)ရှိ တံတားအမည်	အရှည် (ပေ)	အမျိုးအစား	တည်ဆောက်သည့် ခုနှစ်	သွားလာနိုင်သည့် ယာဉ် (ကား/ရထား)	ပေ(၅၀) အောက်တံတား အရေအတွက်
၄	အင်ဘုတ်ခဲချောင်း	၉၀'x၁၄'	ဘေလီ သံဘောင်	၂၀၁၅	ကား	၁၈၄
၅	အင်ဂျန်းခဲချောင်း	၈၀'x၂၄'	သံကူကွန်ကရစ်	၂၀၁၅	ကား	
၆	အင်ဒွေခဲချောင်း	၅၀'x၂၄'	သံကူကွန်ကရစ်	၂၀၁၅	ကား	
၇	အင်ခေါင်းခဲချောင်း	၉၀'x၁၂'	သံကူကွန်ကရစ်	၂၀၁၅	ကား	
၈	ဆလော်ချောင်း	၅၀'x၆'	သံမဏိကြိုး တံတား	၂၀၁၅	ဆိုင်ကယ်	
၉	ဆလော်ချောင်း	၁၂၀'x၆'	သံမဏိကြိုး	၂၀၁၅	ဆိုင်ကယ်	

			တံတား			
၁၀	အရဲခချောင်း	၂၅၀'x၆'	သံမဏိကြိုး တံတား	၂၀၁၅	ဆိုင်ကယ်	
မြို့နယ်ချုပ်		၁၉၄ စင်း				

(ဃ) လမ်း/တံတားသုံးစက်ကိရိယာများ

စဉ်	မြို့နယ်	လမ်း/တံတားသုံးစက်ကိရိယာများ				လုပ်သား ဦးရေ
		မြေထိုး စက်	မြေကော် စက်	မြေကြိတ် စက်	မြေသယ် ယာဉ်	
၁	အင်ဂျန်းယန်	-	-	-	-	-
မြို့နယ်ချုပ်		ဖော်ပြရန်မရှိပါ။				

(င) လမ်း/ တံတားအသုံးပြုခကောက်ခံသည့်လုပ်ငန်း

စဉ်	တိုးဂိတ် အမည်	တည်နေရာ	လမ်း/တံတားအရှည်		ကုမ္ပဏီ/အဖွဲ့အစည်း / လူပုဂ္ဂိုလ်
			မှ	ထိ	
၁	-	-	-	-	-
မြို့နယ်ချုပ်		ဖော်ပြရန်မရှိပါ။			

ဟိုတယ်နှင့် ခရီးသွားလုပ်ငန်း

၃၂။ အင်ဂျန်းယန်မြို့နယ်ရှိ ဟိုတယ်နှင့်ခရီးသွားလုပ်ငန်းနှင့် ပတ်သက်သော အချက်အလက်များမှာ အောက်ပါအတိုင်းဖြစ်ပါသည်-

(က) ဟိုတယ်၊ မိုတယ်၊ အင်း၊ တည်းခိုခန်း

(၁) ဟိုတယ်

စဉ်	ဟိုတယ်အမည်	ဟိုတယ်		အဆင့်	အခန်းပေါင်း
		နိုင်ငံပိုင်	ပုဂ္ဂလိကပိုင်		
၁	-	-	-	-	-
၂	-	-	-	-	-
မြို့နယ်ချုပ်		ဖော်ပြရန်မရှိပါ။			

(၂) မိုတယ်၊ အင်း၊ တည်းခိုခန်း

စဉ်	မိုတယ် အရေအတွက်	အင်း အရေအတွက်	တည်းခိုခန်း အရေအတွက်
၁	-	-	-
မြို့နယ်ချုပ်	ဖော်ပြရန်မရှိပါ။		

(ခ) ကမ်းခြေနှင့်အပန်းဖြေနေရာများ

စဉ်	ကမ်းခြေ/အပန်းဖြေ နေရာအမည်	တည်နေရာ
၁	-	-
၂	-	-
မြို့နယ်ချုပ်	ဖော်ပြရန်မရှိပါ။	

သမဝါယမအသင်းများ

၃၃။ အင်ဂျန်းယန်မြို့နယ်တွင်ရှိသော သမဝါယမအသင်းများမှာ အောက်ပါ အတိုင်းဖြစ်ပါသည်-

စဉ်	မြို့နယ်	သမဝါယမ အသင်းပေါင်း	သမဝါယမ အသင်းစုပေါင်း	မှတ်ချက်
၁	အင်ဂျန်းယန်	-	-	-
မြို့နယ်ချုပ်		ဖော်ပြရန်မရှိပါ။		

စီးပွားရေးဆိုင်ရာ အခြေခံအဆောက်အဦများ

၃၄။ အင်ဂျန်းယန်မြို့နယ်အတွင်းရှိသော စီးပွားရေးဆိုင်ရာအခြေခံ အဆောက်အဦများမှာ အောက်ပါအတိုင်းဖြစ်ပါသည်-

(က) ကုမ္ပဏီ၊ ကုန်စည်ဒိုင်၊ ပွဲရုံများ၊ ဈေးနှင့်ကုန်တိုက်များ

(၁) ကုမ္ပဏီများ

စဉ်	ကုမ္ပဏီအမည်	ဆောင်ရွက် သည့်လုပ်ငန်း	တည်နေရာ
၁	-	-	-
မြို့နယ်ချုပ်		ဖော်ပြရန်မရှိပါ။	

(၂) ကုန်စည်ဒိုင်များ

စဉ်	မြို့နယ်	ကုန်စည်ဒိုင် အမည်	ရောင်းဝယ်သည့် ပစ္စည်းများ	တည် နေရာ
၁	အင်ဂျန်းယန်	-	-	-
မြို့နယ်ချုပ်		ဖော်ပြရန်မရှိပါ။		

(၃) ပွဲရုံများ

စဉ်	မြို့နယ်	ပွဲရုံအမည်	ရောင်းဝယ် သည့်ပစ္စည်းများ	တည် နေရာ
၁	အင်ဂျန်းယန်	-	-	-
မြို့နယ်ချုပ်		ဖော်ပြရန်မရှိပါ။		

(င) ဈေးများ

စဉ်	မြို့နယ်	ဈေးအမည်	တည်နေရာ	မှတ်ချက်
၁	အင်ဂျန်းယန်	-	-	-
မြို့နယ်ချုပ်		ဖော်ပြရန်မရှိပါ။		

(စ) ကုန်တိုက်များ

စဉ်	မြို့နယ်	ကုန်တိုက် အမည်	တည်နေရာ	မှတ်ချက်
၁	အင်ဂျန်းယန်	-	-	-
မြို့နယ်ချုပ်		ဖော်ပြရန်မရှိပါ။		

(ခ) ဘဏ်များ

စဉ်	မြို့နယ်	ဘဏ် အမည်	အစိုးရပိုင်	ပုဂ္ဂလိကပိုင်	စုစုပေါင်း
၁	အင်ဂျန်းယန်	-	-	-	-
မြို့နယ်ချုပ်		ဖော်ပြရန်မရှိပါ။			

(ဂ) စတိုးဆိုင်နှင့် အရောင်းဆိုင်များ

စဉ်	ဆိုင်အမျိုးအစား	အရေအတွက်
၁	စတိုးဆိုင်	-
၂	ရွှေဆိုင်	-
၃	လျှပ်စစ်ပစ္စည်းဆိုင်	-
၄	ဖုန်း/ဖုန်းပစ္စည်းအရောင်းဆိုင်	-
၅	စာအုပ်ဆိုင်	-
၆	ဆေးဆိုင်	-
၇	စားသောက်ဆိုင်	-
၈	လက်ဖက်ရည်ဆိုင်	-
၉	ကုန်မာဆိုင်	-
၁၀	စိုက်ပျိုးရေးပစ္စည်းဆိုင်	-
၁၁	ဆောက်လုပ်ရေးပစ္စည်းဆိုင်	-
၁၂	ဝန်ဆောင်မှုလုပ်ငန်းဆိုင်	-
၁၃	ဆန်ဆိုင်	-
၁၄	အဝတ်အထည်ဆိုင်	-
၁၅	နိဗ္ဗန်ကုန်ဆိုင်	-
	မြို့နယ်ချုပ်	ဖော်ပြရန်မရှိပါ။

စည်ပင်သာယာရေးလုပ်ငန်းများ

၃၅။ အင်ဂျန်းယန်မြို့နယ်၏ စည်ပင်သာယာရေး လုပ်ငန်းများမှာ အောက်ပါအတိုင်းဖြစ်ပါသည်-

(က) ဈေးလုပ်ငန်း။

စဉ်	မြို့နယ်	ဈေးအမည်	ဆိုင်ခန်းအရေအတွက်	နိုင်ငံပိုင်	ပုဂ္ဂလိကပိုင်	တည်နေရာ
၁	အင်ဂျန်းယန်	-	-	-	-	-
မြို့နယ်ချုပ်		ဖော်ပြရန်မရှိပါ။				

(ခ) သောက်သုံးရေရရှိရေးလုပ်ငန်း

စဉ်	မြို့နယ်	စက်ရုံအမည်	တည်နေရာ	အမျိုးအစား	တစ်ရက်ထုတ်လုပ်မှု (ဂါလံ)	ဖြန့်ဖြူးနိုင်မှု (အိမ်ခြေ)
၁	အင်ဂျန်းယန်	-	-	-	-	-
မြို့နယ်ချုပ်		ဖော်ပြရန်မရှိပါ။				

(ဂ) သန့်ရှင်းရေးလုပ်ငန်း

စဉ်	မြို့နယ်	သန့်ရှင်းရေးသုံးစက်ကိရိယာများ(စီး)				လုပ်သားဦးရေ
		သန့်ရှင်းရေးယာဉ်	မိလ္လာယာဉ်	ဖုံစုပ်စက်	ရေစုပ်စက်	
၁	အင်ဂျန်းယန်	-	-	-	-	-
မြို့နယ်ချုပ်		ဖော်ပြရန်မရှိပါ။				

(ဃ) လမ်း/တံတားလုပ်ငန်း

(၁) လမ်းလုပ်ငန်း

စဉ်	လမ်းပေါင်း (လမ်း)	စုစုပေါင်းလမ်း	ကတ္တရာလမ်းပေါင်း	ကျောက်ခင်းလမ်းပေါင်း	မြေသားလမ်းပေါင်း
-----	-------------------	----------------	------------------	----------------------	------------------

		အရှည် (မိုင်/ဖာလုံ)	လမ်း	မိုင်/ဖာလုံ	လမ်း	မိုင်/ဖာလုံ	လမ်း	မိုင်/ဖာလုံ
၁	၁၃	၂/၄.၄၄	-	-	၁	၀/၁.၃၆	၁၂	၂/၃.၀၈

(၂) တံတားလုပ်ငန်း

စဉ်	တံတားပေါင်း(စင်း)				
	သံ	ကွန်ကရစ်	အုတ်	သစ်သား	ပေါင်း
၁	၂	၁၉၀	-	-	၁၉၂
မြို့နယ်ချုပ်	၂	၁၉၀	-	-	၁၉၂

ပုံနှိပ်လုပ်ငန်းနှင့် မီဒီယာလုပ်ငန်းများ

၃၆။ အင်ဂျန်းယန်မြို့နယ်တွင်ရှိသော ပုံနှိပ်တိုက်နှင့် မီဒီယာလုပ်ငန်းများ မှာ အောက်ပါအတိုင်း ဖြစ်ပါသည်-

(က) ပုံနှိပ်လုပ်ငန်းနှင့် တေးသံသွင်း၊ ဗီဒီယို

စဉ်	မြို့နယ်	ပုံနှိပ်စက်		လူမှုဝန်ထမ်း	အိမ်	တေးသံသွင်း	ဗီဒီယို
		သုံးစွဲ	လုပ်ငန်း				
၁	အင်ဂျန်းယန်	-	-	-	-	-	-
	မြို့နယ်ချုပ်	ဖော်ပြရန် မရှိပါ။					

(ခ) မီဒီယာလုပ်ငန်းများ

စဉ်	မြို့နယ်	သတင်းစာ အမည်	တစ်လဖြန့် စောင်ရေ	ဂျာနယ် အမည်	တစ်လဖြန့် စောင်ရေ
၁	အင်ဂျန်းယန်	-	-	-	-
	မြို့နယ်ချုပ်	ဖော်ပြရန်မရှိပါ။			

ပြည်တွင်းအသားတင်ထုတ်လုပ်မှုနှင့်ဝန်ဆောင်မှုတန်ဖိုး

၃၇။ အင်ဂျန်းယန်မြို့နယ်၏ ပြည်တွင်းအသားတင် ထုတ်လုပ်မှုနှင့် ဝန်ဆောင်မှုတန်ဖိုးကို အောက်ပါအတိုင်း ဖော်ပြအပ်ပါသည်-

ကျပ်သန်းပေါင်း

စဉ်	အကြောင်းအရာ	၂၀၁၇-၁၈ အသားတင် ထုတ်လုပ်မှု တန်ဖိုး	၂၀၁၈-၁၉ ရည်မှန်း ချက်တန်ဖိုး	၂၀၁၈-၂၀၁၉ ခုနှစ် ၊ ဆောင်ရွက်နိုင်မှု		
				တန်ဖိုး	အကောင် အထည် ဖော်နိုင်မှု %	တိုး တက်မှု %
၁	ထုတ်လုပ်မှုတန်ဖိုး	၂၂၃၄.၅	၂၉၇၉.၆	၂၂၉၃.၂	၇၇.၀	၂.၆
၂	ဝန်ဆောင်မှု	၁၆၃.၁	၂၈၄.၈	၁၇၅.၈	၆၁.၇	၇.၈
၃	ကုန်သွယ်မှုတန်ဖိုး	၅၈၁.၀	၇၈၇.၄	၆၀၅.၆	၇၆.၉	၄.၂
၄	အသားတင်ထုတ်လုပ်မှု နှင့်ဝန်ဆောင်မှု တန်ဖိုး	၂၉၇၈.၆	၄၀၅၁.၈	၃၀၇၄.၆	၇၅.၉	၃.၂

လူတစ်ဦးချင်းဝင်ငွေ

၃၈။ အင်ဂျန်းယန်မြို့နယ်၏ တစ်ဦးချင်းဝင်ငွေကို အောက်ပါအတိုင်း ဖော်ပြအပ်ပါသည်-

စဉ်	၂၀၁၆-၁၇ ခုနှစ်	၂၀၁၇-၁၈ ခုနှစ်	၂၀၁၈-၁၉ ခုနှစ်
၁	၁၄၈၈၁၅၀	၁၆၂၉၄၀၀	-
မြို့နယ်ချုပ်	၁၄၈၈၁၅၀	၁၆၂၉၄၀၀	-

အသက်မွေးဝမ်းကျောင်းလုပ်ငန်းအလိုက် အလုပ်လုပ်သူဦးရေ

၃၉။ အင်ဂျန်းယန်မြို့နယ်၏အသက်မွေးဝမ်းကျောင်းလုပ်ငန်းအလိုက် အလုပ်လုပ်ကိုင်သူဦးရေမှာ အောက်ပါအတိုင်းဖြစ်ပါ သည်-

စဉ်	အစိုးရဝန် ထမ်း	ဝန်ဆောင်မှု	ပိုက်ပျိုးရေး	မွေးမြူရေး	အရောင်း အဝယ်	စက်မှုလက်မှု	ရေလုပ်ငန်း	ကျပ်စား	အခြား	စုစုပေါင်း
၁	၂၀၂	၁၅	၂၅၄၇	၉၀၂	၄၉	-	-	၃၅၂	၁၁၅၂	၅၂၁၉
မြို့နယ်ချုပ်	၂၀၂	၁၅	၂၅၄၇	၉၀၂	၄၉	-	-	၃၅၂	၁၁၅၂	၅၂၁၉

အလုပ်လုပ်နိုင်သူဦးရေနှင့် အလုပ်လက်မဲ့ဦးရေ

၄၀။ အင်ဂျန်းယန်မြို့နယ်တွင်ရှိသော အလုပ်လုပ်နိုင်သူဦးရေနှင့် အလုပ်လက်မဲ့နှုန်းကို အောက်ပါအတိုင်း ဖော်ပြအပ်ပါသည်-

စဉ်	အလုပ်လုပ်နိုင် သူဦးရေ	လုပ်ငန်းခွင်ရှိ လုပ်သား ဦးရေ	အလုပ် လက်မဲ့ ဦးရေ	အလုပ်လက်မဲ့ ရာခိုင်နှုန်း
၁	၄၃၁၄	၄၀၅၉	၂၅၅	၅.၉၁%
မြို့နယ်ချုပ်	၄၃၁၄	၄၀၅၉	၂၅၅	၅.၉၁%

အခန်း(၇)

လူမှုရေးဆိုင်ရာအချက်အလက်များ

ပညာရေးကဏ္ဍ

၄၁။ အင်ဂျန်းယန်မြို့နယ်တွင်ရှိသော ပညာရေးဆိုင်ရာ အချက်အလက်များမှာ အောက်ပါအတိုင်းဖော်ပြအပ်ပါသည်-

(က) အဆင့်မြင့်ပညာ။

စဉ်	တက္ကသိုလ်/ ကောလိပ်/ သိပ္ပံကျောင်း အမည်	တည် နေရာ	အကျယ် အဝန်း (ဧက)	ဆရာ/ ဆရာမ ဦးရေ	ကျောင်း သား/သူ ဦးရေ	ဆရာနှင့် ကျောင်းသား အချိုး
၁	-	-	-	-	-	-
မြို့နယ်ချုပ်		ဖော်ပြရန်မရှိပါ။				

(ခ) အခြေခံပညာ

(၁) အထကကျောင်းများ

စဉ်	ကျောင်းအမည်	တည် နေရာ	အကျယ်အ ဝန်း (ဧက)	ဆရာ/ ဆရာမ ဦးရေ	ကျောင်း သား / သူဦးရေ	ဆရာနှင့် ကျောင်း သားအချိုး
၁	အင်ဂျန်းယန် အထကကျောင်း	အမှတ်(၄) ရပ်ကွက်	၃.၅၉၅	၁၅	၃၀၀	၁ : ၂၀

(၂) အထကကျောင်းခွဲများ

စဉ်	ကျောင်း အမည်	တည် နေရာ	အကျယ် အဝန်း (ဧက)	ဆရာ/ ဆရာမ ဦးရေ	ကျောင်း သား/ သူဦးရေ	ဆရာနှင့် ကျောင်း သား အချိုး
၁	-	-	-	-	-	-

မြို့နယ်ချုပ်	ဖော်ပြရန်မရှိပါ။
---------------	------------------

(၃) အလကကျောင်းများ

စဉ်	ကျောင်း အရေ အတွက်	ဆရာ/ ဆရာမ ဦးရေ	ကျောင်းသား/ သူဦးရေ	ဆရာနှင့် ကျောင်းသား အချိုး	မှတ် ချက်
၁	-	-	-	-	
မြို့နယ်ချုပ်	ဖော်ပြရန်မရှိပါ။				

(၄) အလကကျောင်းခွဲများ

စဉ်	ကျောင်း အမည်	တည် နေရာ	အကျ ယ် အဝန်း (ဧက)	ဆရာ/ ဆရာမ ဦးရေ	ကျောင်း သား/ သူဦးရေ	ဆရာနှင့် ကျောင်း သားအချိုး
၁	-	-	-	-	-	-
မြို့နယ်ချုပ်	ဖော်ပြရန်မရှိပါ။					

(၅) မူလတန်းလွန်ကျောင်းများ

စဉ်	မြို့နယ်	ကျောင်း အရေ အတွက်	ဆရာ/ ဆရာမ ဦးရေ	ကျောင်းသား/ သူဦးရေ	ဆရာနှင့် ကျောင်းသား အချိုး
၁	အင်ဂျန်းယန်	၁	၈	၂၅၂	၁ : ၃၁
မြို့နယ်ချုပ်		၁	၈	၂၅၂	၁ : ၃၁

(၆) အမကကျောင်းများ

စဉ်	ကျောင်း အရေ အတွက်	ဆရာ/မ ဦးရေ	ကျောင်းသား/ သူဦးရေ	ဆရာနှင့် ကျောင်းသား အချိုး
၁	၄	၂၀	၃၅၅	၁ : ၁၇

မြို့နယ်ချုပ်	၄	၂၀	၃၅၅	၁ : ၁၇
---------------	---	----	-----	--------

(ဂ) မူလတန်းကြိုကျောင်း

စဉ်	ကျောင်းအမည်	တည်နေရာ	ဆရာ/ဆရာမဦးရေ	ကျောင်းသား/သူဦးရေ	အချိုး
၁	-	-	-	-	-
မြို့နယ်ချုပ်	ဖော်ပြရန်မရှိပါ။				

(ဃ) ဘုန်းတော်ကြီးသင် ပညာရေးကျောင်း

စဉ်	ကျောင်းအမည်	တည်နေရာ	ဆရာ/ဆရာမ ဦးရေ	ကျောင်းသား/သူဦးရေ	အချိုး
၁	-	-	-	-	-
မြို့နယ်ချုပ်	ဖော်ပြရန်မရှိပါ။				

(င) ကျောင်းနေအရွယ်ကလေးများ ကျောင်းအပ်နှံမှု

စဉ်	(၅)နှစ်ပြည့်ကလေး			ကျောင်းအပ်နှံမှု			ကျောင်းအပ်နှံမှု %
	ကျား	မ	ပေါင်း	ကျား	မ	ပေါင်း	
၁	၄၂	၆၆	၁၀၈	၃၄	၅၅	၈၉	၈၂.၄%
မြို့နယ်ချုပ်	၄၂	၆၆	၁၀၈	၃၄	၅၅	၈၉	၈၂.၄%

(စ) တက္ကသိုလ်ဝင်တန်း အောင်မြင်မှု

စဉ်	၂၀၁၇-၂၀၁၈ ခုနှစ်	၂၀၁၈-၂၀၁၉ ခုနှစ်
-----	------------------	------------------

	စာရင်းရှိ	ဖြေဆို	အောင်မြင်	%	စာရင်းရှိ	ဖြေဆို	အောင်မြင်	%
၁	၅၉	၄၅	၂	၄.၄၄	၄၀	၂၇	၈	၂၉.၆၃
မြို့နယ်ချုပ်	၅၉	၄၅	၂	၄.၄၄	၄၀	၂၇	၈	၂၉.၆၃

(ဆ) စာတတ်မြောက်မှုရာခိုင်နှုန်း

စဉ်	မြို့နယ်လူ ဦးရေ	(၁၅)နှစ်အထက် လူဦးရေ	စာတတ် မြောက် ဦးရေ	စာတတ်မြောက်မှု နှုန်း
၁	၈၄၈၅	၄၅၃၄	၂၃၉၁	၂၈.၁၈%
မြို့နယ်ချုပ်	၈၄၈၅	၄၅၃၄	၂၃၉၁	၂၈.၁၈%

(ဇ) သင်ကြားမှု၊ သင်ယူမှု၊ အထောက်အကူပြု စာသင်ခန်းများ
ဖွင့်လှစ်နိုင်မှု အခြေအနေ

(၁) အထက ကျောင်းများ

စဉ်	အထက်တန်းကျောင်း						
	စာရင်း ရှိ	Media တပ်ပြီး	3PLT တပ်ပြီး	2PLT တပ်ပြီး	1PLT တပ်ပြီး	ပေါင်း	
၁	၁	၁	-	-	-	၁	
မြို့နယ်ချုပ်	၁	၁	-	-	-	၁	

(၂) အလကကျောင်းများ

စဉ်	မြို့နယ်	အလယ်တန်းကျောင်း					
		စာရင်းရှိ	Media တပ်ပြီး	3PLT တပ်ပြီး	2PLT တပ်ပြီး	1PLT တပ်ပြီး	ပေါင်း

၁	အင်ဂျန်းယန်	-	-	-	-	-	-
မြို့နယ် ချုပ်		ဖော်ပြရန်မရှိပါ။					

(၃) အမက ကျောင်းများ

စဉ်	မြို့နယ်	မူလတန်းကျောင်း						
		စာရင်းရှိ	Media တပ်ပြီး	3PLT တပ်ပြီး	2PLT တပ်ပြီး	1PLT တပ်ပြီး	ပေါင်း	
၁	အင်ဂျန်းယန်	-	-	-	-	-	-	
မြို့နယ် ချုပ်		ဖော်ပြရန်မရှိပါ။						

(ဈ) စာကြည့်တိုက်များ ဖွင့်လှစ်နိုင်မှု

စဉ်	အုပ်ချုပ်ရေး	ပညာရေး	ပြန်/ဆက်	ဘုန်ကြီး ကျောင်း	အခြား	ပေါင်း
၁	-	-	၃	-	-	၃
မြို့နယ်ချုပ်		-	-	၃	-	၃

ကျန်းမာရေးကဏ္ဍ

၄၂။ အင်ဂျန်းယန်မြို့နယ်၏ ကျန်းမာရေးကဏ္ဍဆိုင်ရာ အချက်အလက်များမှာ အောက်ပါအတိုင်းဖြစ်ပါသည်-

(က) ဆေးရုံများ

စဉ်	ဆေးရုံအမည်	အစိုးရ/ပုဂ္ဂလိက	ကုတင်အရေအတွက်
၁	အင်ဂျန်းယန်မြို့နယ် ပြည်သူ့ဆေးရုံ	အစိုးရ	၂၅

(ခ) ဆေးပေးခန်းများ

စဉ်	ဆေးပေးခန်းအမည်	တည်နေရာ	အစိုးရ/ပုဂ္ဂလိက	ကုသသည့်ရောဂါအမျိုးအစား
၁	-	-	-	-
မြို့နယ်ချုပ်	ဖော်ပြရန်မရှိပါ။			

(ဂ) ကျေးလက်ကျန်းမာရေးဌာန/ဌာနခွဲ

စဉ်	ကျေးလက်ကျန်းမာရေး ဌာနအမည်	ကျေးလက်ကျန်းမာရေး ဌာနခွဲအမည်	မှတ်ချက်
၁	ဂျိန်မာယန်ကျေးလက်ကျန်းမာရေးဌာန	ဂျိန်မာယန်ကျေးလက်ကျန်းမာရေးဌာနခွဲ	
၂		မြစ်ဆုံကျေးလက်ကျန်းမာရေးဌာနခွဲ	
မြို့နယ်ချုပ်	၁	၂	

(ဃ) ကျန်းမာရေးစောင့်ရှောက်မှု

စဉ်	လူဦးရေ	ဆရာဝန်မှ ကျန်းမာရေးစောင့်ရှောက်မှုနှုန်း	သူနာပြုမှ ကျန်းမာရေးစောင့်ရှောက်မှုနှုန်း	လက်ထောက်ကျန်းမာရေး များမှကျန်းမာရေးစောင့်ရှောက်မှုနှုန်း

		ဆရာဝန် ဦးရေ	ဆရာဝန်နှင့် လူဦးရေ အချိုး	သူနာ ပြု ဦးရေ	သူနာပြုနှင့် လူဦးရေ အချိုး	လ/ထ ကျန်းမာ ရေးမှူး ဦးရေ	လ/ထ ကျန်းမာ ရေးမှူးနှင့်လူ ဦးရေ အချိုး
၁	၈၄၈၅	၁	၁ : ၈၄၈၅	၈	၁ : ၁၀၆၀	၁	၁ : ၈၄၈၅
မြို့နယ်ချုပ်	၈၄၈၀	၁	၁ : ၈၄၈၅	၈	၁ : ၁၀၆၀	၁	၁ : ၈၄၈၅

(င) ဒေသတွင်းအများဆုံးဖြစ်တတ်သောရောဂါများ

စဉ်	ရောဂါအမျိုးအစား									
	ငှက်ဖျား		ဝမ်းလျှော		တီဘီ		ဝမ်းကိုက်		အသည်းရောင်	
	ဖြစ်	သေ	ဖြစ်	သေ	ဖြစ်	သေ	ဖြစ်	သေ	ဖြစ်	သေ
၁	၁၃	-	၂၄၅	-	၂	-	၃	-	-	-
မြို့နယ်ချုပ်	၁၃	-	၂၄၅	-	၂	-	၃	-	-	-

(စ) HIV/AIDS -ရောဂါ ဖြစ်ပွား/ သေဆုံးဦးရေ

စဉ်	မြို့နယ်	၂၀၁၈ ခုနှစ်၊ ဧပြီလမှ စက်တင်ဘာလထိ		၂၀၁၈-၂၀၁၉	
		ဖြစ်	သေ	ဖြစ်	သေ
၁	အင်ဂျန်းယန်	-	-	-	-
မြို့နယ်ချုပ်		ဖော်ပြရန်မရှိပါ။			

(ဆ) ကျန်းမာရေးဆိုင်ရာ ညွှန်းကိန်းများ

စဉ်	မိခင်	ကလေး	လူ(၁၀၀၀)လျှင်
-----	-------	------	---------------

	ဦးရေ	ဦးရေ	မွေးနှုန်း	မိခင်သေနှုန်း	မွေးကင်းစကလေးသေနှုန်း	ကိုယ်ဝန်ပျက်နှုန်း
၁	၆	၅	၆	-	-	၁.၇%
မြို့နယ်ချုပ်	၆	၅	၆	-	-	၁.၇%

လူမှုရေးအသင်းအဖွဲ့များ

၄၃။ အင်ဂျန်းယန်မြို့နယ်ရှိ လူမှုရေးအသင်းအဖွဲ့များဆိုင်ရာ အချက်အလက်များမှာ အောက်ပါအတိုင်းဖြစ်ပါသည်-

(က) INGO

စဉ်	INGO အမည်	ရုံး/ ရုံးခွဲ တည်နေရာ	ဆောင်ရွက်သည့် လုပ်ငန်း
၁	-	-	-
မြို့နယ်ချုပ်	ဖော်ပြရန်မရှိပါ။		

(ခ) NGO (ဦးရေ)

စဉ်	အမျိုးသမီး ရေးရာ	မိခင်/ကလေး အသင်း	စစ်မှုထမ်း ဟောင်း	ကြက်ခြေနီ	အရိုးသတ်	စုစုပေါင်း
၁	၄၁၂	၃၅၀	-	-	၃၄	၇၉၆
မြို့နယ်ချုပ်	၄၁၂	၃၅၀	-	-	၃၄	၇၉၆

(ဂ) အသင်းအဖွဲ့များ

စဉ်	အသင်းအဖွဲ့ အမည်	ရုံး/ ရုံးခွဲ တည်နေရာ	မှတ်ပုံတင် အမှတ်	ဆောင်ရွက် သည့်လုပ်ငန်း
၁	-	-	-	-
မြို့နယ်ချုပ်	ဖော်ပြရန်မရှိပါ။			

အားကစားနှင့် ဖျော်ဖြေရေးလုပ်ငန်းများ

၄၄။ အင်ဂျန်းယန်မြို့နယ်ရှိ အားကစားနှင့် ဖျော်ဖြေရေးလုပ်ငန်းများ ဆိုင်ရာ အချက်အလက်များမှာ အောက်ပါအတိုင်းဖြစ်ပါသည်-

စဉ်	အားကစားကွင်း						ဖျော်ဖြေရေး		
	ဘောလုံး	ဘော်လီဘော	ဘတ်စကက်	တင်းနစ်	ဂေါက်	အခြား	ရုပ်ရှင်ရုံ	ပန်းခြံ	အခြား
၁	၁	-	-	-	-	-	-	-	-
မြို့နယ်ချုပ်	၁	-	-	-	-	-	-	-	-

အခန်း(၈)

ဘာသာရေးဆိုင်ရာအချက်အလက်များ

ဗုဒ္ဓဘာသာဆိုင်ရာ အဆောက်အဦများနှင့် သာသနာဝင်ပုဂ္ဂိုလ်များ

၄၅။ အင်ဂျန်းယန်မြို့နယ်ရှိ ဗုဒ္ဓဘာသာဆိုင်ရာ အဆောက်အဦများနှင့် သာသနာဝင်ပုဂ္ဂိုလ်များဆိုင်ရာ အချက်အလက်များအား အောက်ပါ အတိုင်း ဖော်ပြအပ်ပါသည်-

(က) သာသနိကအဆောက်အဦများ

စဉ်	ဘုရား	စေတီ	ပုထိုး	ဘုန်းကြီးကျောင်း	သီလရှင်ကျောင်း	ဓမ္မာရုံ
၁	-	၂	-	၂	-	-
မြို့နယ်ချုပ်	-	၂	-	၂	-	-

(ခ) ရဟန်းသံဃာနှင့်သီလရှင်များ

စဉ်	ရဟန်း	သာမဏေ	သီလရှင်
၁	၄	-	-
မြို့နယ်ချုပ်	၄	-	-

(ဂ) ထင်ရှားသည့်ဘုရား၊စေတီနှင့်ပုထိုးများ

စဉ်	မြို့နယ်	ဘုရား၊စေတီ၊ပုထိုးအမည်	တည်နေရာ
၁	အင်ဂျန်းယန်	-	-
မြို့နယ်ချုပ်	ဖော်ပြရန်မရှိပါ။		

(ဃ) ထင်ရှားသည့်ဘုန်းတော်ကြီးကျောင်းများ

စဉ်	မြို့နယ်	ဘုန်းကြီးကျောင်းအမည်	ဆရာတော်ဘွဲ့အမည်	တည်နေရာ
၁	အင်ဂျန်းယန်	-	-	-
မြို့နယ်ချုပ်	ဖော်ပြရန်မရှိပါ။			

အခြားဘာသာရေးအဆောက်အဦများ

၄၆။ အင်ဂျန်းယန်မြို့နယ်ရှိ အခြားဘာသာရေးအဆောက်အဦများနှင့် ဆိုင်သောအချက်အလက်များအား အောက်ပါအတိုင်းဖော်ပြအပ်ပါသည်-

စဉ်	ခရစ်ယာန်		အစ္စလာမ်		ဟိန္ဒူ		တရုတ်	
	မြို့	ကျေးလက်	မြို့	ကျေးလက်	မြို့	ကျေးလက်	မြို့	ကျေးလက်
၁	၂	၁၅	-	-	-	-	-	-
မြို့နယ်ချုပ်	၂	၁၅	-	-	-	-	-	-

သမိုင်းဝင် ထင်ရှားသောအဆောက်အဦနှင့်နေရာများ

၄၇။ အင်ဂျန်းယန်မြို့နယ်အတွင်းရှိသော မိုင်းဝင်အဆောက်အဦနှင့် နေရာများမှာ အောက်ပါအတိုင်းဖြစ်ပါသည်-

စဉ်	မြို့နယ်	သမိုင်းဝင် အဆောက်အဦ	တည်နေရာ	ယဉ်ကျေးမှု ဇုန်အမည်	တည်နေရာ
၁	အင်ဂျန်းယန်	-	-	-	-
မြို့နယ်ချုပ်		ဖော်ပြရန်မရှိပါ။			

အခန်း(၉)

ဒေသဖွံ့ဖြိုးရေးဆိုင်ရာအချက်အလက်များ

ဒေသဖွံ့ဖြိုးရေးလုပ်ငန်းများ ဆောင်ရွက်နိုင်မှုအခြေအနေ

၄၈။ အင်ဂျန်းယန်မြို့နယ်၏ ဒေသဖွံ့ဖြိုးရေးလုပ်ငန်းများ ဆောင်ရွက်မှု အခြေအနေမှာ အောက်ပါအတိုင်းဖြစ်ပါသည်-

(က) ကျေးလက်ဒေသဖွံ့ဖြိုးတိုးတက်ရေးဦးစီးဌာနမှဆောင်ရွက်သည့်လုပ်ငန်းများ

(၁) မြို့- ကျေးလက်၊ ကျေးရွာချင်းဆက်လမ်းများ။

စဉ်	လမ်းအရေအတွက်	အရှည် (မိုင်-ဖာလုံ)	အမျိုးအစား									
			ကတ္တရာ		ကျောက်ချော		မြေသား		ဂံ		ကွန်ကရစ်	
			အရေအတွက်	မိုင်/ဖာလုံ	အရေအတွက်	မိုင်/ဖာလုံ	အရေအတွက်	မိုင်/ဖာလုံ	အရေအတွက်	မိုင်/ဖာလုံ	အရေအတွက်	မိုင်/ဖာလုံ
၁	-	-	-	-	-	-	-	-	-	-	-	-
မြို့နယ်ချုပ်	ဖော်ပြရန်မရှိပါ။											

(၂) တံတားများ

စဉ်	တံတားအမည်	အရှည် (ပေ)	အမျိုးအစား	ဆောက်လုပ်မှုပုံစံ	
				အသစ်	ပြင်ထိန်း
၁	ဖော်ပြရန်မရှိပါ။				

(၃) သောက်သုံးရေရရှိရေးလုပ်ငန်း

စဉ်	လုပ်ငန်းတည်နေရာ	အမျိုးအစားနှင့်အတိုင်းအတာ					အကျိုးပြုအိမ်ခြေ
		ရေကန်	ရေတွင်း	အပီစီတွင်း	လျှိုပိတ်	မြစ်ရေတင်	
၁	အင်ဝိုင်းကောင်	-	၁	-	-	-	၈၆
မြို့နယ်ချုပ်	အင်ဝိုင်းကောင်	-	၁	-	-	-	၈၆

(၄) လျှပ်စစ်မီးလင်းရေးလုပ်ငန်း

စဉ်	လုပ်ငန်း တည်နေရာ	ဆောင်ရွက်သည့်နည်းလမ်း						အကျိုး ပြုအိမ် ခြေ
		မဟာ ဓာတ်အား	မီး စက်	နေရောင် ခြည်	လေ	ရေအား	ဇီဝ	
၁	-	-	-	၄၄၀	-	-	-	၄၄၀
	မြို့နယ်ချုပ်	-	-	၄၄၀	-	-	-	၄၄၀

(၅) မြစ်မ်းရောင်ကျေးရွာစီမံကိန်းလုပ်ငန်း

စဉ်	ကျေးရွာအမည်	အိမ် ခြေ	အိမ် ထောင်စု	ခွင့်ပြုရန်ပုံငွေ ကျပ်(သိန်း)	မှတ်ချက်
၁။	အင်ဝိုင်းကောင်	၅၂	၅၂	၃၀၀.၀၀	တစ်ယူနစ်
၂။	အင်လောက်ယန်	၃၄	၃၄		
၃။	ဇွပ်ခိုင်ယန်	၇၂	၇၅		
	စုစုပေါင်း	၁၅၈	၁၅၈	၃၀၀.၀၀	

(၆) ကျေးလက်အိမ်ရာဖွံ့ဖြိုးရေးလုပ်ငန်း

စဉ်	ကျေးရွာအမည်	ခွင့်ပြု အိမ်ခြေ	ပြီးစီး အိမ်ခြေ	ကုန်ကျငွေ ကျပ်(သိန်း)
၁	-	-	-	-
	မြို့နယ်ချုပ်	ဖော်ပြရန် မရှိပါ။		

(၇) ကျေးလက်အိမ်သာလုပ်ငန်း

စဉ်	ကျေးရွာအမည်	ခွင့်ပြု အိမ်ခြေ	ပြီးစီး အိမ်ခြေ	ကုန်ကျငွေ ကျပ်(သိန်း)
၁	-	-	-	-
	မြို့နယ်ချုပ်	ဖော်ပြရန် မရှိပါ။		

မြို့ပြစီမံကိန်း(TownPlan)နှစ်(၃၀)အတွက်
မြေအသုံးချမှုဆိုင်ရာလျာထားချက်

၄၉။ မြို့နယ်စီမံကိန်း(Town Plan)နှစ်(၃၀)အတွက် မြေအသုံးချမှု
ဆိုင်ရာ လျာထားချက်မှာ အောက်ပါအတိုင်းဖြစ်ပါသည်-

စဉ်	လျာထားမည့် မြေဧက	လျာထားမည့် မြေကွက်ပေါင်း	လျာထားမည့်နေရာ
၁	၅၅	၂၉၉	အမှတ်(၂)ရပ်ကွက်
မြို့နယ်ချုပ်	၅၅	၂၉၉	အမှတ်(၂)ရပ်ကွက်

အခန်း(၁၀)

အထွေထွေ

အခြားတင်ပြလိုသောအချက်များ

၅၀။ အင်ဂျန်းယန်မြို့နယ်၏ ၂၀၁၉-၂၀၂၀ ဘဏ္ဍာရေးနှစ်အတွင်း
ဒေသဖွံ့ဖြိုးရေးလုပ်ငန်းများ ဆောင်ရွက်ရန်လျာထားသည့် စီမံကိန်း
လုပ်ငန်းများ အခြေအနေကို အောက်ပါအတိုင်း တင်ပြအပ်ပါသည်-

(က)

ပြည်နယ်ဘဏ္ဍာရန်ပုံငွေဖြင့်ဆောင်ရွက်မည့်လုပ်ငန်းများ

(၁) မြို့နယ်အထွေထွေအုပ်ချုပ်ရေးဦးစီးဌာန

- (ကက) ဒုတိယဦးစီးမှူးနေအိမ် မီးဖိုဆောင်ပြုပြင် - ၁၁.၀၀၀ သန်း
တည်ဆောက်ခြင်းနှင့် ရေလောင်းအိမ်သာ
ဆောက်လုပ်ခြင်း
- (ခခ) (၆)ခန်းတွဲဝန်ထမ်းအိမ်ယာသို့သွားလမ်းအား - ၉.၇၂၀ သန်း
ကွန်ကရစ်ခင်းခြင်းလုပ်ငန်း (၂၇၀'x၁၂'x၇")
- (ဂဂ) ရုံးဝင်းအတွင်း(၄)ခန်းတွဲ ဝန်ထမ်းနေအိမ်၊ - ၁.၅၀၀ သန်း
ဒုတိယဦးစီးမှူးနေအိမ်နှင့် (၆)ခန်းတွဲဝန်ထမ်း
အိမ်ယာသို့ သွားလမ်းအား ကွန်ကရစ်ခင်းခြင်း
လုပ်ငန်း (၁၀၉' x ၄' x ၇")
- (ဃဃ) ကားဂိုဒေါင်အဝင်/ အထွက်လမ်းအား ကွန်ကရစ် - ၁.၈၀၀ သန်း
ခင်းခြင်းလုပ်ငန်း (၁၅' x ၄၀' x ၇")
- (ငင) (၆)ခန်းတွဲဝန်ထမ်းအိမ်ယာ(မီးဖိုဆောင်ပါ) - ၇၃.၁၀၀ သန်း
သွပ်မိုး၊အုတ်ကာ၊သံမံတလင်းခင်းဆောက်
လုပ်ခြင်း(၉၀' x ၃၀' x ၁၂')
- (စစ) ရုံးဝင်း(၄)ခန်းတွဲ ရေလောင်းအိမ်သာတံခါး - ၁.၄၄၀ သန်း
ပြင်ဆင်ခြင်း (သံပန်းတံခါး)
(၆' x ၆.၅' x၂' x ၈.၅")
- (ဆဆ) ရုံးဝင်းအုတ်တံတိုင်းတံခါး(၅)ပေါက် သံပန်း - ၁.၀၇၅ သန်း
တံခါးတပ်ဆင်ခြင်း(အမြင့် ၄' ၁၀"အနံ ၄' ၉")
- (ဇဇ) မြစ်ဆုံကျေးရွာအုပ်စု အုပ်ချုပ်ရေးမှူးရုံး - ၂၉.၆၃၉ သန်း
တည်ဆောက်ခြင်း
- ပေါင်း - ၁၂၉.၂၇၄ သန်း

(၂) လမ်းဦးစီးဌာန

- (ကက) ဝှေထော်-အင်ဂျန်းယန်လမ်း(28.96-40.00)kmအား - ၃၁၅၇.၀၀၀ သန်း
(5.5m)အကျယ် (175mm)ထူ ကွန်ကရစ် လမ်းသစ်

ခင်းခြင်း၊ တစ်ဖက်လျှင်(1.22m)အကျယ် (225mm)ထု
အမာခံလမ်းပုခုံးပြုလုပ်ခြင်း၊တစ်ဖက်လျှင် (1.22m)
အကျယ် (225m)ထု မြေသားလမ်း ပုခုံးပြုလုပ်ခြင်း၊
လိုအပ်သောနေရာများတွင်ကျောက်စီရေမြောင်း
ပြုလုပ်ခြင်း

- (ခခ) ဂွေထော်-အင်ဂျန်းယန်လမ်းပေါ်ရှိ တံတားအမှတ် - ၃၈၅.၀၀၀ သန်း
(၂/၁၉) ၁၁၀'ရှည် ဘေလီတံတားအား သံကူ
ကွန်ကရစ် တံတားတည်ဆောက်ခြင်း
- (ဂဂ) ဂွေထော်-အင်ဂျန်းယန်လမ်းပေါ်ရှိ တံတားအမှတ် - ၆၀.၀၀၀ သန်း
(၂/၁၉) သံကူကွန်ကရစ်တံတား၏ချဉ်းကပ်လမ်း
ဆောင်ရွက်ခြင်း
- (ဃဃ) ဂွေထော်-အင်ဂျန်းယန်လမ်းပေါ်ရှိ တံတားအမှတ် - ၃၁၅.၀၀၀ သန်း
(၁/၂၀)၉၀'ရှည်ဘေလီတံတားအား သံကူကွန်ကရစ်
တံတား တည်ဆောက်ခြင်း
- (cc) ဂွေထော် - အင်ဂျန်းယန်လမ်းပေါ်ရှိ တံတားအမှတ် - ၆၀.၀၀၀ သန်း
(၁/၂၀) သံကူကွန်ကရစ်တံတား၏ ချဉ်းကပ်လမ်း
ဆောင်ရွက်ခြင်း
ပေါင်း - ၃၉၇၇.၀၀၀ သန်း

(၃) စက်မှုလယ်ယာဌာန

- (ကက) မြေလွတ်၊ မြေရိုင်းမှ လယ်မြေဖော်ထုတ်ခြင်း - ၆၀၀.၀၀၀ သန်း
ပေါင်း - ၆၀၀.၀၀၀ သန်း

(၄) စိုက်ပျိုးရေးဦးစီးဌာန

- (ကက) ၂ ခန်းတွဲ ၂ထပ်ဆောင် ဝန်ထမ်းနေအိမ် - ၇၅.၆၀၀ သန်း
RC ၂ထပ် (၄၂'x၃၀'x၂၀')
- (ခခ) ရုံးခြံစည်းရိုးကာရံခြင်း (၅၂၀') - ၉.၁၀၀ သန်း

- (ဂဂ) အရာရှိစားပွဲ(၁)လုံးဝယ်ယူခြင်း - ၀.၃၀၀ သန်း
- အရာရှိကုလားထိုင်(၁)လုံးဝယ်ယူခြင်း - ၀.၀၆၀ သန်း
- စားပွဲ (၁)လုံးဝယ်ယူခြင်း - ၀.၂၅၀ သန်း
- ကုလားထိုင် (၆) လုံးဝယ်ယူခြင်း - ၀.၂၇၀ သန်း
- (၃)ထပ် ဘီရိုကြီး (၂) လုံးဝယ်ယူခြင်း - ၀.၆၀၀ သန်း
- (ဃဃ) မော်တော်ဆိုင်ကယ် (၁)စီး - ၁.၀၀၀ သန်း
- ပေါင်း - ၈၇.၁၈၀သန်း

(၅) မွေးမြူရေးနှင့် ကုသရေးဦးစီးဌာန

- (ကက) Acer ကွန်ပျူတာ(၁)စုံနှင့် စားပွဲအပါ - ၁.၀၀၀ သန်း
- (ခခ) Kenbo 125 မော်တော်ဆိုင်ကယ်(၁)စီး - ၁.၀၀၀ သန်း
- ပေါင်း - ၂.၀၀၀ သန်း

(၆) လျှပ်စစ်ဓာတ်အားဖြန့်ဖြူးရေးလုပ်ငန်း

- (ကက) အင်ဂျန်းယန်မြို့၊ ရပ်ကွက်(၁)တွင် ၄၀၀ ဗို့ - ၄.၇၇၃ သန်း
- ကြေးကြိုးလိုင်း(၁၂၀၀)ပေအား Insulated Cable 95 mm² ဖြင့် အစားထိုးလဲလှယ်ခြင်း (တိုင်မလို)
- (ခခ) အင်ဂျန်းယန်မြို့၊ ရပ်ကွက်(၂)တွင် ၄၀၀ ဗို့ - ၂.၃၈၆ သန်း
- ကြေးကြိုးလိုင်း(၆၀၀)ပေအား Insulated Cable 95 mm² ဖြင့်အစားထိုးလဲလှယ်ခြင်း (တိုင်မလို)

(ဂဂ) အင်ဂျန်းယန်မြို့၊ ရပ်ကွက်(၃)နှင့် (၄)တွင် - ၃.၁၈၂ သန်း
 ၄၀၀ ဗို့ကြေးကြိုးလိုင်း (၈၀၀)ပေအား
 Insulated Cable 95 mm² ဖြင့် အစားထိုး
 လဲလှယ်ခြင်း (တိုင်မလို)
 ပေါင်း - ၁၀.၃၄၁ သန်း

(၇) စီမံကိန်းရေးဆွဲရေးဦးစီးဌာန

(ကက) ဝန်ထမ်းအိမ်ယာရုံးဝင်းအတွင်း ရေလောင်း - ၇.၁၀၀ သန်း
 အိမ်သာဆောက်လုပ်ခြင်းလုပ်ငန်း

(ခခ) စီမံကိန်းရုံးဝင်းခြံစည်းရိုး Chin Link ကာရံခြင်း - ၆.၅၅၀ သန်း
 နှင့် သံပန်းတံခါး တပ်ဆင်ခြင်းလုပ်ငန်း

(ဂဂ) ကွန်ပျူတာစားပွဲ(၁)လုံးနှင့် ထိုင်ခုံ (၁)လုံး - ၀.၁၅၀ သန်း
 ဝယ်ယူခြင်း

(ဃဃ) Kenbo ဆိုင်ကယ်(၁)စီး ဝယ်ယူခြင်း - ၁.၀၀၀ သန်း
 ပေါင်း - ၁၄.၈၀၀ သန်း

(၈) သစ်တောဦးစီးဌာန

(ကက) အင်ဂျန်းယန်ဘိနယ်ရုံးဆောက်လုပ်ခြင်းနှင့် - ၂၇.၅၀၀ သန်း
 ခြံစည်းရိုးကာရံခြင်း

ပေါင်း - ၂၇.၅၀၀ သန်း

စုစုပေါင်း = ၄၈၄၈.၀၉၅ သန်း

(ခ) ပြည်ထောင်စုဘဏ္ဍာရန်ပုံငွေဖြင့်ဆောင်ရွက်မည့်
 လုပ်ငန်းများ

(၁) ပညာရေးဦးစီးဌာန

- (ကက) အထကအင်ဂျန်းယန်(၁၂၀x၃၀)ပေ - ၁၀၄.၄၀၀သန်း
RCC (၁)ထပ် အသစ်ဆောက်လုပ်ရန်
- (ခခ) မူလွန် ဇွပ်မိုင်ယန် (၆၀'x၃၀') RCC - ၅၂.၂၀၀ သန်း
(၁)ထပ် အသစ် ဆောက်လုပ်ရန်
- (ဂဂ) အထက အင်ဂျန်းယန်၊ လက်ဝဲသူန္တရ - ၂.၁၄၀ သန်း
ဆောင် (၉၀' x ၃၀') မျက်နှာကျက်၊
ပြတင်းပေါက်၊ တံခါး၊ တမံတလင်း
- (ဃဃ) အမက မြစ်ဆုံ (၁၀၀'x၃၀'x၅') - ၀.၆၁၀ သန်း
တံခါးရွက်၊ ပြတင်း တံခါးရွက်၊ တန်း၊
တမံတလင်းခင်း ပြုပြင်ရန်
- (ငင) အထက အင်ဂျန်းယန် (၇၁၀)ပေ - ၅.၃၉၆ သန်း
ကျောင်းတွင် ခြံစည်းရိုး၊ အုတ်ရိုးစီ
ကွန်ကရစ်တိုင်နှင့် Chain Link
ကာရံခြင်း လုပ်ငန်းဆောင်ရွက်ရန်
- (စစ) အမက အင်လောက်ယန်(၂၀၀)ပေ - ၁.၅၂၀ သန်း
ကျောင်းတွင် ခြံစည်းရိုး၊ အုတ်ရိုးစီ
ကွန်ကရစ်တိုင်နှင့် Chain Link
ကာရံခြင်း လုပ်ငန်းဆောင်ရွက်ရန်
- (ဆဆ) အမက အင်ဝိုင်းကောင် (၁၆၀)ပေ - ၁.၂၁၆ သန်း
ကျောင်းတွင် ခြံစည်းရိုး၊ အုတ်ရိုးစီ
ကွန်ကရစ်တိုင်နှင့် Chain Link
ကာရံခြင်း လုပ်ငန်းဆောင်ရွက်ရန်
- (ဇဇ) မူလွန်ဇွပ်မိုင်ယန် (၂၅၀)ပေကျောင်း - ၁.၉၀၀ သန်း
တွင် ခြံစည်းရိုး၊ အုတ်ရိုးစီ ကွန်ကရစ်
တိုင်နှင့် Chain Link ကာရံခြင်း
လုပ်ငန်းဆောင်ရွက်ရန်
- (ဈဈ) အမက တန်ဘော်ယန်(၂၃၀)ပေ - ၁.၇၄၈ သန်း
ကျောင်းတွင် ခြံစည်းရိုး၊ အုတ်ရိုးစီ
ကွန်ကရစ်တိုင်နှင့် Chain Link

ကာရံခြင်း လုပ်ငန်းဆောင်ရွက်ရန်

(ညည) အမက တန်ဘော်ယန်(၂)ခန်းတွဲ - ၁.၆၀၀ သန်း
သန့်စင်ခန်း(၁)လုံး ဆောင်ရွက်ရန်
ပေါင်း - ၁၇၂.၇၃၀ သန်း

(၂) ကျေးလက်ဒေသဖွံ့ဖြိုးတိုးတက်ရေးဦးစီးဌာန

(ကက) ပဆီဇွပ်ကျေးရွာတွင် စိမ့်စမ်းရေးသွယ်ခြင်း - ၉.၀၀၀ သန်း
လုပ်ငန်း
ပေါင်း - ၉.၀၀၀ သန်း

(၃) ရွှေကောက်ပွဲကော်မရှင်အဖွဲ့ခွဲ

(ကက) မြို့နယ်ရွှေကောက်ပွဲ ကော်မရှင်အဖွဲ့ခွဲရုံး - ၅၀.၀၀၀ သန်း
စတုရန်းပေ(၁၇၂၄)ပေRC(၁)ထပ် ခြံစည်းရိုး
ကာရံခြင်း

(ခခ) (၁၀၀x၁၀၀)ပေ ကွန်ကရစ်တိုင်ချိန်းလိပ် - ၆.၅၀၀ သန်း

(ဂဂ) ပရိုဂျက်တာနှင့် ကာလာပရင်တာ - ၀.၈၀၀ သန်း
ပေါင်း - ၅၇.၃၀၀ သန်း
စုစုပေါင်း - ၂၃၉.၀၃၀သန်း

နိဂုံး

၅၁။ အင်ဂျန်းယန်မြို့နယ်၏ ဒေသဆိုင်ရာ အချက်အလက်များကို ဌာနဆိုင်ရာများမှ ပေးပို့သော အချက်အလက်များ၊ဒေသဆိုင်ရာ အချက်အလက် စာစောင်များ၊ မှတ်တမ်းများအပေါ်တွင် အခြေခံလျက် အကျဉ်းချုံး ပြုစုထားခြင်းဖြစ်ပါသည်။ ဒေသဆိုင်ရာအချက်အလက်များအား မှတ်တမ်း တင် စုစည်းတင်ပြခြင်းအားဖြင့် အင်ဂျန်းယန်မြို့နယ်တစ်ခုလုံး၏ အချက်အလက်နှင့် ဖွံ့ဖြိုးတိုးတက်မှုအခြေအနေများကို လေ့လာသိရှိနိုင်

ပြီး မိမိတို့၏လုပ်ငန်းများကို အထောက်အကူပြုမည် ဖြစ်ပါကြောင်း တင်ပြအပ်ပါသည်။

မြို့နယ်အထွေထွေအုပ်ချုပ်ရေးဦးစီးဌာန
အင်ဂျန်းယန်မြို့နယ်

ရက်စွဲ၊ ၂၀၂၀ ခုနှစ်၊ ဇန်နဝါရီလ ()ရက်

