



**ព្រះរាជាណាចក្រកម្ពុជា**

**ជាតិ សាសនា ព្រះមហាក្សត្រ**



**រាជរដ្ឋាភិបាលកម្ពុជា**

**លេខ: ៥៣២ អនក្រ.បក**

**អនុក្រឹត្យ**

**ស្តីពី**

**ការកាត់ដីទំហំ ៦២១,៤៦ហិកតា នៅស្រុកឱរ៉ាល់ ខេត្តកំពង់ស្ពឺ ចេញពីដីសម្បទានសេដ្ឋកិច្ច  
របស់ក្រុមហ៊ុន ហ្វូជិនណា ឆ្នេនថេលសិន ខេមបូឌា លីមីតធីត និងធ្វើអនុបយោគ  
ជាដីឯកជនរបស់រដ្ឋ សម្រាប់ធ្វើប្រទានកម្មជាកម្មសិទ្ធិជូនប្រជាពលរដ្ឋ ២៨០គ្រួសារ  
និងក្រុមទុកមួយចំណែកជាដីសាធារណៈរបស់រដ្ឋ**

**រាជរដ្ឋាភិបាល**

- បានឃើញរដ្ឋធម្មនុញ្ញនៃព្រះរាជាណាចក្រកម្ពុជា
- បានឃើញព្រះរាជក្រឹត្យលេខ នស/រកត/០៩១៣/៩០៣ ចុះថ្ងៃទី២៤ ខែកញ្ញា ឆ្នាំ២០១៣ ស្តីពីការតែងតាំងរាជរដ្ឋាភិបាលនៃព្រះរាជាណាចក្រកម្ពុជា
- បានឃើញព្រះរាជក្រមលេខ០២/នស/៩៤ ចុះថ្ងៃទី២០ ខែកក្កដា ឆ្នាំ១៩៩៤ ដែលប្រកាសឱ្យប្រើច្បាប់ស្តីពីការរៀបចំនិងការប្រព្រឹត្តទៅនៃគណៈរដ្ឋមន្ត្រី
- បានឃើញព្រះរាជក្រមលេខ នស/រកម/០៦៩៩/០៩ ចុះថ្ងៃទី២៣ ខែមិថុនា ឆ្នាំ១៩៩៩ ដែលប្រកាសឱ្យប្រើច្បាប់ស្តីពីការបង្កើតក្រសួងរៀបចំដែនដី នគរូបនីយកម្ម និងសំណង់
- បានឃើញព្រះរាជក្រមលេខ នស/រកម/០១៩៦/១៣ ចុះថ្ងៃទី២៤ ខែមករា ឆ្នាំ១៩៩៦ ដែលប្រកាសឱ្យប្រើច្បាប់ស្តីពីការបង្កើតក្រសួងកសិកម្ម រុក្ខាប្រមាញ់ និងនេសាទ
- បានឃើញព្រះរាជក្រមលេខ នស/រកម/០៨០១/១៤ ចុះថ្ងៃទី៣០ ខែសីហា ឆ្នាំ២០០១ ដែលប្រកាសឱ្យប្រើច្បាប់ភូមិបាល
- បានឃើញព្រះរាជក្រមលេខ នស/រកម/០៨០២/០១៦ ចុះថ្ងៃទី៣១ ខែសីហា ឆ្នាំ២០០២ ដែលប្រកាសឱ្យប្រើច្បាប់ស្តីពីព្រៃឈើ

- បានឃើញព្រះរាជក្រឹត្យលេខស/កត/០៨០៦/៣៣៩ ចុះថ្ងៃទី០៣ ខែសីហា ឆ្នាំ២០០៦ ស្តីពីគោលការណ៍ និងបញ្ញត្តិអន្តរកាលនៃការធ្វើអនុបយោគទ្រព្យសម្បត្តិសាធារណៈរបស់រដ្ឋនិងរបស់នីតិបុគ្គលសាធារណៈ
- បានឃើញព្រះរាជក្រឹត្យចុះថ្ងៃទី០១ខែវិច្ឆិកាឆ្នាំ១៩៩៣ស្តីពីការបង្កើតនិងការកំណត់តំបន់ការពារធម្មជាតិ
- បានឃើញអនុក្រឹត្យលេខ២២អនក្រ.បក ចុះថ្ងៃទី២០ ខែកក្កដា ឆ្នាំ១៩៩៩ ស្តីពីការរៀបចំ និងការប្រព្រឹត្តទៅ របស់ក្រសួងរៀបចំដែនដី នគរូបនីយកម្ម និងសំណង់
- បានឃើញអនុក្រឹត្យលេខ១៧អនក្រ.បក ចុះថ្ងៃទី០៧ ខែមេសា ឆ្នាំ២០០០ ស្តីពីការរៀបចំ និង ការប្រព្រឹត្តទៅរបស់ក្រសួងកសិកម្ម រុក្ខាប្រមាញ់ និងនេសាទ
- បានឃើញអនុក្រឹត្យលេខ១១៨ អនក្រ.បក ចុះថ្ងៃទី០៧ ខែតុលា ឆ្នាំ២០០៥ ស្តីពីការគ្រប់គ្រងដីរដ្ឋ
- បានឃើញអនុក្រឹត្យលេខ១៤៦ អនក្រ.បកចុះថ្ងៃទី២៧ខែធ្នូ ឆ្នាំ២០០៥ ស្តីពីសម្បទានដីសេដ្ឋកិច្ច
- បានឃើញសារាចរលេខ ០២ សរ ចុះថ្ងៃទី២៦ ខែកុម្ភៈ ឆ្នាំ២០០៧ ស្តីពីការកាន់កាប់ដីរដ្ឋដោយខុសច្បាប់
- បានឃើញលិខិតលេខ ៤៤៥អបខ ចុះថ្ងៃទី១៧ ខែមិថុនា ឆ្នាំ២០១៣ របស់គណៈកម្មាធិការគ្រប់គ្រង ដីរដ្ឋខេត្តកំពង់ស្ពឺ
- យោងតាមសំណើរបស់រដ្ឋមន្ត្រីក្រសួងរៀបចំដែនដី នគរូបនីយកម្ម និងសំណង់

**សម្រេច**

**មាត្រា ១:** ត្រូវបានកាត់ដីទំហំ ៦២១,៤៦ ហិកតា ចេញពីដីសម្បទានសេដ្ឋកិច្ចរបស់ក្រុមហ៊ុន ហ្វូជិនណា ផ្លេនថេលសិន ខេមបូឌា លីមីតធីត និងធ្វើអនុបយោគជាដីឯកជនរបស់រដ្ឋ សម្រាប់ធ្វើ ប្រទានកម្មដីទំហំ ៥៩៣,៦២ ហិកតា ជាកម្មសិទ្ធិជូនប្រជាពលរដ្ឋដែលបានកាន់កាប់ ប្រើប្រាស់ និង ដាំដុះជាក់ស្តែង និងដីទំហំ ២៧,៨៤ហិកតា រក្សាទុកជាដីសាធារណៈរបស់រដ្ឋនៅភូមិដីឆ្នាំង ឃុំហោង សំណំ ស្រុកឱរ៉ាល់ ខេត្តកំពង់ស្ពឺ តាមប្រព័ន្ធកូអរដោណេ Projection UTM Zone 48N Datum WGS 84 និងមាននិយាមកាដូចកំណត់ក្នុងផែនទីឧបសម្ព័ន្ធ នៃអនុក្រឹត្យនេះ ។

**មាត្រា ២:** ត្រូវបានប្រគល់អាណត្តិកាន់កាប់ និងបែងចែកដីរបស់រដ្ឋដូចមានចែងក្នុងមាត្រា ១ ជូនគណៈកម្មាធិការគ្រប់គ្រងដីរដ្ឋខេត្តកំពង់ស្ពឺ ធ្វើការគ្រប់គ្រង និងប្រទានកម្មជាកម្មសិទ្ធិឯកជន ជូនប្រជាពលរដ្ឋចំនួន ២៨០គ្រួសារ ដែលបានកាន់កាប់ ប្រើប្រាស់ និងដាំដុះជាក់ស្តែង នៅភូមិដីឆ្នាំង ឃុំហោងសំណំ ស្រុកឱរ៉ាល់ ខេត្តកំពង់ស្ពឺ ។

**មាត្រា ៣:** ក្នុងពេលដំណើរការវាស់វែង និងបែងចែកជាក់ស្តែង គណៈកម្មាធិការគ្រប់គ្រងដីរដ្ឋខេត្ត កំពង់ស្ពឺ ត្រូវកាត់ចេញនូវចំណែកដីមួយចំនួនសមស្របដើម្បីរក្សាទុកបម្រើផលប្រយោជន៍សាធារណៈ ជាអាទិ៍ ការអភិវឌ្ឍហេដ្ឋារចនាសម្ព័ន្ធរូបវន្ត និងសង្គម នៅក្នុងមូលដ្ឋាន ។

**មាត្រា ៤:** បទប្បញ្ញត្តិទាំងឡាយណា ដែលផ្ទុយនឹងអនុក្រឹត្យនេះ ត្រូវទុកជានិរាករណ៍ ។

**មាត្រា ៥:** រដ្ឋមន្ត្រីទទួលបន្ទុកទីស្តីការគណៈរដ្ឋមន្ត្រី រដ្ឋមន្ត្រីក្រសួងមហាផ្ទៃ រដ្ឋមន្ត្រីក្រសួងសេដ្ឋកិច្ច និងហិរញ្ញវត្ថុ រដ្ឋមន្ត្រីក្រសួងរៀបចំដែនដី នគរូបនីយកម្ម និងសំណង់ រដ្ឋមន្ត្រីក្រសួងបរិស្ថាន រដ្ឋមន្ត្រីក្រសួងកសិកម្ម រុក្ខាប្រមាញ់ និងនេសាទ រដ្ឋមន្ត្រី រដ្ឋលេខាធិការគ្រប់ក្រសួង និងប្រធាន គ្រប់ស្ថាប័នពាក់ព័ន្ធ និងអភិបាលនៃគណៈអភិបាលខេត្តកំពង់ស្ពឺ ត្រូវអនុវត្តអនុក្រឹត្យនេះចាប់ពីថ្ងៃចុះ ហត្ថលេខាតទៅ ។

ធ្វើនៅរាជធានីភ្នំពេញ ថ្ងៃទី ២៥ ខែ ធ្នូ ឆ្នាំ ២០១៣  
**នាយករដ្ឋមន្ត្រី**

**កន្លែងទទួល៖**

- ក្រសួងព្រះបរមរាជវាំង
- អគ្គលេខាធិការដ្ឋានក្រុមប្រឹក្សា ធម្មនុញ្ញ
- អគ្គលេខាធិការដ្ឋានព្រឹទ្ធសភា
- អគ្គលេខាធិការដ្ឋានរដ្ឋសភា
- អគ្គលេខាធិការ រាជរដ្ឋាភិបាល
- អគ្គលេខាធិការដ្ឋានក្រុមប្រឹក្សា អភិវឌ្ឍន៍កម្ពុជា
- អគ្គលេខាធិការដ្ឋានអាជ្ញាធរជាតិដោះស្រាយវិវាទដីធ្លី
- ខុទ្ទកាល័យសម្តេចនាយករដ្ឋមន្ត្រី
- ដូចមាត្រា៥
- រាជកិច្ច
- ឯកសារ-កាលប្បវត្តិ




**សម្តេចអគ្គមហាសេនាបតីតេជោ ហ៊ុន សែន**






ឧបសម្ព័ន្ធនៃអនុក្រឹត្យលេខ ៤៣ ជ.ស.ក/ក្រ.ស.ក ចុះថ្ងៃទី ២៤ ខែ ធ្នូ ឆ្នាំ ២០១៣ ស្តីពីការកាត់ដីស្ទឹង ៦២៦, ៤៦៦ ហិកតា នៅស្រុកភ្នំព្រំ ខេត្តកំពង់ស្ពឺ  
 ចេញពីដីសម្បទានសេដ្ឋកិច្ចរបស់ ក្រុមហ៊ុនហ្វូនណា ផ្តល់ដល់ស្ថាប័ន ខេមបូឌា លីមីតធីត និងផ្នែកអនុបយោគជាដីសម្បទានសេដ្ឋកិច្ចសម្រាប់ប្រើប្រាស់សម្រាប់សេដ្ឋកិច្ចសម្រាប់ប្រជាពលរដ្ឋ  
 ២៨០ គ្រួសារ និងការប្រកួតប្រជែងសាងសង់ផ្ទះ



**សញ្ញាសំគាល់**

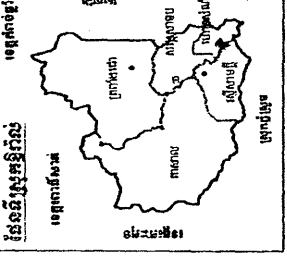
- ▲ ព្រំ
- រោងចក្រ
- ចំណុចប្រកាស
- ផ្លូវជាតិលេខ ១
- ផ្លូវជាតិលេខ ២
- ផ្លូវជាតិលេខ ៣
- ផ្លូវជាតិលេខ ៤
- ផ្លូវជាតិលេខ ៥
- ផ្លូវជាតិលេខ ៦
- ផ្លូវជាតិលេខ ៧
- ផ្លូវជាតិលេខ ៨
- ផ្លូវជាតិលេខ ៩
- ផ្លូវជាតិលេខ ១០
- ផ្លូវជាតិលេខ ១១
- ផ្លូវជាតិលេខ ១២
- ផ្លូវជាតិលេខ ១៣
- ផ្លូវជាតិលេខ ១៤
- ផ្លូវជាតិលេខ ១៥
- ផ្លូវជាតិលេខ ១៦
- ផ្លូវជាតិលេខ ១៧
- ផ្លូវជាតិលេខ ១៨
- ផ្លូវជាតិលេខ ១៩
- ផ្លូវជាតិលេខ ២០
- ផ្លូវជាតិលេខ ២១
- ផ្លូវជាតិលេខ ២២
- ផ្លូវជាតិលេខ ២៣
- ផ្លូវជាតិលេខ ២៤
- ផ្លូវជាតិលេខ ២៥
- ផ្លូវជាតិលេខ ២៦
- ផ្លូវជាតិលេខ ២៧
- ផ្លូវជាតិលេខ ២៨
- ផ្លូវជាតិលេខ ២៩
- ផ្លូវជាតិលេខ ៣០
- ផ្លូវជាតិលេខ ៣១
- ផ្លូវជាតិលេខ ៣២
- ផ្លូវជាតិលេខ ៣៣
- ផ្លូវជាតិលេខ ៣៤
- ផ្លូវជាតិលេខ ៣៥
- ផ្លូវជាតិលេខ ៣៦
- ផ្លូវជាតិលេខ ៣៧
- ផ្លូវជាតិលេខ ៣៨
- ផ្លូវជាតិលេខ ៣៩
- ផ្លូវជាតិលេខ ៤០
- ផ្លូវជាតិលេខ ៤១
- ផ្លូវជាតិលេខ ៤២
- ផ្លូវជាតិលេខ ៤៣
- ផ្លូវជាតិលេខ ៤៤
- ផ្លូវជាតិលេខ ៤៥
- ផ្លូវជាតិលេខ ៤៦
- ផ្លូវជាតិលេខ ៤៧
- ផ្លូវជាតិលេខ ៤៨
- ផ្លូវជាតិលេខ ៤៩
- ផ្លូវជាតិលេខ ៥០
- ផ្លូវជាតិលេខ ៥១
- ផ្លូវជាតិលេខ ៥២
- ផ្លូវជាតិលេខ ៥៣
- ផ្លូវជាតិលេខ ៥៤
- ផ្លូវជាតិលេខ ៥៥
- ផ្លូវជាតិលេខ ៥៦
- ផ្លូវជាតិលេខ ៥៧
- ផ្លូវជាតិលេខ ៥៨
- ផ្លូវជាតិលេខ ៥៩
- ផ្លូវជាតិលេខ ៦០
- ផ្លូវជាតិលេខ ៦១
- ផ្លូវជាតិលេខ ៦២
- ផ្លូវជាតិលេខ ៦៣
- ផ្លូវជាតិលេខ ៦៤
- ផ្លូវជាតិលេខ ៦៥
- ផ្លូវជាតិលេខ ៦៦
- ផ្លូវជាតិលេខ ៦៧
- ផ្លូវជាតិលេខ ៦៨
- ផ្លូវជាតិលេខ ៦៩
- ផ្លូវជាតិលេខ ៧០
- ផ្លូវជាតិលេខ ៧១
- ផ្លូវជាតិលេខ ៧២
- ផ្លូវជាតិលេខ ៧៣
- ផ្លូវជាតិលេខ ៧៤
- ផ្លូវជាតិលេខ ៧៥
- ផ្លូវជាតិលេខ ៧៦
- ផ្លូវជាតិលេខ ៧៧
- ផ្លូវជាតិលេខ ៧៨
- ផ្លូវជាតិលេខ ៧៩
- ផ្លូវជាតិលេខ ៨០
- ផ្លូវជាតិលេខ ៨១
- ផ្លូវជាតិលេខ ៨២
- ផ្លូវជាតិលេខ ៨៣
- ផ្លូវជាតិលេខ ៨៤
- ផ្លូវជាតិលេខ ៨៥
- ផ្លូវជាតិលេខ ៨៦
- ផ្លូវជាតិលេខ ៨៧
- ផ្លូវជាតិលេខ ៨៨
- ផ្លូវជាតិលេខ ៨៩
- ផ្លូវជាតិលេខ ៩០
- ផ្លូវជាតិលេខ ៩១
- ផ្លូវជាតិលេខ ៩២
- ផ្លូវជាតិលេខ ៩៣
- ផ្លូវជាតិលេខ ៩៤
- ផ្លូវជាតិលេខ ៩៥
- ផ្លូវជាតិលេខ ៩៦
- ផ្លូវជាតិលេខ ៩៧
- ផ្លូវជាតិលេខ ៩៨
- ផ្លូវជាតិលេខ ៩៩
- ផ្លូវជាតិលេខ ១០០



**មាត្រដ្ឋាន 1:16,000**

0 250 500  
Meters

Coordinate System: UTM, Zone: 48N  
Horizontal Datum: WGS\_84, GCR: 1000m



ID	X	Y	ID	X	Y	ID	X	Y	ID	X	Y
130	418412	1276188	205	418513	1277252	209	418716	1278800			
131	418339	1276644	206	418141	1277412	210	418723	1278815			
132	418264	1277023	207	418106	1277814	211	418728	1278828			
133	418254	1277071	208	418086	1277545	212	418731	1278841			
140	418223	1276884	209	418042	1277572	213	418731	1278825			
141	418118	1276888	210	418000	1277684	214	418728	1278860			
142	418080	1276807	211	418005	1277872	217	418728	1278869			
143	418064	1276871	212	418005	1277896	218	418728	1278869			
144	418069	1276848	213	418006	1277744	219	418728	1278869			
145	418069	1276830	214	418005	1277766	220	418728	1278811			
146	418061	1276824	215	418003	1277797	221	418728	1278823			
147	418064	1276831	216	418003	1277777	222	418728	1278823			
148	418045	1276848	217	418007	1277756	223	418728	1278823			
149	418039	1276879	218	418004	1277754	224	418008	1278808			
150	418021	1276851	219	418006	1277765	225	418015	1278901			
151	418021	1276851	220	418006	1277765	226	418015	1278901			
152	418021	1276851	221	418006	1277765	227	418015	1278901			
153	418021	1276851	222	418006	1277765	228	418015	1278901			
154	418021	1276851	223	418006	1277765	229	418015	1278901			
155	418021	1276851	224	418006	1277765	230	418015	1278901			
156	418021	1276851	225	418006	1277765	231	418015	1278901			
157	418021	1276851	226	418006	1277765	232	418015	1278901			
158	418021	1276851	227	418006	1277765	233	418015	1278901			
159	418021	1276851	228	418006	1277765	234	418015	1278901			
160	418021	1276851	229	418006	1277765	235	418015	1278901			
161	418021	1276851	230	418006	1277765	236	418015	1278901			
162	418021	1276851	231	418006	1277765	237	418015	1278901			
163	418021	1276851	232	418006	1277765	238	418015	1278901			
164	418021	1276851	233	418006	1277765	239	418015	1278901			
165	418021	1276851	234	418006	1277765	240	418015	1278901			
166	418021	1276851	235	418006	1277765	241	418015	1278901			
167	418021	1276851	236	418006	1277765	242	418015	1278901			
168	418021	1276851	237	418006	1277765	243	418015	1278901			
169	418021	1276851	238	418006	1277765	244	418015	1278901			
170	418021	1276851	239	418006	1277765	245	418015	1278901			
171	418021	1276851	240	418006	1277765	246	418015	1278901			
172	418021	1276851	241	418006	1277765	247	418015	1278901			
173	418021	1276851	242	418006	1277765	248	418015	1278901			
174	418021	1276851	243	418006	1277765	249	418015	1278901			
175	418021	1276851	244	418006	1277765	250	418015	1278901			
176	418021	1276851	245	418006	1277765	251	418015	1278901			
177	418021	1276851	246	418006	1277765	252	418015	1278901			
178	418021	1276851	247	418006	1277765	253	418015	1278901			
179	418021	1276851	248	418006	1277765	254	418015	1278901			
180	418021	1276851	249	418006	1277765	255	418015	1278901			
181	418021	1276851	250	418006	1277765	256	418015	1278901			
182	418021	1276851	251	418006	1277765	257	418015	1278901			
183	418021	1276851	252	418006	1277765	258	418015	1278901			
184	418021	1276851	253	418006	1277765	259	418015	1278901			
185	418021	1276851	254	418006	1277765	260	418015	1278901			
186	418021	1276851	255	418006	1277765	261	418015	1278901			
187	418021	1276851	256	418006	1277765	262	418015	1278901			
188	418021	1276851	257	418006	1277765	263	418015	1278901			
189	418021	1276851	258	418006	1277765	264	418015	1278901			
190	418021	1276851	259	418006	1277765	265	418015	1278901			
191	418021	1276851	260	418006	1277765	266	418015	1278901			
192	418021	1276851	261	418006	1277765	267	418015	1278901			
193	418021	1276851	262	418006	1277765	268	418015	1278901			
194	418021	1276851	263	418006	1277765	269	418015	1278901			
195	418021	1276851	264	418006	1277765	270	418015	1278901			
196	418021	1276851	265	418006	1277765	271	418015	1278901			
197	418021	1276851	266	418006	1277765	272	418015	1278901			
198	418021	1276851	267	418006	1277765	273	418015	1278901			
199	418021	1276851	268	418006	1277765	274	418015	1278901			
200	418021	1276851	269	418006	1277765	275	418015	1278901			
201	418021	1276851	270	418006	1277765	276	418015	1278901			
202	418021	1276851	271	418006	1277765	277	418015	1278901			
203	418021	1276851	272	418006	1277765	278	418015	1278901			
204	418021	1276851	273	418006	1277765	279	418015	1278901			
205	418021	1276851	274	418006	1277765	280	418015	1278901			
206	418021	1276851	275	418006	1277765	281	418015	1278901			
207	418021	1276851	276	418006	1277765	282	418015	1278901			
208	418021	1276851	277	418006	1277765	283	418015	1278901			
209	418021	1276851	278	418006	1277765	284	418015	1278901			
210	418021	1276851	279	418006	1277765	285	418015	1278901			
211	418021	1276851	280	418006	1277765	286	418015	1278901			
212	418021	1276851	281	418006	1277765	287	418015	1278901			
213	418021	1276851	282	418006	1277765	288	418015	1278901			
214	418021	1276851	283	418006	1277765	289	418015	1278901			
215	418021	12									

