

ရန်ကုန်တိုင်းဒေသကြီး

ရန်ကုန်မြောက်ပိုင်းခရိုင်

မြို့နယ်အထွေထွေအုပ်ချုပ်ရေးဦးစီးဌာန

တိုက်ကြီးမြို့နယ်

ဒေသဆိုင်ရာအချက်အလက်များ

ရက်စွဲ၊ ၂၀၁၉ ခုနှစ်၊ စက်တင်ဘာလ()ရက်

မာတိကာ

စဉ်	အကြောင်းအရာ	စာမျက်နှာ	
		မှ	ထိ
	မြေပုံ		
	အခန်း(၁) နိဒါန်းနှင့် ဒေသသမိုင်း		
၁။	နိဒါန်း	၁	-
၂။	ဒေသသမိုင်းအကျဉ်း	၂	-
	အခန်း(၂) ပထဝီဝင်အနေအထား	၃	၅
၃။	တည်နေရာနှင့် အကျယ်အဝန်း	၃	-
၄။	နယ်နိမိတ်	၃	-
၅။	မြေမျက်နှာသွင်ပြင်	၄	-
၆။	ရေဆင်း	၄	-
၇။	ပင်လယ်ရေမျက်နှာပြင်အထက်အမြင့်	၅	-
	အခန်း(၃) ရာသီဥတုနှင့်သဘာဝပတ်ဝန်းကျင်	၅	၇
၈။	ရာသီဥတု	၅	-
၉။	သဘာဝပေါက်ပင်	၆	-
၁၀။	တောရိုင်းတိရစ္ဆာန်များ	၆	-
၁၁။	သဘာဝပတ်ဝန်းကျင်လက်ရှိအခြေအနေ	၆	-
၁၂။	သဘာဝပတ်ဝန်းကျင်ထိန်းသိမ်းရေးလုပ်ငန်းများ	၇	-

စဉ်	အကြောင်းအရာ	စာမျက်နှာ	
		မှ	ထိ
၁၃။	သဘာဝဘေးအန္တရာယ် ကျရောက်မှု	၇	-
	အခန်း(၄) လူဦးရေဆိုင်ရာအချက်အလက်များ	၈	၁၁
၁၄။	နေထိုင်သည့်တိုင်းရင်းသားလူမျိုးစုများ	၈	-
၁၅။	အိမ်ခြေ ၊ အိမ်ထောင်စုနှင့်လူဦးရေ	၉	-
	(က) အိမ်ခြေ၊အိမ်ထောင်စု	၉	-
	(ခ) လူဦးရေ	၉	-
၁၆။	လူဦးရေတိုးနှုန်းနှင့် ကျား/မ အချိုး	၁၀	-
	(က) လူဦးရေတိုးနှုန်းနှင့်ကျားမအချိုး	၁၀	-
	(ခ) မွေးဖွား၊သေဆုံး၊ပြောင်းဝင်၊ပြောင်းထွက် လူဦးရေ	၁၀	-
၁၇။	ကိုးကွယ်သည့်ဘာသာ	၁၀	-
၁၈။	နိုင်ငံခြားသားများနေထိုင်မှု	၁၁	-
	အခန်း(၅) အုပ်ချုပ်ရေးဆိုင်ရာအချက်အလက်များ	၁၁	၁၄
၁၉။	အုပ်ချုပ်ရေးနယ်မြေ ဖွဲ့စည်းမှု	၁၁	-
၂၀။	ရွေးကောက်ပွဲဆိုင်ရာ ကိစ္စရပ်များ	၁၂	၁၄
	(က)မြို့နယ်ရွေးကောက်ပွဲကော်မရှင်အဖွဲ့ခွဲများ အဖွဲ့ဝင်စာရင်း	၁၂	-

စဉ်	အကြောင်းအရာ	စာမျက်နှာ	
		မှ	ထိ
	(ခ)ဆန္ဒမဲပေးပိုင်ခွင့်ရှိသူဦးရေ	၁၃	-
	(ဂ)နိုင်ငံရေးပါတီများ	၁၃	-
	(ဃ)ရွေးချယ်ခံရသောလွှတ်တော်ကိုယ်စားလှယ်များ	၁၄	-
	အခန်း(၆) စီးပွားရေးဆိုင်ရာ အချက်အလက်များ	၁၄	၅၀
၂၁။	စီးပွားရေးဆိုင်ရာ ခြုံငုံသုံးသပ်ချက်	၁၄	-
၂၂။	မြေအသုံးချမှု	၁၅	-
၂၃။	ဆည်မြောင်းတာဝန်များနှင့်ဆည်ရေသောက်ဧရိယာ	၁၆	၁၉
	(က) ကိုယ့်အားကိုယ်ကိုးဆည်များ	၁၆	-
	(ခ)မြစ်ရေတင်စီမံကိန်းများ	၁၆	-
	(ဂ)တာဝန်များ/ရေထိန်းတံခါးများ	၁၇	၁၉
၂၄။	စိုက်ပျိုးရေးလုပ်ငန်း	၁၉	၂၄
	(က)အဓိကသီးနှံ(၁၀)မျိုး စိုက်ပျိုးထုတ်လုပ်မှု	၁၉	၂၀
	(ခ)နှစ်ရှည်သီးနှံစိုက်ပျိုးမှုအခြေအနေ	၂၀	-
	(ဂ)အခြားဈေးကွက်သီးနှံများစိုက်ပျိုးထုတ်လုပ်မှု	၂၁	-
	(ဃ)လယ်ယာသုံးစက်ကိရိယာသုံးစွဲမှုအခြေအနေ	၂၂	-
	(င)လယ်ယာသုံးထယ်၊ထွန်နှင့်ကျွဲ၊နွားကောင်ရေ	၂၂	-
	(စ)ဒေသတွင်းဆန်ဖူလုံမှုရာခိုင်နှုန်း	၂၃	-
	(ဆ)ဒေသတွင်းဆီဖူလုံမှုရာခိုင်နှုန်း	၂၄	-

စဉ်	အကြောင်းအရာ	စာမျက်နှာ	
		မှ	ထိ
၂၅။	မွေးမြူရေးလုပ်ငန်း	၂၅	၂၆
	(က) မွေးမြူရေးဇုန်များ	၂၅	-
	(ခ) မြို့နယ်မွေးမြူရေး(ကောင်ရေ)	၂၅	-
	(ဂ) မြို့နယ်အသားထုတ်လုပ်မှု(ပိဿာ)	၂၅	-
	(ဃ) မြို့နယ်ကြက်/ဘဲ/ငှက်ထုတ်လုပ်မှု(လုံး)	၂၅	-
	(င) နို့ထွက်ပစ္စည်းထုတ်လုပ်မှု	၂၅	-
	(စ)မြို့နယ်ငါး၊ပုစွန်၊မွေးမြူရေးအခြေအနေ	၂၆	-
	(ဆ)ရေချို၊ရေငန်ငါးဖမ်းလုပ်ငန်းမှ အသားထုတ်လုပ်မှု	၂၆	-
၂၆။	စက်မှုလက်မှုလုပ်ငန်း	၂၆	၂၇
	(က) စက်မှုဇုန်များ	၂၆	-
	(ခ) မြို့နယ်ရှိစက်ရုံများ	၂၇	-
	(ဂ) မြို့နယ်ရှိအလုပ်ရုံများ	၂၇	-
	(ဃ) အိမ်တွင်းစက်မှုလက်မှုလုပ်ငန်းများ	၂၇	-
၂၇။	သစ်တောလုပ်ငန်းဆောင်ရွက်မှုအခြေအနေ	၂၈	၃၄
	(က)သစ်တောများ	၂၈	-
	(ခ)စီးပွားဖြစ်သစ်တောစိုက်ခင်း	၂၈	၃၃
	(ဂ)သစ်ထုတ်လုပ်မှု	၃၃	-
	(ဃ)သစ်တောထွက်ပစ္စည်းများ	၃၄	-

စဉ်	အကြောင်းအရာ	စာမျက်နှာ	
		မှ	ထိ
၂၈။	တွင်းထွက်ပစ္စည်းထုတ်လုပ်မှုလုပ်ငန်း	၃၄	၃၅
	(က) ဓာတ်သတ္တုတူးဖော်ထုတ်လုပ်မှု	၃၅	-
	(ခ) ကျောက်မျက်တူးဖော်ထုတ်လုပ်မှု	၃၅	-
၂၉။	စွမ်းအင်နှင့်လျှပ်စစ်ကဏ္ဍ	၃၅	၃၆
	(က) ဓာတ်ဆီ/ဒီဇယ်အရောင်းဆိုင်များ	၃၆	-
	(ခ) သဘာဝဓါတ်ငွေ့အရောင်းဆိုင်များ	၃၆	-
၃၀။	ပို့ဆောင်ရေးနှင့်လမ်းပန်းဆက်သွယ်ရေးလုပ်ငန်း	၃၆	၃၈
	(က) လေကြောင်းလမ်း	၃၇	-
	(ခ) ရေကြောင်းလမ်း	၃၇	-
	(ဂ) ရထားလမ်းနှင့်ဘူတာရုံများ	၃၈	-
	(ဃ) ကားဂိတ်များ	၃၈	-
၃၁။	လမ်းဦးစီးဌာနမှလုပ်ငန်းများ	၃၈	၄၁
	(က) ကားလမ်းများ	၃၈	-
	(ခ) မြို့ချင်းဆက်လမ်းများ	၃၉	-
	(ဂ) တံတားများ	၃၉	၄၀
	(ဃ) လမ်း၊ တံတားသုံးစက်ကရိယာများ	၄၁	-
	(င) လမ်း၊ တံတားအသုံးပြုခကောက်ခံသည့်လုပ်ငန်း	၄၁	-

စဉ်	အကြောင်းအရာ	စာမျက်နှာ	
		မှ	ထိ
၃၂။	ဟိုတယ်နှင့်ခရီးသွားလုပ်ငန်း	၄၁	၄၂
	(က) ဟိုတယ်၊ မိုတယ်၊အင်း၊တည်းခိုခန်း	၄၁	-
	(ခ) ကမ်းခြေ/ အပန်းဖြေနေရာ	၄၂	-
၃၃။	သမဝါယမအသင်းများ	၄၂	-
၃၄။	စီးပွားရေးဆိုင်ရာ အခြေခံအဆောက်အဦများ	၄၃	၄၅
	(က) ကုမ္ပဏီ၊ကုန်စည်ဒိုင်၊ပွဲရုံ၊ဈေးနှင့်ကုန်တိုက်များ	၄၃	-
	(ခ) ဘဏ်များ	၄၄	-
	(ဂ) စတိုးဆိုင်နှင့်အရောင်းဆိုင်များ	၄၅	-
၃၅။	စည်ပင်သာယာရေးလုပ်ငန်းများ	၄၆	၄၈
	(က) ဈေးလုပ်ငန်း	၄၆	-
	(ခ) သောက်သုံးရေရရှိရေးလုပ်ငန်း	၄၆	-
	(ဂ) သန့်ရှင်းရေးလုပ်ငန်းများ	၄၇	-
	(ဃ) လမ်း၊တံတားလုပ်ငန်းများ	၄၇	-
၃၆။	ပုံနှိပ်လုပ်ငန်းနှင့် မီဒီယာလုပ်ငန်းများ	၄၈	၄၈
	(က) ပုံနှိပ်လုပ်ငန်းနှင့် တေးသံသွင်း၊ ဗွီဒီယို	၄၈	-
	(ခ) မီဒီယာလုပ်ငန်းများ	၄၈	-
၃၇။	ပြည်တွင်းအသားတင်ထုတ်လုပ်မှုနှင့်ဝန်ဆောင်မှု တန်ဖိုး	၄၉	-
၃၈။	တစ်ဦးချင်းဝင်ငွေ	၄၉	-

စဉ်	အကြောင်းအရာ	စာမျက်နှာ	
		မှ	ထိ
၃၉။	အသက်မွေးဝမ်းကြောင်းလုပ်ငန်းအလိုက်အလုပ်လုပ်သူဦးရေ	၅၀	-
၄၀။	အလုပ်လုပ်နိုင်သူဦးရေနှင့် အလုပ်လက်မဲ့ဦးရေ	၅၀	-
	အခန်း(၇) လူမှုရေးဆိုင်ရာ အချက်အလက်များ	၅၁	၆၅
၄၁။	ပညာရေးကဏ္ဍ	၅၁	၅၈
	(က) အဆင့်မြင့်ပညာ	၅၁	-
	(ခ) အခြေခံပညာ	၅၁	၅၅
	(ဂ) မူလတန်းကြိုကျောင်း	၅၅	-
	(ဃ) ဘုန်းတော်ကြီးသင်ပညာရေးကျောင်း	၅၆	-
	(င) ကျောင်းနေအရွယ်ကလေးများ ကျောင်းအပ်နှံမှု	၅၆	-
	(စ) တက္ကသိုလ်ဝင်တန်းအောင်မြင်မှု	၅၆	-
	(ဆ) စာတတ်မြောက်မှု ရာခိုင်နှုန်း	၅၇	-
	(ဇ) သင်ကြားမှုသင်ယူမှုအထောက်အကူပြုစာသင်ခန်းများဖွင့်လှစ်နိုင်မှု	၅၇	၅၈
	(ဈ) စာကြည့်တိုက်များဖွင့်လှစ်နိုင်မှု	၅၈	-

စဉ်	အကြောင်းအရာ	စာမျက်နှာ	
		မှ	ထိ
၄၂။	ကျန်းမာရေးကဏ္ဍ	၅၉	၆၃
	(က) ဆေးရုံများ	၅၉	-
	(ခ) ဆေးပေးခန်းများ	၅၉	-
	(ဂ) ကျေးလက်ကျန်းမာရေးဌာန/ဌာနခွဲ	၆၀	၆၁
	(ဃ) ကျန်းမာရေးစောင့်ရှောက်မှု	၆၂	-
	(င) ဒေသတွင်း အများဆုံးဖြစ်တတ်သောရောဂါများ	၆၂	-
	(စ) HIV/ AIDS-ရောဂါဖြစ်ပွား/ သေဆုံးဦးရေ	၆၂	-
	(ဆ) ကျန်းမာရေးဆိုင်ရာ အညွှန်းကိန်းများ	၆၃	-
၄၃။	လူမှုရေးအသင်းအဖွဲ့များ	၆၃	၆၄
	(က) INGO	၆၃	-
	(ခ) NGO (ဦးရေ)	၆၄	-
	(ဂ) အသင်းအဖွဲ့များ	၆၄	-
၄၄။	အားကစားနှင့်ဖျော်ဖြေရေးလုပ်ငန်းများ	၆၅	-
	အခန်း(၈)	၆၅	၆၈
	ဘာသာရေးဆိုင်ရာအချက်အလက်များ		
၄၅။	ဗုဒ္ဓဘာသာဆိုင်ရာအဆောက်အဦများနှင့်သာသနာဝင်ပုဂ္ဂိုလ်များ	၆၅	၆၈
	(က) သာသနိကအဆောက်အဦများ	၆၅	-

စဉ်	အကြောင်းအရာ	စာမျက်နှာ	
		မှ	ထိ
	(ခ) ရဟန်းသံဃာနှင့်သီလရှင်များ	၆၅	-
	(ဂ) ထင်ရှားသည့်ဘုရား၊စေတီ၊ပုထိုးများ	၆၆	-
	(ဃ) ထင်ရှားသည့်ဘုန်းတော်ကြီးကျောင်းများ	၆၇	-
၄၆။	အခြားဘာသာရေးအဆောက်အဦများ	၆၇	-
၄၇။	သမိုင်းဝင်ထင်ရှားသောအဆောက်အဦနှင့်နေရာများ	၆၈	-
	အခန်း(၉) ဒေသဖွံ့ဖြိုးရေးဆိုင်ရာအချက်အလက်များ	၆၉	၇၇
၄၈။	ဒေသဖွံ့ဖြိုးရေးလုပ်ငန်းများဆောင်ရွက်နိုင်မှုအခြေနေ	၆၉	၇၇
	(က) ကျေးလက်ဒေသဖွံ့ဖြိုးတိုးတက်ရေးဦးစီးဌာနမှ ဆောင်ရွက်သည့်လုပ်ငန်းများ	၆၉	၇၄
	(ခ) အစိုးရပြည်သူ့ဆောင်ရွက်သည့်ဒေသဖွံ့ဖြိုးရေး လုပ်ငန်းများ	၇၄	၇၆
၄၉။	မြို့ပြစီမံကိန်း(Town Plan)နှစ်(၃၀)အတွက်မြေအသုံးချမှုဆိုင်ရာလျာထားမှု	၇၇	-
	အခန်း(၁၀) အထွေထွေ	၇၈	-
၅၀။	အခြားတင်ပြလိုသောအချက်များ	၇၈	-
၅၁။	နိဂုံး	၇၈	-

ရန်ကုန်မြောက်ပိုင်းခရိုင်၊ တိုက်ကြီးမြို့နယ် အခြေပြမြေပုံ



စကေး ၁ လက်မ = ၁ မိုင်



ရည်ညွှန်းချက်

- | | | | |
|------------------------------|-------|----------------------|---|
| မြို့နယ်အကျယ်အဝန်း | ----- | တံတား (Class ၄ မှ ၆) | ⊙ |
| ရုံးချုပ်/ဗဟိုရုံး/အရေးအကြီး | ----- | တံတား/အလှူ | ⊙ |
| မြို့နယ်အကျယ်အဝန်း | ----- | မီးရထားလမ်း | ⊙ |
| ရုံးချုပ်/ဗဟိုရုံး/အရေးအကြီး | ----- | တံတား/အလှူ | ⊙ |
| မြို့နယ်အကျယ်အဝန်း | ----- | တံတား/အလှူ | ⊙ |
| ရုံးချုပ်/ဗဟိုရုံး/အရေးအကြီး | ----- | တံတား/အလှူ | ⊙ |
| မြို့နယ်အကျယ်အဝန်း | ----- | တံတား/အလှူ | ⊙ |
| ရုံးချုပ်/ဗဟိုရုံး/အရေးအကြီး | ----- | တံတား/အလှူ | ⊙ |
| မြို့နယ်အကျယ်အဝန်း | ----- | တံတား/အလှူ | ⊙ |
| ရုံးချုပ်/ဗဟိုရုံး/အရေးအကြီး | ----- | တံတား/အလှူ | ⊙ |

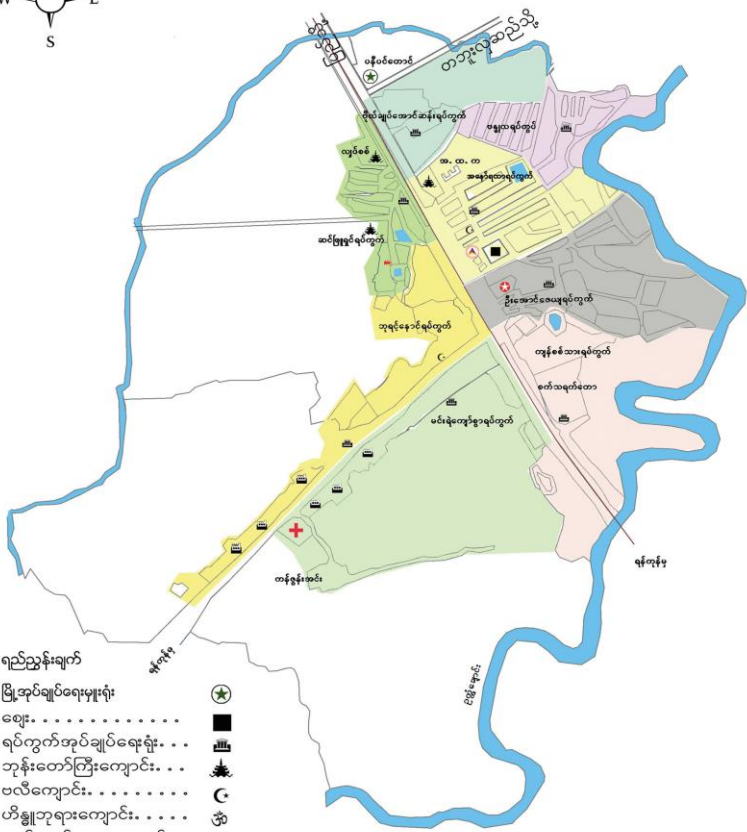
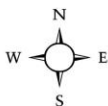
တိုက်ကြီးမြို့အခြေပြမြေပုံ



ရည်ညွှန်းချက်

- ရွေး..... ■
- မြို့နယ်အုပ်ချုပ်ရေးရုံး..... ●
- ရပ်ကွက်အုပ်ချုပ်ရေးရုံး..... 🏛️
- ဘုန်းတော်ကြီးကျောင်း..... 🏪
- ဝလံကျောင်း..... Ⓒ
- ဟိန္ဒူဘုရားကျောင်း..... 🏛️
- ခရစ်ယာန်ဘုရားကျောင်း..... ✝️
- စီးပွားရေးဇာတ်..... B
- ပြည်သူ့ဆေးရုံ..... +
- စက်ရုံ/အလုပ်ရုံ..... 🏭
- စာသင်ကျောင်း..... 📖
- မီးသတ်..... 🔥
- စည်ပင်သာယာရုံး..... 🌳
- ရဲစခန်း..... 🚓
- ဘူတာရုံ..... 🚉

ဥက္ကံမြို့အခြေပြမြေပုံ



ရည်ညွှန်းချက်

မြို့အုပ်ချုပ်ရေးမှူးရုံး

ဧည့်သည်များရပ်ကွက်

ရပ်ကွက်အုပ်ချုပ်ရေးရုံး

ဘုန်းတော်ကြီးကျောင်း

ဗလီကျောင်း

ဟိန္ဒူဘုရားကျောင်း

ခရစ်ယာန်ဘုရားကျောင်း

ပြည်သူ့ဆေးရုံ

စက်ရုံ/အလုပ်ရုံ

စာသင်ကျောင်း

မီးသတ်

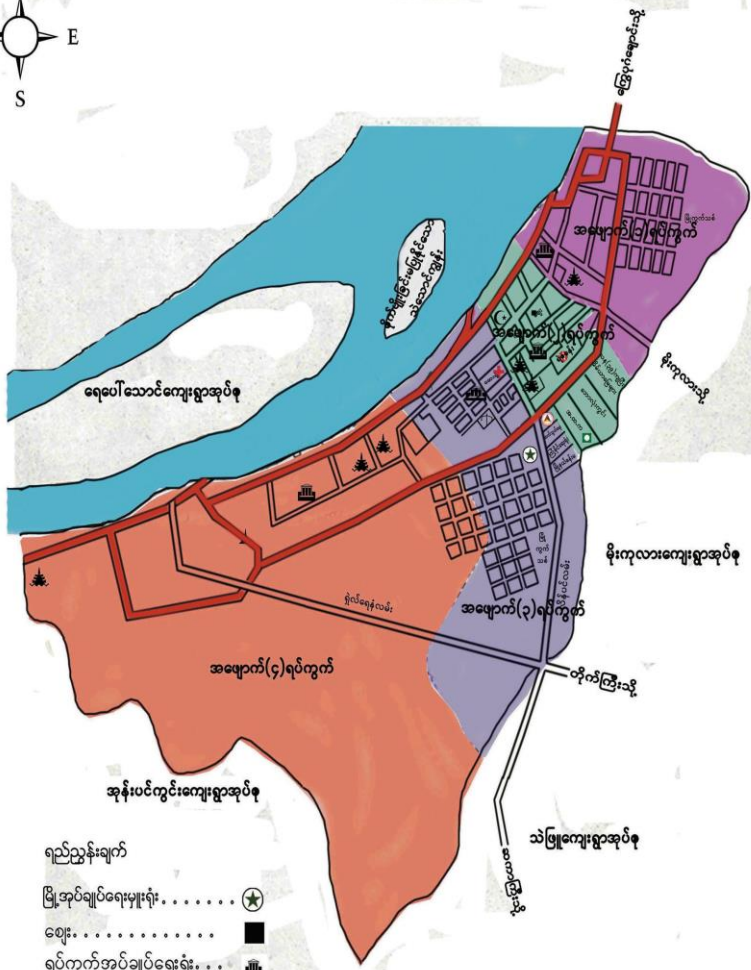
စည်ပင်သာယာရုံး

ရဲစခန်း

ဘူတာရုံ



အပျောက်မြို့အခြေပြမြေပုံ



- ရည်ညွှန်းချက်
- မြို့အုပ်ချုပ်ရေးမှူးရုံး (★)
 - ဈေး ■
 - ရပ်ကွက်အုပ်ချုပ်ရေးရုံး 🏛️
 - ဘုန်းတော်ကြီးကျောင်း 🏛️
 - ဗလီကျောင်း 🌀
 - ပြည်သူ့ဆေးရုံ +
 - လျှပ်စစ်ရုံး ⚡
 - အ.ထ.က ကျောင်း 🏫
 - မီးသတ် 🔥
 - ရဲစခန်း 🚓
 - ရေကာတာ 🚰

တိုက်ကြီးမြို့နယ်ဒေသဆိုင်ရာအချက်အလက်များ

အခန်း(၁)

နိဒါန်းနှင့်ဒေသသမိုင်း

နိဒါန်း

၁။ အထွေထွေအုပ်ချုပ်ရေးဦးစီးဌာနသည် ပြည်ထောင်စုအစိုးရအဖွဲ့ ရုံး ဝန်ကြီးဌာနအောက်ရှိ ဌာနဖြစ်ပြီး တရားဥပဒေစိုးမိုးရေး၊ ရပ်ရွာအေးချမ်းသာယာရေး၊ နိုင်ငံတော်အစိုးရ၏ မူဝါဒများအကောင်အထည်ဖော်ရေး၊ ကောင်းမွန်သောအုပ်ချုပ်မှုစနစ် ဖော်ဆောင်ရေးနှင့် ပြည်သူ့ဗဟိုပြုဒေသဖွံ့ဖြိုးရေးလုပ်ငန်းများ ဆောင်ရွက်ရေးဟူသော ရည်မှန်းချက် တာဝန်များကိုအောင်မြင်အောင် ဆောင်ရွက်လျက်ရှိပါသည်။ အထွေထွေအုပ်ချုပ်ရေးဦးစီးဌာနတွင် တာဝန်ထမ်းဆောင်ကြသည့် အဆင့်ဆင့်သော အရာထမ်း၊ အမှုထမ်းများသည် ရုံးချုပ်အဆင့်မှ အောက်ခြေရပ်ကွက်/ကျေးရွာအုပ်စုအဆင့်အထိ နိုင်ငံတော်အုပ်ချုပ်ရေးယန္တရား ချောမွေ့စွာလည်ပတ်ရေးတွင် ပါဝင်ဆောင်ရွက်ခြင်း၊ ဝန်ကြီးဌာန၏ ရည်မှန်းချက်တာဝန်များ၊ အခြားဝန်ကြီးဌာနမှ ပေးအပ်သော တာဝန်များနှင့် ဒေသဆိုင်ရာအစိုးရအဖွဲ့မှပေးအပ်သော လုပ်ငန်းတာဝန်များကို ကျေပွန်စွာထမ်းဆောင်နေကြရသည်ဖြစ်ရာ ဒေသဆိုင်ရာအချက်အလက်များ ပြုစုထားရှိခြင်းသည် များစွာအရေးပါလာပါသည်။ ဒေသဆိုင်ရာ အချက်အလက်များ ပြုစုခြင်းဖြင့် မိမိတို့၏ လုပ်ငန်းဆောင်ရွက်ရာတွင် အထောက်အကူပြုသကဲ့သို့ အကြီးအကဲများ နယ်မြေသို့ကွင်းဆင်းရာတွင် နယ်မြေ၏ အချက်အလက်များကို လွယ်ကူစွာသိရှိနိုင်မည်ဖြစ်ပါသည်။ ဤစာအုပ်သည်တိုက်ကြီးမြို့နယ်၏ ဒေသဆိုင်ရာအချက်အလက်များ (၂၀၁၈ခုနှစ်၊ အောက်တိုဘာလမှ၂၀၁၉ခုနှစ် စက်တင်ဘာလကုန်ထိ အခြေအနေ)ကို သက်ဆိုင်ရာဌာန အသီးသီးမှပေးပို့သော ကိန်းဂဏန်းများနှင့်အညီပြုစုတင်ပြထားခြင်း ဖြစ်ပါသည်။

ဒေသသမိုင်းအကျဉ်း

၂။ တိုက်ကြီးမြို့နယ်သည် မူလပထမ လှိုင်စီရင်စုအတွင်းမှ ကျေးရွာငယ်တစ်ရွာဖြစ်ပါသည်။ လှိုင်မြို့သည် မြန်မာ့သမိုင်းတွင် အင်းဝ၊ ဟံသာဝတီအနှစ်(၄၀)စစ်ပွဲအတွင်း မွန်ခံတပ်မြို့အား အင်္ဂလိပ်တို့က အောက်မြန်မာနိုင်ငံကိုသိမ်းပိုက်ပြီးကာလတွင် အုပ်ချုပ်ရေးရုံးစိုက်ရာစီရင်စုအဖြစ် ဆက်လက်ထားရှိခဲ့ပါသည်။ ၁၈၇၇ ခုနှစ်တွင် အင်္ဂလိပ်အစိုးရမှ ရန်ကုန်-ပြည်မီးရထားလမ်း ဖောက်လုပ်ရာတွင်တိုက်ကြီးကုန်းရွာ၌ ဘူတာထားရှိခဲ့ပါသည်။ နောက်ပိုင်းတွင် ဘူတာအားမြောက်ဘက်(၂)မိုင်ခန့်အကွာရှိ ရှမ်းစုရွာကလေးသို့ပြောင်းရွှေ့ခဲ့ပြီး ဘူတာအမည်ကို တိုက်ကြီးအမည်ဖြင့်ထားရှိခဲ့၍ ဘူတာတွင်ဂိတ်ကင်းတစ်ခုစတင်ဖွင့်လှစ်ခဲ့ပါသည်။ ၁၈၉၆ ခုနှစ်သို့ရောက်သောအခါ လူစည်ကားပြီး လမ်းပန်းဆက်သွယ်ရေး အချက်အခြာကျသည့် တိုက်ကြီးဘူတာရွာသို့ လှိုင်မြို့ပိုင်ရုံးအားအပြီးအပိုင် ပြောင်းရွှေ့လာသည့်နောက်ပိုင်းတွင် တိုက်ကြီးမြို့အဖြစ် ပြောင်းလဲလာခြင်းဖြစ်ပါသည်။ တိုက်ကြီးမြို့နယ်သည် ပြည်ထဲရေးနှင့်သာသနာရေးဝန်ကြီးဌာန ၃၀.၈.၁၉၇၂ ရက်စွဲပါစာအမှတ်၊ ၁၀၃/၂၆/စိတ်(၁)ဖြင့် ထုတ်ပြန်သည့် အမိန့်ကြော်ငြာစာအရ ဖွဲ့စည်းခဲ့ပါသည်။

အခန်း(၂)

ပထဝီဝင် အနေအထား

တည်နေရာ နှင့်အကျယ်အဝန်း

၃။ တိုက်ကြီးမြို့နယ်သည် မြောက်လတ္တီတွဒ် ၁၇ ဒီဂရီ ၁၀ မိနစ် နှင့် ၁၇ ဒီဂရီ ၄၈ မိနစ် အကြား အရှေ့လောင်ဂျီတွဒ် ၉၅ ဒီဂရီ ၄၀ မိနစ် နှင့် ၉၆ ဒီဂရီ ၈ မိနစ် အကြားတွင် တည်ရှိပါသည်။ အရှေ့မှအနောက်သို့ (၂၉) မိုင် နှင့် တောင်မှမြောက်သို့ (၃၅) မိုင် ရှည်လျားပါသည်။ တိုက်ကြီးမြို့နယ်၏ ဧရိယာစတုရန်းမိုင်မှာအောက်ပါအတိုင်းဖြစ်ပါ သည်-

စဉ်	မြို့နယ်	မြို့နယ်ဧရိယာ စတုရန်းမိုင်	ကျေးရွာအုပ်စုများ ဧရိယာစတုရန်း မိုင်ပေါင်း	မြို့နယ်ဧရိယာ စတုရန်းမိုင်ပေါင်း
၁	တိုက်ကြီးမြို့နယ်	၂၉၄.၆	၄၁၂.၉၃	၇၀၇.၅၃
	မြို့နယ်ချုပ်	၂၉၄.၆	၄၁၂.၉၃	၇၀၇.၅၃

နယ်နိမိတ်

၄။ တိုက်ကြီးမြို့နယ်၏ အရှေ့ဘက်တွင် ရန်ကုန်တိုင်းဒေသကြီး၊ လှည်းကူးမြို့နယ်၊ တောင်ဘက်တွင် မှော်ဘီမြို့နယ်နှင့် ထိစပ်လျက် ရှိပါသည်။ အနောက်ဘက်တွင် ဧရာဝတီတိုင်းဒေသကြီး၊ ညောင်တုန်း မြို့နယ်၊ ဓနုဖြူမြို့နယ်၊ လွန်မြို့နယ်တို့နှင့်ထိစပ်လျက်ရှိပြီး မြောက်ဘက် တွင် ပဲခူးတိုင်းဒေသကြီး၊ သာယာဝတီမြို့နယ်တို့နှင့် နယ်နိမိတ်ထိစပ် လျက်ရှိပါသည်။

မြေမျက်နှာသွင်ပြင်

၅။ တိုက်ကြီးမြို့နယ်၏ မြေမျက်နှာသွင်ပြင်မှာ တောင်တန်းများသည် မြောက်မှတောင်သို့ ဆင်ခြေလျှောနိမ့်ဆင်းသွား၍ လှိုင်မြစ်နှင့်တောင်ခြေ ဒေသတွင် အရှေ့မှအနောက်သို့ ဆင်ခြေလျှောနိမ့်ဆင်းသွားသည်ကိုတွေ့ရှိ ရပါသည်။ တိုက်ကြီးမြို့နယ်၏ မြေမျက်နှာသွင်ပြင်ကိုအောက်ပါအတိုင်း ခွဲခြားဖော်ပြအပ်ပါသည် -

- (က) လှိုင်မြစ်အနောက်ဘက်ကမ်းနှင့် ဧရာဝတီမြစ်အရှေ့ဘက် အကြားရှိ အနောက်ပိုင်း၊
- (ခ) လှိုင်မြစ်အရှေ့ဘက်နှင့် ပဲခူးရိုးမတောင်တန်း အကြားရှိ အလယ်ပိုင်း၊
- (ဂ) ပဲခူးရိုးမတောင်တန်းတောင်စွယ်များ ပါဝင်သော အရှေ့ဘက်ပိုင်း၊

ရေဆင်း

၆။ တိုက်ကြီးမြို့နယ်သည် မြစ်ချောင်းများပေါများသည့် ဒေသတစ်ခု ဖြစ်ပြီး မြစ်ချောင်းများသည် မြောက်မှတောင်သို့ စီးဆင်းလျှက်ရှိပါသည်။ ထင်ရှားသောမြစ်များမှာ ဧရာဝတီမြစ်၊ လှိုင်မြစ်၊ ဘောလည်မြစ်တို့ဖြစ်ကြပြီး ဧရာဝတီမြစ်သည် အဖျောက်မြို့နှင့်ရေပေါ်သောင်ကျေးရွာအုပ်စုအနီးမှဖြတ်၍ မြောက်မှတောင်သို့စီးဆင်းပါသည်။ လှိုင်မြစ်နှင့်ဘောလည်မြစ်တို့မှာ လှိုင်၊ တော်လတီ၊ သရက်ချောင်း၊ မင်းလှဝ၊ ဆင်ခြံကျေးရွာအုပ်စုများ အနီးမှဖြတ်၍ မြောက်မှတောင်သို့စီးဆင်းပါသည်။ ဒေသအတွင်းရှိ ရေအရင်းအမြစ်အများစု မှာ ရေချိုများဖြစ်၍ စိုက်ပျိုးရေး၊ သောက်သုံးရေများဖြင့်အသုံးပြုနိုင်ပါသည်။ နွေရာသီတွင် လှိုင်မြစ်နှင့်ဘောလည်မြစ်တို့မှာပျမ်းမျှ ရေအနက်(၁၅)ပေခန့် ဧရာဝတီမြစ်မှာ ပျမ်းမျှရေအနက်ပေ(၃၀)ခန့်ရှိ၍ သင်္ဘော၊ စက်လှေများ သွားလာနိုင်သည့် အခြေအနေရှိပါသည်။

ပင်လယ်ရေမျက်နှာပြင်အထက်အမြင့်

၇။ တိုက်ကြီးမြို့နယ်သည် ပင်လယ်ရေမျက်နှာပြင် အထက် ပျမ်းမျှ အမြင့် (၁၀၀)ပေ အထက်တွင် တည်ရှိပါသည်။ အမြင့်ဆုံးတောင်မှာ မှန်ပြတောင် ဖြစ်၍ ပင်လယ်ရေမျက်နှာပြင် အထက် (၁၅၀၀) ပေ ဖြစ်၍ မြို့နယ်၏အနိမ့်ဆုံးအရပ်ဒေသမှာ (၄၀)ပေဖြစ်ပါသည်။ တိုက်ကြီးမြို့နယ် အတွင်း ပဲခူးရိုးမတောင်၏အမြင့်မှာ ပင်လယ်ရေမျက်နှာပြင်အထက် (၂၅၅)ပေခန့်ဖြစ်ပါသည်။

အခန်း(၃)

ရာသီဥတုနှင့် သဘာဝပတ်ဝန်းကျင်

ရာသီဥတု

၈။ တိုက်ကြီးမြို့နယ်သည် ပူအိုက်စွတ်စိုသောရာသီဥတုရှိပြီးအမြင့်ဆုံး အပူချိန်(၃၄°C) နှင့် အနိမ့်ဆုံးအပူချိန်မှာ (၂၄°C) ဖြစ်ပါသည်။ နှစ်အလိုက် ဖြစ်ပေါ်ခဲ့သော မိုးရေချိန်နှင့်အပူချိန်မှာ အောက်ပါအတိုင်းဖြစ်ကြောင်း ဖော်ပြအပ်ပါသည် -

စဉ်	ခုနှစ်	မိုးရေချိန်		အပူချိန်	
		မိုးရွာရက်	စုစုပေါင်း မိုးရေချိန် (လက်မ)	နေရာသီ	ဆောင်းရာသီ
				° (C)	° (C)
				အမြင့်ဆုံး	အနိမ့်ဆုံး
၁	၂၀၁၅	၁၀၈	၉၀.၃၀	၃၂	၂၃
၂	၂၀၁၆	၁၂၅	၁၁၁.၂၀	၃၄	၂၄
၃	၂၀၁၇	၁၂၂	၁၁၁.၂၀	၃၄	၂၄
၄	၂၀၁၈	၁၂၇	၁၂၀.၆	၃၄	၂၄
၅	၂၀၁၉	၁၃၂	၁၃၀.၆	၃၄	၂၄

သဘာဝပေါက်ပင်များ

၉။ တိုက်ကြီးမြို့နယ်အတွင်း ကျွန်း၊ ပျဉ်းကတိုး၊ ပျဉ်းမ၊ အင်၊ ကညင်၊ ကုက္ကိုလ်၊ ပိတောက်စသောအပင်များနှင့် ရှားပါးဆေးဘက်ပင်အပင်များ၊ သရက်၊ ငှက်ပျော၊ မာလကာ၊ ဝါးနက်၊ သနကူ၊ တင်းဝါး၊ ကြသောင်းဝါး၊ ထီးရိုးဝါး၊ ကြခက်ဝါး၊ ဝါးဘိုးဝါး၊ ဝါးဖြူ၊ လိန်၊ ဖက်ဝန်း၊ နဘဲ၊ စစ် စသည် များ ပေါက်ရောက်ပါသည်။

တောရိုင်းတိရစ္ဆာန်များ

၁၀။ တိုက်ကြီးမြို့နယ်တွင် ဆင်၊ ကျား၊ တောဝက်၊ ဝက်ဝံ၊ ဆက်၊ သမင်၊ တောဆိတ်၊ ဂျီ၊ တောခွေး၊ တောကြောင်၊ သင်းခွေချပ်၊ ဒရယ်၊ စပါးကြီးမြွေ၊ မျောက်အမျိုးမျိုးစသည့်တိရစ္ဆာန်များနေထိုင်ကျက်စားလျှက် ရှိနေကြောင်း တွေ့ရှိရပါသည်။ တစ်ခါတစ်ရံ တောဆင်ရိုင်းတွေ့ရှိရပါသည်။

သဘာဝပတ်ဝန်းကျင်လက်ရှိအခြေနေ

၁၁။ တိုက်ကြီးမြို့နယ်အတွင်း အရှေ့ဘက်တွင်ပဲခူးရိုးမတောင်စွယ် တောင်တန်းများ၌ သစ်တောကြိုးဝိုင်းများ၊ ကျွန်းစိုက်ခင်းများ၊ နှစ်ရှည်ပင် စိုက်ခင်းများ၊ အနောက်ဘက်တွင်လှိုင်မြစ်၊ ဘောလည်မြစ်၊ ဧရာဝတီမြစ် တို့ ဖြတ်သန်းစီးဆင်းလျှက်ရှိပါသည်။ အဆိုပါသဘာဝပတ်ဝန်းကျင်များ ထိခိုက်ပျက်စီးမှု မရှိစေရေးအတွက် ဝိုင်းဝန်းကာကွယ်ထိန်းသိမ်းစောင့်ရှောက်လျှက်ရှိပါသည်။ လက်ရှိ သဘာဝပတ်ဝန်းကျင် အခြေအနေမှာ သစ်တောဖုံးလွှမ်းမှု ၃၆.၆% ရှိပါသည်။ ၎င်းမှာ ကြိုးဝိုင်းသစ်တောဖုံးလွှမ်းမှုဖြစ်ပြီး ကြိုးပြင်ကာကွယ် တောဖုံးလွှမ်းမှုမရှိပါ။

သဘာဝပတ်ဝန်းကျင်ထိန်းသိမ်းရေးလုပ်ငန်းများ

၁၂။ တိုက်ကြီးမြို့နယ်အတွင်း သဘာဝပတ်ဝန်းကျင် ထိန်းသိမ်းရေး အတွက် မြို့နယ်သစ်တောဦးစီးဌာနမှသစ်တောစိုက်ခင်းများကျေးရွာထင်း စိုက်ခင်းများနှင့် ပျိုးဥယျာဉ်များကိုထူထောင်စိုက်ပျိုးထားရှိပြီး မိုးရာသီ ကာလတွင် သစ်ပင်စိုက်ပျိုးပွဲများပြုလုပ်၍ သဘာဝပတ်ဝန်းကျင်စိမ်းလန်း စိုပြေရေးလုပ်ငန်းများဆောင်ရွက်လျက်ရှိပါသည်။ သဘာဝပတ်ဝန်းကျင် ထိန်းသိမ်းရေးလုပ်ငန်းများအတွက် ကြိုးဝိုင်းတော (၁၆၀၀၆၄) ဧကအား ထိန်းသိမ်းလျက်ရှိပါသည်။ ပုဂ္ဂလိကသစ်တောစိုက်ခင်း တည်ထောင် နိုင်မှုမှာ ပုဂ္ဂလိက(ကျွန်း)စိုက်ခင်း (၄၁၉၂)ဧက၊ ပုဂ္ဂလိက(သစ်မာ)စိုက်ခင်း (၂၆၂၈.၆)ဧက ဖြစ်ပါသည်။

သဘာဝဘေးအန္တရာယ်ကျရောက်မှု

၁၃။ တိုက်ကြီးမြို့နယ်အတွင်း မိုးရာသီတွင်ရေကြီးနစ်မြုပ်မှုမရှိစေရေး နှင့်နွေရာသီတွင်မီးလောင်ဆုံးရှုံးမှုများမရှိစေရေးအတွက် မြို့နယ်ရေဘေး ကာကွယ်ရေး၊မီးဘေးအန္တရာယ်ကြိုတင်ကာကွယ်ရေးလုပ်ငန်းစီမံချက်များ စနစ်တကျရေးဆွဲဆောင်ရွက်လျက်ရှိပါသည်။

စဉ်	အမျိုးအစား	ဖြစ်ပွားကြိမ်	သေ/ပျောက်ဦးရေ	အဆောက်အဦပျက်စီးမှု	ဆုံးရှုံးမှုတန်ဖိုး (ကျပ်သန်း)
၁။	မုန်တိုင်းဘေး	-	-	-	-
၂။	ဆူနာမီဘေး	-	-	-	-
၃။	ငလျင်ဘေး	-	-	-	-
၄။	ရေဘေး	-	-	-	-
၅။	မီးဘေး	၃	-	၄	၇.၄
၆။	လေဘေး	၂၀	-	၄၁၀	၆၄.၃၁၅
၇။	မြေပြို(မြစ်ကမ်း)	၂၄	-	၁၀၇	၁၀.၇
	စုစုပေါင်း	၄၇	-	၅၂၁	၈၂.၄၁၅

အခန်း(၄)

လူဦးရေဆိုင်ရာအချက်အလက်များ

နေထိုင်သည့်တိုင်းရင်းသားလူမျိုးစုများ

၁၄။ တိုက်ကြီးမြို့နယ်တွင် နေထိုင်ကြသော တိုင်းရင်းသားလူမျိုးစုများမှာ အောက်ပါ အတိုင်း ဖြစ်ပါသည်-

စဉ်	လူမျိုး	နေထိုင်သည့် လူဦးရေ	မြို့နယ်လူဦးရေ	မြို့နယ်လူဦးရေ၏ ရာခိုင်နှုန်း
၁	ကချင်	၁၈၄	၂၆၉၈၀၃	၀.၀၇%
၂	ကယား	-	၂၆၉၈၀၃	၀%
၃	ကရင်	၂၅၈၀၁	၂၆၉၈၀၃	၉.၅၆%
၄	ချင်း	၄၇၂	၂၆၉၈၀၃	၀.၁၇%
၅	မွန်	၅၀	၂၆၉၈၀၃	၀.၀၂%
၆	ဗမာ	၂၂၆၈၆၃	၂၆၉၈၀၃	၈၄.၀၈%
၇	ရခိုင်	၁၉၇	၂၆၉၈၀၃	၀.၀၇%
၈	ရှမ်း	၄၅၀၈	၂၆၉၈၀၃	၁.၆၇%
	မြို့နယ် ချုပ်	၂၅၈၀၇၅	၂၆၉၈၀၃	၉၅.၆၅%

အိမ်ခြေ၊ အိမ်ထောင်စု၊ လူဦးရေ

၁၅။ တိုက်ကြီးမြို့နယ်၏ ၂၀၁၉ခုနှစ် စက်တင်ဘာလကုန်အထိ လူဦးရေမှာ အောက်ပါ အတိုင်းဖြစ်ပါသည်-

(က) အိမ်ခြေ/အိမ်ထောင်စု

စဉ်	အကြောင်းအရာ	အိမ်ခြေ	အိမ်ထောင်စု	ရပ်ကွက်	ကျေးရွာအုပ်စု	ကျေးရွာ
၁	မြို့နေ	၁၆၇၀၃	၁၇၂၈၃	၂၀	-	-
၂	ကျေးလက်နေ	၄၅၄၆၀	၄၆၅၄၅	-	၇၅	၄၇၆
	မြို့နယ်ချုပ်	၆၂၁၆၃	၆၃၈၂၈	၂၀	၇၅	၄၇၆

(ခ) လူဦးရေ

စဉ်	အကြောင်းအရာ	အသက်(၁၈) နှစ်အထက်			အသက်(၁၈) နှစ်အောက်			စုစုပေါင်း		
		ကျား	မ	ပေါင်း	ကျား	မ	ပေါင်း	ကျား	မ	ပေါင်း
၁	မြို့နေ	၂၇၂၈၉	၂၈၉၁၇	၅၆၂၀၆	၁၁၅၆၆	၁၄၁၃၇	၂၅၇၀၃	၃၈၈၅၅	၄၃၀၅၄	၈၁၉၀၉
၂	ကျေးလက်နေ	၆၁၆၀၁	၆၇၃၆၉	၁၂၈၉၇၀	၂၉၉၃၆	၂၈၉၈၈	၅၈၉၂၄	၉၁၅၃၇	၉၆၃၅၇	၁၈၇၈၉၄
	မြို့နယ်ချုပ်	၈၈၈၉၀	၉၆၂၈၆	၁၈၅၁၇၆	၄၁၅၀၂	၄၃၁၂၅	၈၄၆၂၇	၁၃၀၃၉၂	၁၃၉၄၁၁	၂၆၉၈၀၃

လူဦးရေတိုးနှုန်းနှင့်ကျားမအချိုး

၁၆။ တိုက်ကြီးမြို့နယ်၏ ၂၀၁၉ခုနှစ် လူဦးရေတိုးနှုန်းကျား၊ မ အချိုးမှာ အောက်ပါ အတိုင်းဖြစ်ပါသည်-

(က) လူဦးရေတိုးနှုန်းနှင့်ကျား၊ မအချိုး

စဉ်	ယခင် နှစ် လူဦးရေ	ယခုနှစ် လူဦးရေ	တိုးလာ ဦးရေ	တိုး နှုန်း	ကျား/မအချိုး		
					ကျား	မ	အချိုး
၁	၂၆၉၆၆၅	၂၆၉၈၀၃	၁၃၈	၀.၀၀၀၅	၁၃၀၃၉၂	၁၃၉၄၁၁	၁:၁.၀၇

(ခ) မွေးဖွား၊သေဆုံး၊ပြောင်းဝင်၊ပြောင်းထွက်လူဦးရေ

စဉ်	မူလလူ ဦးရေ	မွေးဖွား ဦးရေ	သေဆုံး ဦးရေ	ပြောင်းဝင် ဦးရေ	ပြောင်းထွက် ဦးရေ	လက်ရှိ လူဦးရေ
၁	၂၆၉၆၆၅	၅၂၀	၅၀၉	၆၇၅၈	၆၆၃၁	၂၆၉၈၀၃

ကိုးကွယ်သည့်ဘာသာ

၁၇။ တိုက်ကြီးမြို့နယ်တွင် နေထိုင်ကြသူများ၏ ကိုးကွယ်သည့် ဘာသာအလိုက် လူဦးရေမှာ အောက်ပါအတိုင်းဖြစ်ပါသည်-

စဉ်	မြို့နယ်	ဗုဒ္ဓ ဘာသာ	ခရစ်ယာန်	ဟိန္ဒူ ဘာသာ	အစ္စလာမ် ဘာသာ	နတ်	အခြား	ပေါင်း
၁	တိုက်ကြီး	၂၄၄၉၇၉	၁၅၉၈၉	၁၃၉၅	၇၃၀၄	-	၁၃၆	၂၆၉၈၀၃
	မြို့နယ်ချုပ်	၂၄၄၉၇၉	၁၅၉၈၉	၁၃၉၅	၇၃၀၄	-	၁၃၆	၂၆၉၈၀၃

နိုင်ငံခြားသားများနေထိုင်မှု

၁၈။ တိုက်ကြီးမြို့နယ်အတွင်း နိုင်ငံခြားသားများ နေထိုင်သူ ဦးရေ မှာ အောက်ပါအတိုင်းဖြစ်ပါသည်-

စဉ်	နိုင်ငံခြားသား လူမျိုး	နေထိုင်ဦးရေ	မြို့နယ်လူဦးရေ	မြို့နယ်လူဦးရေ ၏ ရာခိုင်နှုန်း
(က)	တရုတ်	၁၁၆၃	၂၆၉၈၀၃	၀.၄၃%
(ခ)	အိန္ဒိယ	၄၄၇၈	၂၆၉၈၀၃	၁.၆၆%
(ဂ)	ပါကစ္စတန်	၄၅၂၁	၂၆၉၈၀၃	၁.၆၈%
(ဃ)	ဘင်္ဂလားဒေ့ရှ်	၉၅၈	၂၆၉၈၀၃	၀.၃၆%
(င)	အခြား	၆၀၈	၂၆၉၈၀၃	၀.၂၃%
	မြို့နယ်ချုပ်	၁၁၇၂၈	၂၆၉၈၀၃	၄.၃၅%

အခန်း(၅)

အုပ်ချုပ်ရေးဆိုင်ရာအချက်အလက်များ

အုပ်ချုပ်ရေးနယ်မြေဖွဲ့စည်းမှု

၁၉။ တိုက်ကြီးမြို့နယ်၏ အုပ်ချုပ်ရေးနယ်မြေ ဖွဲ့စည်းမှုမှာ အောက်ပါအတိုင်း ဖြစ်ပါသည်-

စဉ်	မြို့နယ်	မြို့	ရပ်ကွက်	ကျေးရွာအုပ်စု	ကျေးရွာ
၁	၁	၃	၂၀	၇၅	၄၇၆

ရွေးကောက်ပွဲဆိုင်ရာကိစ္စရပ်များ

၂၀။ တိုက်ကြီးမြို့နယ်၏ ရွေးကောက်ပွဲဆိုင်ရာ ကိစ္စရပ်များအား အောက်ပါအတိုင်း ဖော်ပြအပ်ပါသည်-

(က)မြို့နယ်ရွေးကောက်ပွဲကော်မရှင်အဖွဲ့ခွဲအဖွဲ့ဝင်စာရင်း

စဉ်	အမည်	အလုပ်အကိုင်	တာဝန်
၁	ဦးမြင့်သိန်းစိုး(ခ) ဦးချိုတူး	အများယုံကြည်လေးစားခြင်း ခံရသောပုဂ္ဂိုလ်	ဥက္ကဋ္ဌ
၂	ဦးသန်းထွန်းအောင်	အများယုံကြည်လေးစားခြင်း ခံရသောပုဂ္ဂိုလ်	အဖွဲ့ဝင်
၃	ဒေါ်ဆန်းဆန်း	အများယုံကြည်လေးစားခြင်း ခံရသောပုဂ္ဂိုလ်	အဖွဲ့ဝင်
၄	ဦးအောင်သိန်းဦး	အများယုံကြည်လေးစားခြင်း ခံရသောပုဂ္ဂိုလ်	အဖွဲ့ဝင်
၅	ဦးစောကြည်	အများယုံကြည်လေးစားခြင်း ခံရသောပုဂ္ဂိုလ်	အဖွဲ့ဝင်
၆	ဦးစိုးသန်း	အများယုံကြည်လေးစားခြင်း ခံရသောပုဂ္ဂိုလ်	အဖွဲ့ဝင်
၇	ဦးအောင်နိုင်သူဦး	မြို့နယ်ထွေ/အုပ်	အဖွဲ့ဝင်
၈	ဒေါ်စန်းကလျာခိုင်	ပြန်/ဆက်	အဖွဲ့ဝင်
၉	ဒေါ်စန်းစန်းမြင့်	စိုက်ပျိုးရေး	အဖွဲ့ဝင်
၁၀	ဦးအောင်မင်းထွေး	လဝက	အဖွဲ့ဝင်
၁၁	ဒေါ်ယဉ်ယဉ်နု	ပညာရေး	အဖွဲ့ဝင်
၁၂	ဒေါက်တာသန်းမြင့်	ကျန်းမာရေး	အဖွဲ့ဝင်
၁၃	ဦးဇေယျာဌေးအောင်	ဥပဒေအရာရှိ	အဖွဲ့ဝင်
၁၄	ဒေါ်ရီရီဆွေ	စာရင်းစစ်အရာရှိ	အဖွဲ့ဝင်
၁၅	ဦးသက်အောင်	စည်ပင်	အဖွဲ့ဝင်
၁၆	ဒေါ်ဆုမွန်အောင်	မြို့နယ်ကော်မရှင်	အတွင်းရေးမှူး

(ခ) ဆန္ဒမဲပေးပိုင်ခွင့်ရှိသူဦးရေ

တိုက်ကြီးမြို့နယ်၏ ၂၀၁၉ခုနှစ် ဆန္ဒမဲပေးပိုင်ခွင့်ရှိ သူဦးရေ မှာအောက်ပါအတိုင်းဖြစ်ပါသည်-

စဉ်	မြို့နယ်	မြို့နယ်လူဦးရေ	ကျား	မ	ပေါင်း
၁	တိုက်ကြီး	၂၆၉၈၀၃	၈၈၈၉၀	၉၆၂၈၆	၁၈၅၁၇၆
	မြို့နယ်ချုပ်	၂၆၉၈၀၃	၈၈၈၉၀	၉၆၂၈၆	၁၈၅၁၇၆

(ဂ) နိုင်ငံရေးပါတီများ

စဉ်	ပါတီ	ဥက္ကဋ္ဌ	အတွင်းရေးမှူး	အမှုဆောင်ဦးရေ	ပါတီဝင်ဦးရေ
၁	ပြည်ထောင်စုကြံ့ခိုင်ရေးနှင့်ဖွံ့ဖြိုးရေးပါတီ	ဦးခင်မောင်မြင့်	ဦးကျော်မင်း	၃၀	၅၆၀၆၅
၂	တိုင်းရင်းသားစည်းလုံးညီညွတ်ရေးပါတီ	ဦးတင်ယု	ဒေါ်ညွန့်ညွန့်လှိုင်	၃၀	၁၈၀၀၀
၃	တောင်သူလယ်သမားဖွံ့ဖြိုးတိုးတက်ရေးပါတီ	ဦးနေဇာလင်း	ဒေါ်နေခြည်အောင်	၃၈	၃၈
၄	အမျိုးသားဒီမိုကရေစီအဖွဲ့ချုပ်	ဦးလွင်စိုးမင်း	ဦးမောင်မောင်ကြည်	၈၁	၁၂၀၀၀
၅	(၈၈)မျိုးဆက်ကျောင်းသားများအဖွဲ့	ဦးအာကာထွန်း	ဦးစိုးမိုး	၃	၁၃၉
၆	ပြည်ထောင်စုမြန်မာနိုင်ငံအမျိုးသားနိုင်ငံရေး အဖွဲ့ချုပ်	ဒေါ်စိုးစိုး	ဦးသိန်းထွန်း	၃	၁၅၄
၇	အမျိုးသားတိုးတက်ရေးပါတီ	ဦးချစ်နိုင်	ဦးဉာဏ်မြင့်	၁၇	၁၇

(ဃ) ရွေးချယ်ခံရသော လွှတ်တော်ကိုယ်စားလှယ်များ

စဉ်	လွှတ်တော် ကိုယ်စား လှယ်အမည်	ပါတီ/ တသီးပုဂ္ဂလ အမည်	လွှတ်တော် အမည်
၁	ဦးကျော်မြင့်	အမျိုးသားဒီမိုကရေစီ အဖွဲ့ချုပ်	ပြည်သူ့လွှတ်တော်
၂	ဦးကျော်နိုင်	။	အမျိုးသားလွှတ်တော် မဲဆန္ဒနယ်အမှတ်(၁၂)
၃	ဦးတင်ရှိန်	။	တိုင်းဒေသကြီးလွှတ်တော် မဲဆန္ဒနယ် အမှတ်(၁)
၄	ဦးလွင်စိုးမင်း	။	တိုင်းဒေသကြီးလွှတ်တော် မဲဆန္ဒနယ် အမှတ်(၂)
၅	ဦးဇော်အေးမောင်	ရခိုင်အမျိုးသားရေး ပါတီ	ရန်ကုန်တိုင်းဒေသကြီး၊ တိုင်းဒေသကြီးလွှတ်တော်မဲဆန္ဒနယ် (ရခိုင်တိုင်းရင်းသား)
၆	ဒေါ်နော်ပန်းသဏ္ဍာ မျိုး	အမျိုးသားဒီမိုကရေစီ အဖွဲ့ချုပ်	ရန်ကုန်တိုင်းဒေသကြီး၊ တိုင်းဒေသကြီးလွှတ်တော်မဲဆန္ဒနယ် (ကရင်တိုင်းရင်းသား)

အခန်း(၆)

စီပွားရေးဆိုင်ရာအချက်အလက်

စီပွားရေးဆိုင်ရာခြုံငုံသုံးသပ်ချက်

၂၁။ တိုက်ကြီးမြို့နယ်သည် ရန်ကုန်တိုင်းဒေသကြီးအတွင်းတွင် တည်ရှိပြီး စီပွားရေးအရ ဖွံ့ဖြိုးတိုးတက်မှုရှိသော မြို့နယ်တစ်ခု ဖြစ်ပါသည်။ မြို့နယ်အတွင်းရှိဒေသခံပြည်သူလူထုသည် စိုက်ပျိုးရေး လုပ်ငန်းကို အဓိကလုပ်ကိုင်ဆောင်ရွက်ကြပါသည်။ တိုက်ကြီး မြို့နယ်သည် ကုန်းလမ်း၊ ရေကြောင်းလမ်းများဆုံရာ လမ်းမပေါ်တွင် တည်ရှိ၍ လမ်းပန်းဆက်သွယ်ရေး ကောင်းမွန်သောမြို့နယ် ဖြစ်ပါသည်။ မြို့နယ်၏ အဓိကထွက်ကုန်များမှာ ဆန်စပါးဖြစ်ပြီး ရန်ကုန်မြို့သို့ အများဆုံး တင်ပို့ရောင်းချပါသည်။

မြေအသုံးချမှု

၂၂။ တိုက်ကြီးမြို့နယ်၏ မြေအမျိုးအစားအလိုက် အသုံးချထားသည့် ဧကအား အောက်ပါအတိုင်းဖော်ပြအပ်ပါသည်-

စဉ်	မြေအမျိုးအစား	ဧရိယာ(ဧက)
၁	အသားတင်စိုက်ပျိုးမြေဧရိယာပေါင်း	၁၆၈၂၇၁
	(က) လယ်မြေဧရိယာ	၁၅၀၈၂၂
	(ခ) ယာမြေ	-
	(ဂ) ကိုင်း/ကျွန်းမြေ	၈၂၃၈
	(ဃ) ဥယျာဉ်မြေ	၉၂၁၁
	(င) ဓနိ	-
၂	လှုပ်ထားမြေဧရိယာပေါင်း	၁၁၅၇၆
	(က) လယ်မြေဧရိယာ	၁၁၀၇၂
	(ခ) ယာမြေ	-
	(ဂ) ကိုင်း/ကျွန်းမြေ	-
	(ဃ) ဥယျာဉ်မြေ	၅၀၄
	(င) ဓနိ	-
၃	စားကျက်မြေ	၉၄၁၁
၄	စက်မှုလုပ်ငန်းသုံးမြေ	၁၇၂
၅	မြို့မြေ	၁၆၄၈
၆	ရွာမြေ	၁၀၀၇၁
၇	အခြားမြေ	၅၉၂၉
၈	ကြိုးဝိုင်း/ကြိုးပြင်ကာကွယ်တောဧရိယာ	၁၆၀၀၆၄
၉	တောရိုင်း	၂၅၀
၁၀	မြေရိုင်း	၃၃၀၇၈
၁၁	စိုက်ပျိုးခြင်းမပြုနိုင်သောဧရိယာ	၅၂၃၄၆
	စုစုပေါင်း	၄၅၂၈၁၆

ဆည်မြောင်းတာဝန်များနှင့် ဆည်ရေသောက်ဧရိယာ

၂၃။ တိုက်ကြီးမြို့နယ်ရှိ ဆည်မြောင်းတာဝန်များနှင့် ဆည်ရေသောက်ဧရိယာမှာ အောက်ပါအတိုင်း ဖော်ပြအပ်ပါသည်-

(က) ကိုယ့်အားကိုယ်ကိုးဆည်များ

စဉ်	ဆည်အမည်	ဆည်အမျိုးအစား	ရေဝင်ဆံ့မှု (ကုဗပေ)	အကျိုးပြုဧက
-	-	-	-	-
မြို့နယ်ချုပ်	တင်ပြရန်မရှိပါ			

(ခ) မြစ်ရေတင်စီမံကိန်းများ

စဉ်	စီမံကိန်းအမည်	တည်နေရာ	အကျိုးပြုဧက	မှတ်ချက်
၁	အိုင်ကလောင်	အိုင်ကလောင်အုပ်စု	၅၀၀၀	
၂	သပြေတန်း	သပြေတန်းကျေးရွာ	၉၆၀	
၃	တော်လတီ	တော်လတီအုပ်စု	၁၀၀	
၄	အလဘုတ်	အလဘုတ်အုပ်စု	၁၄၀	
၅	တောင်ရပ်ဇီးကုန်း	တောင်ရပ်ဇီးကုန်းအုပ်စု	၁၀၀၀	
မြို့နယ်ချုပ်			၇၂၀၀	

(ဂ) တာတမံများ/ရေထိန်းတံခါး

စဉ်	တာတမံ/ရေထိန်းတံခါး			ကာလကွယ် သည့် မြစ်/ချောင်း	အကျိုး ပြု ဧက
	အမည်	အမျိုး အစား	အရှည် (မိုင်)		
၁	တော်ခရမ်းတာ	မြေသားတာ	၆.၃၇၅	လှိုင်မြစ်	၇၆၃၂
၂	ရှမ်းချောင်းတာ	။	၂.၈၇၅	။	၁၆၃၀
၃	ခုနစ်ကျိုက် တာ	။	၁.၅၀	။	၇၁၃
၄	သရက်ချောင်း မြစ်ကျိုးတာ	။	၁.၃၇	။	၁၂၃၆
၅	အပျောက်တာ	။	၈.၁၂၅	ရောဝတီမြစ်	၁၄၄၇၅
၆	မင်းလှဝ ဆင်ခြံတာ	။	၁.၀၀	ဘောလည် မြစ်	၁၇၄၅
၇	ပိန်းစုတာ	။	၁.၀၀	။	၂၀၉၀
၈	ဂျိုးဖြူရေတံခါး	Stop Log		ဂျိုးဖြူချောင်း	၁၀၉၅
၉	မာဂရီရေတံခါး	Stop Log		မာဂရီချောင်း	၁၀၅၀
၁၀	မှန်နီကုန်းတံခါး	Stop Log		မာဂရီချောင်း	၁၁၆၀
၁၁	ဥက္ကံရေးသိုးတံခါး	Stop Log		မာဂရီချောင်း	၂၀၀
၁၂	တာခွရေတံခါး	Stop Log		ဂုံညင်းတန်း ချောင်း	၅၀၀
၁၃	သနပ်ချောင်း ရေတံခါး	Stop Log		သနပ်ချောင်း	၅၀၀
၁၄	ဥတိုရေတံခါး	Stop Log		ဥတိုချောင်း	၁၅၀
၁၅	ဇလုပ်ကြီး ရေတံခါး	Stop Log		ဇလုပ်ကြီး ချောင်း	၅၀၀

စဉ်	တာဝန်/ရေထိန်းတံခါး			ကာကွယ် သည့် ခြံ/ချောင်း	အကျိုး မြဲ ကေ
	အမည်	အမျိုး အစား	အရှည် (မိုင်)		
၁၆	ခွေးအိပ်ချောင်း ရေတံခါး	Stop Log		ခွေးအိပ် ချောင်း	၂၅၀
၁၇	ခရုချောင်း ရေတံခါး	Stop Log		ခရုချောင်း	၁၅၀
၁၈	ပိန်းအင်းရေတံခါး	Stop Log		ပိန်းအင်း ချောင်း	၄၅၀
၁၉	မီးသွေးကျင်း ရေတံခါး	Stop Log		ဥတို-အဖျောက် ကားလမ်းဘေး	၄၀၀
၂၀	အထရောင် ရေတံခါး	Flap Gate		အထရောင် ရေနုတ်မြောင်း	၂၆၁၇
၂၁	အလတ်ဆည် ရေတံခါး	Flap Gate		အလတ်ဆည် ရေနုတ်မြောင်း	၄၆၇၆
၂၂	ကလော့သော့ ရေတံခါး	Flap Gate		ကလော့သော့ ရေနုတ်မြောင်း	၂၆၂၁
၂၃	ကျားမြီးတို ရေထိန်းရေမြှင့်	Stop Log		ကျားမြီးတို ချောင်း	၃၀၀
၂၄	ဥပျံရေထိန်း ရေမြှင့်	Stop Log		ဥပျံချောင်း	၂၅၀
၂၅	ပိန်းအင်း(၂) ရေထိန်းရေမြှင့်	Stop Log		ပိန်းအင်း ချောင်း	၁၈၀
၂၆	ကျွန်းချောင်း ရေထိန်းရေမြှင့်	Stop Log		ကျွန်းချောင်း	၁၈၀
၂၇	ဌက်ပျောတော ရေထိန်းရေမြှင့်	Stop Log		မီးနင်းချောင်း	၁၅၀

စဉ်	တာဝန်/ရေထိန်းတံခါး			ကာလကုန် သည့် ဖြစ်/ချောင်း	အကျိုး ပြု ကေ
	အမည်	အမျိုး အစား	အ ရှည် (မိုင်)		
၂၈	ပျဉ်းကတိုးရေ ထိန်းရေမြှင့်	Stop Log		ပျဉ်းကတိုး ချောင်း	၂၀၀
၂၉	ချောင်းကြီး ရေထိန်းရေမြှင့်	Stop Log		တိုက်ကြီး ချောင်း	၄၀၀
မြို့နယ် ချုပ်			၂၂.၂၄၅		၄၇၅၀၀

စိုက်ပျိုးရေးလုပ်ငန်း

၂၄။ တိုက်ကြီးမြို့နယ်၏ စိုက်ပျိုးရေးလုပ်ငန်းဆောင်ရွက်နိုင်မှု အခြေအနေမှာ အောက်ပါအတိုင်းဖြစ်ပါသည်-

(က) အဓိကသီးနှံ(၁၀)မျိုး စိုက်ပျိုးထုတ်လုပ်မှု

စဉ်	သီးနှံ အမည်	၂၀၁၈-၂၀၁၉ လျာထားကေ		၂၀၁၈-၂၀၁၉ ခုနှစ်			
				စိုက်	ရိတ်	နှုန်း	အထွက် (တင်း)
၁	စပါးပေါင်း	နွေ	၅၂၀၀၀	၅၄၂၉၃	၅၄၂၉၃	၈၆.၅၆	၄၆၉၉၈၃၁
		မိုး	၁၂၈၁၄၈	၁၂၅၇၅၂	-	-	-
၂	မြေပဲ	မိုး	၇၈	၈၀	၈၀	၂၇.၇၅	၂၂၂၀
		ဆောင်း	၂၂၅၀	၁၉၇၀	၁၉၇၀	၅၁.၆၇	၁၀၁၇၉၀
၃	နှမ်း	နွေနှမ်း	၅၈	၄၀	၄၀	၉.၀၅	၃၆၂
		ဆောင်း	၄၂၅၀	၃၈၁၁	၃၈၁၁	၁၁.၀၀	၄၂၃၀၂

စဉ်	သီးနှံ အမည်	၂၀၁၈-၂၀၁၉ လျာထားဧက		၂၀၁၈-၂၀၁၉ ခုနှစ်			
				စိုက်	ရိတ်	နှုန်း	အထွက် (တင်း)
၄	နေကြာ	-	၂၄	၇၅	၇၅	၁၅.၅၀	၁၁၆၃
၅	မတ်ပဲ	-	၃၇၉၈ ၇	၃၁၅၀ ၂	၃၁၅၀၂	၁၆.၈၅	၅၃၀၈၀၉
၆	ပဲတီစိမ် း	-	၃၆၂	၇၆၆	၇၆၆	၁၄.၆၇	၁၁၂၃၇
၇	ပဲစင်းငုံ	-	-	-	-	-	-
၈	ဝါ	-	-	-	-	-	-
၉	ကြံ	-	၆၂၀၀	၆၃၅၄	၆၂၅၈	၂၀.၄၆	၁၂၈၀၈၀
၁၀	အစေ့ထု တ်ပြောင်း	-	၁၇၄	၂၀၄၂	၂၀၄၂	၅၀.၄၅	၁၀၃၀၁၉

(ခ) နှစ်ရှည်သီးနှံစိုက်ပျိုးမှုအခြေအနေ

စဉ်	သီးနှံ အမည်	စိုက် (ဧက)	ရိတ် (ဧက)	အထွက် နှုန်း (ပိဿာ)	အထွက် ပေါင်း (ပိဿာ)
၁	သစ်ဆိမ့်	-	-	-	-
၂	ရာဘာ	၁၀၄၀၀	၂၅၀၂	၁၄၂	၃၅၅၂၈၄
၃	အုန်း	-	-	-	-
၄	ကွမ်းသီး	-	-	-	-
၅	ကွမ်းရွက်	-	-	-	-
၆	သရက်	-	-	-	-
မြို့ နယ်ချုပ်		၁၀၄၀၀	၂၅၀၂	၁၄၂	၃၅၅၂၈၄

(ဂ) အခြားဈေးကွက်ဝင်သီးနှံများစိုက်ပျိုးထုတ်လုပ်မှု

စဉ်	သီးနှံ အမည်	စိုက် (ဧက)	ရိတ် (ဧက)	အထွက် နှုန်း (ဖူး)	အထွက် ပေါင်း (ဖူး)
၁	Baby Corn	၁၅၀	၁၅၀	၃၅၀၀၀	၅၂၅၀၀၀၀
မြို့ နယ်ချုပ်		၁၅၀	၁၅၀	၃၅၀၀၀	၅၂၅၀၀၀၀

(ဃ) လယ်ယာသုံးစက်ကိရိယာ သုံးစွဲမှုအခြေအနေ

စဉ်	အစိုးရ							ပုဂ္ဂလိက						
	လယ် ထွန် စက်	လက် တွန်း ထွန် စက်	မျိုး စေ့ ချ စက်	Combine Harvester	ရိတ် သိမ်း စက်	ချွေ လှေ့ စက်	ရေ စုပ် စက်	လယ် ထွန် စက်	လက် တွန်း ထွန် စက်	မျိုး စေ့ ချ စက်	Combine Harvester	ရိတ် သိမ်း စက်	ချွေ လှေ့ စက်	ရေ စုပ်စက်
၁	၂၁	-	-	၁၃	-	-	-	၂၂၁	၁၆၆၆	၁၅	၁၂၃	၅	၂၃၁	၅၂၅၀

(င) လယ်ယာသုံးထယ်၊ထွန်နှင့်ကျွဲ၊နွားကောင်ရေ

စဉ်	ထယ်အရေအတွက်	ထွန်အရေအတွက်	ကျွဲကောင်ရေ	နွားကောင်ရေ
၁	၁၅၈၀၀	၁၆၀၀၀	၃၈၇၅၈	၃၆၂၅၅

(စ) ဒေသတွင်း ဆန်ဖူလုံမှုရာခိုင်နှုန်း

စဉ်	အကြောင်းအရာ	ရေတွက်ပုံ	၂၀၁၇-၁၈ အမှန်	၂၀၁၈-၁၉ လျာထား	မှတ်ချက်
၁	လူဦးရေ	ဦး	၂၆၇၂၆၇	၂၆၉၈၀၃	
၂	လူတစ်ဦးတစ်နှစ်စား သုံးမှု				
	-ကျေးလက်နေ	တင်း	၁၅	၁၅	
	-မြို့နေ	တင်း	၁၂	၁၂	
၃	ဝမ်းစာလိုအပ်ချက်	တင်း	၇၇၉၉၈၄၄	၃၈၀၁၃၁၈	
၄	စပါးစိုက်ဧကပေါင်း	ဧက	၁၇၆၂၆၂	၁၇၆၃၄၀	
	-အထွက်နှုန်း	တင်း	၇၂.၅၆	၇၂.၃၆	
	-အထွက်တင်း	တင်း	၁၃၅၆၁၆၀၆	၁၂၇၅၉၉၆၂	
၅	လာမည့်နှစ်စပါးစိုက်ဧက	ဧက	၁၇၆၂၆၂	၁၇၆၃၄၀	
၆	ချန်လှုပ်ရမည့်တင်း	တင်း	၄၁၁၅၉၀၁	၄၁၅၃၉၉၈	
၇	အသုံးပြုတင်း	တင်း	၄၆၄၄၆၈၇	၄၆၈၃၀၁၈	
၈	ပိုလျှံမှု	တင်း	၈၀၅၁၀၁၀	၈၀၇၆၉၄၄	
၉	ဝမ်းစာကျန်ရှိမှု	တင်း	၈၇၆၁၇၆၂	၃၈၀၁၃၁၈	
၁၀	ဖူလုံမှု	%	၂၈၂%	၂၇၂%	

(ဆ) ဒေသတွင်းဆီဖူလုံမှုရာခိုင်နှုန်း

စဉ်	အကြောင်းအရာ	ရေတွက်ပုံ	၂၀၁၇-၁၈ အမှန်	၂၀၁၈-၁၉ လျာထား	မှတ်ချက်
၁	လူဦးရေ	ဦး	၂၆၇၂၆၇	၂၆၉၈၀၃	
၂	လူတစ်ဦးတစ်နှစ်စားသုံးမှု	ပိဿာ	၆	၆	
	ဝမ်းစာလိုအပ်ချက်	တန်	၂၆၁၈.၅၉ မ/တန်	၂၆၄၂.၉၇ မ/တန်	
	ဆီထွက်ရှိမှု	မက်/တန်	၆၅၅ မ/တန်	၆၈၄ မ/တန်	
၃	အလေအလွင့်နှင့်အခြား	တင်း	၄၇၀.၄၂	၅၃၁	
၄	ချန်လှပ်ရမည့်တင်း	ဧက	၁၂၁၁၃.၆၃	၁၄၅၁၃	
	အသုံးပြုမှု	မက်/တန်	၂၆၁၈.၅၉ မ/တန်	၂၆၄၂.၉၇ မ/တန်	
	လိုအပ်မှု	ပိဿာ	၁၂၆၂၆၀၈	၁၉၅၈.၉၇	
၅	ဖူလုံမှု	ရာခိုင်နှုန်း	၃၁%	၂၅.၈၈%	

မွေးမြူရေးလုပ်ငန်းများ

၂၅။ တိုက်ကြီးမြို့နယ်၏ မွေးမြူရေးလုပ်ငန်း ဆောင်ရွက်နိုင်မှု အခြေအနေမှာ အောက်ပါအတိုင်းဖြစ်ပါသည်-

(က) မွေးမြူရေးဇုန်များ

စဉ်	ဇုန်အမည်	ကျွဲ	နွား	ဝက်	သိုး/ ဆိတ်	ကြက်	ဘဲ	ငုံး
-	-	-	-	-	-	-	-	-
မြို့နယ်ချုပ်		တင်ပြရန်မရှိပါ						

(ခ) မြို့နယ်မွေးမြူရေး (ကောင်ရေ)

စဉ်	ခုနှစ်	ကျွဲ	နွား	ဝက်	သိုး/ ဆိတ်	ကြက်	ဘဲ	ငုံး
၁	၂၀၁၈-၁၉	၅၁၄၀၉	၇၅၂၇၉	၇၆၄၆၆	၅၅၅၇	၁၀၉၇၆၅၉	၁၀၈၈၉၈	၁၄၂၅၀၀

(ဂ) မြို့နယ်အသားထုတ်လုပ်မှု (ပိဿာ)

စဉ်	ခုနှစ်	ကျွဲ	နွား	ဝက်	သိုး/ ဆိတ်	ကြက်	ဘဲ	ငုံး
၁	၂၀၁၈-၁၉	၂၇၀၀၀	၃၅၅၀၀၀	၁၁၃၉၀၀၀	၁၄၀၀၀	၂၁၃၆၀၀၀	၂၄၉၀၀၀	၂၇၀၀၀

(ဃ) မြို့နယ်ကြက်/ဘဲ/ငုံးဥထုတ်လုပ်မှု (လုံး)

စဉ်	ခုနှစ်	ကြက်ဥ	ဘဲဥ	ငုံးဥ
၁	၂၀၁၈-၁၉	၇၇၇၀၇၂၀	၅၆၄၇၄၀	၁၄၇၄၆၀၀၀

(င) မြို့နယ်နို့ထွက်ပစ္စည်းထုတ်လုပ်မှု

စဉ်	ခုနှစ်	နို့စားနွား(ကောင်ရေ)	နို့ထွက်(ပိဿာ)
၁	၂၀၁၈-၂၀၁၉	၁၄၇၄	၁၀၈၅၈၅

(စ) မြို့နယ်ငါး၊ ပုစွန်မွေးမြူမှု အခြေအနေ

စဉ်	ခုနှစ်	ငါး			ပုစွန်		
		အရေအတွက် (ကန်)	ဧက	ထုတ်လုပ်မှုတန်	အရေအတွက် (ကန်)	ဧက	ထုတ်လုပ်မှုတန်
၁	၂၀၁၈-၁၉	၈၆၆	၈၃၀၈.၄၁	၄၀.၇၂	၄၄	၇၀၁.၃၈	၁.၂၂

(ဆ) ရေချိုရေငန်ငါးဖမ်းလုပ်ငန်းမှအသားထုတ်မှု(တန်)

စဉ်	အမည်	ငါး			ပုစွန်		
		လေလံအရေအတွက်	လုပ်ငန်းအရေအတွက်	ထုတ်လုပ်မှု (တန်)	လေလံအရေအတွက်	လုပ်ငန်းအရေအတွက်	ထုတ်လုပ်မှု (တန်)
၁	အင်း	၆၆	၅၉	၉၆.၇၁	-	-	၂၄.၁၈
၂	တင်ဒါ	၈၇	၅၈	၄၃၉.၄၃	-	-	၁၀၉.၈၆
မြို့နယ်ချုပ်		၁၅၃	၁၁၇	၅၃၆.၁၄	-	-	၁၄၃.၀၄

စက်မှုလက်မှုလုပ်ငန်း

၂၆။ တိုက်ကြီးမြို့နယ်၏စက်မှုလက်မှုလုပ်ငန်း ဆောင်ရွက်နိုင်မှု အခြေအနေမှာ အောက်ပါအတိုင်းဖြစ်ပါသည်-

(က) စက်မှုဇုန်များ

စဉ်	စက်မှုဇုန်အမည်	စက်ရုံအမည်	ထုတ်လုပ်သည့် ပစ္စည်းများ
-	-	-	-
မြို့နယ်ချုပ်	တင်ပြရန်မရှိပါ		

(ခ) မြို့နယ်ရှိစက်ရုံများ

စဉ်	စက်ရုံအမည်	အမျိုးအစား	နိုင်ငံပိုင်	ပုဂ္ဂလိကပိုင်	လုပ်သားအင်အား
၁	Quick	ရေသန့်စက်ရုံ		ပုဂ္ဂလိကပိုင်	၂၀
၂	ပင်ဂွင်း	ရေသန့်စက်ရုံ		ပုဂ္ဂလိကပိုင်	၂၀
၃	MGE	အထည်ချုပ်စက်ရုံ		ပုဂ္ဂလိကပိုင်	၁၂၅၀
၄	ဒဂုံဆိပ်ကမ်းစက်မှုဇုန်(၂)	အထည်ချုပ်စက်ရုံ		ပုဂ္ဂလိကပိုင်	၁၀၀၀
မြို့နယ်ချုပ်					၂၂၉၀

(ဂ) မြို့နယ်ရှိအလုပ်ရုံများ

စဉ်	အလုပ်ရုံအမည်	အမျိုးအစား	နိုင်ငံပိုင်	ပုဂ္ဂလိကပိုင်	လုပ်သားအင်အား
၁	အမှတ်(၁၀၀) သစ်စက်	သစ်စက်	နိုင်ငံပိုင်	-	၃၈
၂	အမှတ်(၁၀၁) သစ်စက်	သစ်စက်	နိုင်ငံပိုင်	-	၄၈
မြို့နယ်ချုပ်					၈၆

(ဃ) အိမ်တွင်းစက်မှုလက်မှုလုပ်ငန်းများ

စဉ်	စက်မှုလက်မှုလုပ်ငန်းအမျိုးအစား	အရေအတွက်	လုပ်သားအင်အား
၁	တံမြတ်စည်းလုပ်ငန်း	၁၀	၄၅
၂	စက်ချုပ်လုပ်ငန်း	၁၀	၂၀
၃	ပန်းတိမ်လုပ်ငန်း	၆	၁၈
၄	ပန်းဘဲ	၃	၁၀
၅	ကားဝပ်ရှော့ဝရိန်လုပ်ငန်း	၂	၁၅
မြို့နယ်ချုပ်		၃၁	၁၀၈

သစ်တောလုပ်ငန်းဆောင်ရွက်မှုအခြေအနေ

၂၇။ တိုက်ကြီးမြို့နယ်၏ သစ်တောလုပ်ငန်းနှင့် ပတ်သက်သော အချက်အလက်များမှာ အောက်ပါအတိုင်းဖြစ်ပါသည်-

(က) သစ်တောများ

စဉ်	အကြောင်းအရာ	ဧရိယာ(ဧက)	ပေါက်သည့်အပင်များ
၁	ကြိုးဝိုင်း	၁၆၀၀၆၄	ပျဉ်းမ၊လိန်၊ဖက်ဝန်း၊နဘဲ၊စစ်၊ ဝါးဖြူ၊တင်းဝါး
၂	ကြိုးပြင်	-	-
မြို့နယ်ချုပ်		၁၆၀၀၆၄	

(ခ) စီးပွားဖြစ်သစ်တောစိုက်ခင်း

စဉ်	စိုက်ပျိုးသူ	နိုင်ငံ/ ပုဂ္ဂလိကပိုင်	စိုက်ဧက	တည်နေရာ	အပင်အမျိုးအစား	အရေအတွက်
၁	သစ်တောဦးစီးဌာန	နိုင်ငံပိုင်	၂၀၀	ဥက္ကံကြိုးဝိုင်း	ကျွန်း	၂၄၂၀၀၀
၂	Capt ဦးမြင့်အောင်	ပုဂ္ဂလိကပိုင်	၂၅	လှိုင်ရိုးမတောင်ပေါ်	သစ်မာ	၁၃၅၀၀
၃	ဒေါ်ခင်ဝင်းရီ	။	၅၀	လှိုင်ရိုးမတောင်ပေါ်	သစ်မာ	၂၇၀၀၀
၄	ရဲမှူးချုပ်မောင်စိုး	။	၅၀	လှိုင်ရိုးမတောင်ပေါ်	သစ်မာ	၂၇၀၀၀
၅	ဦးစော်မင်းထိုက်	။	၅၀	လှိုင်ရိုးမတောင်ပေါ်	သစ်မာ	၂၇၀၀၀
၆	ဗိုလ်ကြီးဝင်းခိုင်(ငြိမ်း)	။	၅၀	လှိုင်ရိုးမတောင်ပေါ်	သစ်မာ	၂၇၀၀၀
၇	ဒေါ်ဥမ္မာချစ်တင်	။	၅၀	လှိုင်ရိုးမတောင်ပေါ်	သစ်မာ	၂၇၀၀၀

စဉ်	စိုက်ပျိုးသူ	နိုင်ငံ/ ပုဂ္ဂလိ ကပိုင်	စိုက် ဧက	တည်နေရာ	အပင် အမျိုး အစား	အရေ အတွက်
၈	ဦးသိန်းခိုင်	ပုဂ္ဂလိ ကပိုင်	၂၀	လှိုင်ရိုးမ တောင်ပေါ်	သစ်မာ	၁၀၈၀၀
၉	ဦးချစ်ကိုကို	။	၁၀	လှိုင်ရိုးမ တောင်ပေါ်	။	၅၄၀၀
၁၀	ဦးကျော်ဇေယျ	။	၅၀	လှိုင်ရိုးမ တောင်ပေါ်	။	၂၇၀၀၀
၁၁	ဦးမရမ်းသီး	။	၅၀	လှိုင်ရိုးမ တောင်ပေါ်	။	၂၇၀၀၀
၁၂	ဒေါ်မိုးသူဇာ	။	၄၀	လှိုင်ရိုးမ တောင်ပေါ်	။	၂၇၀၀၀
၁၃	ဒေါ်စန္ဒာဝင်း	။	၅၀	လှိုင်ရိုးမ တောင်ပေါ်	။	၂၇၀၀၀
၁၄	ဒေါ်လဲ့လဲ့ဝင်း	။	၅၀	လှိုင်ရိုးမ တောင်ပေါ်	။	၂၇၀၀၀
၁၅	ဦးနေအောင်	။	၃၀	လှိုင်ရိုးမ တောင်ပေါ်	။	၁၆၂၀၀
၁၆	ဦးဇော်ထွန်းဝင်း	။	၃၀	လှိုင်ရိုးမ တောင်ပေါ်	။	၁၆၂၀၀
၁၇	သစ်တောထွက် ပစ္စည်းဖက်စပ် ကော်ပိုရေးရှင်း	။	၁၀၀	လှိုင်ရိုးမ တောင်ပေါ်	။	၅၄၀၀၀
၁၈	ဦးလှမျိုး	။	၅၀	လှိုင်ရိုးမ တောင်ပေါ်	။	၂၇၀၀၀
၁၉	ဦးထွန်းလင်း	။	၅၀	လှိုင်ရိုးမ တောင်ပေါ်	။	၂၇၀၀၀

စဉ်	စိုက်ပျိုးသူ	နိုင်ငံ/ ပုဂ္ဂလိ ကပိုင်	စိုက် ဧက	တည်နေရာ	အပင် အမျိုး အစား	အရေ အတွက်
၂၀	ဒေါ်စောမြင့် သင်း	ပုဂ္ဂလိ ကပိုင်	၅၀	လှိုင်ရိုးမ တောင်ပေါ်	သစ်မာ	၂၇၀၀၀
၂၁	ဦးလှမြင့်	။	၅၀	လှိုင်ရိုးမ တောင်ပေါ်	။	၂၇၀၀၀
၂၂	ဦးဘုန်းမြင့်	။	၁၀	လှိုင်ရိုးမ တောင်ပေါ်	။	၅၄၀၀
၂၃	ဒေါ်လီလီစိုး	။	၁၀	လှိုင်ရိုးမ တောင်ပေါ်	။	၅၄၀၀
၂၄	ဦးထွန်းအောင် ကျော်	။	၁၀	လှိုင်ရိုးမ တောင်ပေါ်	။	၅၄၀၀
၂၅	ဦးမြိုင်သန်းတိုးဦး	။	၂၂	လှိုင်ရိုးမ တောင်ပေါ်	။	၁၁၈၀၀
၂၆	ဦးရွှန်ထွန်းဦး	။	၂၅	လှိုင်ရိုးမ တောင်ပေါ်	။	၂၁၆၀၀
၂၇	ဦးမောင်မောင် ခိုင်	။	၄၀	လှိုင်ရိုးမ တောင်ပေါ်	။	၂၁၆၀၀
၂၈	ဒေါ်သန့်နှင်း	။	၂၀	လှိုင်ရိုးမ တောင်ပေါ်	။	၁၀၈၀၀
၂၉	ဦးမျိုးတင့် အောင်	။	၂၅	လှိုင်ရိုးမ တောင်ပေါ်	။	၁၃၅၀၀
၃၀	ဦးမြင့်ထွန်း	။	၅၀	လှိုင်ရိုးမ တောင်ပေါ်	။	၂၇၀၀၀
၃၁	ဦးအောင်ကျော် လွင်	။	၅၀	လှိုင်ရိုးမ တောင်ပေါ်	။	၂၇၀၀၀
၃၂	ဦးမြင့်လှိုင်	။	၅၀	ဝါးနက်ချောင်း	။	၂၇၀၀၀
၃၃	ဒေါ်နှင်းဝေဖြူ	။	၄၀	ဝါးနက်ချောင်း	။	၂၁၆၀၀

စဉ်	စိုက်ပျိုးသူ	နိုင်ငံ/ ပုဂ္ဂလိကပိုင်	စိုက်ဧက	တည်နေရာ	အပင်အမျိုးအစား	အရေအတွက်
၃၄	ဦးအောင်စိုးမိုး	ပုဂ္ဂလိကပိုင်	၅၀	ဝါးနက်ချောင်း	သစ်မာ	၂၇၀၀၀
၃၅	ဒေါ်သင်းသင်းဦး	။	၁၁	ဝါးနက်ချောင်း	။	၅၉၄၀
၃၆	ဦးမျိုးဇင်	။	၅၀	ဝါးနက်ချောင်း	။	၂၇၀၀၀
၃၇	ဒေါ်ခိုင်ခိုင်အေး	။	၅၀	ဝါးနက်ချောင်း	။	၂၇၀၀၀
၃၈	ဒေါ်နှင်းနှင်းခိုင်	။	၅၀	ဝါးနက်ချောင်း	။	၂၇၀၀၀
၃၉	ဦးမျိုးနိုင်	။	၁၀	ဝါးနက်ချောင်း	။	၅၄၀၀
၄၀	ဦးဂျီယော်ဘောမိ	။	၁၀	ဝါးနက်ချောင်း	။	၅၄၀၀
၄၁	ဦးထက်အောင်ကျော်	။	၁၀	ဝါးနက်ချောင်း	။	၅၄၀၀
၄၂	ဦးစိုင်းဖေချစ်	။	၁၀	ဝါးနက်ချောင်း	။	၅၄၀၀
၄၃	ဦးကျော်သူရ	။	၁၀	ဝါးနက်ချောင်း	။	၅၄၀၀
၄၄	ဦးအောင်ကိုကို	။	၁၀	ဝါးနက်ချောင်း	။	၅၄၀၀
၄၅	ဒေါ်ရီရီဝင်း	။	၅၀	မာဂရီကြိုးပိုင်း	။	၂၇၀၀၀
၄၆	ဦးသက်ဆွေ	။	၃၀	မာဂရီကြိုးပိုင်း	။	၁၆၂၀၀
၄၇	ဒေါ်စုလှိုင်နှင်း	။	၂၀	မာဂရီကြိုးပိုင်း	။	၁၀၈၀၀
၄၈	ဦးလင်းထင်	။	၃၅	မာဂရီကြိုးပိုင်း	။	၁၈၉၀၀
၄၉	သန်မြန်သူ အထွေထွေ လုပ်ငန်း	။	၅၀	မာဂရီကြိုးပိုင်း	။	၂၇၀၀၀

စဉ်	စိုက်ပျိုးသူ	နိုင်ငံ/ ပုဂ္ဂလိက ကပိုင်	စိုက် ဧက	တည်နေရာ	အပင် အမျိုး အစား	အရေ အတွက်
၅၀	ဒေါ်နော်ဇာလွင်	ပုဂ္ဂလိက ကပိုင်	၁၇	မာဂရီကြိုးဝိုင်း	သစ်မာ	၉၁၈၀၀
၅၁	ဦးစံရွှေ	။	၃၀	မာဂရီကြိုးဝိုင်း	။	၁၆၂၀၀
၅၂	ဦးသန်းဌေး	။	၅၀	မာဂရီကြိုးဝိုင်း	။	၂၇၀၀၀
၅၃	ဦးအုန်းမြင့်	။	၂၅	မာဂရီကြိုးဝိုင်း	။	၁၃၅၀၀
၅၄	ဒေါ်နှင်းအိဖြူ	။	၇.၅	မာဂရီကြိုးဝိုင်း	။	၄၀၅၀
၅၅	ဦးစွဲထက်နိုင်	။	၁၀.၅	မာဂရီကြိုးဝိုင်း	။	၅၆၇၀
၅၆	ဦးဇော်လင်း အောင်	။	၄	မာဂရီကြိုး ဝိုင်း	။	၂၁၆၀
၅၇	ဦးမင်းဇော်ဦး	။	၈	မာဂရီကြိုးဝိုင်း	။	၄၃၂၀
၅၈	ဦးကျော်စိုးမိုး	။	၁၈	သပြေကြိုးဝိုင်း	။	၉၇၂၀
၅၉	ဒေါ်သီတာထွန်း	။	၅၀	ဥက္ကံကြိုးဝိုင်း	။	၂၇၀၀၀
၆၀	ဦးဇော်မင်းဦး	။	၅၀	ဥက္ကံကြိုးဝိုင်း	။	၂၇၀၀၀
၆၂	ဦးအောင်မျိုး သက်	။	၂၀	ဥက္ကံကြိုးဝိုင်း	။	၁၀၈၀၀
၆၃	ဒေါ်စန္ဒာအေး	။	၂၅	ဥက္ကံကြိုးဝိုင်း	။	၁၃၅၀၀
၆၄	ဦးကျော်ကျော်ဦး	။	၂၅	ဥက္ကံကြိုးဝိုင်း	။	၁၃၅၀၀
၆၅	ဒေါ်ခိုင်ဖြူထွန်း	။	၂၅	ဥက္ကံကြိုးဝိုင်း	။	၁၃၅၀၀

စဉ်	စိုက်ပျိုးသူ	နိုင်ငံ/ ပုဂ္ဂလိကပိုင်	စိုက် ဧက	တည်နေရာ	အပင် အမျိုး အစား	အရေ အတွက်
၆၆	ဦးထွန်းထွန်းလင်း	ပုဂ္ဂလိကပိုင်	၁၅	တောင်လှိုင်ရိုးမ ကြိုးဝိုင်း	သစ်မာ	၈၁၀၀
၆၇	ဦးဝင်းအောင်	။	၂.၃	မာဂရီကြိုးဝိုင်း	။	၁၂၄၂
၆၈	ဦးအောင်မြတ်ရွှေ	။	၅.၀	မာဂရီကြိုးဝိုင်း	။	၂၇၀၀
၆၉	ဦးကြူးကြူး	။	၆.၀	မာဂရီကြိုးဝိုင်း	။	၃၂၄၀
၇၀	ဦးလှသန်း	။	၁၀	မာဂရီကြိုးဝိုင်း	။	၅၄၀၀
၇၁	ဦးတင်အုန်း	။	၅	မာဂရီကြိုးဝိုင်း	။	၂၇၀၀
၇၂	ဦးအောင်လှိုင်	။	၈	မာဂရီကြိုးဝိုင်း	။	၄၃၂၀
	မြို့နယ်ချုပ်		၂၂၁၃.၃			၁၁၉၅၁၈၂

(ဂ) သစ်ထုတ်လုပ်မှု

စဉ်	အမျိုးအစား	နိုင်ငံပိုင်	ပုဂ္ဂလိကပိုင်	ထုတ်လုပ်မှု(တန်)
-	-	-	-	-
	မြို့နယ်ချုပ်	တင်ပြရန်မရှိပါ		

(ဃ) သစ်တောထွက်ပစ္စည်းများ

စဉ်	အမျိုးအစား	ရေတွက်ပုံ	ထုတ်လုပ်မှု
၁	ထင်း	ကုဗတန်	၃၃၇.၅၈၄
၂	မီးသွေး	ကုဗတန်	-
၃	ဝါး	လုံး	၁၈၃၈.၀
၄	ကြိမ်	လုံး	-
၅	ရှားစေး	ပိဿာ	-
၆	သစ်ခေါက်	ပိဿာ	-
၇	သစ်ခွ	ပိဿာ	-
၈	သနပ်ခါး	ပိဿာ	-
၉	ဖာလာစေ့	ပိဿာ	-
၁၀	ပျားရည်	ပိဿာ	-
၁၁	ဓနိ	ဗျစ်	၂၉၁.၆
၁၂	ဝါးရွက်	၁၅၀ ရွက်ပါအထုံး	-

တွင်းထွက်ပစ္စည်းထုတ်လုပ်မှုလုပ်ငန်း

၂၈။ တိုက်ကြီးမြို့နယ်၏ တွင်းထွက်ပစ္စည်းထုတ်လုပ်မှုလုပ်ငန်းနှင့် ပတ်သက်သော အချက်အလက်များမှာ တဖက်ပါအတိုင်းဖြစ်ပါသည်-

(က) ဓါတ်သတ္တုတူးဖော်ထုတ်လုပ်မှု

စဉ်	ဓါတ် သတ္တု အမျိုး အစား	ထွက်ရှိသည့်ဒေသ	ထုတ်လုပ်မှု ပမာဏ	ထုတ်လုပ်မှုတန်ဖိုး (ကျပ်သန်းပေါင်း)
-	-	-	-	-
မြို့နယ်ချုပ်		တင်ပြရန်မရှိပါ		

(ခ) ကျောက်မျက်တူးဖော်ထုတ်လုပ်မှု

စဉ်	လုပ်ငန်း တည် နေရာ	ကျောက်မျက်ရတနာအမျိုးအစား							
		ရွှေ	ငွေ	ကျောက် စိမ်း	နီလာ	စိန်	ပတ္တမြား	ပုလဲ	စသည်
-	-	-	-	-	-	-	-	-	-
မြို့နယ်ချုပ်		တင်ပြရန်မရှိပါ							

စွမ်းအင်နှင့်လျှပ်စစ်ကဏ္ဍ

၂၉။ တိုက်ကြီးမြို့နယ်၏ စွမ်းအင်/လျှပ်စစ်ကဏ္ဍနှင့် ပတ်သက် သော အချက်အလက်များမှာ တဖက်ပါအတိုင်း ဖြစ်ပါသည်-

(က) ဓါတ်ဆီ/ဒီဇယ်အရောင်းဆိုင်

စဉ်	ဆိုင်အမည်	နိုင်ငံပိုင်	ပုဂ္ဂလိကပိုင်	တစ်နှစ်ရောင်းချမှု စည်ပေါင်း	
				ဓါတ်ဆီ	ဒီဇယ်
၁	ရတနာ ဆီဆိုင်	-	ပုဂ္ဂလိက	၉၄၁၅	၁၁၇၅၇
၂	ဆေးလ်ဗား စုမစ်ဆီဆိုင်	-	ပုဂ္ဂလိက	၃၈၁၇	၄၄၅၅
၃	တာမင်နယ် ဆီဆိုင်	-	ပုဂ္ဂလိက	၄၉၆၇	၇၁၃၉
၄	ဇွဲသီဟ ဆီဆိုင်	-	ပုဂ္ဂလိက	၈၁၁	၁၂၆၈
၅	မြတ် မင်္ဂလာ	-	ပုဂ္ဂလိက	၁၀၅၄	၁၀၃၂
၆	ရတနာ ဆီဆိုင်	-	ပုဂ္ဂလိက	၄၈၀၀	၄၄၀၉
မြို့နယ်ချုပ်		-	၆	၂၄၈၆၄	၃၀၀၆၀

(ခ) သဘာဝဓါတ်ငွေ့အရောင်းဆိုင်များ

စဉ်	သဘာဝဓါတ်ငွေ့ ဆိုင်အမည်	နိုင်ငံပိုင်	ပုဂ္ဂလိကပိုင်	တစ်နှစ်ရောင်းရ ကုဗပေပေါင်း
-	-	-	-	-
မြို့နယ်ချုပ်		တင်ပြရန်မရှိပါ		

ပို့ဆောင်ရေးနှင့် လမ်းပန်းဆက်သွယ်ရေးလုပ်ငန်း

၃၀။ တိုက်ကြီးမြို့နယ်၏ ပို့ဆောင်ရေးနှင့် လမ်းပန်းဆက်သွယ်ရေး လုပ်ငန်းနှင့်ပတ်သက်သော အချက်အလက်များမှာ တဖက်ပါအတိုင်း ဖြစ်ပါသည်-

(က) လေကြောင်းလမ်း

စဉ်	လေဆိပ်/ရဟတ်ယာဉ်ကွင်း အမည်	တည်နေရာ	မှတ်ချက်
-	-	-	-
မြို့နယ်ချုပ်		တင်ပြရန်မရှိပါ	

(ခ) ရေကြောင်းလမ်း

-

စဉ်	ရေကြောင်း လမ်းအမည်	မြို့နယ်အတွင်း		အရှည် ရေမိုင်	ဆိပ်ကမ်း အရေအတွက်	
		မှ	ထိ		သင်္ဘော ဆိပ်	အခြား
၁	တိုက်ကြီး	အပျောက်	လွန်	၂၀	၁	-
၂	တိုက်ကြီး	သရက်ချောင်း	ကလေး သေ့	၁၅	၁	-
၃	တိုက်ကြီး	အပျောက်	ဓနုဖြူ	၂၀	၁	-
မြို့နယ်ချုပ်				၅၅	၃	-

(ဂ) ရထားလမ်းနှင့် ဘူတာရုံများ

စဉ်	ရထားလမ်းအမည်	မြို့နယ်အတွင်း		အရှည် မိုင်	ဘူတာ အရေအတွက်	
		မှ	ထိ		ကြီး	သေး
၁	ရန်ကုန်- ပြည်ရထားလမ်း	တိုက်ကြီး	ဥက္ကံ	၁၈	-	၁
မြို့နယ်ချုပ်				၁၈	-	၁

(ဃ) ကားဂိတ်များ

စဉ်	ကားဂိတ်အမည်	ပြေးဆွဲသည့်ခရီးစဉ်	ပြေးဆွဲသည့် ယာဉ်အမျိုးအစား	ပြေးဆွဲသည့် ယာဉ်စီးရေ
၁	အမှတ် (၉၀)YBS	ဥက္ကံ-တိုက်ကြီး-သခင်မြပန်းခြံ	စီးတီးဘတ်စ်	၄၆
၂	အမှတ် (၉၀)YBS	အဖျောက်-တိုက်ကြီး - ထောက်ကြန့်-စော်ဘွားကြီးကုန်း-BOCကွေ့	စီးတီးဘတ်စ်	၂၂
၃	အမှတ် (၉၀)YBS	တိုက်ကြီး - ထောက်ကြန့်-စော်ဘွားကြီးကုန်း-BOCကွေ့	မိနီဘတ်စ်	၂၄
၄	အမှတ် (၉၁)YBS	တိုက်ကြီး-ခရေပင်လမ်းခွဲ	စီးတီးဘတ်စ်	၅၂
၅	အမှတ် (၃၇)YBS	ဥက္ကံ-တိုက်ကြီး-ဆူးလေ	စီးတီးဘတ်စ်	၃၀
မြို့နယ်ချုပ်				၁၇၄

လမ်းဦးစီးဌာနမှလုပ်ငန်းများ

၃၁။ လမ်းဦးစီးဌာနမှ လုပ်ငန်းများမှာ အောက်ပါအတိုင်းဖြစ်ပါ သည်-

(က) ကားလမ်း

စဉ်	ကားလမ်းအမည်	မြို့နယ်အတွင်း		အရှည်မိုင်
		မှ	ထိ	
၁	ရန်ကုန်-ပြည်-မန္တလေးလမ်း	၄၂/၅	၇၀/၆	၂၈မိုင် ၁ဖာလုံ
၂	တိုက်ကြီး-ဥတို-ချောင်းသုံးခွ-အဖျောက်လမ်း	၀/၀	၁၅/၅	၁၅ မိုင် ၅ဖာလုံ
၃	တိုက်ကြီး-ဖောင်ကြီး-ပဲခူးလမ်း	၁/၀	၁၂/၃	၁၂ မိုင် ၃ဖာလုံ

(ခ) မြို့နယ်ချင်းဆက်လမ်းများ

စဉ်	လမ်းအမည်	အရှည် (မိုင်- ဖာလုံ)	အမျိုးအစား			မှတ် ချက်
			ကတ္တ ရာ	ကျောက် ချော	အမာခံ လမ်း	
၁	ရန်ကုန်-ပြည်လမ်း-	၂၈မိုင် ၁ဖာလုံ	၂၈-၁	-	-	
၂	တိုက်ကြီး-ဥတို- ချောင်းသုံးခွ- အဖျောက်လမ်း	၁၅မိုင် ၅ဖာလုံ	၁၅-၅	-	-	
၃	တိုက်ကြီး-ဖောင်ကြီး- ပဲခူးလမ်း	၁၃မိုင် ၂ဖာလုံ	၁၃-၂	-	-	
မြို့နယ်ချုပ်		၅၇မိုင်		-	-	

(ဂ) တံတားများ

(၁) ပေ(၁၈၀)အထက်တံတားများ

စဉ်	တံတား အမည်	အရှည် (ပေ)	အမျိုး အစား	တည် ဆောက် သည့်ခုနှစ်	သွားလာ နိုင်သည့် ယာဉ် (ကား/ရထား)
၁	ဒုံဗျိုက်အင်းတံတား	၂၆၀	R.C Bridge	၂၀၁၅-၂၀၁၆	ကား
၂	လှိုင်မြစ်ကူးတံတား	၇၈၀	။	၂၀၁၅-၂၀၁၆	ကား
၃	အင်းလန်တံတား	၂၄၀	။	၂၀၁၅-၂၀၁၆	ကား
၄	တံတားအမှတ် ၁/၁၀	၂၄၀	။	၂၀၁၆-၂၀၁၇	ကား
မြို့နယ်ချုပ်		၁၅၂၀			

(၂) ပေ(၁၈၀)အောက်တံတားများ

စဉ်	ပေ(၅၀)မှ (၁၈၀)ရှိ တံတား အမည်	အ ရှည် (ပေ)	အမျိုး အစား	တည် ဆောက် သည့် ခုနှစ်	သွားလာ နိုင်သည့် ယာဉ် (ကား/ ရထား)	ပေ(၅၀)အောက် တံတား အရေအတွက်
၁	၃/၅၁ ဂျိုးဖြူ ချောင်းတံတား	၆၀'	သံကူ ကွန်ကရစ်	၁၉၉၀	ကား	၆၆စင်း
၂	၃/၅၈ အုတ်ပုံ ချောင်းတံတား	၅၂'	။	၁၉၉၀	ကား	
၃	၁/၆၁ ဖလုံ ချောင်းတံတား	၈၅'	။	၁၉၉၀	ကား	
၄	၁/၆၃ လှေဆိပ် တံတား	၁၂၉'	။	၁၉၉၀	ကား	
၅	၃/၆၄ ငွေ့ကွဲရွာမ ချောင်းတံတား	၁၄၀'	။	၁၉၉၀	ကား	
၆	၂/၁၁ တံတား	၁၂၀'	။	၂၀၁၅	ကား	
၇	၂/၁ တံတား	၅၅'	။	၂၀၀၉	ကား	
၈	၁/၉ လိပ်ကြည် တံတား	၅၀'	။	၂၀၀၉	ကား	
၉	၂/၁၉ တံတား	၅၀'	။	၂၀၀၉	ကား	
၁၀	၂/၁၀ တံတား	၅၀'	။	၂၀၀၉	ကား	
	မြို့နယ် ချုပ်	၇၉၁'				

(ဃ) လမ်းတံတားသုံးစက်ကိရိယာများ

စဉ်	လမ်းတံတားသုံးစက်ကိရိယာများ				လုပ်သား ဦးရေ
	မြေထိုး စက်	မြေကော် စက်	မြေကြိတ် စက်	မြေသယ် ယာဉ်	
၁	-	-	၂	-	၃၈၉
မြို့နယ် ချုပ်	-	-	၂	-	၃၈၉

(င) လမ်း/ တံတားအသုံးပြုခကောက်ခံသည့်လုပ်ငန်း

စဉ်	တိုးဂိတ် အမည်	တည် နေရာ	လမ်း/တံတား အရှည်		ကုမ္ပဏီ/အဖွဲ့အစည်း / လူပုဂ္ဂိုလ်
			မှ	ထိ	
၁	တိုက်ကြီး တိုးဂိတ်	၄၆/၅	မှော်ဘီ	သာယာ ဝတီ	Max မြန်မာ ကုမ္ပဏီလီမိတက် (၃၁)ဦး

ဟိုတယ်နှင့် ခရီးသွားလုပ်ငန်း

၃၂။ တိုက်ကြီးမြို့နယ်ရှိဟိုတယ်နှင့်ခရီးသွားလုပ်ငန်း နှင့်ပတ်သက်
သော အချက်အလက်များမှာ အောက်ပါအတိုင်းဖြစ်ပါသည်-

(က) ဟိုတယ်၊ မိုတယ်၊ အင်း၊ တည်းခိုခန်း

(၁)ဟိုတယ်

စဉ်	ဟိုတယ် အမည်	ဟိုတယ်		အဆင့်	အခန်း ပေါင်း
		နိုင်ငံပိုင်	ပုဂ္ဂလိကပိုင်		
၁	ဥက္ကံဟိုတယ်		ပုဂ္ဂလိကပိုင်	ကြယ်သုံးပွင့်	၂၀
မြို့နယ်ချုပ်					၂၀

(၂) စိုတယ်၊ အင်း၊ တည်းခိုခန်း

စဉ်	စိုတယ်အရေအတွက်	အင်းအရေအတွက်	တည်းခိုခန်း အရေအတွက်
၁	-	-	၈
မြို့နယ်ချုပ်	-	-	၈

(ခ) ကမ်းခြေနှင့် အပန်းဖြေနေရာများ

စဉ်	ကမ်းခြေ/အပန်းဖြေ နေရာအမည်	တည်နေရာ
-	-	-
မြို့နယ်ချုပ်	တင်ပြရန်မရှိပါ	

သမဝါယမအသင်းများ

၃၃။ တိုက်ကြီးမြို့နယ်တွင်ရှိသော သမဝါယမအသင်းများမှာ အောက်ပါအတိုင်း ဖြစ်ပါသည်-

စဉ်	သမဝါယမ အသင်းပေါင်း	သမဝါယမ အသင်းစုပေါင်း	မှတ်ချက်
၁	၂၁၂	၈၆	
မြို့နယ်ချုပ်	၂၁၂	၈၆	

စီးပွားရေးဆိုင်ရာ အခြေခံအဆောက်အအုံများ

၃၄။ တိုက်ကြီးမြို့နယ်တွင် ရှိသော စီးပွားရေးဆိုင်ရာ အခြေခံအဆောက်အအုံများမှာ အောက်ပါအတိုင်း ဖြစ်ပါသည်-

(က) ကုမ္ပဏီကုန်စည်ဒိုင်၊ပွဲရုံများ၊ဈေးနှင့်ကုန်တိုက်များ

(၁) ကုမ္ပဏီများ

စဉ်	ကုမ္ပဏီအမည်	ဆောင်ရွက်သည့်လုပ်ငန်း	တည်နေရာ
-	-	-	-
မြို့နယ်ချုပ်		တင်ပြရန်မရှိပါ	

(၂) ကုန်စည်ဒိုင်များ

စဉ်	မြို့နယ်	ကုန်စည်ဒိုင်အမည်	ရောင်းဝယ်သည့်ပစ္စည်းများ	တည်နေရာ
-	-	-	-	-
မြို့နယ်ချုပ်		တင်ပြရန်မရှိပါ		

(၃) ပွဲရုံများ

စဉ်	ပွဲရုံအမည်	ရောင်းဝယ်သည့်ပစ္စည်း	တည်နေရာ
၁	ကျော်ကျော်	ဆန်၊ပဲအမျိုးမျိုး	သဲဖြူကျေးရွာအုပ်စု
၂	ရွှေသဇင်	။	(၃)ရပ်ကွက်၊ဗန္ဓုလလမ်း
၃	ဆင်မင်း	။	။
၄	ဦးတန်	။	(၂)ရပ်ကွက်၊အနော်ရထာလမ်း
၅	ဦးကျော်လင်းထွန်း	။	သဲဖြူကျေးရွာအုပ်စု
၆	ဆုလာဘ်အောင်	။	(၃)ရပ်ကွက်

(၄) ဈေးများ

စဉ်	ဈေးအမည်	တည်နေရာ	မှတ်ချက်
၁	တိုက်ကြီးမြို့မဈေး	ဈေးရပ်ကွက်၊ တိုက်ကြီးမြို့	
၂	ဥက္ကံဈေး	အနော်ရထာ ရပ်ကွက်၊ဥက္ကံမြို့	
၃	အပျောက်ဈေး	(၂)ရပ်ကွက်၊ အပျောက်မြို့	

(၅) ကုန်တိုက်များ

စဉ်	မြို့နယ်	ကုန်တိုက်အမည်	တည်နေရာ	မှတ်ချက်
-	-	-	-	-
မြို့နယ်ချုပ်		တင်ပြရန်မရှိပါ		

(ခ) ဘဏ်များ

စဉ်	ခရိုင်	ဘဏ် ပေါင်း	အစိုးရ ပိုင်	ပုဂ္ဂလိကပိုင်	စုစု ပေါင်း
၁	ရန်ကုန်မြောက်ပိုင်း ခရိုင်	၆	၂	၄	၆

(ဂ) စတိုးဆိုင်နှင့်အရောင်းဆိုင်များ

စဉ်	ဆိုင်အမျိုးအစား	အရေအတွက်
၁	စတိုးဆိုင်	၈
၂	ကုန်စုံ/ကုန်မာ	၆၃
၃	ရွှေပန်းတိမ်ရွှေရောင်း	၅၄
၄	လျှပ်စစ်ပစ္စည်း/မိုဘိုင်း	၅၀
၅	သစ်ရောင်းဝယ်ရေး	၁၃
၆	လယ်ယာသုံးပစ္စည်းစိုက်ပျိုးရေးသုံးဆေး	၁၁
၇	အုတ်၊သဲ၊ကျောက်ရောင်းဝယ်ရေး	၂၀
၈	ဝါးဆိုင်	၁၉
၉	စက်သုံးဆီ	၂၀
၁၀	ဆန်စက်/ဆန်ရောင်းဝယ်ရေး	၇၅
၁၁	လူသုံးကုန်ပစ္စည်း	၆
၁၂	တိုင်းရင်းဆေး	၃
၁၃	အိမ်ဆောက်ပစ္စည်း	၁၅
၁၄	ကားပစ္စည်း/စက်ပစ္စည်း	၆
၁၅	ပရိဘောဂ	၂၁
၁၆	ရေခဲ	၃
၁၇	မှန်	၂
၁၈	ကျောက်စည်	၉
၁၉	မုန့်၊မျိုးစုံ/ယိုစုံ	၂၀
၂၀	စက်ဘီးပစ္စည်း/ဆိုင်ကယ်ပစ္စည်း	၄၃
၂၁	အလှကုန်	၂၂
၂၂	ဆေးလိပ်၊ဆေးရွက်ကြီး	၆
၂၃	ဆေးနှင့်ဆေးပစ္စည်း	၂၁
၂၄	သင်္ကန်းပရိက္ခရာ	၄
	မြို့နယ်ချုပ်	၅၁၄

စည်ပင်သာယာရေးလုပ်ငန်းများ

၃၅။ တိုက်ကြီးမြို့နယ်၏

စည်ပင်သာယာရေးလုပ်ငန်းများမှာ

အောက်ပါအတိုင်းဖြစ်ပါသည်-

(က) ဈေးလုပ်ငန်း

စဉ်	ဈေးအမည်	ဆိုင်ခန်းအရေအတွက်	နိုင်ငံပိုင်	ပုဂ္ဂလိကပိုင်	တည်နေရာ
၁	တိုက်ကြီးမြို့မဈေး	၉၆၇	နိုင်ငံပိုင်		ဈေးရပ်ကွက်၊ တိုက်ကြီး
၂	ဥက္ကံဈေး	၆၉၁	။		အနော်ရထာရပ်ကွက်၊ဥက္ကံမြို့
၃	အပျောက်ဈေး	၄၇၅	။		(၂)ရပ်ကွက်၊ အပျောက်မြို့
မြို့နယ်ချုပ်		၂၁၃၃	၃		

(ခ) သောက်သုံးရေရရှိရေးလုပ်ငန်း

စဉ်	စက်ရုံအမည်	တည်နေရာ	အမျိုးအစား	တစ်ရက်ထုတ်လုပ်မှု (ဂါလံ)	ဖြန့်ဖြူးနိုင်မှု (အိမ်ခြေ)
၁	Quick	ဂျိုးဖြူကန်လမ်း၊ ဥပွဲစုရပ်ကွက်	ရေသန့်စက်ရုံ	၄၀၀၀	၂၀၀
၂	ပင်ကွင်း	ပြည်လမ်း၊ ဗောဓိကုန်း	ရေသန့်စက်ရုံ	၄၃၀၀	၂၀၀
မြို့နယ်ချုပ်				၈၃၀၀	၄၀၀

(ဂ) သန့်ရှင်းရေးလုပ်ငန်း

စဉ်	သန့်ရှင်းရေးသုံးစက်ကိရိယာများ(စီး)				လုပ်သား ဦးရေ
	သန့်ရှင်းရေးယာဉ်	မိလ္လာယာဉ်	ဖုံစုပ် စက်	ရေစုပ် စက်	
၁	၇	၂	-	၃	၃၄ ဦး

(ဃ) လမ်း/တံတားလုပ်ငန်း

(၁) လမ်းလုပ်ငန်း

စဉ်	လမ်းပေါင်း (လမ်း)	စုစုပေါင်း လမ်း အရှည် (မိုင်)	ကတ္တရာ လမ်းပေါင်း		ကျောက်ခင်း လမ်းပေါင်း		မြေသား လမ်းပေါင်း	
			လမ်း	မိုင်	လမ်း	မိုင်	လမ်း	မိုင်
၁	၇၅	၁၂/၄.၁၃	-	-	၁	၀/၁.၆၇	၇၄	၁၂/ ၂.၄၆
မြို့နယ် ချုပ်	၇၅	၁၂/၄.၁၃	-	-	၁	၀/၁.၆၇	၇၄	၁၂/ ၂.၄၆

(၂) တံတားလုပ်ငန်း

စဉ်	တံတားပေါင်း(စင်း)				
	သံ	ကွန်ကရစ်	အုတ်	သစ်သား	ပေါင်း
၁	-	၄၄	-	-	၄၄
မြို့နယ်ချုပ်	-	၄၄	-	-	၄၄

(၃) လမ်းတံတားသုံးစက်ကိရိယာများ

စဉ်	လမ်းတံတားသုံးစက်ကိရိယာများ				လုပ်သားဦးရေ
	မြေထိုးစက်	မြေကော်စက်	မြေကြိတ်စက်	မြေသယ်ယာဉ်	
၁	-	-	၁	-	-
မြို့နယ်ချုပ်	-	-	၁	-	-

ပုံနှိပ်လုပ်ငန်းနှင့် မီဒီယာလုပ်ငန်းများ

၃၆။ တိုက်ကြီးမြို့နယ်တွင်ရှိသော ပုံနှိပ်တိုက်နှင့် မီဒီယာလုပ်ငန်းများမှာ အောက်ပါအတိုင်း ဖြစ်ပါသည်-

(က) ပုံနှိပ်လုပ်ငန်းနှင့် တေးသံသွင်း၊ ဗီဒီယို

စဉ်	ပုံနှိပ်စက်		လွန်ပျံတာ	မိတ္တူ	တေးသံသွင်း	ဗီဒီယို
	ဒိုင်ဒိုင်	ပုဂ္ဂလိက				
၁	-	၆	၈	၂၁	-	၃
မြို့နယ်ချုပ်	-	၆	၈	၂၁	-	၃

(ခ) မီဒီယာလုပ်ငန်းများ

စဉ်	သတင်းစာ	တစ်လဖြန့်ဝေ		မှတ်ချက်
		သတင်းစာ	ဂျာနယ်	
၁	မြန်မာ့အလင်း	၁၀၀၀၀	၆၅၀၀	
၂	ကြေးမုံ	၁၀၀၀၀	၃၅၀၀	
	မြို့နယ်ချုပ်	၂၀၀၀၀	၁၀၀၀၀	

ပြည်တွင်းအသားတင်ထုတ်လုပ်မှုနှင့်ဝန်ဆောင်မှုတန်ဖိုး

၃၇။ တိုက်ကြီးမြို့နယ်၏ ပြည်တွင်းအသားတင်ထုတ်လုပ်မှုနှင့် ဝန်ဆောင်မှု တန်ဖိုးကို အောက်ပါအတိုင်း ဖော်ပြအပ်ပါသည်-

(ကျပ်သန်းပေါင်း)

စဉ်	အကြောင်းအရာ	၂၀၁၈ခုနှစ် ဧပြီလထိ အသားတင် ထုတ်လုပ်မှု တန်ဖိုး	၂၀၁၈-၂၀၁၉ ခုနှစ် ချက်တန်ဖိုး	၂၀၁၈-၂၀၁၉ခုနှစ် ဆောင်ရွက်နိုင်မှု		
				တန်ဖိုး	အကောင် အထည် ဖော်နိုင်မှု	တိုး တက်မှု %
၁	ထုတ်လုပ်မှုတန်ဖိုး	၂၀၈၄၅၀.၀	၂၄၈၄၁၂.၇	၂၂၂၇၉၃.၉	၈၉.၇	၆.၉
၂	ဝန်ဆောင်မှု	၅၇၁၄၉.၅	၇၆၀၀၂.၅	၆၃၆၃၃.၆	၈၃.၇	၁၁.၃
၃	ကုန်သွယ်မှုတန်ဖိုး	၆၇၆၈၆.၅	၈၈၉၀၃.၃	၇၁၆၅၆.၁	၈၀.၆	၅.၉
၄	အသားတင်ထုတ် လုပ်မှုနှင့်ဝန်ဆောင် မှုတန်ဖိုး	၃၃၃၂၈၆.၀	၄၁၃၃၁၈.၅	၃၅၈၀၈၃.၆	၈၆.၆	၇.၄

တစ်ဦးချင်းဝင်ငွေ

၃၈။ တိုက်ကြီးမြို့နယ်၏ တစ်ဦးချင်းဝင်ငွေကို အောက်ပါအတိုင်း ဖော်ပြအပ်ပါသည်-

စဉ်	၂၀၁၆-၁၇	၂၀၁၇-၁၈	၂၀၁၈-၁၉
၁	၁၃၄၄၅၅၆	၁၄၆၄၅၆၂	စီမံကိန်းရေးဆွဲရေးဦးစီးဌာန (ရုံးချုပ်) တွင်တောင်းခံထားပါသည်။

အသက်မွေးဝမ်းကျောင်းလုပ်ငန်းအလိုက် အလုပ်လုပ်သူဦးရေ

၃၉။ တိုက်ကြီးမြို့နယ်၏ အသက်မွေးဝမ်းကျောင်း လုပ်ငန်း အလိုက်အလုပ်လုပ်ကိုင်သူဦးရေမှာအောက်ပါအတိုင်းဖြစ်ပါ သည်-

ဇယား	အစိုးရဝန်ထမ်း	ဝန်ဆောင်မှု	စိုက်ပျိုးရေး	မွေးမြူရေး	အရောင်းအဝယ်	စက်မှုလက်မှု	ရေလုပ်ငန်း	ကျပ်စား	အခြား	စုစုပေါင်း
၁	၅၂၃၆	-	၂၆၃၈၁	၈၇၅၀	၃၃၀၇၁	၂၉၇	-	၉၉၃၀၀	၄၀၇၇၀	၂၁၃၈၁၅

အလုပ်လုပ်နိုင်သူဦးရေနှင့် အလုပ်လက်မဲ့ဦးရေ

၄၀။ တိုက်ကြီးမြို့နယ်တွင် ရှိသော အလုပ်လုပ်နိုင်သူဦးရေနှင့် အလုပ်လက်မဲ့ နှုန်းကို အောက်ပါအတိုင်း ဖော်ပြအပ်ပါသည်-

စဉ်	အလုပ်လုပ်နိုင်သူဦးရေ	လုပ်ငန်းခွင်ရှိလုပ်သားဦးရေ	အလုပ်လက်မဲ့ဦးရေ	အလုပ်လက်မဲ့ရာခိုင်နှုန်း
၁	၂၁၃၈၀၅	၁၇၆၃၁၅	၃၆၇၇၀	၁၇.၂၅%

အခန်း(၇)

လူမှုရေးဆိုင်ရာအချက်အလက်များ

ပညာရေးကဏ္ဍ

၄၁။ တိုက်ကြီးမြို့နယ်တွင်ရှိသော ပညာရေးဆိုင်ရာအချက်အလက်များမှာ အောက်ပါအတိုင်းဖော်ပြအပ်ပါသည်-

(က) အဆင့်မြင့်ပညာ

စဉ်	တက္ကသိုလ်/ ကောလိပ်/ သိပ္ပံကျောင်း အမည်	တည် နေရာ	အကျယ် အဝန်း (ဧက)	ဆရာ/ ဆရာမ ဦးရေ	ကျောင်း သား/သူ ဦးရေ	ဆရာနှင့် ကျောင်းသား အချိုး
-	-	-	-	-	-	-
မြို့နယ်ချုပ်		တင်ပြရန်မရှိပါ				

(ခ) အခြေခံပညာ

(၁) အထကနှင့် အထက(ခွဲ)ကျောင်းများ

စဉ်	ကျောင်း အမည်	တည်နေရာ	အကျယ် အဝန်း (ဧက)	ဆရာ/ ဆရာမ ဦးရေ	ကျောင်း သား / သူဦးရေ	ဆရာနှင့် ကျောင်း သားအချိုး
၁	ထ(မြို့မ) တိုက်ကြီး	ဗောဓိကုန်း ရပ်ကွက်	၂.၃၉	၇၀	၁၅၀၈	၁:၃၆
၂	ထ(တိုက်ကြီး)	အင်္ဂလား ရပ်ကွက်	၁၂.၆၈	၅၄	၁၉၃၈	၁:၃၆
	ထ(တာခွ)	တာခွကျေးရွာ	၂.၃၄	၂၈	၉၅၁	၁:၃၄
၃	ထ(ဖလုံ)	ဖလုံ-ကံကုန်း ကျေးရွာအုပ်စု	၂.၂၀	၃၀	၉၂၆	၁:၃၁
၄	ထ(ဥက္ကံ)	အနော်ရထာ ရပ်ကွက်	၁၁.၆၉	၇၀	၂၅၁၉	၁:၃၆

စဉ်	ကျောင်းအမည်	တည်နေရာ	အကျယ်အဝန်း (ဧက)	ဆရာ/ဆရာမ ဦးရေ	ကျောင်းသား / သူဦးရေ	ဆရာနှင့် ကျောင်းသားအချိုး
၅	ထ(ဘန်ဘွေးကွင်း)	ချင်းကုန်း ကျေးရွာအုပ်စု	၂.၅၆	၃၉	၁၀၁၀	၁:၂၆
၆	ထ(တော်လတီ)	တော်လတီ ရွာအုပ်စု	၆.၀၁	၃၅	၁၁၅၃	၁:၃၃
၈	ထ(ရွာသာ)	ဖိုးခေါင် ကျေးရွာအုပ်စု	၃.၈၄	၂၆	၇၂၈	၁:၂၈
၉	ထ(ကျွန်းတောကုန်း)	ပုံညင်းတန်းကျေးရွာအုပ်စု	၁၀.၂၀	၃၀	၇၆၆	၁:၂၆
၁၀	အထက (အဖျောက်)	အဖျောက်(၂) ရပ်ကွက်	၁၂.၀၀	၄၅	၁၁၇၆	၁:၂၆
၁၁	အထက(ခွဲ) မြို့မ(၃)	ရှမ်းစုရပ်ကွက်	၁.၃၉	၃၃	၁၁၆၆	၁:၃၅
၁၂	အထက(ခွဲ) (ဂျိုးဖြူစံပြ)	ဂျိုးဖြူကျေးရွာ	၂.၈၉	၃၃	၁၀၅၈	၁:၃၂
၁၃	အထက(ခွဲ) (သိမ်ကုန်း)	ဥက္ကံကံကုန်း ကျေးရွာ	၄.၃၀	၂၀	၅၉၄	၁:၃၀
၁၄	အထက(ခွဲ) (ဥတို)	ဥတိုကျေးရွာ	၄.၇၂	၂၂	၅၃၉	၁:၂၅
၁၅	အထက(ခွဲ) (ကပစ-၁၁)	လိမ္မော်ခြံကျေးရွာ	၂.၄၀	၂၆	၆၅၅	၁:၂၅
၁၆	အထက(ခွဲ) (ဖလုံဘူတာရှေ့)	ဖလုံဘူတာ ကျေးရွာ	၁.၀၆	၂၆	၇၅၁	၁:၂၉
၁၇	အထက(ခွဲ) (ပျဉ်းမကုန်း)	ပျဉ်းမကုန်း ကျေးရွာ	၅.၉၀	၂၂	၃၉၁	၁:၁၈
၁၈	အထက(ခွဲ) (ငါးလာချောင်း)	ငါးလာချောင်း ကျေးရွာ	၀.၇၈	၂၄	၄၈၃	၁:၂၀
၁၉	အထက(ခွဲ) (သနပ်ချောင်း)	သနပ်ချောင်း ကျေးရွာ	၁.၃၇	၂၄	၆၀၄	၁:၂၅
၂၀	အထက(ခွဲ) (ပန်းတုန်းပိတ်)	အဖျောက်(၄) ရပ်ကွက်	၁.၄၄	၁၅	၄၈၉	၁:၃၃

စဉ်	ကျောင်းအမည်	တည်နေရာ	အကျယ်အဝန်း (ဧက)	ဆရာ/ဆရာမ ဦးရေ	ကျောင်းသား / သူဦးရေ	ဆရာနှင့် ကျောင်းသားအချိုး
၂၁	အထက(ခွဲ) (ကတိုင်စိန်)	ကတိုင်စိန် ကျေးရွာ	၁.၈၀	၁၄	၃၅၈	၁:၂၆
၂၂	အထက(ခွဲ) (ရေတွင်းကုန်းရေ)	ရေတွင်းဖြူ ကျေးရွာ	၁.၈၂	၁၃	၃၃၆	၁:၂၆
၂၃	အထက(ခွဲ) (ဆောက်ပိုင်းကြီး)	ကတိုင်စိန် ကျေးရွာ	၁.၉၇	၁၂	၄၁၈	၁:၃၅
၂၄	အထက(ခွဲ) (သဲဖြူဥက္ကံ)	ပန်းပင်တန်း ကျေးရွာ	၁.၅၃	၁၄	၄၉၉	၁:၃၆
	စုစုပေါင်း			၇၂၅	၂၁၀၁၆	၁:၂၈

(၂) အလကနှင့် အလက(ခွဲ)ကျောင်းများ

စဉ်	ကျောင်းအမည်	တည်နေရာ	အကျယ်အဝန်း (ဧက)	ဆရာ/ဆရာမ ဦးရေ	ကျောင်းသား/ သူဦးရေ	ဆရာနှင့် ကျောင်းသားအချိုး
၁	အလက (သရက်ချောင်း)	သရက်ချောင်း ကျေးရွာ	၁.၆၉	၁၂	၅၇၆	၁:၄၈
၂	အလက (သပြေကုန်း)	သပြေကုန်း ကျေးရွာ	၁.၄၈	၈	၂၉၂	၁:၃၇
၃	အလက (သစ်ခေါင်းကြီး)	ဘွက်ကုန်း ကျေးရွာ	၅.၉၀	၉	၂၃၀	၁:၂၆
၄	အလက (ကျုံတကင်း)	ကျုံတကင်း ကျေးရွာ	၁.၉၄	၈	၂၀၇	၁:၂၆
၅	အလက (ရေပေါ်သောင်)	ရေပေါ်သောင် ကျေးရွာ	၀.၈၈	၁၂	၁၂၃	၁:၁၀
၆	အလက(ခွဲ) (မြို့မ-၁၂)	ရှမ်းစုရပ်ကွက်	၁.၄၂	၁၆	၆၆၀	၁:၄၁

စဉ်	ကျောင်းအမည်	တည်နေရာ	အကျယ်အဝန်း (ဧက)	ဆရာ/ဆရာမ ဦးရေ	ကျောင်းသား/သူဦးရေ	ဆရာနှင့် ကျောင်းသား အချိုး
၇	အလက(ခွဲ) (ဥပွို-၁)	ဥပွိုကျေးရွာ	၁.၇၃	၁၀	၃၁၈	၁:၃၂
၈	အလက(ခွဲ) (ဝါဒလီရေသိုး)	ဥက္ကံရေသိုး ကျေးရွာ	၂.၂၁	၈	၁၉၀	၁:၂၄
၉	အလက(ခွဲ) (သံပရာခုနံ)	ကမ်းမြောင် ကျေးရွာ	၃.၁၁	၈	၁၃၉	၁:၁၇
၁၀	အလက(ခွဲ) (ကျွဲဘုတ်)	ကျွဲဘုတ်ကျေးရွာ	၁.၁၂	၈	၂၉၃	၁:၃၇
၁၁	အလက(ခွဲ) (အင်းတရာ)	အင်းတရာကျေး ရွာ	၂.၂၇	၁၀	၂၅၀	၁:၂၅
၁၂	အလက(ခွဲ) (ငှက်ဆိုးကွင်း)	ရေတွင်းကုန်း ကျေးရွာ	၁.၈၁	၁၁	၂၄၇	၁:၂၂
၁၃	အလက(ခွဲ) (ကံကလေးအေ)	ကံကလေးအေ ကျေးရွာ	၀.၆၁	၉	၂၂၉	၁:၂၅
၁၄	အလက(ခွဲ) (ကင်းမတီးလယ်)	ကင်းမတီးကျေး ရွာ	၁.၃၆	၉	၂၆၀	၁:၂၉
၁၅	အလက(ခွဲ) (စမ်းရွာ)	စမ်းရွာကျေးရွာ	၀.၉၀	၈	၂၆၂	၁:၃၃
၁၆	အလက(ခွဲ) (တကူဆိပ်)	ဂျေကျေးရွာ	၂.၀၀	၈	၁၆၆	၁:၂၁
၁၇	အလက(ခွဲ) (လက်ထုပ်ကုန်း)	သဲဖြူကျေးရွာ	၀.၅၆	၈	၁၇၅	၁:၂၂
၁၈	အလက(ခွဲ) (ပန်းဆွဲဟောင်း)	တော်ခရမ်း ကျေးရွာ	၂.၁၈	၈	၁၇၅	၁:၂၂
၁၉	အလက(ခွဲ) (ဘိန္နော)	ဘိန္နောကျေးရွာ	၁.၀၁	၄	၁၃၈	၁:၃၅

စဉ်	ကျောင်းအမည်	တည်နေရာ	အကျယ်အဝန်း (ဧက)	ဆရာ/ဆရာမ ဦးရေ	ကျောင်းသား/သူဦးရေ	ဆရာနှင့် ကျောင်းသား အချိုး
၂၀	အလက(ခွဲ) (အလယ်ကင်း)	ရေပေါ်သောင် ကျေးရွာ	၀.၆၄	၈	၂၅၄	၁:၃၂
	စုစုပေါင်း			၁၈၂	၅၁၈၄	၁:၂၈

(၃) အမကကျောင်းများ

စဉ်	ကျောင်းအရေအတွက်	ဆရာ/ဆရာမ ဦးရေ	ကျောင်းသား/သူဦးရေ	ဆရာနှင့် ကျောင်းသား အချိုး
၁	၂၆၃	၁၃၉၈	၂၄၄၅၇	၁:၁၇

(ဂ) မူလတန်းကြိုကျောင်း

စဉ်	ကျောင်းအမည်	ဆရာ/ဆရာမ ဦးရေ	ကျောင်းသား/သူဦးရေ	အချိုး
၁	ကိုယ့်အားကိုယ်ကိုး	၃	၄၅	၁:၁၅
၂	ပန်းပျိုးလတ်	၃	၃၀	၁:၁၀
၃	ရတနာမူကြို	၃	၁၆	၁:၅
၄	ကိုယ့်အားကိုယ်ကိုး	၃	၃၅	၁:၁၂
၅	ရွှေကြယ်ပွင့်	၃	၃၅	၁:၁၂
၆	ကစ်စင်တာ	၃	၇၅	၁:၂၅
၇	ပျိုးခင်းမူကြို	၃	၅၅	၁:၁၈
	မြို့နယ်ချုပ်	၂၁	၂၉၁	၁:၁၃

(ဃ) ဘုန်းတော်ကြီးသင် ပညာရေးကျောင်း

စဉ်	ကျောင်းအမည်	ဆရာ/ ဆရာမ ဦးရေ	ကျောင်းသား / သူဦးရေ	အချိုး
၁	ပန်းတပွင့်တောင်	၁၂	၃၅၆	၁:၃၀
၂	ပညာလင်္ကာရ	၆	၁၀၂	၁:၁၇
၃	မဟာဗောဓိ	၆	၁၂၄	၁:၂၁
၄	ဓမ္မရောင်ခြည်	၄	၄၁	၁:၁၀
မြို့နယ်ချုပ်		၂၈	၆၂၃	၁:၂၂

(င) ကျောင်းနေအရွယ်ကလေးများ ကျောင်းအပ်နှံမှု

စဉ်	(၅)နှစ်ပြည့်ကလေး			ကျောင်းအပ်နှံမှု			ကျောင်း အပ်နှံမှု %
	ကျား	မ	ပေါင်း	ကျား	မ	ပေါင်း	
၁	၂၁၁၈	၂၀၀၁	၄၁၁၉	၂၄၈၂	၂၃၅၆	၄၈၃၈	၁၁၇.၄၆
မြို့နယ်ချုပ်	၂၁၁၈	၂၀၀၁	၄၁၁၉	၂၄၈၂	၂၃၅၆	၄၈၃၈	၁၁၇.၄၆

(စ) တက္ကသိုလ်ဝင်တန်း အောင်မြင်မှု

စဉ်	၂၀၁၇-၂၀၁၈ခုနှစ်				၂၀၁၈-၂၀၁၉ခုနှစ်			
	စာရင်းရှိ	ဖြေဆို	အောင်မြင်	%	စာရင်းရှိ	ဖြေဆို	အောင်မြင်	%
၁	၄၃၉၄	၄၁၂၁	၁၃၉၈	၃၃.၉၂	၄၈၉၆	၄၆၇၉	၁၅၁၁	၃၂.၂၉

(ဆ) စာတတ်မြောက်မှုရာနှုန်း

စဉ်	မြို့နယ်လူဦးရေ	(၁၅)နှစ်အထက်လူဦးရေ	စာတတ်မြောက်ဦးရေ	စာတတ်မြောက်မှုနှုန်း
၁	၂၆၉၈၀၃	၁၈၇၉၄၂	၁၈၇၉၄၂	၁၀၀%
မြို့နယ်ချုပ်	၂၆၉၈၀၃	၁၈၇၉၄၂	၁၈၇၉၄၂	၁၀၀%

(ဇ) သင်ကြားမှုသင်ယူမှု အထောက်အကူပြု စာသင်ခန်းများဖွင့်လှစ်နိုင်မှု အခြေအနေ

(၁) အထက ကျောင်းများ

စဉ်	အထက်တန်းကျောင်း					
	စာရင်းရှိ	Media တပ်ပြီး	3PLT တပ်ပြီး	2PLT တပ်ပြီး	1PLT တပ်ပြီး	ပေါင်း
၁	၂၄	၂	၁၉	၂	၀	၂၄
မြို့နယ်ချုပ်	၂၄	၂	၁၉	၂	၀	၂၄

(၂) အလက ကျောင်းများ

စဉ်	အလယ်တန်းကျောင်း					
	စာရင်းရှိ	Media တပ်ပြီး	3PLT တပ်ပြီး	2PLT တပ်ပြီး	1PLT တပ်ပြီး	ပေါင်း
၁	၈၀	-	၂၄	၂၅	၂၇	၇၆
မြို့နယ်ချုပ်	၈၀	-	၂၄	၂၅	၂၇	၇၆

(၃) အမက ကျောင်းများ

ဇွဲ	မူလတန်းကျောင်း					
	စာရင်းရှိ	Media တပ်ပြီး	3PLT တပ်ပြီး	2PLT တပ်ပြီး	1PLT တပ်ပြီး	ပေါင်း
၁	၂၀၃	-	၄	၃၃	၁၅၉	၁၉၆
မြို့နယ်ချုပ်	၂၀၃	-	၄	၃၃	၁၅၉	၁၉၆

(ဈ) စာကြည့်တိုက်များ ဖွင့်လှစ်နိုင်မှု

စဉ်	အုပ်ချုပ်ရေး	ပညာရေး	ပြန်ဆက်	ဘုန်ကြီးကျောင်း	အခြား	ပေါင်း
၁	၅၅	၁၅	၄၆	-	၁	၁၁၇
မြို့နယ်ချုပ်	၅၅	၁၅	၄၆	-	၁	၁၁၇

ကျန်းမာရေးကဏ္ဍ

၄၂။ တိုက်ကြီးမြို့နယ်၏ ကျန်းမာရေးကဏ္ဍဆိုင်ရာ အချက်အလက်များမှာ အောက်ပါအတိုင်းဖြစ်ပါသည်-

(က) ဆေးရုံများ

စဉ်	ဆေးရုံအမည်	အစိုးရ/ ပုဂ္ဂလိက	ကုတင်အရေ အတွက်
၁	တိုက်ကြီးမြို့နယ်ဆေးရုံ	အစိုးရ	၅၀
၂	တော်လတီတိုက်နယ်ဆေးရုံ	အစိုးရ	၁၆
၃	အိုင်ကလောင်တိုက်နယ်ဆေးရုံ	အစိုးရ	၁၆
၄	အဖျောက်တိုက်နယ်ဆေးရုံ	အစိုးရ	၁၆
၅	ဥက္ကံတိုက်နယ်ဆေးရုံ	အစိုးရ	၁၆
မြို့နယ် ချုပ်	၅		၁၁၄

(ခ) ဆေးပေးခန်းများ

စဉ်	ဆေးပေးခန်း အမည်	အစိုးရ/ ပုဂ္ဂလိက	အရေ အတွက်	ကုသသည့် ရောဂါအမျိုးအစား
၁	အထွေထွေရောဂါကုဆေး ခန်း	ပုဂ္ဂလိက	၂၉	အထွေထွေ
၂	ဓါတ်မှန်ဆေးခန်း	ပုဂ္ဂလိက	၆	ဓါတ်မှန်
၃	သွားဆေးခန်း	ပုဂ္ဂလိက	၉	သွားရောဂါ
၄	မျက်စိအထူးကု	ပုဂ္ဂလိက	၂	မျက်စိရောဂါ
၅	သားဖွားခန်း(ပျဉ်းမကုန်း)	ပုဂ္ဂလိက	၁	ကလေးမွေးဖွား
မြို့နယ် ချုပ်	၅		၄၇	

(ဂ) ကျေးလက်ကျန်းမာရေးဌာန/ဌာနခွဲ

စဉ်	ကျေးလက်ကျန်းမာရေးဌာနအမည်	ကျေးလက်ကျန်းမာရေးဌာနခွဲအမည်	မှတ်ချက်
၁	မိခင်နှင့်ကလေးကျန်းမာရေးဌာန	-	
၂	ဥက္ကံ SHU	သစ်ခေါင်းကြီး S/C	
		ရေနက်လမ်းဝင် S/C	
		ဥက္ကံရွာမ S/C	
		ဒိုက်အင်း S/C	
၃	တော်လတီ SHU	ရေတွင်းဖြူ S/C	
		မင်းလှဝ S/C	
		ကတိုင်စိန် S/C	
		ခုနှစ်ကျိုက် S/C	
၄	အဖျောက် SHU	ရေပေါ်သောင် S/C	
		လက်ထုတ်ကုန်း S/C	
		ကြွေပုဂံချောင်း S/C	
		အုန်းပင်ကွင်း S/C	
		မိုးကုလား S/C	
၅	အိုင်ကလောင် SHU	တော်ခရမ်း S/C	
		ပျဉ်းမကုန်း S/C	
		လှည်းလမ်းကူး S/C	
		ကျောင်းကုန်း S/C	
၆	ဂျိုးဖြူ RHC	လောက်လေးချောင်း S/C	
		လိမ္မော်ခြံ S/C	
		ကျိုက်စကိုင်း S/C	
		ချင်းကုန်း S/C	

စဉ်	ကျေးလက်ကျန်းမာရေး ဌာနအမည်	ကျေးလက်ကျန်းမာ ရေးဌာနခွဲအမည်	မှတ် ချက်
၇	ကံကုန်း RHC	ဖလုံဘူတာ S/C	
		စပါးကိုင်း S/C	
		ဥပွဲ S/C	
		ဥတို S/C	
		သနပ်ချောင်း S/C	
၈	စမ်းရွာ RHC	ဝိန္နဲကုန်း S/C	
		ကျွန်းတောကုန်း S/C	
		မအူခုံ S/C	
		ပန်းပင်တန်း S/C	
		ရေတွင်းကုန်း S/C	
		ကျွဲဘုတ် S/C	
၉	သရက်ချောင်း RHC	တာခွ S/C	
		မြောက်ချောကုန်း S/C	
		ပုတ္တ S/C	
		လူသန့်အင်း S/C	
မြို့နယ် ချုပ်	၉	၃၇	

(ဃ) ကျန်းမာရေးစောင့်ရှောက်မှု

စဉ်	လူဦးရေ	ဆရာဝန်မှကျန်းမာရေး စောင့်ရှောက်မှုနှုန်း		သူနာပြုမှ ကျန်းမာရေး စောင့်ရှောက်မှုနှုန်း		လက်ထောက် ကျန်းမာရေးမှူးမှ ကျန်းမာရေး စောင့်ရှောက်မှုနှုန်း	
		ဆရာဝန် ဦးရေ	ဆရာဝန်နှင့် လူဦးရေ အချိုး	သူနာ ပြု ဦးရေ	သူနာပြုနှင့် လူဦးရေ အချိုး	လ/ဝ ကျန်းမာ ရေးမှူးဦးရေ	လ/ဝ ကျန်းမာ ရေးမှူး နှင့် လူဦးရေ အချိုး
၁	၂၆၉၈၀၃	၁၃	၁:၂၀၇၅၄	၃၉	၁:၆၉၁၈	၆	၁:၄၄၉၆၇
မြို့နယ် ချုပ်	၂၆၉၈၀၃	၁၃	၁:၂၀၇၅၄	၃၉	၁:၆၉၁၈	၆	၁:၄၄၉၆၇

(င) ဒေသတွင်းအများဆုံးဖြစ်တတ်သောရောဂါများ

စဉ်	ရောဂါအမျိုးအစား									
	ငှက်ဖျား		ဝမ်းလျှော		တီဘီ		ဝမ်းကိုက်		အသည်း ရောင်	
	ဖြစ်	သေ	ဖြစ်	သေ	ဖြစ်	သေ	ဖြစ်	သေ	ဖြစ်	သေ
၁	-	-	၁၃၈၂	-	၅၃၁	-	၂၅၂	-	၁၁	၁
မြို့နယ် ချုပ်	-	-	၁၃၈၂	-	၅၃၁	-	၂၅၂	-	၁၁	၁

(စ) HIV/AIDS -ရောဂါ ဖြစ်ပွား/ သေဆုံးဦးရေ

စဉ်	၂၀၁၈ ဖြေလမှ စက်တင်ဘာလအထိ		၂၀၁၈-၂၀၁၉	
	ဖြစ်	သေ	ဖြစ်	သေ
၁	၃၃	-	၁၅	၂
မြို့နယ်ချုပ်	၃၃	-	၁၅	၂

(ဆ) ကျန်းမာရေးဆိုင်ရာ ညွှန်းကိန်းများ

စဉ်	မိခင် ဦးရေ	ကလေး ဦးရေ	လူ(၁၀၀၀)လျှင်			
			မွေးနှုန်း	မိခင်သေနှုန်း	မွေးကင်းစ ကလေးသေနှုန်း	ကိုယ်ဝန်ပျက်နှုန်း
၁	၃၉၇၇	၂၀၇၆၈	၁၄.၄	၁.၅	၅.၀	၃.၉
မြို့နယ်ချုပ်	၃၉၇၇	၂၀၇၆၈	၁၄.၄	၁.၅	၅.၀	၃.၉

လူမှုရေးအသင်းအဖွဲ့များ

၄၃။ တိုက်ကြီးမြို့နယ်ရှိ လူမှုရေးအသင်းအဖွဲ့များဆိုင်ရာ အချက်အလက်များမှာ အောက်ပါအတိုင်းဖြစ်ပါသည်-

(က) INGO

စဉ်	INGO အမည်	ရုံး/ ရုံးခွဲ တည်နေရာ	ဆောင်ရွက်သည့် လုပ်ငန်း
၁	PSI	ရန်ကုန်	တီဘီ၊ ငှက်ဖျား
၂	Jica	ရန်ကုန်	တီဘီ၊ ငှက်ဖျား
မြို့နယ်ချုပ်	၂		

(ခ) NGO (ဦးရေ)

ဦး	အမျိုးသမီး ရောဂါ	မိခင်/ကလေး အသင်း	စစ်မှုထမ်း ဟောင်း	ကြက်မြေခို	အရမ်းသတ်	စုစုပေါင်း
၁	၂၄၈၉၀	၄၄၉၀၅	၁၆၅၁	၅၅၆	၇၅၉	၇၂၀၄၁
မြို့နယ်ချုပ်	၂၄၈၉၀	၄၄၉၀၅	၁၆၅၁	၅၅၆	၇၅၉	၇၂၀၄၁

(ဂ) အသင်းအဖွဲ့များ

စဉ်	အသင်းအဖွဲ့အမည်	ရုံး/ ရုံးခွဲ တည်နေရာ	မှတ်ပုံ တင် အမှတ်	ဆောင်ရွက် သည့် လုပ်ငန်း
၁	မေတ္တာရေစင်လူနာတင် ယာဉ်အသင်း	ပြည်လမ်း၊ ဂုံးကွေ့ဦးအောင် ဇေယျရပ်ကွက်	၆/တိုက်ကြီး /၀၀၁	လူမှုရေး လုပ်ငန်း
၂	အရေးပေါ်လူနာအသက် ကယ်ပို့ဆောင်ရေးအသင်း	ကျောင်းသစ် ကျောင်းဝင်း၊ ဆေးရုံလမ်း၊ အဖျောက်(၂)	၆/တိုက်ကြီး /၀၀၂	လူမှုရေး လုပ်ငန်း
၃	အရေးပေါ်လူနာအသက် ကယ်ပို့ဆောင်ရေးကူညီမှု အသင်း	တိုက်ကြီးမြို့၊ ဗောဓိကုန်းရပ် ကွက်	၆/တိုက်ကြီး /၀၀၃	လူမှုရေး လုပ်ငန်း
၄	ကောင်းကြီးကလေးများ လူငယ်ဖွံ့ဖြိုးရေးပရဟိတ ဂေဟာ လူမှုရေးအသင်း	တိုက်ကြီးမြို့ ရွာသစ်ကုန်း၊တာ ခွကျေးရွာအုပ်စု	၆/တိုက်ကြီး /၀၀၄	လူမှုရေး လုပ်ငန်း
၅	စေတနာဖြူစင်အရေးပေါ် လူမမာပို့ဆောင်ရေးအသင်း	ဥက္ကံမြို့၊ဗိုလ်ချုပ် အောင်ဆန်းရပ် ကွက်	၆/တိုက်ကြီး /၀၀၅	လူမှုရေး လုပ်ငန်း
၆	ပါရမီရှင်ပရဟိတအသင်း	ဥက္ကံမြို့၊အနော်ရ ထာရပ်ကွက်	၆/တိုက်ကြီး /၀၆	လူမှုရေး လုပ်ငန်း
မြို့နယ် ချုပ်	၆			

အားကစားနှင့် ဖျော်ဖြေရေးလုပ်ငန်းများ

၄၄။ တိုက်ကြီးမြို့နယ်ရှိ အားကစားနှင့် ဖျော်ဖြေရေးလုပ်ငန်းများ ဆိုင်ရာ အချက်အလက်များမှာ အောက်ပါအတိုင်းဖြစ်ပါသည်-

စဉ်	အားကစားကွင်း						ဖျော်ဖြေရေး		
	ဘောလုံးကော်လီ	ဘောဘတ်စကက်	တင်းနစ်	ဂေါက်	အခြား	ရုပ်ရှင်ရုံ	ဝန်ခွဲ	အခြား	
၁	၁	၁	-	၁	-	၁	-	၁	-

အခန်း(၈)

ဘာသာရေးဆိုင်ရာအချက်အလက်များ

ဗုဒ္ဓဘာသာဆိုင်ရာ အဆောက်အဦများနှင့် သာသနာဝင်ပုဂ္ဂိုလ်များ

၄၅။ တိုက်ကြီးမြို့နယ်ရှိ ဗုဒ္ဓဘာသာဆိုင်ရာအဆောက်အဦများနှင့် သာသနာဝင်ပုဂ္ဂိုလ်များဆိုင်ရာအချက် အလက်များအား အောက် ပါအတိုင်း ဖော်ပြအပ်ပါသည်-

(က) သာသနိကအဆောက်အဦများ

စဉ်	ဘုရား	စေတီ	ပုထိုး	ဘုန်းကြီးကျောင်း	သီလရှင်ကျောင်း	ဓမ္မာရုံ
၁	၆၅	၂၄၉	-	၄၂၅	၈	၈
မြို့နယ်ချုပ်	၆၅	၂၄၉	-	၄၂၅	၈	၈

(ခ) ရဟန်းသံဃာနှင့်သီလရှင်များ

စဉ်	ရဟန်း	သာမဏေ	သီလရှင်
၁	၁၉၅၇	၆၃၂	၂၉၀
မြို့နယ်ချုပ်	၁၉၅၇	၆၃၂	၂၉၀

(ဂ) ထင်ရှားသည့်ဘုရား၊စေတီနှင့်ပုထိုးများ

စဉ်	ဘုရား၊စေတီ၊ပုထိုးအမည်	တည်နေရာ
၁	မြသက်သာစေတီ	ဂေါ့ကျေးရွာအုပ်စု၊ ဥက္ကံ
၂	လောကမာန်ကူကျောက်တော်ကြီး	အနော်ရထာရပ်ကွက်၊ ဥက္ကံ
၃	ပါဒစေတီ	ဥက္ကံရွာမ
၄	ဝဲကြီးစေတီ	ဝဲကြီးကျေးရွာ
၅	မြစိမ်းတောင်ညို	ပန်းပင်တန်း
၆	လောကမာရ်အောင်	အဖျောက်(၂)ရပ်ကွက်
၇	မြတ်လေးရုံ	အဖျောက်(၁)ရပ်ကွက်
၈	မြို့ဦးညီနောင်	အဖျောက်(၃)ရပ်ကွက်
၉	ဆုတောင်းပြည့်	အဖျောက်(၄)ရပ်ကွက်
၁၀	ရွှေဘုန်းပွင့်ဘုရား	မိုးကုလား
၁၁	ကိုးဂုဏ်ရှင်ဘုရား	အင်းတရာကျေးရွာ
၁၂	ပေါ်တော်မူဘုရား	ငါးလာချောင်းကျေးရွာ
မြို့နယ် ချုပ်	၁၂	

(ဃ) ထင်ရှားသည့်ဘုန်းတော်ကြီးကျောင်းများ

စဉ်	ဘုန်းကြီးကျောင်းအမည်	ဆရာတော်ဘွဲ့အမည်	တည်နေရာ
၁	ပြည်သဒ္ဓမ္မဇောတိကာရုံ	ဒေါက်တာဦးဘဒ္ဒန္တ ပညာဝံသ	ဗောဓိကုန်း ရပ်ကွက်
၂	ပန်းတပွင့်တောင်တော်	ဦးပညာသာရ	တာခွအုပ်စု
၃	မြစိမ်းတောင်	ဦးဇာနေယျ	လိမ္မော်ခြံ
၄	တုမူလသောမတပ်ဦး	ဦးစက္ကိန္ဒ	ချင်းကုန်း
၅	ဘုရားကြီး	ဦးသုဇန	အနော်ရထာ ရပ်ကွက်
၆	အင်းဝကျောင်း	ဦးပဏ္ဍိ	အပျောက်(၁)
မြို့နယ်ချုပ်	၆		

အခြားဘာသာရေးအဆောက်အဦများ

၄၆။ တိုက်ကြီးမြို့နယ်ရှိ အခြားဘာသာရေးအဆောက်အဦများနှင့် ဆိုင်သောအချက်အလက်များအား အောက်ပါအတိုင်း ဖော်ပြအပ်ပါသည်-

စဉ်	ခရစ်ယာန်		အစ္စလာမ်		ဟိန္ဒူ ဘုရားကျောင်း		တရုတ် ဘုရားကျောင်း	
	မြို့	ကျေး လက်	မြို့	ကျေး လက်	မြို့	ကျေး လက်	မြို့	ကျေး လက်
၁	၄	၄၁	၄	၅	၃	-	၃	-
မြို့နယ် ချုပ်	၄	၄၁	၄	၅	၃	-	၃	-

သမိုင်းဝင် ထင်ရှားသောအဆောက်အဦနှင့် နေရာများ

၄၇။ တိုက်ကြီးမြို့နယ်ရှိသော သမိုင်းဝင်ထင်ရှားသော အဆောက်အဦနှင့်နေရာများမှာ အောက်ပါအတိုင်းဖြစ်ပါသည်-

စဉ်	သမိုင်းဝင် အဆောက်အဦ	တည်နေရာ	ယဉ်ကျေးမှု ဇုန်အမည်	တည်နေရာ
၁	တဘူးမြို့ဟောင်း	ကျွဲဘုတ်အုပ်စု	-	-
၂	လှိုင်မြို့ဟောင်း	လှိုင်အုပ်စု	-	-
၃	လောကမှန်အောင် ဘုရားနှင့် ပိဋကတ် ကျောက်စာတော်များ	အပျောက်မြို့	-	-
၄	အင်းဝကျောင်းတိုက်	။	-	-
မြို့နယ်ချုပ်	၄			

၆၉
အခန်း(၉)

ဒေသဖွံ့ဖြိုးရေးဆိုင်ရာအချက်အလက်များ

ဒေသဖွံ့ဖြိုးရေးလုပ်ငန်းများ ဆောင်ရွက်နိုင်မှုအခြေအနေ

၄၈။ တိုက်ကြီးမြို့နယ်၏ ဒေသဖွံ့ဖြိုးရေးလုပ်ငန်းများ ဆောင်ရွက်မှုအခြေအနေမှာ အောက်ပါအတိုင်းဖြစ်ပါသည်-

(က) ကျေးလက်ဒေသဖွံ့ဖြိုးတိုးတက်ရေးဦးစီးဌာနမှ ဆောင်ရွက်သည့် လုပ်ငန်းများ

(၁) မြို့- ကျေးလက်၊ ကျေးရွာချင်းဆက်လမ်းများ

စဉ်	လမ်းအရေအတွက်	အရှည် (မိုင်-ဖာလုံ)	အမျိုးအစား										
			ကတ္တရာ		ကျောက်ချော		မြေသား		ဂံ		ကွန်ကရစ်		
			အရေအတွက်	မိုင်/ဖာလုံ	အရေအတွက်	မိုင်/ဖာလုံ	အရေအတွက်	မိုင်/ဖာလုံ	အရေအတွက်	မိုင်/ဖာလုံ	အရေအတွက်	မိုင်/ဖာလုံ	
မြို့နယ်ချုပ်	၁	၀.၇၁၂	-	-	-	-	-	-	-	၁	၀.၇၁၂	-	-

(၂) တံတားများ

စဉ်	တံတားအမည်	အရှည်(ပေ)	အမျိုးအစား	ဆောက်လုပ်မှုပုံစံ	
				အသစ်	ပြင်ထိန်း
-	-	-	-	-	-
မြို့နယ်ချုပ်		တင်ပြရန်မရှိပါ			

(၃) သောက်သုံးရေရရှိရေးလုပ်ငန်း

စဉ်	လုပ်ငန်းတည် နေရာ	အမျိုးအစားနှင့်အတိုင်းအတာ					အကျိုး ပြု အိမ်ခြေ
		ရေ ကန်	ရေ တွင်း	အဝီစိ တွင်း	လျှို ပိတ်	မြစ်ရေ တင်	
ပြည်ထောင်စုရန်ပုံငွေဖြင့်ဆောင်ရွက်သည့်ကျေးလက်ရေပေးရေးစာရင်း							
၁	ရေတွင်းကြီးကျေးရွာ၊ ဥပျံအုပ်စု	-	-	၁	-	-	၁၀၀
၂	အုန်းကုန်းကျေးရွာ၊ သာယာကုန်းအုပ်စု	-	-	၁	-	-	၃၄၁
၃	အလယ်ရွာကျေးရွာ၊ လိမ္မော်ခြံအုပ်စု	-	-	၁	-	-	၄၈
၄	ရေသိုးရွာသစ်ကျေးရွာ၊ တဘူးရေသိုးအုပ်စု	-	-	၁	-	-	၁၁၀
၅	မီးဖြူကုန်းကျေးရွာ၊ သရက်ချောင်းအုပ်စု	-	-	၁	-	-	၈၃
၆	ရေတွင်းကုန်းကျေးရွာ၊ ပုတ္တအုပ်စု	-	-	၁	-	-	၁၄
၇	အုန်းပင်စုကျေးရွာ၊ ကွမ်းခြံကုန်းအုပ်စု	-	-	၁	-	-	၁၀၃
တိုင်းဒေသကြီးရန်ပုံငွေဖြင့်ဆောင်ရွက်သည့်ကျေးလက်ရေပေးရေးစာရင်း							
၁	ရေစက်တောင်ကျေးရွာ၊ မလေးရှားပိုင်အုပ်စု	-	-	၁	-	-	၁၀၈
၂	ဘုတရာကျေးရွာ၊ ပန်းပင်တန်းအုပ်စု	-	-	၁	-	-	၇၂
၃	ခမ္ဘိတ်ကျေးရွာ၊ အလဘုတ်အုပ်စု	-	-	၁	-	-	၄၈၇
၄	စမ်းရွာကျေးရွာ၊ စမ်းရွာအုပ်စု	-	-	မြေသားရေ ကန်ခြံစည်း ရိုးခတ်ခြင်း	-	-	၂၃၅

စဉ်	လုပ်ငန်းတည်နေရာ	အမျိုးအစားနှင့်အတိုင်းအတာ					အကျိုး ဖြူ အိမ်ခြေ
		ရေ ကန်	ရေ တွင်း	အဝိစိ တွင်း	လျှို ပိတ်	မြစ်ရေ တင်	
၅	စမ်းရွာကျေးရွာ၊ စမ်းရွာအုပ်စု	-	-	မြေသားရေ ကန်မြဲစည်း ရိုးခတ်ခြင်း	-	-	၂၃၅
၆	ရေအိုးစင်ကျေးရွာ၊ စမ်းရွာအုပ်စု	-	-	မြေသားရေ ကန်မြဲစည်း ရိုးခတ်ခြင်း	-	-	၁၃၁
၇	ကျွန်းတောကုန်းကျေးရွာ ၊ဂုံညှင်းတန်းအုပ်စု	-	-	မြေသားရေ ကန်မြဲစည်း ရိုးခတ်ခြင်း	-	-	၁၃၄
၈	ကွေ့ကုန်းကျေးရွာ၊ ဘောလကွတ်အုပ်စု	-	-	၁	-	-	၁၂၃
၉	ရွှေပြည်အေးကျေးရွာ၊ ကျွဲဘုတ်အုပ်စု	-	-	၁	-	-	၂၅
မွမ်းမံရန်ပုံငွေဖြင့်ဆောင်ရွက်သည့်ကျေးလက်ရေပေးရေးစာရင်း							
၁	ဇီးကုန်းကျေးရွာ၊ ဘိန္နောအုပ်စု	-	-	၁	-	-	၅၂
၂	အုန္နီပင်ကျေးရွာ၊ မလေးရှားဝိုင်အုပ်စု	-	-	၁	-	-	၉၇
နိုင်ထောက်(ယူနီဆက်)ရန်ပုံငွေဖြင့်ဆောင်ရွက်သည့်ကျေးလက်ရေပေးရေးစာရင်း							
၁	စိုင်းတမော့လေးခူးကျေး ရွာ၊ကတိုင်စိန်အုပ်စု	-	-	၁	-	-	၁၄၀
၂	စိုင်းတမော့ကျေးရွာ၊ ကတိုင်စိန်အုပ်စု	-	-	၁	-	-	၁၉၂
	မြို့နယ်ချုပ်			၂၀			၂၅၇၁

(၄) လျှပ်စစ်မီးလင်းရေးလုပ်ငန်း

စဉ်	လုပ်ငန်း တည်နေရာ	ဆောင်ရွက်သည့်နည်းလမ်း						အကျိုး ပြုအိမ် ခြေ
		မဟာ ဓါတ် အား	မီး စက်	နေရောင် ခြည်	လေ	ရေ အား	ဇီဝ	
၁	သနပ်ကုန်း ကျေးရွာ၊ ဂေါ့ကျေးရွာအုပ် စု	-	-	(NEPတစ်အိမ် သုံးဆိုလာ)	-	-	-	၁၁၀
မြို့နယ်ချုပ်		-	-	၁	-	-	-	၁၁၀

(၅) မြစ်မီးရောင်ကျေးရွာစီမံကိန်းလုပ်ငန်း

စဉ်	ကျေးရွာအမည်	အိမ်ခြေ	အိမ်ထောင်စု	ခွင့်ပြုငွေ ကျပ်(သိန်း)
၁	ကျီးပင်အင်းကျေးရွာ	၂၀၁	၂၀၁	၄၈၃၂
၂	ကံသုံးဆင့်ကျေးရွာ	၁၈၇	၁၉၀	၄၈၄၀
၃	သရက်ကုန်းကျေးရွာ	၁၆၇	၁၇၉	၃၇၆၀
၄	အင်းလန်ကျေးရွာ	၂၇၅	၂၇၅	၄၅၈၅
၅	ဂုံညင်းတန်း	၁၁၅	၁၁၅	၃၅၈၅
၆	မိုးကုလားအရှေ့	၁၁၄	၁၁၉	၃၉၂၅
၇	မြို့ကွက်	၈၉	၈၉	၃၅၇၅
၈	ပန်းဆွဲ	၁၁၈	၁၂၀	၄၈၀၀
၉	အောက်အလဘုတ်	၁၀၉	၁၂၁	၄၆၃၇
၁၀	ကြုံတကင်း	၁၀၂	၁၀၂	၄၈၈၀
၁၁	ကြီးပင်လဟာ(တ)	၁၀၉	၁၀၉	၄၁၀၀
၁၂	အောက်ရေကန်ကုန်း	၁၅၀	၁၅၀	၃၅၈၀
၁၃	ကြို့ချောင်း	၁၉၇	၂၀၉	၃၉၅၀
၁၄	တဘူးဝ	၁၉၇	၂၀၂	၄၁၅၀
၁၅	ညောင်လေးပင်	၁၃၅	၁၃၅	၃၆၅၀

စဉ်	ကျေးရွာအမည်	အိမ်ခြေ	အိမ်ထောင်စု	ခွင့်ပြုငွေ ကျပ်(သိန်း)
၁၆	ရန်လုံးနိုင်	၁၇၀	၁၅၇	၃၆၅၀
၁၇	ညောင်ကုန်း	၉၅	၉၅	၃၆၅၀
၁၈	ရေတာလေး	၈၀	၈၀	၃၆၅၀
၁၉	ဘွက်ကုန်း	၁၁၇	၁၁၇	၃၆၆၀
၂၀	လဟာဇောင်း/ဥတို	၁၃၁	၁၃၁	၃၆၆၀
၂၁	အုန်းပင်ကွင်း	၉၆	၉၆	၄၃၁၀
၂၂	ဝါးဘိုးစု/သပြေတန်း	၁၃၉	၁၄၅	၄၃၀၀
၂၃	လှိုင်	၁၂၉	၁၃၁	၄၀၂၀
၂၄	ဘိန္နော	၁၅၉	၁၈၁	၄၀၂၀
၂၅	သနပ်ကုန်း	၁၁၀	၁၁၉	၃၇၅၅
၂၆	တောင်ရပ်ဇီးကုန်း	၁၈၀	၁၈၀	၃၆၉၀
၂၇	စိုင်တမော့	၁၄၀	၁၅၂	၃၇၄၀
၂၈	အလယ်စု	၁၆၅	၁၇၂	၃၇၄၅
၂၉	သက်သာ	၈၄	၈၄	၃၇၄၈
၃၀	စစ်ပင်ဝဲ	၇၅	၇၈	၃၇၄၅
၃၁	ကျွန်းတောကုန်း	၁၃၄	၁၃၄	၃၃၀၀
၃၂	သဃ်န်းတော်	၈၄	၉၂	၃၃၁၀
၃၃	ဒိုက်ကံ	၁၀၁	၁၀၁	၂၉၉၀
၃၄	ပိုးတီကုန်း	၁၀၈	၁၂၁	၂၉၉၀
၃၅	စမ်းရွာ	၂၃၅	၂၃၇	၂၉၉၀
၃၆	အစုကြီး	၁၂၈	၁၃၁	၂၉၉၀
၃၇	မွတ်သား	၁၁၀	၁၁၂	၂၉၈၀
၃၈	ရေတွင်းဖြူ+ရေတွင်း ကုန်း	၉၂	၁၀၀	၂၉၉၀
၃၉	ကတက်ကုန်း	၁၀၃	၁၀၃	၂၉၈၀
	မြို့နယ်ချုပ်	၅၂၃၀	၅၃၆၅	၁၄၇၇၁၂

(၆) ကျေးလက်အိမ်ယာဖွံ့ဖြိုးရေးလုပ်ငန်း

စဉ်	ကျေးရွာအမည်	ခွင့်ပြု အိမ်ခြေ	ပြီးစီးအိမ်ခြေ	ကုန်ကျငွေ ကျပ်(သိန်း)
-	-	-	-	-
မြို့နယ်ချုပ်		တင်ပြရန်မရှိပါ		

(၇) ကျေးလက်အိမ်သာလုပ်ငန်း

စဉ်	ကျေးရွာအမည်	ခွင့်ပြုလုံးရေ	ပြီးစီးလုံးရေ	ကုန်ကျငွေ ကျပ်(သိန်း)
-	-	-	-	-
မြို့နယ်ချုပ်		တင်ပြရန်မရှိပါ		

(၁) အစိုးရနှင့်ပြည်သူ့ဆောင်ရွက်သည့် ဒေသဖွံ့ဖြိုးရေး
လုပ်ငန်းများ

စဉ်	လုပ်ငန်း အမည်	အရွယ် အစား / အရှည်	ကုန်ကျငွေ(ကျပ်သိန်း)			ပြီးစီးရက်
			အစိုးရ	ပြည် သူ	ပေါင်း	
၁	ရှမ်းကွင်းကျေးရွာ ကွန်ကရစ်ဘီးလမ်းခင်းခြင်း	၂(၁၀၉၀'x၃' x၆")	၁၀၀	၅	၁၀၅	၂၅.၅.၂၀၁၉
၂	ဆင်ခြံကျေးရွာ ကွန်ကရစ်ဘီးလမ်းခင်းခြင်း	၂(၁၁၂၀'x၃' x၆")	၁၀၀	၅	၁၀၅	၂၅.၅.၂၀၁၉
၃	ဇီးကုန်းကျေးရွာ ကွန်ကရစ်ဘီးလမ်းခင်းခြင်း	၂(၁၀၉၀'x၃' x၆")	၁၀၀	၅	၁၀၅	၂၅.၅.၂၀၁၉
၄	တောင်ဘို့လှကျေးရွာ ကွန်ကရစ်ဘီးလမ်းခင်းခြင်း	၂(၁၀၉၀'x၃' x၆")	၁၀၀	၅	၁၀၅	၂၅.၅.၂၀၁၉
၅	ဂျေကျေးရွာ၊ကွန်ကရစ်ဘီး လမ်းခင်းခြင်း	၂(၁၀၆၀'x၃' x၆")	၁၀၀	၅	၁၀၅	၂၅.၅.၂၀၁၉

စဉ်	လုပ်ငန်း အမည်	အရွယ် အစား / အရှည်	ကုန်ကျငွေ(ကျပ်သိန်း)			ပြီးစီးရက်
			အစိုးရ	ပြည်သူ	ပေါင်း	
၆	အညာပိုင်းကျေးရွာ ကွန်ကရစ်လမ်းခင်းခြင်း	(၈၀၃'x၈'x၆ ")	၁၀၀	၅	၁၀၅	၂၅.၅.၂၀၁၉
၇	မိုးကုလားအနောက်စု ကွန်ကရစ်လမ်းခင်းခြင်း	(၄၆၀'x၁၂'x ၇")	၁၀၀	၅	၁၀၅	၂၅.၅.၂၀၁၉
၈	ငါးလာချောင်း ကွန်ကရစ်လမ်းခင်းခြင်း	(၅၆၀'x၁၂'x ၆")	၁၀၀	၅	၁၀၅	၂၅.၅.၂၀၁၉
၉	လေးဒူးကျေးရွာ ဂဝံလမ်းခင်းခြင်း	(၁၁၆၀'x၁၀' x၈")	၁၀၀	၅	၁၀၅	၂၅.၅.၂၀၁၉
၁၀	အလယ်ရွာ ဂဝံလမ်းခင်းခြင်း	(၁၃၁၀'x၁၂' x၈")	၁၀၀	၅	၁၀၅	၂၅.၅.၂၀၁၉
၁၁	ချောင်းစောက် ဂဝုလမ်းခင်းခြင်း	(၁၅၄၅'x၁၀' x၆")	၁၀၀	၅	၁၀၅	၂၅.၅.၂၀၁၉
၁၂	ကျောက်ဖြာကုန်း ဂဝံလမ်းခင်းခြင်း	(၁၃၁၅'x၁၀' x၈")	၁၀၀	၅	၁၀၅	၂၅.၅.၂၀၁၉
၁၃	သိမ်ကုန်းကျေးရွာ ဂဝံလမ်းခင်းခြင်း	(၁၅၀၀'x၁၀' x၈")	၁၀၀	၅	၁၀၅	၂၅.၅.၂၀၁၉
၁၄	ရေတွင်းကုန်းရွာမ ဂဝံလမ်းခင်းခြင်း	(၁၀၆၅'x၁၂' x၈")	၁၀၀	၅	၁၀၅	၂၅.၅.၂၀၁၉
၁၅	ထန်းပင်ကွင်းတောင် ဂဝံလမ်းခင်းခြင်း	(၁၂၅၅'x၁၂' x၈")	၁၀၀	၅	၁၀၅	၂၅.၅.၂၀၁၉
၁၆	ကင်းပတီးအောက် ဂဝံလမ်းခင်းခြင်း	(၁၇၁၀'x၉'x ၆")	၁၀၀	၅	၁၀၅	၂၅.၅.၂၀၁၉
၁၇	ဝက်ဖြူကုန်း ဂဝံလမ်းခင်းခြင်း	(၁၅၂၄'x၁၀' x၆")	၁၀၀	၅	၁၀၅	၂၅.၅.၂၀၁၉
၁၈	ဂုံညှင်းတန်းကျေးရွာ ဂဝံလမ်းခင်းခြင်း	(၁၂၁၃'x၁၀' x၈")	၁၀၀	၅	၁၀၅	၂၅.၅.၂၀၁၉

စဉ်	လုပ်ငန်း အမည်	အရွယ် အစား / အရည်	ကုန်ကျငွေ(ကျပ်သိန်း)			ပြီးစီးရက်
			အစိုးရ	ပြည်သူ	ပေါင်း	
၁၉	အောက်စုကျေးရွာ ကွန်ကရစ်တံတား ဆောက်လုပ်ခြင်း	(၂၅'x၁၀'x၁၂")	၁၀၀	၅	၁၀၅	၂၅.၅.၂၀၁၉
၂၀	ထန်းပင်ကွင်းမြောက် ဂဝံလမ်းခင်းခြင်း	(၁၂၅၅'x၁၂'x၈")	၁၀၀	၅	၁၀၅	၂၅.၅.၂၀၁၉
၂၁	ရွာသစ်ကုန်း ဂဝံလမ်းခင်းခြင်း	(၂၀၀၀'x၁၀'x၈")	၁၀၀	၅	၁၀၅	၂၅.၅.၂၀၁၉
၂၂	သံပုရာခုန်ကျေးရွာ ကွန်ကရစ်လမ်းခင်းခြင်း	၂(၇၂၇'x၃'x၈")	၁၀၀	၅	၁၀၅	၂၅.၅.၂၀၁၉
၂၃	ကျိုက်စတိုင်းကျေးရွာ ဂဝံလမ်းခင်းခြင်း	(၁၅၁၀'x၁၀'x၉")	၁၀၀	၅	၁၀၅	၂၅.၅.၂၀၁၉
၂၄	ကျောက်ပြင်သာကျေးရွာ ကြိုးတံတားတည်ဆောင်ခြင်း	(၁၇၀'x၁၀'x၂၇'x၈")	၁၀၀	၅	၁၀၅	၃၀.၉.၂၀၁၉
၂၅	မြောက်ချောကုန်းကျေးရွာ ကွန်ကရစ်လမ်းခင်းခြင်း	(၆၂၀'x၈'x၈")	၁၀၀	၅	၁၀၅	၃၀.၉.၂၀၁၉
၂၆	ဖလုံရွာမကျေးရွာ ဂဝံလမ်းခင်းခြင်း	(၁၅၀၀'x၁၀'x၈")	၁၀၀	၅	၁၀၅	၃၀.၉.၂၀၁၉

၄၉။ မြို့ပြစီမံကိန်း (Town Plan) နှစ်(၃၀)အတွက် မြေအသုံးချမှု ဆိုင်ရာလျာထားချက်

မြို့ပြစီမံကိန်း (Town Plan) နှစ်(၃၀)အတွက် မြေအသုံး ချမှုဆိုင်ရာ လျာထားချက်မှာ အောက်ပါအတိုင်းဖြစ်ပါသည်-

စဉ်	မြို့နယ်	လျာထား မြေဧကပေါင်း	လျာထားမည့် မြေကွက်ပေါင်း	မှတ်ချက်
-	-	-	-	-
မြို့နယ်ချုပ်		တင်ပြရန်မရှိပါ		

၇၈
အခန်း(၁၀)
အထွေထွေ

၅၀။ အခြားတင်ပြလိုသောအချက်များ

- တင်ပြရန်မရှိပါ။

-

နိဂုံး

၅၁။ တိုက်ကြီးမြို့နယ်၏ ဒေသဆိုင်ရာအချက်အလက်များကို ဌာနဆိုင်ရာများမှပေးပို့သော အချက်အလက်များ၊ ဒေသဆိုင်ရာ အချက်အလက်စာစောင်များ၊ မှတ်တမ်းများအပေါ်တွင် အခြေခံလျက် အကျဉ်းချုံးပြုစုထားခြင်းဖြစ်ပါသည်။ ဒေသဆိုင်ရာ အချက် အလက်များအားမှတ်တမ်း တင်စုစည်းတင်ပြခြင်းအားဖြင့် တိုက်ကြီးမြို့နယ် တစ်ခုလုံး၏ အချက်အလက်နှင့် ဖွံ့ဖြိုးတိုးတက်မှု အခြေအနေများကို လေ့လာသိရှိနိုင်ပြီး မိမိတို့၏လုပ်ငန်းများကို အထောက်အကူပြုမည် ဖြစ်ပါကြောင်း တင်ပြအပ်ပါသည်။

မြို့နယ်အုပ်ချုပ်ရေးမှူး
မြို့နယ်အထွေထွေအုပ်ချုပ်ရေးဦးစီးဌာန
တိုက်ကြီးမြို့နယ်

ရက်စွဲ၊ ၂၀၁၉ ခုနှစ်၊စက်တင်ဘာလ ()ရက်