

ရန်ကုန်တိုင်းဒေသကြီး

ရန်ကုန်အနောက်ပိုင်းခရိုင်
မြို့နယ်အထွေထွေအုပ်ချုပ်ရေးဦးစီးဌာန

စမ်းချောင်းမြို့နယ်

ဒေသဆိုင်ရာအချက်အလက်များ

ရက်စွဲ၊ ၂၀၁၉ ခုနှစ်၊ အောက်တိုဘာလ ()ရက်

မာတိကာ

စဉ်	အကြောင်းအရာ	စာမျက်နှာ	
		မှ	ထိ
	မြေပုံ		
	အခန်း(၁) နိဒါန်း နှင့် ဒေသသမိုင်း		
၁။	နိဒါန်း		
၂။	ဒေသ သမိုင်းအကျဉ်း	၂	
	အခန်း(၂) ပထဝီဝင်အနေအထား		
၃။	တည်နေရာနှင့် အကျယ်အဝန်း	၃	
၄။	နယ်နိမိတ်	၃	
၅။	မြေမျက်နှာသွင်ပြင်	၃	
၆။	ရေဆင်း	၃	
၇။	ပင်လယ်ရေမျက်နှာပြင်အထက်အမြင့်	၄	
	အခန်း(၃) ရာသီဥတုနှင့်သဘာဝပတ်ဝန်းကျင်		
၈။	ရာသီဥတု	၄	
၉။	သဘာဝပေါက်ပင်	၄	
၁၀။	တောရိုင်းတိရစ္ဆာန်များ	၄	
၁၁။	သဘာဝပတ်ဝန်းကျင်လက်ရှိအခြေအနေ	၅	
၁၂။	သဘာဝပတ်ဝန်းကျင်ထိန်းသိမ်းရေးလုပ်ငန်းများ	၅	
၁၃။	သဘာဝဘေးအန္တရာယ် ကျရောက်မှု	၅	

စဉ်	အကြောင်းအရာ	စာမျက်နှာ	
		မှ	ထိ
	အခန်း(၄) လူဦးရေဆိုင်ရာအချက်အလက်များ		
၁၄။	နေထိုင်သည့်တိုင်းရင်းသားလူမျိုးစုများ	၆	
၁၅။	အိမ်ခြေ ၊ အိမ်ထောင်စုနှင့်လူဦးရေ (က) အိမ်ခြေ/အိမ်ထောင်စု (ခ) လူဦးရေ	၇ ၇	
၁၆။	လူဦးရေတိုးနှုန်းနှင့် ကျား/မ အချိုး (က) လူဦးရေတိုးနှုန်းနှင့်ကျား/မ အချိုး (ခ) မွေးဖွား၊သေဆုံး၊ပြောင်းဝင်၊ပြောင်းထွက်လူဦးရေ	၈ ၈	
၁၇။	ကိုးကွယ်သည့်ဘာသာ	၈	
၁၈။	နိုင်ငံခြားသားများနေထိုင်မှု	၉	
	အခန်း(၅) အုပ်ချုပ်ရေးဆိုင်ရာအချက်အလက်များ		
၁၉။	အုပ်ချုပ်ရေးနယ်မြေ ဖွဲ့စည်းမှု	၁၀	
၂၀။	ရွေးကောက်ပွဲဆိုင်ရာ ကိစ္စရပ်များ (က) မြို့နယ်ရွေးကောက်ပွဲကော်မရှင်အဖွဲ့ခွဲ/ အဖွဲ့ဝင်စာရင်း (ခ) ဆန္ဒမဲပေးပိုင်ခွင့်ရှိသူဦးရေ (ဂ) နိုင်ငံရေးပါတီများ (ဃ) ရွေးချယ်ခံရသောလွှတ်တော်ကိုယ်စားလှယ်များ	၁၀ ၁၀ ၁၁ ၁၁	

စဉ်	အကြောင်းအရာ	စာမျက်နှာ	
		မှ	ထိ
	အခန်း(၆) စီးပွားရေးဆိုင်ရာ အချက်အလက်များ		
၂၁။	စီးပွားရေးဆိုင်ရာ ခြုံငုံသုံးသပ်ချက်	၁၂	
၂၂။	မြေအသုံးချမှု	၁၂	၁၃
၂၃။	ဆည်မြောင်းတာဝန်များနှင့်ဆည်ရေသောက်ဧရိယာ (က) ကိုယ့်အားကိုယ်ကိုးဆည်များ (ခ) မြစ်ရေတင်စီမံကိန်းများ (ဂ) တာဝန်များ/ရေထိန်းတံခါးများ	၁၃ ၁၄ ၁၄	
၂၄။	စိုက်ပျိုးရေးလုပ်ငန်း (က) အဓိကသီးနှံ(၁၀)မျိုး စိုက်ပျိုးထုတ်လုပ်မှု (ခ) နှစ်ရှည်သီးနှံစိုက်ပျိုးမှုအခြေအနေ (ဂ) အခြားဈေးကွက်ဝင်သီးနှံများစိုက်ပျိုးထုတ်လုပ်မှု (ဃ) လယ်ယာသုံးစက်ကိရိယာ သုံးစွဲမှုအခြေအနေ (င) လယ်ယာသုံးထယ်၊ထွန်နှင့်ကျွဲ၊နွားကောင်ရေ (စ) ဒေသတွင်းဆန်ဖူလုံမှုရာခိုင်နှုန်း (ဆ) ဒေသတွင်းဆီဖူလုံမှုရာခိုင်နှုန်း	၁၄ ၁၅ ၁၅ ၁၆ ၁၆ ၁၇ ၁၇	၁၅
၂၅။	မွေးမြူရေးလုပ်ငန်း (က) မွေးမြူရေးဇုန်များ (ခ) မြို့နယ်မွေးမြူရေး(ကောင်ရေ) (ဂ) မြို့နယ်အသားထုတ်လုပ်မှု(ပိဿာ)	၁၈ ၁၈ ၁၈	

စဉ်	အကြောင်းအရာ	စာမျက်နှာ	
		မှ	ထိ
	(ဃ) မြို့နယ်ကြက်/ဘဲ/ငုံးဥထုတ်လုပ်မှု(လုံး) (င) နို့ထွက်ပစ္စည်းထုတ်လုပ်မှု (စ) မြို့နယ်ငါးပုစွန်မွေးမြူမှုအခြေအနေ (ဆ) ရေချို၊ ရေငန်ငါးဖမ်းလုပ်ငန်းမှ အသားထုတ်လုပ်မှု	၁၈ ၁၉ ၁၉ ၁၉	
၂၆။	စက်မှုလက်မှုလုပ်ငန်း (က) စက်မှုဇုန်များ (ခ) မြို့နယ်ရှိစက်ရုံများ (ဂ) မြို့နယ်ရှိအလုပ်ရုံများ (ဃ) အိမ်တွင်းစက်မှုလက်မှုလုပ်ငန်းများ	၂၀ ၂၀ ၂၀ ၂၁	
၂၇။	သစ်တောလုပ်ငန်းဆောင်ရွက်မှုအခြေအနေ (က) သစ်တောများ (ခ) စီးပွားဖြစ်သစ်တောစိုက်ခင်း (ဂ) သစ်ထုတ်လုပ်မှု (ဃ) သစ်တောထွက်ပစ္စည်းများ	၂၁ ၂၁ ၂၂ ၂၂	
၂၈။	တွင်းထွက်ပစ္စည်းထုတ်လုပ်မှုလုပ်ငန်း (က) ဓာတ်သတ္တုတူးဖော်ထုတ်လုပ်မှု (ခ) ကျောက်မျက်တူးဖော်ထုတ်လုပ်မှု	၂၃ ၂၃	
၂၉။	စွမ်းအင်နှင့်လျှပ်စစ်ကဏ္ဍ (က) ဓာတ်ဆီ/ဒီဇယ် အရောင်းဆိုင်များ (ခ) သဘာဝဓါတ်ငွေ့အရောင်းဆိုင်များ	၂၃ ၂၄	၂၄

စဉ်	အကြောင်းအရာ	စာမျက်နှာ	
		မှ	ထိ
၃၀။	ပို့ဆောင်ရေးနှင့်လမ်းပန်းဆက်သွယ်ရေးလုပ်ငန်း (က) လေကြောင်းလမ်း (ခ) ရေကြောင်းလမ်း (ဂ) ရထားလမ်းနှင့်ဘူတာရုံများ (ဃ) ကားဂိတ်များ	၂၄ ၂၄ ၂၅ ၂၅	
၃၁။	လမ်းဦးစီးဌာနမှ လုပ်ငန်းများ (က) ကားလမ်းများ (ခ) မြို့နယ်ချင်းဆက်လမ်းများ (ဂ) တံတားများ (ဃ) လမ်း၊တံတားသုံးစက်ကိရိယာများ (င) လမ်း၊တံတားအသုံးပြုခကောက်ခံသည့်လုပ်ငန်း	၂၅ ၂၇ ၂၇ ၂၇ ၂၇	၂၆
၃၂။	ဟိုတယ်နှင့်ခရီးသွားလုပ်ငန်း (က) ဟိုတယ်၊မိုတယ်၊အင်း၊ တည်းခိုခန်း (ခ) ကမ်းခြေ/ အပန်းဖြေနေရာ	၂၈ ၂၉	၂၉
၃၃။	သမဝါယမအသင်းများ	၂၉	
၃၄။	စီးပွားရေးဆိုင်ရာ အခြေခံအဆောက်အအုံများ (က) ကုမ္ပဏီ၊ ကုန်စည်ဒိုင်၊ပွဲရုံ၊ဈေးနှင့်ကုန်တိုက်များ (ခ) ဘဏ်များ (ဂ) စတိုးဆိုင်နှင့်အရောင်းဆိုင်များ	၃၀ ၃၅ ၃၆	၃၅ ၃၆ ၃၇

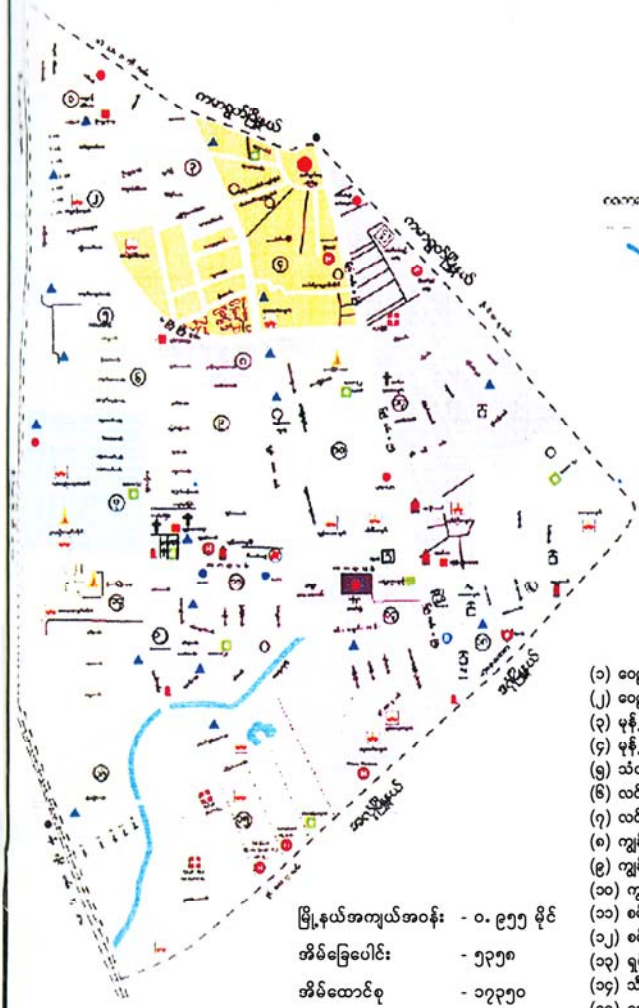
စဉ်	အကြောင်းအရာ	စာမျက်နှာ	
		မှ	ထိ
၃၅။	စည်ပင်သာယာရေးလုပ်ငန်းများ (က) ဈေးလုပ်ငန်း (ခ) သောက်သုံးရေရရှိရေးလုပ်ငန်း (ဂ) သန့်ရှင်းရေးလုပ်ငန်း (ဃ) လမ်း၊တံတားလုပ်ငန်း	၃၇ ၃၈ ၃၈ ၃၈	
၃၆။	ပုံနှိပ်လုပ်ငန်းနှင့် မီဒီယာလုပ်ငန်းများ (က) ပုံနှိပ်လုပ်ငန်းနှင့် တေးသံသွင်း၊ ဗွီဒီယို (ခ) မီဒီယာလုပ်ငန်းများ	၃၉ ၃၉	
၃၇။	ပြည်တွင်း အသားတင်ထုတ်လုပ်မှုနှင့်ဝန်ဆောင်မှု တန်ဖိုး	၄၀	
၃၈။	လူတစ်ဦးချင်းဝင်ငွေ	၄၀	
၃၉။	အသက်မွေးဝမ်းကျောင်းလုပ်ငန်းအလိုက် အလုပ်လုပ် သူဦးရေ	၄၁	
၄၀။	အလုပ်လုပ်နိုင်သူဦးရေနှင့် အလုပ်လက်မဲ့ဦးရေ	၄၁	


စဉ်	အကြောင်းအရာ	စာမျက်နှာ	
		မှ	ထိ
	အခန်း(၇) လူမှုရေးဆိုင်ရာ အချက်အလက်များ		
၄၁။	ပညာရေးကဏ္ဍ (က) အဆင့်မြင့်ပညာ (ခ) အခြေခံပညာ (ဂ) မူလတန်းကြိုကျောင်း (ဃ) ဘုန်းတော်ကြီးသင်ပညာရေးကျောင်း (င) ကျောင်းနေအရွယ်ကလေးများ ကျောင်းအပ်နှံမှု (စ) တက္ကသိုလ်ဝင်တန်းအောင်မြင်မှု (ဆ) စာတတ်မြောက်မှု ရာခိုင်နှုန်း (ဇ) သင်ကြားမှု သင်ယူမှုအထောက်အကူပြုစာသင်ခန်းများဖွင့်လှစ်နိုင်မှု (ဈ) စာကြည့်တိုက်များဖွင့်လှစ်နိုင်မှု	၄၂ ၄၂ ၄၄ ၄၅ ၄၅ ၄၅ ၄၆ ၄၆ ၄၇	၄၄
၄၂။	ကျန်းမာရေးကဏ္ဍ (က) ဆေးရုံများ (ခ) ဆေးပေးခန်းများ (ဂ) ကျေးလက်ကျန်းမာရေးဌာန/ဌာနခွဲ (ဃ) ကျန်းမာရေးစောင့်ရှောက်မှု (င) ဒေသတွင်း အများဆုံးဖြစ်တတ်သောရောဂါများ (စ) HIV/ AIDS-ရောဂါ ဖြစ်ပွား/ သေဆုံးဦးရေ (ဆ) ကျန်းမာရေးဆိုင်ရာ အညွှန်းကိန်းများ	၄၇ ၄၈ ၅၁ ၅၁ ၅၂ ၅၂ ၅၂	၅၁

စဉ်	အကြောင်းအရာ	စာမျက်နှာ	
		မှ	ထိ
၄၃။	လူမှုရေးအသင်းအဖွဲ့များ (က) INGO (ခ) NGO (ဦးရေ) (ဂ) အသင်းအဖွဲ့များ	၅၃ ၅၃ ၅၃	၅၄
၄၄။	အားကစားနှင့်ဖျော်ဖြေရေးလုပ်ငန်းများ	၅၄	
	အခန်း(၈) ဘာသာရေးဆိုင်ရာအချက်အလက်များ		
၄၅။	ဗုဒ္ဓဘာသာဆိုင်ရာအဆောက်အဦများနှင့်သာသနာဝင်ပုဂ္ဂိုလ်များ (က) သာသနိကအဆောက်အဦများ (ခ) ရဟန်းသံဃာနှင့်သီလရှင်များ (ဂ) ထင်ရှားသည့်ဘုရား၊စေတီ၊ပုထိုးများ (ဃ) ထင်ရှားသည့်ဘုန်းတော်ကြီးကျောင်းများ	၅၅ ၅၅ ၅၅ ၅၆	၅၆
၄၆။	အခြားဘာသာရေးအဆောက်အဦများ	၅၇	
၄၇။	သမိုင်းဝင်ထင်ရှားသောအဆောက်အဦနှင့်နေရာများ	၅၇	

စဉ်	အကြောင်းအရာ	စာမျက်နှာ	
		မှ	ထိ
	အခန်း(၉) ဒေသဖွံ့ဖြိုးရေးဆိုင်ရာအချက်အလက်များ		
၄၈။	ဒေသဖွံ့ဖြိုးရေးလုပ်ငန်းများဆောင်ရွက်နိုင်မှုအခြေအနေ (က) ကျေးလက်ဒေသဖွံ့ဖြိုးတိုးတက်ရေးဦးစီးဌာနမှ ဆောင်ရွက်သည့်လုပ်ငန်းများ (ခ) အစိုးရနှင့်ပြည်သူ့ဆောင်ရွက်သည့်ဒေသဖွံ့ဖြိုးရေး လုပ်ငန်းများ	၅၈ ၆၀	၆၀ ၆၈
၄၉။	မြို့ပြစီမံကိန်း(TownPlan)နှစ်(၃၀)အတွက်မြေအသုံးချမှု ဆိုင်ရာလျာထားမှု	၆၈	၆၉
	အခန်း(၁၀) အထွေထွေ		
၅၀။	အခြားတင်ပြလိုသောအချက်များ	၆၉	
၅၁။	နိဂုံး	၆၉	

စမ်းချောင်းမြို့နယ် အခြေပြမြေပုံ



ဝက်ကား - ဘလက်မ ၈ ဝက်
 - - - - - ဒြပ်နှံနယ်နိမိတ်
 သလပြင်းစုလောင်း

ရပ်ကွက်များ

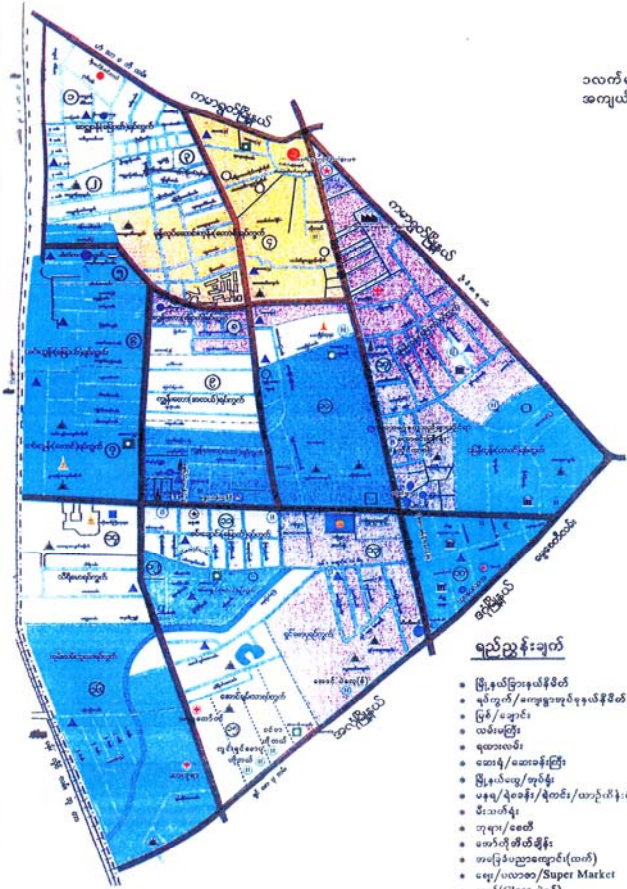
- (၁) ဝေဠုဝန် (မြောက်)
- (၂) ဝေဠုဝန် (တောင်)
- (၃) မုန့်လုပ်ဆောင်းကုန်း(မြောက်)
- (၄) မုန့်လုပ်ဆောင်းကုန်း(တောင်)
- (၅) သံတံတား
- (၆) လင်းလွန်း(မြောက်)
- (၇) လင်းလွန်း(တောင်)
- (၈) ကျွန်းတော(မြောက်)
- (၉) ကျွန်းတော(အလယ်)
- (၁၀) ကျွန်းတော(တောင်)
- (၁၁) စမ်းချောင်း(မြောက်)
- (၁၂) စမ်းချောင်း(တောင်)
- (၁၃) ရှင်စောပု
- (၁၄) သီရိစော
- (၁၅) အောင်ချမ်းသာ
- (၁၆) ဟမ်းလမ်းဘူတာ
- (၁၇) မြေနီကုန်း(မြောက်)
- (၁၈) မြေနီကုန်း(တောင်)

မြို့နယ်အကျယ်အဝန်း - ၀. ၉၅၅ မိုင်
 အိမ်ခြေပေါင်း - ၅၃၅၈
 အိမ်ထောင်စု - ၁၇၃၅၀
 လူဦးရေ - ၈၅၉၈၂

ရန်ကုန်အနောက်ပိုင်းခရိုင်၊ စမ်းချောင်းမြို့နယ်၊ မြို့အကွက်ချမြေပုံ



၁လက်မ ၇၅ လိုက်
အကျယ်အဝန်း ၀.၉၅၅ (၁)မိုင်



ရည်ညွှန်းချက်

- မြို့နယ်ခြားနယ်နိမိတ်
- ရုပ်အုပ်/မဟာဗျူဟာရုပ်အုပ်နိမိတ်
- ငြိမ် / နေရာ
- ယာယီမြို့
- ရထားလမ်း
- အေးခန်း/အေးခန်းကြီး
- မြို့နယ်အဖွဲ့/အဖွဲ့
- မရေ/ရေခဲ/ရေခဲ/အားလုံးနဲ့
- ဝိသေသန
- ဘုရား/စေတီ
- အောက်တိုက်စီနီ
- အခြေခံညာအောင်(အင်)
- မဏ္ဍ/မဟာစာ/Super Market
- အင်(Class နဲ့ရန်)
- ဓက်/အထုပ်
- အင်အင်/အထုပ်
- CNG အစုစည်း/အင်အင်
- နံရိုး
- နံရိုး
- အင်အင်/အထုပ်
- အင်အင်/အထုပ်
- အင်အင်/အထုပ်



စမ်းချောင်းမြို့နယ်ဒေသဆိုင်ရာအချက်အလက်များ

အခန်း(၁)

နိဒါန်းနှင့်ဒေသသမိုင်း

နိဒါန်း

၁။ အထွေထွေအုပ်ချုပ်ရေးဦးစီးဌာနသည် ပြည်ထောင်စုအစိုးရအဖွဲ့ရုံး၊ ဝန်ကြီးဌာနအောက်ရှိဌာနဖြစ်ပြီး တရားဥပဒေစိုးမိုးရေး၊ ရပ်ရွာအေးချမ်းသာယာရေး၊ နိုင်ငံတော်အစိုးရ၏ မူဝါဒများအကောင်အထည်ဖော်ရေး၊ ကောင်းမွန်သောအုပ်ချုပ်ရေးစနစ်ဖော်ဆောင်ရေးနှင့် ပြည်သူ့ပုဂ္ဂိုလ်ပြုဒေသဖွံ့ဖြိုးရေး လုပ်ငန်းများ ဆောင်ရွက်ရေးဟူသော ရည်မှန်းချက်တာဝန်များကိုအောင်မြင် အောင်ဆောင်ရွက်လျက်ရှိပါသည်။ အထွေထွေအုပ်ချုပ်ရေးဦးစီးဌာနတွင် တာဝန်ထမ်းဆောင်ကြသည့် အဆင့်ဆင့်သော အရာထမ်း၊ အမှုထမ်းများသည် ရုံးချုပ်အဆင့်မှအောက်ခြေ ရပ်ကွက်/ ကျေးရွာ အုပ်စုအဆင့်အထိ အထွေထွေအုပ်ချုပ်ရေးဦးစီးဌာနရုံးအသီးသီးတွင် တာဝန်ထမ်းဆောင်ကြပြီး နိုင်ငံတော်အုပ်ချုပ်ရေး ယန္တရားချောမွေ့စွာလည်ပတ်ရေးတွင် ပါဝင်ဆောင်ရွက်ခြင်း၊ ဝန်ကြီးဌာန၏ရည်မှန်းချက် တာဝန်များ၊အခြားဝန်ကြီးဌာနမှ ပေးအပ်သော တာဝန်များနှင့် ဒေသန္တရအစိုးရအဖွဲ့များမှ ပေးအပ်သော လုပ်ငန်းတာဝန်များကို ကျေပွန်စွာ ထမ်းဆောင်နေကြရသည်ဖြစ်ရာ ဒေသဆိုင်ရာအချက်အလက်များပြုစုထားရှိခြင်းသည် များစွာအရေးပါလာပါသည်။ ဒေသဆိုင်ရာအချက်အလက်များပြုစုခြင်းဖြင့် မိမိတို့၏လုပ်ငန်း ဆောင်ရွက်ရာတွင် အထောက်အကူပြုသကဲ့သို့အကြီးအကဲများ နယ်မြေသို့ ကွင်းဆင်းရာတွင်နယ်မြေ၏အချက်အလက်များ ကိုလွယ်ကူစွာ သိရှိနိုင်မည်ဖြစ်ပါသည်။ ဤစာအုပ်သည် စမ်းချောင်း မြို့နယ်၏ဒေသဆိုင်ရာ အချက်အလက်များ(၂၀၁၉ခုနှစ်၊ စက်တင်ဘာလကုန်ထိ အခြေအနေ)ကို သက်ဆိုင်ရာ ဌာနအသီးသီးမှ ပေးပို့သောကိန်းဂဏန်းများနှင့်အညီ ပြုစုတင်ပြထားခြင်းဖြစ်ပါသည်။

ဒေသသမိုင်းအကျဉ်း

၂။ စမ်းချောင်းမြို့နယ်သည် သမိုင်းအစဉ်အဆက်ကပင် တည်ရှိသော နှစ်သက်ကြာရှည်ပြီးဖြစ်သည့် မြို့နယ်ဖြစ်ပါသည်။ မွန်ရာဇဝင်စသည်များ တွင်ရှင်စောပုသည် ရှမ်းမြို့အသစ်တည်ခဲ့ကြောင်း ဖော်ပြထားပါသည်။ ရှင်စောပုစံတော်မူသွားသော မြို့ဟောင်းနေရာသည် ယခုတိုင်ရှင်စောပုရပ် ကွက်ဟု ထင်ရှားစွာတည်ရှိပါသည်။ စမ်းချောင်းဟုအမည်ထင်ရခြင်းမှာ ရွာကိုဖြတ်၍ စမ်းချောင်းရှိခြင်းကြောင့်ဖြစ်သည်။ ယင်းမှာရေဆိုးမြောင်း အဖြစ်သာ စီးဆင်းပါတော့သည်။ ရှမ်းကုန်သည်များနေထိုင်ခြင်းကြောင့် ရှမ်းလမ်းဟု ဖြစ်ပေါ်လာပါသည်။ အထက်မြန်မာနိုင်ငံ မြန်မာဘုရင် လက်အောက်မှ ထွက်ပြေးလာကြသော မြန်မာမင်းဆွေမင်းမျိုးများ စမ်းချောင်း ရပ်ကွက်တွင် အများအပြားနေထိုင်ကြရာ မင်းလမ်းဟု ယခုတိုင်ခေါ်တွင် သည်။ အမတ်ကြီးဦးဖီးနေထိုင်သည်ကိုအစွဲပြု၍ ဦးဖီးလမ်း၊ ရှမ်းအမျိုးသား ဦးဂွယ်နေထိုင်သည်ကို အစွဲပြု၍ ဦးဂွယ်လမ်း၊ သဲပုံစေတီနှင့် မြင့်မိုရ်ပွဲများကို အစွဲပြု၍ မြင့်မိုရ်လမ်း၊ ဆီဆုံများတည်ရှိခြင်းကိုအစွဲပြု၍ ဆီဆုံလမ်းဟု ခေါ်တွင်ခဲ့ပါသည်။ ၁၉၇၁ခုနှစ် စနစ်သစ်အုပ်ချုပ်ရေးအစပြုသည့်အချိန် မှစ၍ စမ်းချောင်းမြို့နယ်ဟု သီးခြားမြို့နယ်တစ်ခုအနေဖြင့် ဖွဲ့စည်းဖြစ် ပေါ်ခဲ့ပါသည်။

အခန်း(၂)

ပထဝီဝင် အနေအထား

တည်နေရာနှင့်အကျယ်အဝန်း

၃။ စမ်းချောင်းမြို့နယ်သည် မြောက်လတ္တီတွဒ်၁၆ ဒီဂရီ ၄၅ မိနစ်မှ ၁၆ ဒီဂရီ ၄၆ မိနစ်အကြား၊ အရှေ့လောင်ဂျီတွဒ် ၉၆ ဒီဂရီ ၉၆ မိနစ်မှ ၉၆ ဒီဂရီ ၉၇ မိနစ် အကြားတွင်တည်ရှိပါသည်။ စမ်းချောင်းမြို့နယ်၏ ဧရိယာစတုရန်း မိုင်မှာ အောက်ပါအတိုင်း ဖြစ်ပါသည်-

စဉ်	မြို့နယ်	မြို့ဧရိယာ စတုရန်းမိုင်	ကျေးရွာအုပ်စု ဧရိယာစတုရန်းမိုင်	မြို့နယ်ဧရိယာ စတုရန်းမိုင်
၁	စမ်းချောင်း	-	-	၀.၉၅၅
	မြို့နယ်ချုပ်	-	-	၀.၉၅၅

နယ်နိမိတ်

၄။ စမ်းချောင်းမြို့နယ်၏ အရှေ့ဘက်တွင် ကမာရွတ်မြို့နယ်၊ တောင်ဘက်တွင် ဒဂုံမြို့နယ်နှင့်အလုံမြို့နယ်၊ အနောက်ဘက်တွင် ကြည့်မြင်တိုင်မြို့နယ် တို့နှင့်ထိစပ်လျက်ရှိပြီး မြောက်ဘက်တွင် ကမာရွတ်မြို့နယ်တို့နှင့် နယ်နိမိတ် ထိစပ်လျက်ရှိပါသည်။

မြေမျက်နှာသွင်ပြင်

၅။ စမ်းချောင်းမြို့နယ်သည် အရှေ့မြောက်ပိုင်း၊ မြောက်ပိုင်းနှင့် အနောက်ပိုင်းတို့တွင် အနည်းငယ်မြင့်၍ အလယ်ပိုင်းမှ တောင်ပိုင်းသို့ တဖြည်းဖြည်းနိမ့်ဆင်းလာသည်ကို တွေ့ရှိရပါသည်။

ရေဆင်း

၆။ စမ်းချောင်းမြို့နယ်အတွင်း မြစ်ချောင်းများမရှိပါ။

ပင်လယ်ရေမျက်နှာပြင်အထက်အမြင့်

၇။ စမ်းချောင်းမြို့နယ်၏ ပင်လယ်ရေမျက်နှာပြင်အမြင့်မှာ (၅၀)ပေဖြစ်ပါသည်။

အခန်း(၃)

ရာသီဥတုနှင့် သဘာဝပတ်ဝန်းကျင်

ရာသီဥတု

၈။ စမ်းချောင်းမြို့နယ်သည် ပူနွေးသောရာသီဥတုရှိပြီး အမြင့်ဆုံးအပူချိန် (၃၅°C)နှင့် အနိမ့်ဆုံးအပူချိန်မှာ (၁၂ °C) ဖြစ်ပါသည်။ နှစ်အလိုက်ဖြစ်ပေါ်ခဲ့သော မိုးရေချိန်နှင့်အပူချိန်မှာ အောက်ဖော်ပြပါအတိုင်းဖြစ်ပါသည်-

စဉ်	ခုနှစ်	မိုးရေချိန်		အပူချိန်	
		မိုးရွာရက်	စုစုပေါင်းမိုးရေချိန် (လက်မ)	နွေရာသီ (°C)	ဆောင်းရာသီ (°C)
				အမြင့်ဆုံး	အနိမ့်ဆုံး
၁	၂၀၁၆	၁၁၄	၁၀၂.၅၆	၃၃	၁၅
၂	၂၀၁၇	၁၃၆	၁၂၈.၄၆	၃၅	၁၆
၃	၂၀၁၈	၁၀၆	၉၈.၂	၃၄	-
၄	၂၀၁၉	၁၀၁	၉၇.၆	၃၅	-

သဘာဝပေါက်ပင်များ

၉။ စမ်းချောင်းမြို့နယ်အတွင်း ပေါက်ရောက်သည့် သဘာဝပေါက်ပင်များမှာ ကုက္ကိုပင်၊ ညောင်ပင်၊ သပြေပင်နှင့် ဗန်ဒါပင်များသာရှိပါသည်။

တောရိုင်းတိရစ္ဆာန်များ

၁၀။ စမ်းချောင်းမြို့နယ်အတွင်းရှိ တောရိုင်းတိရစ္ဆာန်များ မရှိပါ။

သဘာဝပတ်ဝန်းကျင်လက်ရှိအခြေနေ

၁၁။ စမ်းချောင်းမြို့နယ်၏ လက်ရှိသဘာဝပတ်ဝန်းကျင် အခြေအနေမှာ သစ်တောဖုံးလွှမ်းမှုမရှိပါ။ ကြိုးဝိုင်းသစ်တောဖုံးလွှမ်းမှု၊ ကြိုးပြင်ကာကွယ်တောဖုံးလွှမ်းမှုများမရှိပါ။

သဘာဝပတ်ဝန်းကျင်ထိန်းသိမ်းရေးလုပ်ငန်းများ

၁၂။ စမ်းချောင်းမြို့နယ်သည် သဘာဝပတ်ဝန်းကျင်ထိန်းသိမ်းရေးလုပ်ငန်းများအတွက် ကြိုးဝိုင်းတော၊ ကြိုးပြင်တောမရှိပါ။ သစ်တောစိုက်ခင်းတည်ထောင်နိုင်မှုမှာ ပုဂ္ဂလိကကျွန်းစိုက်ခင်း၊ သစ်မာ၊ ကျေးရွာထင်းစိုက်ခင်းများ မရှိပါ။

သဘာဝဘေးအန္တရာယ်ကျရောက်မှု

၁၃။ စမ်းချောင်းမြို့နယ်သည် မြေပြန့်ဒေသအတွင်းတွင် တည်ရှိသဖြင့် ဘေးအန္တရာယ်ကျရောက်လေ့မရှိပါ။ စမ်းချောင်းမြို့နယ်အတွင်း သဘာဝဘေးအန္တရာယ်ကျရောက်မှုမှာ အောက်ပါအတိုင်းဖြစ်ပါသည် -

စဉ်	အမျိုးအစား	ဖြစ်ပွားကြိမ်	သေ/ပျောက်ဦးရေ	အဆောက်အဦးပျက်စီးမှု	ဆုံးရှုံးမှုတန်ဖိုး (ကျပ်သန်း)
၁	မုန်တိုင်းဘေး	-	-	-	-
၂	ဆူနာမီဘေး	-	-	-	-
၃	ငလျင်ဘေး	-	-	-	-
၄	ရေဘေး	-	-	-	-
၅	မီးဘေး	၈	၃	၁	၁၃၄၇၀၀၀
	ပေါင်း	၈	၃	၁	၁၃၄၇၀၀၀

၆

အခန်း(၄)

လူဦးရေဆိုင်ရာအချက်အလက်များ

နေထိုင်သည့်တိုင်းရင်းသားလူမျိုးစုများ

၁၄။ စမ်းချောင်းမြို့နယ်တွင် နေထိုင်ကြသောတိုင်းရင်းသားလူမျိုးစုများမှာ အောက်ပါ အတိုင်း ဖြစ်ပါသည်-

စဉ်	လူမျိုး	နေထိုင်သည့် လူဦးရေ	မြို့နယ်လူဦးရေ	မြို့နယ်လူဦးရေ၏ ရာခိုင်နှုန်း
၁	ကချင်	၁၂၄၇	၇၉၈၉၈	၁.၅၆%
၂	ကယား	၅၁	၇၉၈၉၈	၀.၀၆၃%
၃	ကရင်	၁၁၇၁	၇၉၈၉၈	၁.၄၆%
၄	ချင်း	၇၄၁	၇၉၈၉၈	၀.၉၂%
၅	မွန်	၃၃၇	၇၉၈၉၈	၀.၀၄၂%
၆	ဗမာ	၆၆၇၉၁	၇၉၈၉၈	၈၃.၅၉%
၇	ရခိုင်	၁၃၃၃	၇၉၈၉၈	၁.၆၆%
၈	ရှမ်း	၁၀၂၀	၇၉၈၉၈	၁.၂၇%
၉	အခြား	၇၂၀၇	၇၉၈၉၈	၉.၀၂%
	မြို့နယ်ချုပ်	၇၉၈၉၈	၇၉၈၉၈	၁၀၀%

အိမ်ခြေ၊ အိမ်ထောင်စု၊ လူဦးရေ

၁၅။ စမ်းချောင်းမြို့နယ်၏ ၂၀၁၉ခုနှစ် စက်တင်ဘာလကုန်အထိ လူဦးရေမှာ အောက်ပါအတိုင်းဖြစ်ပါသည်-

(က) အိမ်ခြေ/အိမ်ထောင်စု

စဉ်	အကြောင်းအရာ	အိမ်ခြေ	အိမ်ထောင်စု	ရပ်ကွက်	ကျေးရွာအုပ်စု	ကျေးရွာ
၁	မြို့နေ	၅၃၅၈	၁၈၈၃၀	၁၈	-	-
	မြို့နယ်ချုပ်	၅၃၅၈	၁၈၈၃၀	၁၈	-	-

(ခ) လူဦးရေ

စဉ်	အကြောင်းအရာ	အသက်(၁၈) နှစ်အထက်			အသက်(၁၈) နှစ်အောက်			စုစုပေါင်း		
		ကျား	မ	ပေါင်း	ကျား	မ	ပေါင်း	ကျား	မ	ပေါင်း
၁	မြို့နေ	၂၈၉၂၆	၃၈၆၄၉	၆၇၅၇၅	၆၀၉၆	၆၂၂၇	၁၂၃၂၃	၃၅၀၂၂	၄၄၈၇၆	၇၉၈၉၈
	မြို့နယ်ချုပ်	၂၈၉၂၆	၃၈၆၄၉	၆၇၅၇၅	၆၉၀၆	၆၂၂၇	၁၂၃၂၃	၃၅၀၂၂	၄၄၈၇၆	၇၉၈၉၈

လူဦးရေတိုးနှုန်းနှင့်ကျားမအချိုး

၁၆။ စမ်းချောင်းမြို့နယ်၏ ၂၀၁၉ခုနှစ် လူဦးရေတိုးနှုန်းကျား၊ မ အချိုးမှာ အောက်ပါ အတိုင်းဖြစ်ပါသည်-

(က) လူဦးရေတိုးနှုန်းနှင့်ကျားမအချိုး

စဉ်	မြို့နယ်	ယခင် နှစ် လူဦးရေ	ယခုနှစ် လူဦးရေ	တိုးလာ ဦးရေ	တိုး နှုန်း	ကျား/မအချိုး		
						ကျား	မ	အချိုး
၁	စမ်းချောင်း	၈၅၉၆၄	၇၉၈၉၈	(-)၆၀၆၆	-	၃၅၀၂ ၈	၄၄၈၇၀	၁:၁.၂
	မြို့နယ်ချုပ်	၈၅၉၆၄	၇၉၈၉၈	(-)၆၀၆၆	-	၃၅၀၂ ၈	၄၄၈၇၀	၁:၁.၂

(ခ) မွေးဖွား၊ သေဆုံး၊ ပြောင်းဝင်၊ ပြောင်းထွက်လူဦးရေ

စဉ်	မြို့နယ်	မူလလူ ဦးရေ	မွေးဖွား ဦးရေ	သေဆုံး ဦးရေ	ပြောင်း ဝင် ဦးရေ	ပြောင်း ထွက် ဦးရေ	လက်ရှိ လူဦးရေ
၁	စမ်းချောင်း	၈၅၉၆၄	၃၈၆	၄၂၈	၄၄၁၄	၁၀၄၃၈	၇၉၈၉၈
	မြို့နယ်ချုပ်	၈၅၉၆၄	၃၈၆	၄၂၈	၄၄၁၄	၁၀၄၃၈	၇၉၈၉၈

ကိုးကွယ်သည့်ဘာသာ

၁၇။ စမ်းချောင်းမြို့နယ်တွင် နေထိုင်ကြသူများ၏ ကိုးကွယ်သည့် ဘာသာအလိုက် လူဦးရေမှာ အောက်ပါအတိုင်းဖြစ်ပါသည်-

စဉ်	မြို့နယ်	ဗုဒ္ဓဘာသာ	ခရစ်ယာန်	ဟိန္ဒူဘာသာ	အစ္စလာမ်ဘာသာ	နတ်	အခြား	ပေါင်း
၁	စမ်းချောင်း	၇၀၅၃၃	၄၉၆၄	၁၁၇၈	၃၁၁၃	-	၁၁၀	၇၉၈၉၈
	မြို့နယ်ချုပ်	၇၀၅၃၃	၄၉၆၄	၁၁၇၈	၃၁၁၃	-	၁၁၀	၇၉၈၉၈

နိုင်ငံခြားသားများနေထိုင်မှု

၁၈။ စမ်းချောင်းမြို့နယ်အတွင်း နိုင်ငံခြားသားများ နေထိုင်သူ ဦးရေ မှာ အောက်ပါအတိုင်းဖြစ်ပါသည်-

စဉ်	မြို့နယ်	နိုင်ငံခြားသား လူမျိုး	နေထိုင်ဦးရေ	မြို့နယ် လူဦးရေ	မြို့နယ်လူဦးရေ ၏ ရာခိုင်နှုန်း
(က)	စမ်းချောင်း	တရုတ်	၂၂၂၁	၇၉၈၉၈	၂.၇၈%
(ခ)	။	အိန္ဒိယ	၃၅၅၈	၇၉၈၉၈	၄.၄၅%
(ဂ)	။	ပါကစ္စတန်	၄၂	၇၉၈၉၈	၀.၀၅၂%
(ဃ)	။	ဘင်္ဂလားဒေ့ရှ်	၇	၇၉၈၉၈	၀.၀၀၈%
(င)	။	အခြား	၁၃၇၉	၇၉၈၉၈	၁.၇၂%
မြို့နယ်ချုပ်			၇၂၀၇	၇၉၈၉၈	၉.၀၂%

အခန်း(၅)

အုပ်ချုပ်ရေးဆိုင်ရာအချက်အလက်များ

အုပ်ချုပ်ရေးနယ်မြေဖွဲ့စည်းမှု

၁၉။ စမ်းချောင်းမြို့နယ်၏ အုပ်ချုပ်ရေးနယ်မြေ ဖွဲ့စည်းမှုမှာ အောက်ပါအတိုင်း ဖြစ်ပါသည်-

စဉ်	မြို့နယ်	မြို့	ရပ်ကွက်	ကျေးရွာအုပ်စု	ကျေးရွာ
၁	စမ်းချောင်း	-	၁၈	-	-
မြို့နယ်ချုပ်		-	၁၈	-	-

ရွေးကောက်ပွဲဆိုင်ရာကိစ္စရပ်များ

၂၀။ စမ်းချောင်းမြို့နယ်၏ ရွေးကောက်ပွဲဆိုင်ရာ ကိစ္စရပ်များအား တစ်ဖက်ပါအတိုင်း ဖော်ပြအပ်ပါသည်-

(က) မြို့နယ်ရွေးကောက်ပွဲကော်မရှင်အဖွဲ့ခွဲ
အဖွဲ့ဝင်စာရင်း

စဉ်	အမည်	အလုပ်အကိုင်	တာဝန်
၁	ဦးမျိုးညွန့်	မြို့နယ်ရွေးကောက်ပွဲကော်မရှင်အဖွဲ့ခွဲ	ဥက္ကဋ္ဌ
၂	ဦးအောင်လွင်	မြို့နယ်ရွေးကောက်ပွဲကော်မရှင်အဖွဲ့ခွဲ	အဖွဲ့ဝင်(၁)
၃	ဦးမြင့်သိန်း	မြို့နယ်ရွေးကောက်ပွဲကော်မရှင်အဖွဲ့ခွဲ	အဖွဲ့ဝင်(၂)
၄	ဦးမြဟန်	မြို့နယ်ရွေးကောက်ပွဲကော်မရှင်အဖွဲ့ခွဲ	အဖွဲ့ဝင်(၃)
၅	ဦးကျော်ဇေယျ	မြို့နယ်ရွေးကောက်ပွဲကော်မရှင်အဖွဲ့ခွဲ	အဖွဲ့ဝင်(၄)
၆	ဦးကျော်မြင့်စိုး	မြို့နယ်ရွေးကောက်ပွဲကော်မရှင်အဖွဲ့ခွဲ	အဖွဲ့ဝင်(၅)
၇	ဦးမြင့်ဇော်ဌေး	ဒု-မြို့နယ်အုပ်ချုပ်ရေးမှူး	အဖွဲ့ဝင်
၈	ဒေါက်တာမိမိခိုင်	မြို့နယ်ကျန်းမာရေးဦးစီးဌာနမှူး	အဖွဲ့ဝင်
၉	ဒေါ်ခင်သန္တာအောင်	မြို့နယ်ဥပဒေအရာရှိ	အဖွဲ့ဝင်
၁၀	ဒေါက်တာသင်းမာလာ	မြို့နယ်ပညာရေးမှူး	အဖွဲ့ဝင်
၁၁	ဒေါ်လွင်လွင်ခိုင်	မြို့နယ်ဦးစီးအရာရှိ	အဖွဲ့ဝင်
၁၂	ဒေါ်မြင့်မြင့်ဌေး	မြို့နယ်ဦးစီးအရာရှိ	အဖွဲ့ဝင်
၁၃	ဦးအောင်မြင့်မိုး	မြို့နယ်စည်ပင်သာယာအုပ်ချုပ်ရေးမှူး	အဖွဲ့ဝင်
၁၄	ဦးဝင်းဇော်	မြို့နယ်ဦးစီးဌာနမှူး	အဖွဲ့ဝင်
၁၅	ဦးတင်မြင့်အောင်	မြို့နယ်အထွေထွေမန်နေဂျာ	အဖွဲ့ဝင်
၁၆	ဒေါ်နှင်းသဏ္ဍာဦး	မြို့နယ်ရွေးကောက်ပွဲကော်မရှင်အဖွဲ့ခွဲ	အတွင်းရေးမှူး

(ခ) ဆန္ဒမဲပေးပိုင်ခွင့်ရှိသူဦးရေ

စဉ်	မြို့နယ်	လူဦးရေ	ကျား	မ	ပေါင်း
၁	စမ်းချောင်း	၇၉၈၉၈	၂၈၉၂၆	၃၈၆၄၉	၆၇၅၇၅
	မြို့နယ်ချုပ်	၇၉၈၉၈	၂၈၉၂၆	၃၈၆၄၉	၆၇၅၇၅

(ဂ) နိုင်ငံရေးပါတီများ

စဉ်	ပါတီ	ဥက္ကဋ္ဌ	အတွင်းရေးမှူး	အမှုဆောင်ဦးရေ	ပါတီဝင်ဦးရေ
၁	လူ့ဘောင်သစ်ပါတီ (ဌာနချုပ်)	ဦးဇေယျ	ဦးအောင်ဇေယျ	-	-
၂	လူ့ဘောင်သစ်ပါတီ (ဌာနချုပ်)	ဦးသိန်းအောင်	ဒေါ်မိမိအောင်	-	-
၃	စိုတိုင်းရင်းသားဖွံ့ဖြိုးတိုးတက်ရေးပါတီ (ဌာနချုပ်)	ဦးခမ်အင်းထန်	ဦးလက်ဆွမ်းခိုင်	-	-
၄	ဖက်ဒရယ်ပြည်ထောင်စု (ဌာနချုပ်)	ဦးစောသန်းမြင့်	-	-	-
၅	ပြည်ထောင်စုကြံ့ခိုင်ရေးနှင့်ဖွံ့ဖြိုးရေးပါတီ	ဦးဌေးအောင်	ဒေါ်နီနီမာ	-	-
၆	တိုင်းရင်းသားစည်းလုံးညီညွတ်ရေးပါတီ	ဦးအေးမင်း	-	-	-
၇	ဒီမိုကရက်တစ်ပါတီ (မြန်မာ)	ဦးကျော်ကျော်ဝင်း	ဦးစိန်ဝင်း	-	-
၈	ညီညွတ်သောဒီမိုကရက်တစ်	ဦးသူရိန်ထွန်း (မြို့နယ်စည်းရုံးရေးမှူး)	-	-	-
၉	ပြည်ထောင်စုကောင်းကျိုးဆောင်ပါတီ	ဦးမျိုးမော်	ဦးအောင်ကျော်ထွန်း	-	-

(ဃ) ရွေးချယ်ခံရသော လွှတ်တော်ကိုယ်စားလှယ်များ

စဉ်	လွှတ်တော်ကိုယ်စားလှယ်အမည်	ပါတီ/ တသီးပုဂ္ဂလ အမည်	လွှတ်တော်အမည်
၁	ဦးဘိုဘိုဦး	အမျိုးသားဒီမိုကရေစီအဖွဲ့ချုပ်	ပြည်သူ့လွှတ်တော်
၂	ဦးဘမျိုးသိန်း	အမျိုးသားဒီမိုကရေစီအဖွဲ့ချုပ်	အမျိုးသားလွှတ်တော်
၃	ဦးအောင်မျိုး	အမျိုးသားဒီမိုကရေစီအဖွဲ့ချုပ်	တိုင်းဒေသကြီးလွှတ်တော်(၁)

စဉ်	လွှတ်တော် ကိုယ်စား လှယ်အမည်	ပါတီ/ တသီးပုဂ္ဂလ အမည်	လွှတ်တော် အမည်
၄	ဦးသော်တာအောင်	အမျိုးသားဒီမိုကရေစီအဖွဲ့ချုပ်	တိုင်းဒေသကြီးလွှတ် တော်(၂)
၅	ဒေါ်ပန်းသဏ္ဍာမျိုး	အမျိုးသားဒီမိုကရေစီအဖွဲ့ချုပ်	ကရင်တိုင်းရင်းသား
၆	ဦးဇော်အေးမောင်	ရခိုင်အမျိုးသားပါတီ	ရခိုင်တိုင်းရင်းသား

အခန်း(၆)

စီးပွားရေးဆိုင်ရာအချက်အလက်

စီးပွားရေးဆိုင်ရာခြုံငုံသုံးသပ်ချက်

၂၁။ စမ်းချောင်းမြို့နယ်သည် ရန်ကုန်တိုင်းဒေသကြီးအတွင်းတွင် တည်ရှိပြီး စီးပွားရေးအရ အချက်အခြာကျသော စီးပွားရေးဖွံ့ဖြိုးတိုး တက်မှုအသင့်အတင့်ရှိသော မြို့နယ်တစ်ခုဖြစ်ပါသည်။ မြို့နယ် အတွင်းရှိ ဒေသခံပြည်သူလူထုသည် ဝန်ဆောင်မှုလုပ်ငန်းကို အဓိက လုပ်ကိုင်ဆောင်ရွက်ကြပါသည်။ စမ်းချောင်းမြို့နယ်သည် လမ်းပန်း ဆက်သွယ်ရေးကောင်းမွန်သော မြို့နယ်ဖြစ်ပါသည်။

မြေအသုံးချမှု

၂၂။ စမ်းချောင်းမြို့နယ်၏ မြေအမျိုးအစားအလိုက် အသုံးချထား သည့်ဧကအား အောက်ပါအတိုင်းဖော်ပြအပ်ပါသည်-

စဉ်	မြေအမျိုးအစား	ဧရိယာ(ဧက)
၁	အသားတင်စိုက်ပျိုးမြေဧရိယာပေါင်း	-
	(က) လယ်မြေဧရိယာ	-
	(ခ) ယာမြေ	-
	(ဂ) ကိုင်း/ကျွန်းမြေ	-
	(ဃ) ဥယျာဉ်မြေ	-
	(င) ဓနိ	-

စဉ်	မြေအမျိုးအစား	ဧရိယာ(ဧက)
၂	လှုပ်ထားမြေဧရိယာပေါင်း	-
	(က) လယ်မြေဧရိယာ	-
	(ခ) ယာမြေ	-
	(ဂ) ကိုင်း/ကျွန်းမြေ	-
	(ဃ) ဥယျာဉ်မြေ	-
	(င) ဓနိ	-
၃	စားကျက်မြေ	-
၄	စက်မှုလုပ်ငန်းသုံးမြေ	-
၅	မြို့မြေ	၆၁၁.၂ဧက
၆	ရွာမြေ	-
၇	အခြားမြေ	-
၈	ကြိုးဝိုင်း/ကြိုးပြင်ကာကွယ်တော ဧရိယာ	-
၉	တောရိုင်း	-
၁၀	မြေရိုင်း	-
၁၁	စိုက်ပျိုးခြင်းမပြုနိုင်သောဧရိယာ	-
စုစုပေါင်း		၆၁၁.၂ဧက

ဆည်မြောင်းတာဝန်များနှင့် ဆည်ရေသောက်ဧရိယာ

၂၃။ စမ်းချောင်းမြို့နယ်ရှိ ဆည်မြောင်းတာဝန်များနှင့် ဆည်ရေသောက် ဧရိယာမှာ အောက်ပါအတိုင်း ဖော်ပြအပ်ပါသည်-

(က) ကိုယ့်အားကိုယ်ကိုးဆည်များ

စဉ်	ဆည်အမည်	ဆည်အမျိုးအစား	ရေဝင်ဆံ့မှု (ကုဗပေ)	အကျိုးပြုဧက
၁	-	-	-	-
မြို့နယ် ချုပ်		တင်ပြရန်မရှိပါ		

(ခ) မြစ်ရေတင်စီမံကိန်းများ

စဉ်	စီမံကိန်းအမည်	တည်နေရာ	အကျိုးပြုဧက	မှတ်ချက်
-	-	-	-	-
မြို့နယ်ချုပ်	တင်ပြရန်မရှိပါ			

(ဂ) တာတမံများ/ရေထိန်းတံခါး

စဉ်	တာတမံ/ရေထိန်းတံခါး			ကာကွယ်သည့် မြစ်/ချောင်း	အကျိုးပြုဧက
	အမည်	အမျိုးအစား	အရှည် (ပေ)		
-	-	-	-	-	-
မြို့နယ်ချုပ်	တင်ပြရန်မရှိပါ။				

စိုက်ပျိုးရေးလုပ်ငန်း

၂၄။ စမ်းချောင်းမြို့နယ်၏ စိုက်ပျိုးရေးလုပ်ငန်းဆောင်ရွက်နိုင်မှု အခြေအနေမှာ အောက်ပါအတိုင်းဖြစ်ပါသည်-

(က) အဓိကသီးနှံ(၁၀)မျိုး စိုက်ပျိုးထုတ်လုပ်မှု

စဉ်	သီးနှံအမည်	၂၀၁၈-၂၀၁၉ လျာထားဧက		၂၀၁၈-၂၀၁၉ ခုနှစ်			
				စိုက်	ရိတ်	နှုန်း	အထွက် (တင်း)
၁	စပါးပေါင်း	နွေ	-	-	-	-	-
		မိုး	-	-	-	-	-
၂	မြေပဲ	မိုး	-	-	-	-	-
		ဆောင်း	-	-	-	-	-

စဉ်	သီးနှံအမည်	၂၀၁၈-၂၀၁၉ လျာထားဧက		၂၀၁၈-၂၀၁၉ ခုနှစ်			
				စိုက်	ရိတ်	နှုန်း	အထွက် (တင်း)
၃	နှမ်း	မိုး	-	-	-	-	-
		ဆောင်း	-	-	-	-	-
၄	နေကြာ	-	-	-	-	-	-
၅	မတ်ပဲ	-	-	-	-	-	-
၆	ပဲတီစိမ်း	မိုး	-	-	-	-	-
		ဆောင်း	-	-	-	-	-
၇	ပဲစင်းငုံ	-	-	-	-	-	-
၈	ဝါ	-	-	-	-	-	-
၉	ကြံ	-	-	-	-	-	-
၁၀	အစေ့ထုတ်ပြောင်း	-	-	-	-	-	-

(ခ) နှစ်ရှည်သီးနှံစိုက်ပျိုးမှုအခြေအနေ

စဉ်	သီးနှံအမည်	စိုက် (ဧက)	ရိတ် (ဧက)	အထွက်နှုန်း (ပိဿာ)	အထွက်ပေါင်း (ပိဿာ)
-	-	-	-	-	-
မြို့နယ်ချုပ်	တင်ပြရန်မရှိပါ။				

(ဂ) အခြားဈေးကွက်ဝင်သီးနှံများစိုက်ပျိုးထုတ်လုပ်မှု

စဉ်	သီးနှံအမည်	စိုက်ဧက	ရိတ်ဧက	အထွက်နှုန်း	အထွက်ပေါင်း
-	-	-	-	-	-
မြို့နယ်ချုပ်	တင်ပြရန်မရှိပါ။				

(ဃ) လယ်ယာသုံးစက်ကိရိယာ သုံးစွဲမှုအခြေအနေ

စဉ်	အစိုးရ							ပုဂ္ဂလိက						
	လယ် ထွန် စက်	လက် တွန်း ထွန် စက်	မျိုး စေ့ ချ စက်	Combine Harvester	ရိတ် သိမ်း စက်	ချွေလှေ့ စက်	ရေ စုပ် စက်	လယ် ထွန် စက်	လက် တွန်း ထွန် စက်	မျိုး စေ့ ချ စက်	Combine Harvester	ရိတ် သိမ်း စက်	ချွေ လှေ့ စက်	ရေ စုပ်စက်
၁	-	-	-	-	-	-	-	-	-	-	-	-	-	-
မြို့နယ် ချုပ်	တင်ပြရန်မရှိပါ။													

(င) လယ်ယာသုံးထယ်၊ထွန်နှင့်ကျွဲ၊နွားကောင်ရေ

စဉ်	ထယ်အရေအတွက်	ထွန်အရေအတွက်	ကျွဲ၊နွားကောင်ရေ	နွားကောင်ရေ
၁	-	-	-	-
မြို့နယ်ချုပ်	တင်ပြရန်မရှိပါ။			

(စ) ဒေသတွင်း ဆန်ဖူလုံမှုရာခိုင်နှုန်း

စဉ်	အကြောင်းအရာ	ရေတွက်ပုံ	၂၀၁၇-၁၈ အမှန်	၂၀၁၈-၁၉ အမှန်	မှတ်ချက်
၁	လူဦးရေ	ဦး	၈၅၉၆၄	၇၉၈၉၈	
၂	လူတစ်ဦးတစ်နှစ်စားသုံးမှု		၁၂တင်း	၁၂တင်း	
	-ကျေးလက်နေ	တင်း	-	-	
	-မြို့နေ	တင်း	-	-	
၃	ဝမ်းစာလိုအပ်ချက်	တင်း	၁၀၃၁၅၆၈	၉၅၈၇၇၆	
၄	စပါးစိုက်ဧကပေါင်း	ဧက	-	-	
	-အထွက်နှုန်း	တင်း	-	-	
	-အထွက်တင်း	တင်း	-	-	
၅	လာမည့်နှစ်စပါးစိုက်ဧက	ဧက	-	-	
၆	ချန်လှုပ်ရမည့်တင်း	တင်း	-	-	
၇	အသုံးပြုတင်း	တင်း	-	-	
၈	ပိုလျှံမှု	တင်း	-	-	
၉	ဝမ်းစာကျန်ရှိမှု	တင်း	-	-	
၁၀	ဖူလုံမှု	%	-	-	

(ဆ) ဒေသတွင်းဆီဖူလုံမှုရာခိုင်နှုန်း

စဉ်	အကြောင်းအရာ	ရေတွက်ပုံ	၂၀၁၇-၁၈ အမှန်	၂၀၁၈-၁၉ အမှန်	မှတ်ချက်
၁	လူဦးရေ	ဦး	၈၅၉၆၄	၇၉၈၉၈	
၂	လူတစ်ဦးတစ်နှစ်စားသုံးမှု	ပိဿာ	၈	၈	
	ဝမ်းစာလိုအပ်ချက်	တန်	-	-	
	ဆီထွက်ရှိမှု	တင်း	-	-	
၃	အလေအလွင့်နှင့် အခြား	တင်း	-	-	
၄	ချန်လှုပ်ရမည့်တင်း	ဧက	-	-	
	အသုံးပြုမှု	မက်/တန်	-	-	
	လိုအပ်မှု	မက်/တန်	၁၁၀၄.၈၇	၁၀၂၇.၄၈	
၅	ဖူလုံမှု	ရာခိုင်နှုန်း	-	-	

မွေးမြူရေးလုပ်ငန်းများ

၂၅။ စမ်းချောင်းမြို့နယ်၏မွေးမြူရေးလုပ်ငန်းဆောင်ရွက်နိုင်မှု အခြေအနေမှာ အောက်ပါအတိုင်းဖြစ်ပါသည်-

(က) မွေးမြူရေးဇုန်များ

စဉ်	ဇုန်အမည်	ကျွဲ	နွား	ဝက်	သိုး/ဆိတ်	ကြက်	ဘဲ	ငှက်
-	-	-	-	-	-	-	-	-
မြို့နယ်ချုပ်		တင်ပြရန်မရှိပါ။						

(ခ) မြို့နယ်မွေးမြူရေး (ကောင်ရေ)

စဉ်	မြို့နယ်	ခုနှစ်	ကျွဲ	နွား	ဝက်	သိုး/ဆိတ်	ကြက်	ဘဲ	ငှက်
၁	စမ်းချောင်း	၂၀၁၈-၂၀၁၉	-	-	-	-	-	-	-
မြို့နယ်ချုပ်		၂၀၁၈-၂၀၁၉	တင်ပြရန်မရှိပါ။						

(ဂ) မြို့နယ်အသားထုတ်လုပ်မှု (ပိဿာ)

စဉ်	မြို့နယ်	ခုနှစ်	ကျွဲ	နွား	ဝက်	သိုး/ဆိတ်	ကြက်	ဘဲ	ငှက်
၁	စမ်းချောင်း	၂၀၁၈-၂၀၁၉	-	-	-	-	-	-	-
မြို့နယ်ချုပ်		၂၀၁၈-၂၀၁၉	တင်ပြရန်မရှိပါ။						

(ဃ) မြို့နယ်ကြက်/ဘဲ/ငှက်ထုတ်လုပ်မှု (လုံး)

စဉ်	မြို့နယ်/မြို့	ခုနှစ်	ကြက်ဥ	ဘဲဥ	ငှက်ဥ
၁	စမ်းချောင်း	၂၀၁၈-၂၀၁၉	-	-	-
မြို့နယ်ချုပ်		၂၀၁၈-၂၀၁၉	တင်ပြရန်မရှိပါ။		

(င) မြို့နယ်နို့ထွက်ပစ္စည်းထုတ်လုပ်မှု

စဉ်	မြို့နယ်/မြို့	ခုနှစ်	နို့စားနွား(ကောင်ရေ)	နို့ထွက်(ပိဿာ)
၁	စမ်းချောင်း	၂၀၁၈-၂၀၁၉	-	-
မြို့နယ်ချုပ်		၂၀၁၈-၂၀၁၉	တင်ပြရန်မရှိပါ။	

(စ) မြို့နယ်ငါး၊ ပုစွန်မွေးမြူမှု အခြေအနေ

စဉ်	ခုနှစ်	ငါး			ပုစွန်		
		အရေအတွက် (ကန့်)	ဧက	ထုတ်လုပ်မှု ပိဿာ	အရေအတွက် (ကန့်)	ဧက	ထုတ်လုပ်မှု ပိဿာ
၁	၂၀၁၈-၂၀၁၉	-	-	-	-	-	-
မြို့နယ်ချုပ်		တင်ပြရန်မရှိပါ။					

(ဆ) ရေချိုရေငန်ငါးဖမ်းလုပ်ငန်းမှအသားထုတ်မှု(တန်)

စဉ်	ခုနှစ်	ငါး			ပုစွန်		
		လေလံအရေအတွက်	လုပ်ငန်းအရေအတွက်	ထုတ်လုပ်မှု (တန်)	လေလံအရေအတွက်	လုပ်ငန်းအရေအတွက်	ထုတ်လုပ်မှု (တန်)
၁	၂၀၁၈-၂၀၁၉	-	-	-	-	-	-
မြို့နယ်ချုပ်		တင်ပြရန်မရှိပါ။					

စက်မှုလက်မှုလုပ်ငန်း

၂၆။ စမ်းချောင်းမြို့နယ်၏ စက်မှုလက်မှုလုပ်ငန်း ဆောင်ရွက်နိုင်မှု အခြေအနေမှာ အောက်ပါအတိုင်းဖြစ်ပါသည်-

(က) စက်မှုဇုန်များ

စဉ်	စက်မှုဇုန် အမည်	စက်ရုံအမည်	ထုတ်လုပ်သည့် ပစ္စည်းများ
၁	-	-	-
မြို့နယ်ချုပ် တင်ပြရန်မရှိပါ။			

(ခ) မြို့နယ်ရှိစက်ရုံများ

စဉ်	မြို့နယ်	စက်ရုံ အမည်	အမျိုးအစား	နိုင်ငံပိုင်	ပုဂ္ဂလိကပိုင်	လုပ်သားအင်အား
၁	စမ်းချောင်း	-	-	-	-	-
မြို့နယ်ချုပ် တင်ပြရန်မရှိပါ။						

(ဂ) မြို့နယ်ရှိအလုပ်ရုံများ

စဉ်	မြို့နယ်	အလုပ်ရုံ အမည်	အမျိုးအစား	နိုင်ငံပိုင်	ပုဂ္ဂလိကပိုင်	လုပ်သားအင်အား
၁	စမ်းချောင်း	-	-	-	-	-
မြို့နယ်ချုပ် တင်ပြရန်မရှိပါ။						

(ဃ) အိမ်တွင်းစက်မှုလက်မှုလုပ်ငန်းများ

စဉ်	မြို့နယ်	စက်မှုလက်မှုလုပ်ငန်း အမျိုးအစား	အရေအတွက်	လုပ်သားအင်အား
၁	စမ်းချောင်း	စက်ချုပ်လုပ်ငန်း	၆၂	၁၇၇
၂		ပန်းတိမ်လုပ်ငန်း	၂၃	၁၅၂
၃		ပန်းဘဲ	-	-
၄		မုန့်လုပ်ငန်း	၇	၇၈
၅		အုန်းဆီကြိုးလုပ်ငန်း	-	-
၆		ဖိနပ်လုပ်ငန်း	၄	၁၂
မြို့နယ်ချုပ်			၉၆	၄၁၉

သစ်တောလုပ်ငန်းဆောင်ရွက်မှုအခြေအနေ

၂၇။ စမ်းချောင်းမြို့နယ်၏သစ်တောလုပ်ငန်းနှင့်ပတ်သက်သော အချက် အလက်များမှာအောက်ပါအတိုင်းဖြစ်ပါသည်-

(က) သစ်တောများ

စဉ်	အကြောင်းအရာ	ဧရိယာ(ဧက)	ပေါက်သည့်အပင်များ
၁	ကြိုးဝိုင်း	-	-
၂	ကြိုးပြင်	-	-
မြို့နယ်ချုပ်		တင်ပြရန်မရှိပါ။	

(ခ) စီးပွားဖြစ်သစ်တောစိုက်ခင်း

စဉ်	စိုက်ပျိုးသူ	နိုင်ငံ/ပုဂ္ဂလိကပိုင်	စိုက်ဧက	တည်နေရာ	အပင်အမျိုးအစား	အရေအတွက်
-	-	-	-	-	-	-
မြို့နယ်ချုပ်		တင်ပြရန်မရှိပါ။				

(ဂ) သစ်ထုတ်လုပ်မှု

စဉ်	အမျိုးအစား	နိုင်ငံ	ပုဂ္ဂလိကပိုင်	ထုတ်လုပ်မှု(တန်)
၁	ကျွန်း	-	-	-
၂	ပျဉ်းကတိုး	-	-	-
၃	ပိတောက်	-	-	-
၄	ကညင်	-	-	-
၅	အင်/အင်ကြင်း	-	-	-
၆	အခြား	-	-	-
မြို့နယ်ချုပ်		-	-	-

(ဃ) သစ်တောထွက်ပစ္စည်းများ

စဉ်	အမျိုးအစား	ရေတွက်ပုံ	ထုတ်လုပ်မှု
၁	ထင်း	ကုဗတန်	-
၂	မီးသွေး	ကုဗတန်	-
၃	ဝါး	လုံး(၀၀၀)	-
၄	ကြိမ်	လုံး(၀၀၀)	-
၅	ရှားစေး	ပိဿာ	-
၆	သစ်ခေါက်	ပိဿာ	-
၇	သစ်ခွ	ပိဿာ	-
၈	သနပ်ခါး	ပိဿာ	-
၉	ဖာလာစေ့	ပိဿာ	-
၁၀	ပျားရည်	ပိဿာ	-
၁၁	ခနိန်	ဗျစ်	-

တွင်းထွက်ပစ္စည်းထုတ်လုပ်မှုလုပ်ငန်း

၂၈။ စမ်းချောင်းမြို့နယ်၏တွင်း ထွက်ပစ္စည်းထုတ်လုပ်မှုလုပ်ငန်း နှင့်ပတ်သက်သော အချက်အလက်များမှာ အောက်ပါအတိုင်းဖြစ်ပါသည်-

(က) ဓါတ်သတ္တုတူးဖော်ထုတ်လုပ်မှု

စဉ်	ဓါတ်သတ္တုအမျိုးအစား	ထွက်ရှိသည့်ဒေသ	ထုတ်လုပ်မှုပမာဏ	ထုတ်လုပ်မှုတန်ဖိုး (ကျပ်သန်းပေါင်း)
၁	-	-	-	-
မြို့နယ်ချုပ်		တင်ပြရန်မရှိပါ။		

(ခ) ကျောက်မျက်တူးဖော်ထုတ်လုပ်မှု

စဉ်	လုပ်ငန်းတည်နေရာ	ကျောက်မျက်ရတနာအမျိုးအစား							
		ရွှေ	ငွေ	ကျောက်စိမ်း	နီလာ	စိန်	ပတ္တမြား	ပုလဲ	စ့သည့်
၁	-	-	-	-	-	-	-	-	-
မြို့နယ်ချုပ်		တင်ပြရန်မရှိပါ။							

စွမ်းအင်နှင့်လျှပ်စစ်ကဏ္ဍ

၂၉။ စမ်းချောင်းမြို့နယ်၏ စွမ်းအင်/လျှပ်စစ်ကဏ္ဍနှင့် ပတ်သက်သော အချက်အလက်များမှာ အောက်ပါအတိုင်း ဖြစ်ပါသည်-

(က) ဓါတ်ဆီ/ဒီဇယ်အရောင်းဆိုင်

စဉ်	မြို့နယ်	ဆိုင်အမည်	နိုင်ငံပိုင်	ပုဂ္ဂလိကပိုင်	တစ်နှစ်ရောင်းချမှုစည်ပေါင်း	
					ဓါတ်ဆီ	ဒီဇယ်
၁	စမ်းချောင်း	Shwe Taung	-	။	၁၁၅၀၈၅၅	၄၀၆၀၉၃

စဉ်	မြို့နယ်	ဆိုင်အမည်	နိုင်ငံပိုင်	ပုဂ္ဂလိကပိုင်	တစ်နှစ်ရောင်းချမှု စည်ပေါင်း	
					ဓါတ်ဆီ	ဒီဇယ်
၂	။	New days	-	။	၂၂၀၄၄	၂၆၃၀
၃	။	သူရိယစွမ်းအင်	-	။	-	-
မြို့နယ်ချုပ်			-		၁၁၇၂၈၉၉	၄၀၈၇၂၃

(ခ) သဘာဝဓါတ်ငွေ့အရောင်းဆိုင်များ

စဉ်	သဘာဝဓါတ်ငွေ့ဆိုင်အမည်	နိုင်ငံပိုင်	ပုဂ္ဂလိကပိုင်	တစ်နှစ်ရောင်းရကုဗပေပေါင်း
-	-	-	-	-
မြို့နယ်ချုပ်		တင်ပြရန်မရှိပါ။		

ပို့ဆောင်ရေးနှင့် လမ်းပန်းဆက်သွယ်ရေးလုပ်ငန်း

၃၀။ စမ်းချောင်းမြို့နယ်၏ ပို့ဆောင်ရေးနှင့် လမ်းပန်းဆက်သွယ်ရေး လုပ်ငန်းနှင့်ပတ်သက်သော အချက်အလက်များမှာ အောက်ပါအတိုင်း ဖြစ်ပါသည်-

(က) လေကြောင်းလမ်း

စဉ်	လေဆိပ်/ရဟတ်ယာဉ်ကွင်းအမည်	တည်နေရာ	မှတ်ချက်
၁	-	-	-
မြို့နယ်ချုပ်		တင်ပြရန်မရှိပါ။	

(ခ) ရေကြောင်းလမ်း

စဉ်	ရေကြောင်းလမ်းအမည်	မြို့နယ်အတွင်း		အရှည်ရေမိုင်	ဆိပ်ကမ်းအရေအတွက်	
		မှ	ထိ		သင်္ဘောဆိပ်	အခြား
၁	-	-	-	-	-	-
မြို့နယ်ချုပ်		တင်ပြရန်မရှိပါ။				

(ဂ) ရထားလမ်းနှင့် ဘူတာရုံများ

စဉ်	ရထားလမ်းအမည်	မြို့နယ်အတွင်း		အရှည် မိုင်	ဘူတာ အရေအတွက်	
		မှ	ထိ		ကြီး	သေး
၁	ရန်ကုန်-အင်းစိန် (မြို့ပတ်ရထားလမ်း)	ပန်းလှိုင် ဘူတာ	ဟံသာဝတီ ဘူတာ	၁.၅မိုင်	၁	၂
	မြို့နယ်ချုပ်			၁.၅မိုင်	၁	၂

(ဃ) ကားဂိတ်များ

စဉ်	မြို့နယ်	ကားဂိတ် အမည်	ပြေးဆွဲ သည့် ခရီးစဉ်	ပြေးဆွဲသည့် ယာဉ် အမျိုးအစား	ပြေးဆွဲ သည့်ယာဉ် စီးရေ
-	-	-	-	-	-
	မြို့နယ်ချုပ်	တင်ပြရန်မရှိပါ။			

လမ်းဦးစီးဌာနမှလုပ်ငန်းများ

၃၁။ လမ်းဦးစီးဌာနမှ လုပ်ငန်းများမှာအောက်ပါအတိုင်း ဖြစ်ပါသည်-

(က) ကားလမ်း

စဉ်	ကားလမ်းအမည်	မြို့နယ်အတွင်း		အရှည် မိုင်
		မှ	ထိ	
၁	ဦးဝိစာရလမ်း	ဟံသာဝတီအပိုင်း	ဓမ္မစေတီလမ်း	၀.၇၉မိုင်
၂	ပြည်လမ်း	ဟံသာဝတီအပိုင်း	ဓမ္မစေတီလမ်း	၀.၈၃၇မိုင်
၃	ဗားကရာလမ်း	ဦးဝိစာရလမ်း	ဗားကရာချောက်	၀.၉၄မိုင်
၄	ဟံသာဝတီလမ်း	ဗဟိုလမ်းနှင့်နီပွန် ကားအရောင်း ပြခန်းရေ	ဟံသာဝတီအပိုင်း	၀.၅၃မိုင်

စဉ်	ကားလမ်းအမည်	မြို့နယ်အတွင်း		အရှည် မိုင်
		မှ	ထိ	
၅	ကျွန်းတောလမ်း	ဟံသာဝတီလမ်း	ဗားကရာလမ်း	
၆	ရှင်စောပုလမ်း	ပြည်လမ်း	မီးရထားသံလမ်း	၀.၆၉မိုင်
၇	ဓမ္မစေတီလမ်း	ဦးဝိစာရလမ်း	ပြည်လမ်း	၀.၃၆မိုင်
၈	ဗဟိုလမ်း	ဟံသာဝတီလမ်း	ရှင်စောပုလမ်း	၁.၆၄မိုင်

(ခ) မြို့နယ်ချင်းဆက်လမ်းများ

စဉ်	လမ်းအမည်	အရှည် (မိုင်-ဖာလုံ)	အမျိုးအစား			မှတ် ချက်
			ကတ္တရာ	ကျောက် ချော	အမာ ခံလမ်း	
၁	ဦးဝိစာရလမ်း	၆.၃၂ဖာလုံ	ကတ္တရာကွန်ကရီ	-	-	-
၂	ပြည်လမ်း	၆.၆၉ဖာလုံ	ကတ္တရာကွန်ကရီ	-	-	-
၃	ဗားကရာလမ်း	၇.၅၂ဖာလုံ	ကတ္တရာကွန်ကရီ	-	-	-
၄	ဟံသာဝတီလမ်း	၄.၂၄ဖာလုံ	ကတ္တရာကွန်ကရီ	-	-	-
၅	ကျွန်းတောလမ်း	၆ဖာလုံ	ကတ္တရာကွန်ကရီ	-	-	-
၆	ရှင်စောပုလမ်း	၅.၅၂ဖာလုံ	ကတ္တရာကွန်ကရီ	-	-	-
၇	ဓမ္မစေတီလမ်း	၂.၈၈ဖာလုံ	ကတ္တရာကွန်ကရီ	-	-	-
၈	ဗဟိုလမ်း	၁မိုင်-၅.၁၂ဖာလုံ	ကတ္တရာကွန်ကရီ	-	-	-
	မြို့နယ်ချုပ်	၆မိုင်-၄.၂၉ဖာလုံ	-	-	-	-

(ဂ) တံတားများ

(၁) ပေ(၁၈၀)အထက်တံတားများ

စဉ်	တံတား အမည်	အရှည် (ပေ)	အမျိုးအစား	တည် ဆောက် သည့်ခုနှစ်	သွားလာ နိုင်သည့်ယာဉ် (ကား/ရထား)
၁	မြေနီကုန်းရုံးကျော် တံတား	၂၃၁၀	သံကူကွန်ကရီ	၂၀၁၅	ကား
	မြို့နယ်ချုပ်	၂၃၁၀	သံကူကွန်ကရီ	၂၀၁၅	ကား

(၂) ပေ(၁၈၀)အောက်တံတားများ

စဉ်	ပေ(၁၅၀)မှ (၁၈၀)ရှိ တံတားအမည်	အရှည် (ပေ)	အမျိုးအစား	တည်ဆောက်သည့်ခုနှစ်	သွားလာနိုင်သည့်ယာဉ် (ကား/ရထား)	ပေ(၅၀) အောက်တံတားအရေအတွက်
၁	ဗားကရာချောက် မီးရထားဂုံးကျော်တံတား	၈၀	သံကူကွန်ကရစ်	၁၉၉၀	ရထား	-
၂	ဗဟိုအောင်ချမ်းသာ တံတား	၃၆	သံကူကွန်ကရစ်	-	ကား	-
၃	ဟံသာဝတီလမ်း မီးရထားဂုံးကျော်တံတား	၅၀	သံကူကွန်ကရစ်	-	ကား	-
၄	ပန်းလှိုင်လမ်း မီးရထားဂုံးကျော်တံတား	၁၀၀	သံကူကွန်ကရစ်	-	ကား	-
	မြို့နယ်ချုပ်	၂၆၆	-	-	၄	-

(ဃ) လမ်းတံတားသုံးစက်ကိရိယာများ

စဉ်	မြို့နယ်	လမ်းတံတားသုံးစက်ကိရိယာများ				လုပ်သားဦးရေ
		မြေထိုးစက်	မြေကော်စက်	မြေကြိတ်စက်	မြေသယ်ယာဉ်	
၁	စမ်းချောင်း	-	-	၁	-	၄
	မြို့နယ်ချုပ်	-	-	၁	-	၄

(င) လမ်း/ တံတားအသုံးပြုခကောက်ခံသည့်လုပ်ငန်း

စဉ်	တိုးဂိတ်အမည်	တည်နေရာ	လမ်း/တံတားအရှည်		ကုမ္ပဏီ/အဖွဲ့အစည်း/လူပုဂ္ဂိုလ်
			မှ	ထိ	
၁	-	-	-	-	-
	မြို့နယ်ချုပ်	တင်ပြရန်မရှိပါ။			

ဟိုတယ်နှင့် ခရီးသွားလုပ်ငန်း

၃၂။ စမ်းချောင်းမြို့နယ်ရှိ ဟိုတယ်နှင့်ခရီးသွားလုပ်ငန်းနှင့်ပတ်သက်သော အချက်အလက်များမှာ အောက်ပါအတိုင်းဖြစ်ပါသည်-

(က) ဟိုတယ်၊ မိုတယ်၊ အင်း၊ တည်းခိုခန်း

(၁) ဟိုတယ်

စဉ်	ဟိုတယ်အမည်	ဟိုတယ်		အဆင့်	အခန်းပေါင်း
		နိုင်ငံပိုင်	ပုဂ္ဂလိကပိုင်		
၁	Jasmine Place Hotel	-	။	4Star	၂၁၆
၂	Liberty Hotel	-	။	3Star	၂၅
၃	Hotel Accord	-	။	3Star	၆၄
၄	Royal Khattar Hotel	-	။	3Star	၄၀
၅	My Hotel	-	။	2Star	၄၇
၆	Mila Noa Hotel	-	။	2Star	၂၁
၇	Sumo Hotel	-	။	1Star	၂၅
၈	Golden Palace Hotel	-	။	1Star	၂၈
၉	Green Hotel	-	။	-	၂၈
၁၀	Queen Shin Saw Pu Hotel	-	။	1Star	၂၅
၁၁	Hotel Winsor	-	။	1Star	၂၅
၁၂	Sweet Hotel	-	။	1Star	၃၈
၁၃	ရွှေမောင်း	-	။	1Star	၄၉
	မြို့နယ်ချုပ်	-	-	-	၆၃၁

(၂)မိုတယ်၊ အင်း၊ တည်းခိုခန်း

စဉ်	မိုတယ်အရေအတွက်	အင်းအရေအတွက်	တည်းခိုခန်းအရေအတွက်
၁	-	-	၁၃
မြို့နယ်ချုပ်	-	-	၁၃

(ခ) ကမ်းခြေနှင့် အပန်းဖြေနေရာများ

စဉ်	ကမ်းခြေ/အပန်းဖြေနေရာအမည်	တည်နေရာ
၁	မြေနီကုန်းပိုစတာပန်းခြံ	ပြည်လမ်း၊ မြေနီကုန်း (တောင်)ရပ်ကွက်၊ စမ်းချောင်းမြို့နယ်
၂	ပဒုမ္မာပန်းခြံ	ပြည်လမ်း၊ ရှင်စောပုရပ်ကွက်၊ စမ်းချောင်းမြို့နယ်
မြို့နယ်ချုပ်	၂	

သမဝါယမအသင်းများ

၃၃။ စမ်းချောင်းမြို့နယ်တွင်ရှိသော သမဝါယမအသင်းများမှာ အောက်ပါအတိုင်း ဖြစ်ပါသည်-

စဉ်	မြို့နယ်	သမဝါယမအသင်းပေါင်း	သမဝါယမအသင်းစုပေါင်း	မှတ်ချက်
၁	စမ်းချောင်း	၃၈	၁	-
	မြို့နယ်ချုပ်	၃၈	၁	-

စီးပွားရေးဆိုင်ရာ အခြေခံအဆောက်အအုံများ

၃၄။ စမ်းချောင်းမြို့နယ်တွင်ရှိသော စီးပွားရေးဆိုင်ရာအခြေခံ အဆောက်အအုံများမှာ အောက်ပါအတိုင်း ဖြစ်ပါသည်-

(က) ကုမ္ပဏီကုန်စည်နှင့်ပွဲရုံများ၊ဈေးနှင့်ကုန်တိုက်များ

(၁) ကုမ္ပဏီများ

စဉ်	ကုမ္ပဏီအမည်	ဆောင်ရွက်သည့်လုပ်ငန်း	တည်နေရာ
၁	Intergrated speaial oneo.ltd	-	၃၀/မြေညီ၊ သံတံတားလမ်း သံတံတားရပ်ကွက်
၂	Fly Avia	Travel and Tour	(၃၉/၂လွှာ၊ သံတံတားလမ်း သံတံတားရပ်ကွက်
၃	Virgin Myanmar	Travel and Tour	၃၉/၂လွှာ၊သံတံတားလမ်း သံတံတားရပ်ကွက်
၄	Focus Logistics Myanmar	-	၆၂/၃လွှာ/ သံတံတားလမ်း သံတံတားရပ်ကွက်
၅	Thiha Yarzar	Constuction and Engineering	၇၄/ ၃လွှာ ၊ သံတံတားလမ်း သံတံတားရပ်ကွက်
၆	Inya Myanmar	Travel and Tour	၉၁/ ၃လွှာ ၊ မကြီးကြီးလမ်း သံတံတားရပ်ကွက်
၇	Sun Electrical	Constuction and Engineering	၇၂ ၊ တရုတ်ကျောင်းလမ်း သံတံတားရပ်ကွက်
၈	ခရိုင်သာယာ ကုမ္ပဏီ	Travel and Tour	၆၅/ ၀-ထပ်၊ တရုတ်ကျောင်းလမ်း သံတံတားရပ်ကွက်

စဉ်	ကုမ္ပဏီအမည်	ဆောင်ရွက်သည့်လုပ်ငန်း	တည်နေရာ
၉	Elysian	ပန်းအလှဆင်လုပ်ငန်း	၃၈၊ တရုတ်ကျောင်းလမ်း၊ သံတံတားရပ်ကွက်
၁၀	ACME	Decoration	၉/၁၁၊ ဇေယျဝတီလမ်း၊
၁၁	Auvis	Techonologies and Engineering	၁၆/မြေညီ၊ ဇေယျဝတီလမ်း၊ သံတံတားရပ်ကွက်
၁၂	Venus Deگو	Constuction and Decoration	၁၇/မြေညီ၊ ဇေယျဝတီလမ်း၊ သံတံတားရပ်ကွက်
၁၃	Derict go	Travel and Tour	၃၁၊ ဇေယျဝတီလမ်း၊ သံတံတားရပ်ကွက်
၁၄	Royal KPM	Travel and Tour	၃၉၊ ဇေယျဝတီလမ်း၊ သံတံတားရပ်ကွက်
၁၅	Mar Shan	ဝန်ဆောင်မှုကုမ္ပဏီ	၄၂/မြေညီ၊ ဇေယျဝတီလမ်း၊ သံတံတားရပ်ကွက်
၁၆	Terraverrde	Travel and Tour	၅၃/၃လွှာ၊ ဓမ္မိကဝတီလမ်း၊ သံတံတားရပ်ကွက်
၁၇	မင်းမဟာနွယ်	Engineering Co.Ltd	အမှတ်(၂/မြေညီ)၊ ဖျာပုံလမ်း၊ ကျွန်း/လယ်ရပ်ကွက်
၁၈	Power Alliance	Energy Group	အမှတ်(၂/ပ-ထပ်၊ဘီ)၊ ဖျာပုံလမ်း၊ ကျွန်း/လယ်ရပ်ကွက်
၁၉	Unique Tel	Telecomunicatio n Engineering Co.Ltd	အမှတ်(၂၅/မြေညီ-ဘီ)၊ မြောင်းမြလမ်း၊ ကျွန်း/လယ်ရပ်ကွက်
၂၀	Mya Yin Pin	Engineering & Trading	အမှတ်(၁၉/မြေညီ)၊ မြောင်းမြလမ်း၊ ကျွန်း/လယ်ရပ်ကွက်
၂၁	ISM Co.Ltd	-	အမှတ်(၁၁-အီ)၊ မြောင်းမြလမ်း၊ ကျွန်း/လယ်ရပ်ကွက်

စဉ်	ကုမ္ပဏီအမည်	ဆောင်ရွက်သည့်လုပ်ငန်း	တည်နေရာ
၂၂	ပဒို-ခရီးသွားလုပ်ငန်း	ခရီးသွားလက်မှတ်ရောင်း	၇၅/၂၊ ကျွန်းတောလမ်း၊ ကျွန်း/မြောက်ရပ်ကွက်
၂၃	Wisdom-Vadane	ခရီးသွားလက်မှတ်ရောင်း	၇၉/၃၊ ကျွန်းတောလမ်း၊ ကျွန်း/မြောက်ရပ်ကွက်
၂၄	ပန်သုခ	ခရီးသွားလုပ်ငန်း	၄၃/၃လွှာ၊ မကြီးကြီးလမ်း၊ ကျွန်း/မြောက်ရပ်ကွက်
၂၅	Excellent Trip	ခရီးသွားလုပ်ငန်း	၆၃/၅၊ မကြီးကြီးလမ်း၊ ကျွန်း/မြောက်ရပ်ကွက်
၂၆	ရေနတ်သမီးကုမ္ပဏီ	အထွေထွေဝန်ဆောင်မှုလုပ်ငန်း	၂၀၆/၅၊ ဗဟိုလမ်း၊ ကျွန်း/မြောက်ရပ်ကွက်
၂၇	UNITEAM MARINE	သင်္ဘောသား	အမှတ်(၈၄)၊ ပန်းလှိုင်လမ်း၊ ဟုမ်းလမ်းဘူတာရပ်ကွက်
၂၈	City Mart	ရုံးလုပ်ငန်း	ပဒုမ္မာဘောလုံးကွင်းဝန်း၊ ရှင်စောပုရပ်ကွက်
၂၉	မင်းခနကုမ္ပဏီ	ဆောက်လုပ်ရေး	၄၀၊ မင်းလမ်း၊ စမ်းချောင်း(တောင်)ရပ်ကွက်
၃၀	ဓနပိုင်	သွင်းကုန်/ထုတ်ကုန်	၆၈၊ မြင့်မိုရ်လမ်း၊ စမ်းချောင်း(တောင်)ရပ်ကွက်
၃၁	Exodus	Travel & Tours	၁၊ လက်ပန်လမ်း၊ စမ်းချောင်း(တောင်)ရပ်ကွက်
၃၂	ရွှေမြေနက်သန်	ဆောက်လုပ်ရေး	၁၄၊ မင်းလမ်း၊ စမ်းချောင်း(တောင်)ရပ်ကွက်

စဉ်	ကုမ္ပဏီအမည်	ဆောင်ရွက်သည့်လုပ်ငန်း	တည်နေရာ
၃၃	Myanmar Golden Image	Travel& Tour	၂၁၊ရွှေနှင်းဆီလမ်း၊ မုန့်/တောင်ရပ်ကွက်
၃၄	သီဟရာဇာကုမ္ပဏီ	-	၂၄/စီ-၃၊ မကြီးကြီးလမ်း၊ မုန့်/တောင်ရပ်ကွက်
၃၅	PATH International Trading Co.,Ltd	-	၂၄/အေ(မြေညီ)၊ မကြီးကြီးလမ်း၊မုန့်/တောင်ရပ်ကွက်
၃၆	Amazing Dreams	Travel& Tour	၈၈၊ပထမထပ်၊မကြီးကြီးလမ်း၊ မုန့်/တောင်ရပ်ကွက်
၃၇	New Fantas The Asia	Travel& Tour	၁၂(မြေညီ)၊ဇေယျသုခလမ်း၊ မုန့်/တောင်ရပ်ကွက်
၃၈	Sein Linn Myanmar	Travel& Tour	၁၁၇/မြေညီ၊ကျွန်းတောလမ်း၊ မုန့်/တောင်ရပ်ကွက်
၃၉	City - Press	ပိုင် (ဖောင်ဒေးရှင်း)	၃/၅၊ ဝေဠုဝန်(၇)လမ်း၊ ဝေ/တောင်ရပ်ကွက်
၄၀	Sanchaung Drink	ဂျပန်(အစားအသောက်)	၃/၅၊ ဝေဠုဝန်(၇)လမ်း၊ ဝေ/တောင်ရပ်ကွက်
၄၁	Future Link	ခရီးသွားလုပ်ငန်း	၁၂၊ဗဟိုလမ်း၊ဝေ/တောင်ရပ်ကွက်
၄၂	Neo Motion	ဘုရားဖူး ပို့ဆောင်ရေး	၁၆၊ကျွန်းတောလမ်း၊ ကျွန်းတော(တောင်)ရပ်ကွက်
၄၃	OTDO	ဘုရားဖူး ပို့ဆောင်ရေး	၅၃၊ကျွန်းတောလမ်း၊ ကျွန်းတော(တောင်)ရပ်ကွက်
၄၄	Shwe Family Trading Co., Ltd	ကားရောင်း ဝယ်ရေး	၄၂/၄၄၊ ကျွန်းတောလမ်း၊ ကျွန်းတော(တောင်)ရပ်ကွက်
၄၅	Myanmar Welcome	ခရီးသွားလာရေး လုပ်ငန်း	၁၃၁၊ရန်ကင်းလမ်း၊ မြေ/မြောက်ရပ်ကွက်
၄၆	Three Roses	ခရီးသွားလာရေး လုပ်ငန်း	၁၇၁၊ ရန်ကင်းလမ်း၊ မြေ/မြောက်ရပ်ကွက်

စဉ်	ကုမ္ပဏီအမည်	ဆောင်ရွက်သည့်လုပ်ငန်း	တည်နေရာ
၄၇	Asia Beauty Palace Co.,Ltd	ကုမ္ပဏီ	အမှတ်(၈)သုခလမ်း မြေ/မြောက်ရပ်ကွက်
၄၈	မြင့်မြတ်ဂုဏ်	ခရီးသွားလာရေးလုပ်ငန်း	အမှတ်(၂၁)၊ အောင်တော်မူလမ်း မြေ/မြောက်ရပ်ကွက်

(၂) ကုန်စည်ခိုင်များ

စဉ်	မြို့နယ်	ကုန်စည်ခိုင်အမည်	ရောင်းဝယ်သည့်ပစ္စည်းများ	တည်နေရာ
၁	စမ်းချောင်း	-	-	-
မြို့နယ်ချုပ်		တင်ပြရန်မရှိပါ။		

(၃) ပွဲရုံများ

စဉ်	မြို့နယ်/မြို့	ပွဲရုံအမည်	ရောင်းဝယ်သည့်ပစ္စည်းများ	တည်နေရာ
၁	စမ်းချောင်း	-	-	-
မြို့နယ်ချုပ်		တင်ပြရန်မရှိပါ။		

(၄) ဈေးများ

စဉ်	မြို့နယ်	ဈေးအမည်	တည်နေရာ	မှတ်ချက်
၁	စမ်းချောင်း	မြေနီကုန်းပလာဇာ	၁၂၇/၇A၊ ဗားကရာလမ်း၊ မြေ/မြောက်ရပ်ကွက်	နိုင်ငံပိုင်
၂	။	ကျွန်းတောဈေး	၄၀/အေ-၁၊ ရွှေပြည်အေးလမ်းနှင့် ဗားကရာလမ်းထောင့်၊ ကျွန်း/တောင်ရပ်ကွက်	။

စဉ်	မြို့နယ်	ဈေးအမည်	တည်နေရာ	မှတ်ချက်
၃	စမ်းချောင်း	ရှမ်းလမ်း/ဝှဈေး	ဗဟိုလမ်းနှင့် မကြီးကြီးလမ်း၊ ကျွန်း/မြောက်ရပ်ကွက်	။
၄	။	ဦးရွှေမှန်ဈေး	ဟံသာဝတီလမ်း၊ ၈၀/မြောက်ရပ်ကွက်	။
မြို့နယ်ချုပ်		၄	၄	

(၅) ကုန်တိုက်များ

စဉ်	မြို့နယ်	ကုန်တိုက်အမည်	တည်နေရာ	မှတ်ချက်
၁	စမ်းချောင်း	ဂမုန်းပွင့်	၂၄၅၊ ဗားကရာလမ်း	
၂	။	ဒဂုံစင်တာ(၁)	၂၆၂/၂၆၄ဗားကရာလမ်း	
၃	။	ဒဂုံစင်တာ(၂)	၂၆၆၊ ပြည်လမ်း	
၄	။	City Mart	၂၃၁၊ ပြည်လမ်း	
မြို့နယ်ချုပ်			၄	

(ခ) ဘဏ်များ

စဉ်	မြို့နယ်	ဘဏ်အမည်	အစိုးရ ပိုင်	ပုဂ္ဂလိက ပိုင်	စုစုပေါင်း
၁	စမ်းချောင်း	KBZ Bank	-	။	၅
၂	။	ဧရာဝတီဘဏ်	-	။	၇
၃	။	AGD Bank	-	။	၂
၄	။	CB Bank	-	။	၂
၅	။	ကမ္ဘာ့ရတနာဘဏ်	-	။	၂
၆	။	Yoma Bank	-	။	၁

စဉ်	မြို့နယ်	ဘဏ်အမည်	အစိုးရပိုင်	ပုဂ္ဂလိကပိုင်	စုစုပေါင်း
၇	။	မြန်မာ့အသေးစားငွေရေးကြေးရေးဘဏ်(MMB Bank)	-	။	၁
၈	။	UAB	-	။	၁
၉	။	မြန်မာ့ရှေ့ဆောင်ဘဏ်	-	။	၁
၁၀	။	အသေးစားချေးငွေဆိုင်ရာဘဏ်	-	။	၁
၁၁	။	Htun Bank	-	။	၁
မြို့နယ်ချုပ်			-	။	၂၄

(ဂ) စတိုးဆိုင်နှင့်အရောင်းဆိုင်များ

စဉ်	ဆိုင်အမျိုးအစား	အရေအတွက်
၁	စတိုးဆိုင်	၁၂၁
၂	ရွှေဆိုင်	၈
၃	လျှပ်စစ်ပစ္စည်းဆိုင်	၂၁
၄	ဖုန်း/ဖုန်းပစ္စည်းအရောင်းဆိုင်	၃၆
၅	စာအုပ်ဆိုင်	၁၁
၆	ဆေးဆိုင်	၃၄
၇	စားသောက်ဆိုင်	၇၈
၈	လက်ဖက်ရည်ဆိုင်	၄၈
၉	ကုန်မာဆိုင်	၂၃
၁၀	စိုက်ပျိုးရေးပစ္စည်းဆိုင်	၁

စဉ်	ဆိုင်အမျိုးအစား	အရေအတွက်
၁၁	ဆောက်လုပ်ရေးပစ္စည်းဆိုင်	၁၂
၁၂	ဝန်ဆောင်မှုလုပ်ငန်းဆိုင်	၃၂
၁၃	ဆန်ဆိုင်	၂၆
၁၄	အဝတ်အထည်ဆိုင်	၆၁
၁၅	နိဗ္ဗာန်ကုန်ဆိုင်	၁၀
မြို့နယ်ချုပ်		၅၂၂

၃၅။ စမ်းချောင်းမြို့နယ်၏ စည်ပင်သာယာရေး လုပ်ငန်းများမှာ အောက်ပါ အတိုင်းဖြစ်ပါသည်-

(က) ဈေးလုပ်ငန်း

စဉ်	မြို့နယ်	ဈေးအမည်	ဆိုင်ခန်းအရေအတွက်	နိုင်ငံပိုင်	ပုဂ္ဂလိကပိုင်	တည်နေရာ
၁	စမ်းချောင်း	မြေနီကုန်းပလာဇာ	၁၅၆	နိုင်ငံပိုင်	-	၁၂၇/၇၊ ဗားကရာလမ်း၊ မြေ/ မြောက် ရပ်ကွက်
၂	။	ကျွန်းတောဈေး	၁၅၈	။	-	၄၀/အေ-၁၊ ရွှေပြည်အေး လမ်းနှင့် ဗားကရာလမ်းထောင့်၊ ကျွန်း/တောင် ရပ်ကွက်
၃	။	ရှမ်းလမ်း/ဝှေ့ဈေး	၃၁၈	။	-	ဗဟိုလမ်းနှင့် မကြီးကြီးလမ်း၊ ကျွန်း/မြောက် ရပ်ကွက်
၄	။	ဦးရွှေမှန်ဈေး	၃	။	-	ဟံသာဝတီလမ်း၊ ဝေဠုဝန်(မြောက်)ရပ်ကွက်
မြို့နယ်ချုပ်			၆၃၅	၄	-	-

(ခ) သောက်သုံးရေရရှိရေးလုပ်ငန်း

စဉ်	စက်ရုံအမည်	တည်နေရာ	အမျိုးအစား	တစ်ရက်ထုတ်လုပ်မှု(ဂါလံ)	ဖြန့်ဖြူးနိုင်မှု(အိမ်ခြေ)
၁	ကုက္ကိုင်းရေလှောင်ကန်	ဗဟန်းမြို့နယ်	ရေလှောင်ကန်	၅၈၅၃၄၆	၃၆၂၉
	မြို့နယ်ချုပ်	-	-	၅၈၅၃၄၆	၃၆၂၉

မှတ်ချက်။ ရန်ကုန်မြို့တော်စည်ပင်သာယာရေးကော်မတီမှ ဂျိုးဖြူပိုင်လှိုင်ဖြင့် ဖြန့်ဖြူးလျှက်ရှိပါသည်။

(ဂ) သန့်ရှင်းရေးလုပ်ငန်း

စဉ်	မြို့နယ်အမည်	သန့်ရှင်းရေးသုံးစက်ကိရိယာများ(စီး)				လုပ်သားဦးရေ
		သန့်ရှင်းရေးယာဉ်	မိလ္လာယာဉ်	ဖုံစုပ်စက်	ရေစုပ်စက်	
၁	စမ်းချောင်း	၁၀	-	-	-	၁၂၁
	မြို့နယ်ချုပ်	၁၀	-	-	-	၁၂၁

(ဃ) လမ်း/တံတားလုပ်ငန်း

(၁) လမ်းလုပ်ငန်း

စဉ်	မြို့နယ်	လမ်းပေါင်း(လမ်း)	စုစုပေါင်းလမ်းအရှည်(မိုင်)	ကတ္တရာလမ်းပေါင်း		ကျောက်ခင်းလမ်းပေါင်း		မြေသားလမ်းပေါင်း	
				လမ်း	မိုင်	လမ်း	မိုင်	လမ်း	မိုင်
၁	စမ်းချောင်း	၁၈၇	၂၄.၁၃	၁၂၅	၁၈.၄၇	၉	၀.၈၇	၅၃	၄.၇၉
	မြို့နယ်ချုပ်	၁၈၇	၂၄.၁၃	၁၂၅	၁၈.၄၇	၉	၀.၈၇	၅၃	၄.၇၉

(၂) တံတားလုပ်ငန်း

စဉ်	မြို့နယ်	တံတားပေါင်း(စင်း)				
		သံ	ကွန်ကရစ်	အုတ်	သစ်သား	ပေါင်း
၁	စမ်းချောင်း	၁	-	-	-	၁
မြို့နယ်ချုပ်		၁	-	-	-	၁

ပုံနှိပ်လုပ်ငန်းနှင့် မီဒီယာလုပ်ငန်းများ

၃၉။ စမ်းချောင်းမြို့နယ်တွင်ရှိသော ပုံနှိပ်တိုက်နှင့် မီဒီယာလုပ်ငန်းများမှာ အောက်ပါအတိုင်း ဖြစ်ပါသည်-

(က) ပုံနှိပ်လုပ်ငန်းနှင့် တေးသံသွင်း၊ ဗီဒီယို

စဉ်	မြို့နယ်	ပုံနှိပ်စက်		လွန်ပျူတင်	မိတ္ထီ	တေးသံသွင်း	ဗီဒီယို
		၃၀၀ပုံနှိပ်	၃၀၀ပုံနှိပ်				
၁	စမ်းချောင်း	-	၁	၁၉	၂၅	၂	၃
မြို့နယ်ချုပ်		-	၁	၁၉	၂၅	၂	၃

(ခ) မီဒီယာလုပ်ငန်းများ

စဉ်	မြို့နယ်	သတင်းစာအမည်	တစ်လဖြန့်စောင်ရေ	ဂျာနယ်အမည်	တစ်လဖြန့်စောင်ရေ
၁	စမ်းချောင်း	-	-	-	-
မြို့နယ်ချုပ်		တင်ပြရန်မရှိပါ။			

ပြည်တွင်းအသားတင်ထုတ်လုပ်မှုနှင့်ဝန်ဆောင်မှုတန်ဖိုး

၃၇။ စမ်းချောင်းမြို့နယ်၏ ပြည်တွင်းအသားတင် ထုတ်လုပ်မှုနှင့် ဝန်ဆောင်မှုတန်ဖိုးကို အောက်ပါအတိုင်း ဖော်ပြအပ်ပါသည်-

ကျပ်သန်းပေါင်း

စဉ်	အကြောင်းအရာ	၂၀၁၇-၂၀၁၈ အသားတင် ထုတ်လုပ်မှု တန်ဖိုး	၂၀၁၈-၂၀၁၉ ရည်မှန်းချက် တန်ဖိုး	၂၀၁၈-၂၀၁၉ခုနှစ် ဆောင်ရွက်နိုင်မှု		
				တန်ဖိုး	အကော အထည် ဖော်နိုင်	တိုး တက်မှု %
၁	ထုတ်လုပ်မှုတန်ဖိုး	၆၀၀၄၁.၅	၆၉၅၅၄.၅	၆၂၅၂၄.၂	၈၉.၉	၄.၁
၂	ဝန်ဆောင်မှု	၁၀၈၀၆၇.၆	၁၆၇၄၈၀.၃	၁၂၉၅၄၀.၇	၇၇.၃	၁၉.၉
၃	ကုန်သွယ်မှုတန်ဖိုး	၁၄၆၀၉.၄	၁၈၆၅၄.၇	၁၅၂၅၈.၆	၈၁.၈	၄.၄
၄	အသားတင်ထုတ် လုပ်မှုနှင့်ဝန် ဆောင်မှုတန်ဖိုး	၁၈၂၇၁၈.၅	၂၅၅၆၈၉.၅	၂၀၇၃၂၃.၅	၈၁.၁	၁၃.၅

လူတစ်ဦးချင်းဝင်ငွေ

၃၈။ စမ်းချောင်းမြို့နယ်၏ တစ်ဦးချင်းဝင်ငွေကို အောက်ပါအတိုင်း ဖော်ပြအပ်ပါသည်-

စဉ်	၂၀၁၆-၁၇	၂၀၁၇-၁၈	၂၀၁၈-၁၉
၁	၂၂၂၉၉၃၄	၂၃၆၄၀၃၃	-

အသက်မွေးဝမ်းကျောင်းလုပ်ငန်းအလိုက် အလုပ်လုပ်သူဦးရေ
 ၃၉။ စမ်းချောင်းမြို့နယ်၏ အသက်မွေးဝမ်းကျောင်းလုပ်ငန်း
 အလိုက်အလုပ်လုပ်ကိုင်သူဦးရေမှာအောက်ပါအတိုင်းဖြစ်ပါ သည်-

စဉ်	မြို့နယ်	အစိုးရဝန်ထမ်း	ဝန်ဆောင်မှု	စိုက်ပျိုးရေး	မွေးမြူရေး	အရောင်းအဝယ်	စက်မှုလက်မှု	ရေလုပ်ငန်း	ကျပ်နံ့	အခြား	စုစုပေါင်း
၁	စမ်းချောင်း	၇၃၄	၁၀၅၀	-	-	၃၀၇၆	၂၄	-	၅၀၃၁	၅၄၉၇၇	၆၄၈၉၂
	မြို့နယ်ချုပ်	၇၃၄	၁၀၅၀	-	-	၃၀၇၆	၂၄	-	၅၀၃၁	၅၄၉၇၇	၆၄၈၉၂

အလုပ်လုပ်နိုင်သူဦးရေနှင့် အလုပ်လက်မဲ့ဦးရေ

၄၀။ စမ်းချောင်းမြို့နယ်တွင်ရှိသော အလုပ်လုပ်နိုင်သူဦးရေနှင့်
 အလုပ်လက်မဲ့ နှုန်းကို အောက်ပါအတိုင်း ဖော်ပြအပ်ပါသည်-

စဉ်	မြို့နယ်	အလုပ်လုပ်နိုင်သူဦးရေ	လုပ်ငန်းခွင်ရှိလုပ်သားဦးရေ	အလုပ်လက်မဲ့ဦးရေ	အလုပ်လက်မဲ့ရာခိုင်နှုန်း
၁	စမ်းချောင်း	၆၈၁၆၄	၆၄၈၉၂	၃၂၇၂	၄.၈%
	မြို့နယ်ချုပ်	၆၈၁၆၄	၆၄၈၉၂	၃၂၇၂	၄.၈%

အခန်း(၇)

လူမှုရေးဆိုင်ရာအချက်အလက်များ

ပညာရေးကဏ္ဍ

၄၁။ စမ်းချောင်းမြို့နယ်တွင်ရှိသော ပညာရေးဆိုင်ရာအချက်အလက်များမှာ အောက်ပါအတိုင်းဖော်ပြအပ်ပါသည်

(က) အဆင့်မြင့်ပညာ

စဉ်	တက္ကသိုလ်/ ကောလိပ်/ သိပ္ပံကျောင်း အမည်	တည် နေရာ	အကျယ် အဝန်း (ဧက)	ဆရာ/ ဆရာမ ဦးရေ	ကျောင်း သား/သူ ဦးရေ	ဆရာနှင့် ကျောင်းသား အချိုး
၁	-	-	-	-	-	-
မြို့နယ်ချုပ်		တင်ပြရန်မရှိပါ။				

(ခ) အခြေခံပညာ

(၁) အထကကျောင်းများ

စဉ်	ကျောင်း အမည်	တည်နေရာ	အကျယ်အ ဝန်း (ဧက)	ဆရာ/ ဆရာမ ဦးရေ	ကျောင်း သား / သူဦးရေ	ဆရာနှင့် ကျောင်း သား အချိုး
၁	အထက(၂)	အမှတ်(၂၉၇) ပြည်လမ်းထောင့်	၁၀.၆၂	၈၆	၂၈၇၂	၁:၃၃
၂	အထက(၄)	ဗဟိုလမ်းနှင့်ပန်း တနော်လမ်းထောင့်	၀.၇၆	၃၀	၇၅၄	၁:၂၅
၃	အထက(၁)	ဟံသာဝတီလမ်းနှင့် ပြည်လမ်းထောင့်	၃.၆၁	၂၀	၃၁၇	၁:၁၅
၄	အထက(၃)	အမှတ်(၆၂/၆၄) စမ်းချောင်းလမ်း	၀.၇၈	၃၀	၉၅၈	၁:၃၁
မြို့နယ်ချုပ်			၁၅.၇၇	၁၆၆	၄၉၀၁	၁:၂၉

(၂) အထကကျောင်းခွဲများ

စဉ်	ကျောင်းအမည်	တည်နေရာ	အကျယ်အဝန်း (ဧက)	ဆရာ/ဆရာမဦးရေ	ကျောင်းသား/သူဦးရေ	ဆရာနှင့်ကျောင်းသားအချိုး
၁	-	-	-	-	-	-
မြို့နယ်ချုပ်		တင်ပြရန်မရှိပါ။				

(၃) အလကကျောင်းများ

စဉ်	ကျောင်းအမည်	တည်နေရာ	အကျယ်အဝန်း (ဧက)	ဆရာ/ဆရာမဦးရေ	ကျောင်းသား/သူဦးရေ	ဆရာနှင့်ကျောင်းသားအချိုး
၁	အလက(၃)	အမှတ်(၂၀၀) ဗဟိုလမ်း	၀.၇၆	၁၅	၃၂၃	၁:၂၁
၂	အလက(၄)	အမှတ်(၂၀၄/၈) ဦးဝိစာရလမ်း	၀.၀၅	၈	၁၁၂	၁:၁၄
မြို့နယ်ချုပ်			၀.၈၁	၂၃	၄၃၅	၁:၁၈

(၄) အလကကျောင်းခွဲများ

စဉ်	ကျောင်းအမည်	တည်နေရာ	အကျယ်အဝန်း (ဧက)	ဆရာ/ဆရာမဦးရေ	ကျောင်းသား/သူဦးရေ	ဆရာနှင့်ကျောင်းသားအချိုး
၁	-	-	-	-	-	-
မြို့နယ်ချုပ်		တင်ပြရန်မရှိပါ။				

(၅) မူလတန်းလွန်ကျောင်းများ

စဉ်	မြို့နယ်	ကျောင်းအရေအတွက်	ဆရာ/ဆရာမ ဦးရေ	ကျောင်းသား/သူဦးရေ	ဆရာနှင့် ကျောင်းသားအချိုး
၁	-	-	-	-	-
မြို့နယ်ချုပ်		တင်ပြရန်မရှိပါ။			

(၆) အမကကျောင်းများ

စဉ်	ကျောင်းအရေအတွက်	ဆရာ/ဆရာမ ဦးရေ	ကျောင်းသား/သူဦးရေ	ဆရာနှင့် ကျောင်းသားအချိုး
၁	၁၈	၇၇	၁၃၇၃	၁:၁၈

(ဂ) မူလတန်းကြိုကျောင်း

စဉ်	ကျောင်းအမည်	တည်နေရာ	ဆရာ/ဆရာမ ဦးရေ	ကျောင်းသား/သူဦးရေ	အချိုး
၁	အထက(၂)	အမှတ်(၂၉၇)၊ ပြည်လမ်းထောင့်	၅	၆၄	၁:၁၃
၂	နေ့ကလေးထိန်းကျောင်း	နန္ဒဝန်လမ်းစမ်းချောင်း (တောင်)ရပ်ကွက်၊ စမ်းချောင်းမြို့နယ်	၄	၇၅	၁:၁၉
၃	ကျွန်းတောမူကြို	အမှတ်(၉၉)၊ကျွန်းတောလမ်း၊ မုန့်လုပ်ဆောင်းကုန်း (တောင်)ရပ်ကွက်၊ စမ်းချောင်းမြို့နယ်	၉	၇၄	၁:၈
မြို့နယ်ချုပ်			၁၈	၂၁၃	၁:၄၀

(ဃ) ဘုန်းတော်ကြီးသင် ပညာရေးကျောင်း

စဉ်	ကျောင်းအမည်	တည်နေရာ	ဆရာ/ဆရာမဦးရေ	ကျောင်းသား/သူဦးရေ	အချိုး
၁	ရွှေတောင်တိုက်သစ်	ဗဟိုလမ်း၊ သီရိခေမာရပ်ကွက်၊ စမ်းချောင်းမြို့နယ်	၇	၁၀၂	၁:၁၅
	မြို့နယ်ချုပ်		၇	၁၀၂	၁:၁၅

(င) ကျောင်းနေအရွယ်ကလေးများ ကျောင်းအပ်နှံမှု

စဉ်	မြို့နယ်	(၅)နှစ်ပြည့်ကလေး			ကျောင်းအပ်နှံမှု			ကျောင်းအပ်နှံမှု %
		ကျား	မ	ပေါင်း	ကျား	မ	ပေါင်း	
၁	စမ်းချောင်း	၂၃၀	၂၉၃	၅၂၃	၂၃၀	၂၉၃	၅၂၃	၁၀၀.၀၀
	မြို့နယ်ချုပ်	၂၃၀	၂၉၃	၅၂၃	၂၃၀	၂၉၃	၅၂၃	၁၀၀.၀၀

(စ) တက္ကသိုလ်ဝင်တန်း အောင်မြင်မှု

စဉ်	မြို့နယ်	၂၀၁၇-၂၀၁၈ခုနှစ်			၂၀၁၈-၂၀၁၉ ခုနှစ်				
		စာရင်းရှိ	ဖြေဆို	အောင်မြင်	%	စာရင်းရှိ	ဖြေဆို	အောင်မြင်	%
၁	စမ်းချောင်း	၁၁၉၉	၁၁၁၅	၆၁၅	၅၁.၂၉%	၁၁၆၁	၁၀၈၇	၅၂၅	၄၈.၃၀
	မြို့နယ်ချုပ်	၁၁၉၉	၁၁၁၅	၆၁၅	၅၁.၂၉%	၁၁၆၁	၁၀၈၇	၅၂၅	၄၈.၃၀

(ဆ) စာတတ်မြောက်မှုရာခိုင်နှုန်း

စဉ်	မြို့နယ်	မြို့နယ်လူဦးရေ	(၁၅)နှစ်အထက်လူဦးရေ	စာတတ်မြောက်ဦးရေ	စာတတ်မြောက်မှုနှုန်း
၁	စမ်းချောင်း	၇၉၈၉၈	၅၄၈၀၀	၅၄၈၀၀	၁၀၀.၀၀
	မြို့နယ် ချုပ်	၇၉၈၉၈	၅၄၈၀၀	၅၄၈၀၀	၁၀၀.၀၀

(ဇ) သင်ကြားမှုသင်ယူမှု အထောက်အကူပြု စာသင်ခန်းများ ဖွင့်လှစ်နိုင်မှု အခြေအနေ

(၁) အထက ကျောင်းများ

စဉ်	မြို့နယ်	အထက်တန်းကျောင်း					ပေါင်း
		စာရင်းရှိ	Media တပ်ပြီး	3PLT တပ်ပြီး	2PLT တပ်ပြီး	1PLT တပ်ပြီး	
၁	စမ်းချောင်း	၄	၄	-	-	-	၄
	မြို့နယ် ချုပ်	၄	၄	-	-	-	၄

(၂) အလက ကျောင်းများ

စဉ်	မြို့နယ်	အလယ်တန်းကျောင်း					ပေါင်း
		စာရင်းရှိ	Media တပ်ပြီး	3PLT တပ်ပြီး	2PLT တပ်ပြီး	1PLT တပ်ပြီး	
၁	စမ်းချောင်း	၂	၀	၀	-	-	၂
	မြို့နယ် ချုပ်	၂	၀	၀	-	-	၂

(၃) အမက ကျောင်းများ

စဉ်	မြို့နယ်	မူလတန်းကျောင်း					ပေါင်း
		စာရင်းရှိ	Media တပ်ပြီး	3PLT တပ်ပြီး	2PLT တပ်ပြီး	1PLT တပ်ပြီး	
၁	စမ်းချောင်း	၁၈	-	၂	၁၂	၄	၁၈
	မြို့နယ် ချုပ်	၁၈	-	၂	၁၂	၄	၁၈

(ဈ) စာကြည့်တိုက်များ ဖွင့်လှစ်နိုင်မှု

စဉ်	မြို့နယ်	အုပ်ချုပ်ရေး	ပညာရေး	ပြန်ဆက်	ဘုန်းကြီးကျောင်း	အခြား	ပေါင်း
၁	စမ်းချောင်း	-	၁	၁	-	-	၂
	မြို့နယ် ချုပ်	-	၁	၁	-	-	၂

ကျန်းမာရေးကဏ္ဍ

၄၂။ စမ်းချောင်းမြို့နယ်၏ ကျန်းမာရေးကဏ္ဍဆိုင်ရာ အချက်အလက်များမှာ အောက်ပါအတိုင်းဖြစ်ပါသည်-

(က) ဆေးရုံများ

စဉ်	ဆေးရုံအမည်	တည်နေရာ	အစိုးရ/ပုဂ္ဂလိက	ကုတင်အရေအတွက်
၁	မဟာမြိုင်	၃၀၈၊ပြည်လမ်း	ပုဂ္ဂလိက	၄၅
၂	အာရှတော်ဝင်	၁၄၉၊ဟိုလမ်း	။	၁၇၈
၃	ဆာကူရာ	၂၃၂၊ရှင်စောပုလမ်း	။	၁၀၀
၄	Neovision	၁၄၉၊ဗားဂရာလမ်း	။	၂၅
	မြို့နယ်ချုပ်	၄	၄	၃၄၈

(ခ) ဆေးပေးခန်းများ

စဉ်	ဆေးပေးခန်းအမည်	တည်နေရာ	အစိုးရ/ပုဂ္ဂလိက	ကုသသည့်ရောဂါအမျိုးအစား
၁	မြင့်မိုရ်	၁၀၊ပဒုမ္မာပန်းခြံအနောက်လမ်း	ပုဂ္ဂလိက	အထွေထွေ
၂	ဟိန်းဆု	၃၀၊ဝေဠုဝန်လမ်းကျယ်၊	။	။
၃	ပုလဲသီတာ	၈/ကျွန်းတောလမ်း	။	။
၄	ရွှေပန်းခိုင်	၁၂/မအူပင်လမ်း	။	။
၅	Victorious	၂၄၇/မြဝတီလမ်း	။	။
၆	ကောင်းဆု	၁၀၊ရန်ကင်းလမ်း	။	။
၇	အေး	၁၅၊ပဏ္ဍိတလမ်း	။	။
၈	သစ္စာ	၂၃၊ဂန္ဓမာလမ်း	။	။
၉	မေတ္တာရိပ်	၃၈၊ ဗိုလ်မိုးလမ်း	။	။
၁၀	အေးရိပ်	၄၀၊မြောင်းမြလမ်း	။	။
၁၁	ဇော်	၁၂၊ဝေဠုဝန်(၆)လမ်း၊	။	။
၁၂	စေတနာ	(၅၆)၊ ဝါးခယ်မလမ်း	။	။
၁၃	အောင်သပြေ	၁၂၊အောင်သပြေလမ်း	။	။
၁၄	အောင်	၂၂၊ရွှေနှင်းဆီလမ်း	။	။
၁၅	ဝင်း	တိုက်(၁)၊အခန်း(၅)ဦးရွှေမှန်လမ်း	။	။
၁၆	ခတ္တာ	၂၉၊မင်္ဂလာလမ်း	။	။
၁၇	ပွင့်	၁၃၊အောင်တော်မူလမ်း၊	။	။
၁၈	အောင်ဇေယျ	၈၃၊မင်္ဂလာလမ်း	။	။
၁၉	လှမွန်အင်ကြင်း	၄/ပဒေသာလမ်း	။	။
၂၀	ပျိုးခင်းသာ	၆၊ရန်ကင်းလမ်း	။	။
၂၁	မျိုးမြင့်	၄၃၊ဇလွန်လမ်း	။	။
၂၂	ရွှေ	၁၁၆၊ စမ်းချောင်းလမ်း	။	။
၂၃	စံစံ	၃၅၊ဂန္ဓမာလမ်း	။	အထွေထွေ
၂၄	ဂရုဏာတော်	၁၃၆၊ကျွန်းတောလမ်း	။	။
၂၅	မိသားစု	၃၅၊ဓမ္မာရုံလမ်း	။	။

စဉ်	ဆေးပေးခန်း အမည်	တည်နေရာ	အစိုးရ/ ပုဂ္ဂလိက	ကုသသည့် ရောဂါအမျိုး အစား
၂၆	ဇော်	၁၁၊ပဏ္ဍိတလမ်း	။	။
၂၇	မော်ကျွန်း	၂၆၊ကြံခင်းလမ်း	။	။
၂၈	မြတ်တော်ဝင်	၁၉၊ သီရိလမ်း	။	။
၂၉	ဇီဝက	၂၆၊သီရိလမ်း	။	။
၃၀	နိုင်	၂၃၊ဝေဠုဝန်လမ်းကျယ်	။	။
၃၁	အောင်တံခွန်	၃၄၊ စမ်းချောင်းလမ်း	။	။
၃၂	လွင်	၃၀၊ကြံခင်းလမ်း	။	။
၃၃	ဝင်းနှစ်တော်ဝင်	၆၃၊ကျွန်းတောလမ်း	။	။
၃၄	အောင်သပြေ	၂၁၊သုခမိန်လမ်း	။	။
၃၅	ဒေါက်တာစိုးဝင်း	၅၀၊မိုးမခလမ်း	။	။
၃၆	မြတ်စေတနာ	၅၁၊ ရန်ကင်းလမ်း	။	။
၃၇	စန္ဒာမင်း	၄၊အရှေ့ကုန်းလမ်း	။	။
၃၈	တူးတူးဖိုက်	၂၅၊ရှင်စောပု ဘုရားလမ်း	။	။
၃၉	စေပိုင်	၆၂၊ရွှေလောင်းလမ်း	။	။
၄၀	ကံ့ကော်ဖြူ	၂၆၊ရမ်းကုန်းလမ်း	။	။
၄၁	လင်း	၄၆၊ဗဟိုလမ်း၊	။	။
၄၂	ဝင်း	၂၃၊ဗဟိုလမ်း၊	။	သွား/ခံတွင်း
၄၃	Dent &Dent	၃၆၊ညောင်းတုန်းလမ်း	။	။
၄၄	ကြည်ဖြူ	၆၀၊ဗဟို-မကြီးကြီးလမ်း	။	။
၄၅	ဂရုဏာတော်	၁၉၆၊ကျွန်းတောလမ်း	။	။
၄၆	Grace Dental	၁၂၊ကျောင်းကုန်းလမ်း	။	။
၄၇	နီလာ	၄၂၊ဗဟိုလမ်း	။	သွား/ခံတွင်း
၄၈	Oral Care Dental Clinic	၁၃၊ချမ်းသာလမ်း	။	။
၄၉	လပြည့်ဝန်း	၄၉၊သီရိလမ်း	။	။
၅၀	သွားနှင့်ခံတွင်း	၂၄၊ကြံခင်းလမ်း	။	။
၅၁	Win	၁၂၊ရှင်စောပုဘုရားလမ်း	။	။

စဉ်	ဆေးပေးခန်း အမည်	တည်နေရာ	အစိုးရ/ ပုဂ္ဂလိက	ကုသသည့် ရောဂါအမျိုး အစား
၅၂	အိုအေစစ်	၁၄၊မင်္ဂလာလမ်း	။	။
၅၃	Sun Dental	၂၀၅၊ဗားဂရာလမ်း	။	။
၅၄	အောင်သစ္စာ	၈၂၊မင်္ဂလာလမ်း	။	။
၅၅	စန္ဒာအောင်	၂၊ဆရာထွန်းလမ်း	။	။
၅၆	Dental Care Center	၄၀ပုသိမ်လမ်း	။	။
၅၇	Family Dental Clinic	၅၂၊ရှမ်းကုန်းလမ်း	။	။
၅၈	Ever Smile	၅၃၊ဟင်္သာတလမ်း	။	။
၅၉	ထွန်း	၆၃၊ရွှေလောင်းလမ်း	။	။
၆၀	Min Lan	၈၀၊မင်းလမ်း	။	။
၆၁	ရွှေမြား	၆၅၊တရုတ်ကျောင်းလမ်း	။	။
၆၂	ခိုင်	၁၉၅၊ဗဟိုလမ်း	။	။
၆၃	ကောင်းပြည့်စုံ	၃၄၊ ကျွန်းတောလမ်း	။	။
၆၄	အာရှတော်ဝင်	၁၄၊ ဗဟိုလမ်း	။	။
၆၅	သုခိတာ	၄၄၊ သီရိလမ်း၊	။	။
၆၆	Dent 32	၈၂၊ဗဟိုလမ်း	။	။
၆၇	SS Dental	၁၀/၃၆၊ဗဟိုလမ်း	။	။
၆၈	Mr. Dentist Den tal Clinic	၅၇၊အခန်း(အေ)(၁) ဗဟိုလမ်း	။	။
၆၉	မဟာမြိုင်	၃၀၈၊ ပြည်လမ်း	။	သွား/ခံတွင်း
၇၀	C&S	၁၂၇၊ဗားဂရာလမ်း	။	။
၇၁	First	အမှတ်၊ ၂၂ အောင်တော်မူလမ်း	။	။
၇၂	နှင်းဇကရီ	၁၆၄၊ဗားဂရာလမ်း	။	။
၇၃	မင်္ဂလာ	၄၀၊မင်္ဂလာလမ်း	။	။
၇၄	Clean&Cheap Dental Clinic	အမှတ်၊၁၉/၃၊ စမ်းချောင်းလမ်း	။	။

စဉ်	ဆေးပေးခန်းအမည်	တည်နေရာ	အစိုးရ/ပုဂ္ဂလိက	ကုသသည့်ရောဂါအမျိုးအစား
၇၅	Two Two Five	၂၅၅ရှင်စောပုဘုရားလမ်း	။	။
၇၆	လင်း	၄၆၊ ဗဟိုလမ်း	။	။
၇၇	မိသားစု	၂၈၊ တရုတ်ကျောင်းလမ်း	။	။
၇၈	အောင်တံခွန်	၁၈၊ ဇေယျရစ်လမ်း	။	။

(ဂ) ကျေးလက်ကျန်းမာရေးဌာန/ဌာနခွဲ

စဉ်	ကျေးလက်ကျန်းမာရေးဌာနအမည်	တည်နေရာ
၁	-	-
စဉ်	ကျေးလက်ကျန်းမာရေးဌာနခွဲအမည်	တည်နေရာ
၁	-	-

(ဃ) ကျန်းမာရေးစောင့်ရှောက်မှု

စဉ်	မြို့နယ်	လူဦးရေ	ဆရာဝန်မှ ကျန်းမာရေးစောင့်ရှောက်မှုနှုန်း		သူနာပြုမှ ကျန်းမာရေးစောင့်ရှောက်မှုနှုန်း		လက်ထောက်ကျန်းမာရေးမှူးမှ ကျန်းမာရေးစောင့်ရှောက်မှုနှုန်း	
			ဆရာဝန်ဦးရေ	ဆရာဝန်နှင့် လူဦးရေ အချိုး	သူနာပြုဦးရေ	သူနာပြုနှင့် လူဦးရေ အချိုး	လ/ထ ကျန်းမာရေးမှူးဦးရေ	လ/ထ ကျန်းမာရေးမှူးနှင့် လူဦးရေ အချိုး
၁	စမ်းချောင်း	၇၉၈၉၈	၅	၁:၁၅၉၈၀	၂	၁:၃၉၉၄၉	၂	၁:၃၉၉၄၉
	မြို့နယ်ချုပ်	၇၉၈၉၈	၅	၁:၁၅၉၈၀	၂	၁:၃၉၉၄၉	၂	၁:၃၉၉၄၉

(င) ဒေသတွင်းအများဆုံးဖြစ်တတ်သောရောဂါများ

စဉ်	မြို့နယ်	ရောဂါအမျိုးအစား									
		ငှက်ဖျား		ဝမ်းလျှော		တီဘီ		ဝမ်းကိုက်		အသည်းရောင်	
		ဖြစ်	သေ	ဖြစ်	သေ	ဖြစ်	သေ	ဖြစ်	သေ	ဖြစ်	သေ
၁	စမ်းချောင်း	-		၂		၂၉၅	၅	-		-	
	မြို့နယ်ချုပ်	-		၂		၂၉၅	၅	-		-	

(စ) HIV/AIDS -ရောဂါ ဖြစ်ပွား/ သေဆုံးဦးရေ

စဉ်	မြို့နယ်	၂၀၁၈ ခုနှစ်၊ ဧပြီလမှ စက်တင်ဘာလထိ		၂၀၁၈-၂၀၁၉	
		ဖြစ်	သေ	ဖြစ်	သေ
၁	စမ်းချောင်း	၁၈၁	-	၂၉၉	-
	မြို့နယ်ချုပ်	၁၈၁	-	၂၉၉	-

(ဆ) ကျန်းမာရေးဆိုင်ရာ အညွှန်းကိန်းများ

စဉ်	မြို့နယ်	မိခင်ဦးရေ	ကလေးဦးရေ	လူ(၁၀၀၀)လျှင်			
				ဖွေးနှုန်း	မိခင်သေနှုန်း	မွေးကင်းစ	ကလေးသေနှုန်း
၁	စမ်းချောင်း	-	-	၀.၆	-	-	-
	မြို့နယ်ချုပ်	-	-	၀.၆	-	-	-

လူမှုရေးအသင်းအဖွဲ့များ

၄၃။ စမ်းချောင်းမြို့နယ်ရှိ လူမှုရေးအသင်းအဖွဲ့များဆိုင်ရာ အချက်အလက်များမှာ အောက်ပါအတိုင်းဖြစ်ပါသည်-

(က) INGO

စဉ်	INGO အမည်	ရုံး/ ရုံးခွဲ တည်နေရာ	ဆောင်ရွက်သည့် လုပ်ငန်း
၁	-	-	-
မြို့နယ် ချုပ်	တင်ပြရန်မရှိပါ။		

(ခ) NGO (ဦးရေ)

စဉ်	မြို့နယ်	အမျိုးသမီး ရေးရာ	မိခင်/ကလေး အသင်း	စစ်မှုထမ်း ဟောင်း	ကြက်ခြေနီ	အရနီမီးသတ်
၁	စမ်းချောင်း	၁၆၈၄၂	၃၁၈၂၄	၃၂၆	၁၁၀	၃၄၄
မြို့နယ်ချုပ်		၁၆၈၄၂	၃၁၈၂၄	၃၂၆	၁၁၀	၃၄၄

(ဂ) အသင်းအဖွဲ့များ

စဉ်	အသင်းအဖွဲ့ အမည်	ရုံး/ ရုံးခွဲတည်နေရာ	မှတ်ပုံ တင် အမှတ်	ဆောင် ရွက် သည့် လုပ်ငန်း
၁	ဝေဠုဝန်အိမ်ယာ စခန်းလူမှုရေးအသင်း (မြို့နယ်)	ဝေဠုဝန်(မြောက်) ရပ်ကွက်	၀၀၁	"

အခန်း(၈)

ဘာသာရေးဆိုင်ရာအချက်အလက်များ

ဗုဒ္ဓဘာသာဆိုင်ရာ အဆောက်အဦများနှင့် သာသနာဝင်ပုဂ္ဂိုလ်များ

၄၅။ စမ်းချောင်းမြို့နယ်ရှိဗုဒ္ဓဘာသာဆိုင်ရာ အဆောက်အဦများနှင့်သာသနာဝင်ပုဂ္ဂိုလ်များဆိုင်ရာ အချက်အလက်များအား အောက်ပါအတိုင်း ဖော်ပြအပ်ပါသည်-

(က) သာသနိကအဆောက်အဦများ

စဉ်	မြို့နယ်	ဘုရား	စေတီ	ပုထိုး	ဘုန်းကြီးကျောင်း	သီလရှင်ကျောင်း	ဓမ္မာရုံ
၁	စမ်းချောင်း	၁	၁၄	-	၁၄၄	၅	၁၆
မြို့နယ်ချုပ်		၁	၁၄	-	၁၄၄	၅	၁၆

(ခ) ရဟန်းသံဃာနှင့်သီလရှင်များ

စဉ်	မြို့နယ်	ရဟန်း	သာမဏေ	သီလရှင်
၁	စမ်းချောင်း	၁၆၂၀	၆၀၀	၃၅၃
မြို့နယ်ချုပ်		၁၆၂၀	၆၀၀	၃၅၃

(ဂ) ထင်ရှားသည့်ဘုရား၊စေတီနှင့်ပုထိုးများ

စဉ်	မြို့နယ်	ဘုရား၊ စေတီ၊ ပုထိုးအမည်	တည်နေရာ
၁	စမ်းချောင်း	ကိုးထပ်ကြီးဘုရား	ဗားကရာလမ်း
၂	။	သဲပုံစေတီ	ဦးဝှမ်းလမ်း
၃	။	ကိုးနင်းကပ်ကျော်စေတီ	လင်းလွန်းလမ်းနှင့်ရွှေလောင်းလမ်း ထောင့်
၄	။	ရှင်စောပုစေတီ	ရှင်စောပုလမ်း

စဉ်	မြို့နယ်	ဘုရား၊ စေတီ၊ ပုထိုးအမည်	တည်နေရာ
၅	စမ်းချောင်း	အောင်ချမ်းသာဆုတောင်းပြည့်စေတီ	ကျွန်းတောလမ်း
၆	။	ကိုးနင်းရန်အောင်ဆုတောင်းပြည့်စေတီ	ကျွန်းတောလမ်း
၇	။	နဂါးရုံစေတီ	မြေနုလမ်း
စဉ်	မြို့နယ်	ဘုရား၊ စေတီ၊ ပုထိုးအမည်	တည်နေရာ
၈	စမ်းချောင်း	လောကမာရဇိန်စေတီ	ဈေးလမ်း၊ မြေ/တောင်
၉	။	တေဇဝင်းထိန်စေတီ	ဗားကရာလမ်းနှင့် ဦးဝိစာရလမ်း
မြို့နယ်ချုပ်		၉	

(ဃ) ထင်ရှားသည့်ဘုန်းတော်ကြီးကျောင်းများ

စဉ်	မြို့နယ်	ဘုန်းကြီးကျောင်း အမည်	ဆရာတော်ဘွဲ့ အမည်	တည်နေရာ
၁	စမ်းချောင်း	နေနတ်သား	ဦးဇနက	ဗားကရာလမ်း
၂	။	ရွှေတောင်တိုက်သစ်	ဦးထေရဝံသာ ဘိဝံသာ	ဗားကရာလမ်း
၃	။	လင်းလွန်းပင် ကျောင်း	ဦးဥတ္တမစာရ	ဘူတာရုံလမ်း
၄	။	ဝေဠုန်ဝန်ကျောင်း	ဦးဝေပုလ္လာ	ဝေဠုန်လမ်း ကျယ်
၅	။	ဇေယျဝတီကျောင်း	ဦးကေသရ	ဇေယျဝတီလမ်း
မြို့နယ်ချုပ်		၅		

အခြားဘာသာရေးအဆောက်အဦများ

၄၆။ စမ်းချောင်းမြို့နယ်ရှိ အခြားဘာသာရေးအဆောက်အဦများနှင့် ဆိုင်သော အချက်အလက်များမှာ အောက်ပါအတိုင်း ဖြစ်ပါသည်-

စဉ်	မြို့နယ်	ခရစ်ယာန်		အစ္စလာမ်		ဟိန္ဒူ ဘုရားကျောင်း		တရုတ် ဘုရားကျောင်း	
		မြို့	ကျေးလက်	မြို့	ကျေးလက်	မြို့	ကျေးလက်	မြို့	ကျေးလက်
၁	စမ်းချောင်း	၅	-	၁	-	၄	-	၃	-
မြို့နယ်ချုပ်		၅	-	၁	-	၄	-	၃	-

သမိုင်းဝင်ထင်ရှားသော အဆောက်အဦနှင့်နေရာများ

၄၇။ စမ်းချောင်းမြို့နယ်ရှိ သမိုင်းဝင်ထင်ရှားသော အဆောက်အဦနှင့် နေရာများမှာ အောက်ပါအတိုင်း ဖြစ်ပါသည်-

စဉ်	မြို့နယ်	သမိုင်းဝင် အဆောက်အဦ	တည်နေရာ	ယဉ်ကျေးမှုဇုန်အမည်	တည်နေရာ
၁	စမ်းချောင်း	အတုလာဓိပတိ မဟာမုနိသကျ ကိုးထပ်ကြီးဘုရား	ဗားကရာလမ်း	Mဇုန်	သီရိခေမာရပ်ကွက်
၂	"	နေသဟာရ	စစ်သင်္ချိုင်း	မြေနှိလမ်း	မုန့်တောင်ရပ်ကွက်
မြို့နယ်ချုပ်		၂	-	-	-

အခန်း(၉)

ဒေသဖွံ့ဖြိုးရေးဆိုင်ရာအချက်အလက်များ

ဒေသဖွံ့ဖြိုးရေးလုပ်ငန်းများ ဆောင်ရွက်နိုင်မှုအခြေအနေ

၄၈။ စမ်းချောင်းမြို့နယ်၏ ဒေသဖွံ့ဖြိုးရေးလုပ်ငန်းများ ဆောင်ရွက်မှု အခြေအနေမှာ အောက်ပါအတိုင်းဖြစ်ပါသည်-

(က) ကျေးလက်ဒေသဖွံ့ဖြိုးတိုးတက်ရေးဦးစီးဌာနမှ ဆောင်ရွက်သည့် လုပ်ငန်းများ

(၁) မြို့- ကျေးလက်၊ ကျေးရွာချင်းဆက်လမ်းများ

စဉ်	လမ်းအရေအတွက်	အရှည် (မိုင်-ဖာလုံ)	အမျိုးအစား									
			ကတ္တရာ		ကျောက်ချော		မြေသား		ဂပ်		ကွန်ကရစ်	
			အရေအတွက်	မိုင်/ဖာလုံ	အရေအတွက်	မိုင်/ဖာလုံ	အရေအတွက်	မိုင်/ဖာလုံ	အရေအတွက်	မိုင်/ဖာလုံ	အရေအတွက်	မိုင်/ဖာလုံ
၁	-	-	-	-	-	-	-	-	-	-	-	-
မြို့နယ်ချုပ်	တင်ပြရန်မရှိပါ။											

(၂) တံတားများ

စဉ်	တံတားအမည်	အရှည်(ပေ)	အမျိုးအစား	ဆောက်လုပ်မှုပုံစံ	
				အသစ်	ပြင်ထိန်း
၁	-	-	-	-	-
မြို့နယ်ချုပ်		တင်ပြရန်မရှိပါ။			

(၃) သောက်သုံးရေရရှိရေးလုပ်ငန်း

စဉ်	လုပ်ငန်းတည်နေရာ	အမျိုးအစားနှင့်အတိုင်းအတာ					အကျိုးပြုအိမ်ခြေ
		ရေကန်	ရေတွင်း	အဝီစိတွင်း	လျှိုပိတ်	မြစ်ရေတင်	
၁	-	-	-	-	-	-	-
မြို့နယ်ချုပ်		တင်ပြရန်မရှိပါ။					

(၄) လျှပ်စစ်မီးလင်းရေးလုပ်ငန်း

စဉ်	လုပ်ငန်းတည်နေရာ	ဆောင်ရွက်သည့်နည်းလမ်း						အကျိုးပြုအိမ်ခြေ
		မဟာဓါတ်အား	မီးစက်	နေရောင်ခြည်	လေ	ရေအား	ဇီဝ	
၁	-	-	-	-	-	-	-	-
မြို့နယ်ချုပ်		တင်ပြရန်မရှိပါ။						

(၅) မြစ်မီးရောင်ကျေးရွာစီမံကိန်းလုပ်ငန်း

စဉ်	ကျေးရွာအမည်	အိမ်ခြေ	အိမ်ထောင်စု	ခွင့်ပြုငွေကျပ်(သိန်း)
၁	-	-	-	-
မြို့နယ်ချုပ်		တင်ပြရန်မရှိပါ။		

(၆) ကျေးလက်အိမ်ယာဖွံ့ဖြိုးရေးလုပ်ငန်း

စဉ်	ကျေးရွာအမည်	ခွင့်ပြုအိမ်ခြေ	ပြီးစီးအိမ်ခြေ	ကုန်ကျငွေကျပ်(သိန်း)
၁	-	-	-	-
မြို့နယ်ချုပ်		တင်ပြရန်မရှိပါ။		

(၇) ကျေးလက်အိမ်သာလုပ်ငန်း

စဉ်	ကျေးရွာအမည်	ခွင့်ပြုလုံးရေ	ပြီးစီးလုံးရေ	ကုန်ကျငွေကျပ်(သိန်း)
၁	-	-	-	-
မြို့နယ်ချုပ်		တင်ပြရန်မရှိပါ။		

(ခ) အစိုးရနှင့်ပြည်သူ့ဆောင်ရွက်သည့် ဒေသဖွံ့ဖြိုးရေးလုပ်ငန်းများ

စဉ်	လုပ်ငန်းအမည်	အရွယ်အစား / အရှည်	ကုန်ကျငွေ			ပြီးစီးရက်
			အစိုးရ	ပြည်သူ	ပေါင်း	
၁	ဦးညိုလမ်းသွယ်(၁)လမ်းနှင့်လမ်းသွယ်(၂)လမ်းကြားနောက်ဖေးလမ်းကြားကွန်ကရစ်ခင်းခြင်းလုပ်ငန်း	၆၀'x၈'x၀'-၃"	၃၆၂၅၄၃	-	၃၆၂၅၄၃	
၂	ဦးညိုလမ်းသွယ်(၂)လမ်းနှင့်လမ်းသွယ်(၃)လမ်းကြားနောက်ဖေးလမ်းကြားကွန်ကရစ်ခင်းခြင်းလုပ်ငန်း	၁၂၀'x၈'x၀'-၃"	၇၈၇၂၅၁	-	၇၈၇၂၅၁	
၃	ဦးညိုလမ်းသွယ်(၃)လမ်းနှင့်လမ်းသွယ်(၄)လမ်းကြားနောက်ဖေးလမ်းကြားကွန်ကရစ်ခင်းခြင်းလုပ်ငန်း	၁၂၀'x၈'x၀'-၃"	၇၅၂၃၈၄	-	၇၅၂၃၈၄	

စဉ်	လုပ်ငန်းအမည်	အရွယ် အစား/ အရှည်	ကုန်ကျငွေ			ပြီး စီး ရက်
			အစိုးရ	မြ ည် သူ	ပေါင်း	
၄	ဦးညိုလမ်းသွယ်(၄)လမ်း နှင့်လမ်းသွယ်(၅)လမ်း ကြားနောက်ဖေးလမ်းကြား ကွန်ကရစ်ခင်းခြင်းလုပ်ငန်း	၁၂၀'x ၈'x၀'- ၃"	၇၈၁၃၀၁	-	၇၈၁၃၀၁	
၅	ဦးညိုလမ်းသွယ်(၅)လမ်း နှင့်လမ်းသွယ်(၆)လမ်း ကြားနောက်ဖေးလမ်းကြား ကွန်ကရစ်ခင်းခြင်းလုပ်ငန်း	၁၀၀'x ၈'x၀'- ၃"	၆၇၂၀၈၉	-	၆၇၂၀၈၉	
၆	ဦးညိုလမ်းသွယ်(၆)လမ်း နှင့်လမ်းသွယ်(၇)လမ်း ကြားနောက်ဖေးလမ်းကြား ကွန်ကရစ်ခင်းခြင်းလုပ်ငန်း	၁၀၀'x ၈'x၀'- ၃"	၆၀၀၉၃၇	-	၆၀၀၉၃၇	
၇	ဦးညိုလမ်းသွယ်(၇)လမ်း နှင့်ထိစပ်လမ်းကြား နောက်ဖေးလမ်းကြား ကွန်ကရစ်ခင်းခြင်းလုပ်ငန်း	၁၀၀'x ၈'x၀'- ၃"	၇၁၀၁၀၇	-	၇၁၀၁၀၇	
၈	ဦးရွှေမှန်လမ်းသွယ်(၁) လမ်းနှင့်လမ်းသွယ်(၂)လမ်း ကြားနောက်ဖေးလမ်းကြား ကွန်ကရစ်ခင်းခြင်းလုပ်ငန်း	၆၀'x၈' x၀'-၃"	၄၈၈၀၁၄	-	၄၈၈၀၁၄	
၉	ဦးရွှေမှန်လမ်းသွယ်(၂) လမ်းနှင့်လမ်းသွယ်(၃) လမ်းကြားနောက်ဖေး လမ်းကြားကွန်ကရစ်ခင်း ခြင်းလုပ်ငန်း	၆၀'x၈' x၀'-၃"	၂၇၉၄၅၃	-	၂၇၉၄၅၃	
၁၀	ဦးရွှေမှန်လမ်းသွယ်(၃) လမ်းနှင့်လမ်းသွယ်(၄) လမ်းကြားနောက်ဖေးလမ်း ကြားကွန်ကရစ်ခင်းခြင်း လုပ်ငန်း	၆၀'x၈' x၀'-၃"	၃၈၁၄၇၁	-	၃၈၁၄၇၁	

စဉ်	လုပ်ငန်းအမည်	အရွယ် အစား/ အရှည်	ကုန်ကျငွေ			ပြီး စီး ရက်
			အစိုးရ	ပြည်သူ	ပေါင်း	
၁၁	ဦးရွှေမှန်လမ်းသွယ်(၄)လမ်းနှင့်ထိစပ်လမ်းကြား နောက်ဖေးလမ်းကြားကွန်ကရစ်ခင်းခြင်းလုပ်ငန်း	၄၀'x၈' x၀'-၃"	၂၅၆၆၁၇	-	၂၅၆၆၁၇	
၁၂	ဦးရွှေမှန်(၁)လမ်းနှင့်ဦးရွှေမှန်(၂)လမ်းနောက်ဖေးလမ်းကြား(၁၀၀x၆)ပေ၄ လက်မထူအားကွန်ကရစ်ခင်းခြင်းလုပ်ငန်း	၁၀၀'x ၆'x၀'-၄"	၈၇၂၀၀၀	-	၈၇၂၀၀၀	
၁၃	တရုတ်ကျောင်းလမ်းနှင့်သံတံတားလမ်းနောက်ဖေးလမ်းကြားကွန်ကရစ်ခင်းခြင်းလုပ်ငန်း	၇၀၀'x ၁၃'x၀'-၃"	၅၀၀၀၀၀၀	-	၅၀၀၀၀၀၀	
၁၄	ကျိုက်လတ်လမ်းနှင့်ဝါးခယ်မလမ်း နောက်ဖေးလမ်းကြား ကွန်ကရစ်ခင်းခြင်းလုပ်ငန်း	၁၀၆'x ၁၂'x၀'-၆"	၂၁၂၀၀၀၀	-	၂၁၂၀၀၀၀	
၁၅	ဝါးခယ်မလမ်းနှင့်ရွှေလောင်းလမ်း နောက်ဖေးလမ်းကြား ကွန်ကရစ်ခင်းခြင်းလုပ်ငန်း	၁၀၆'x ၁၂'x၀'-၆"	၂၁၂၀၀၀၀	-	၂၁၂၀၀၀၀	
၁၆	စစ်ကိုင်းလမ်းနှင့်တကောင်းလမ်းကြားနောက်ဖေးလမ်းကြားကွန်ကရစ်ခင်းခြင်းလုပ်ငန်း	၃၀၀'x ၉'x၀'-၆"	၅၀၀၀၀၀၀	-	၅၀၀၀၀၀၀	
၁၇	ကျောင်းကုန်းလမ်းနှင့်သရက်တောလမ်းနောက်ဖေးလမ်းကြားကွန်ကရစ်ခင်းခြင်းလုပ်ငန်း	၅၅၀'x ၁၁'x၀'-၃"	၄၉၄၉၉၀၀	-	၄၉၄၉၉၀၀	

စဉ်	လုပ်ငန်းအမည်	အရွယ် အစား/ အရှည်	ကုန်ကျငွေ			ပြီး စီး ရက်
			အစိုးရ	မြည် သူ	ပေါင်း	
၁၈	ဗဟိုလမ်းနှင့်ဦးဖီးလမ်း ကြားနောက်ဖေးလမ်းကြား ကွန်ကရစ်ခင်းခြင်းလုပ်ငန်း	၅၅၉'x ၁၄'x၀' -၃"	၄၈၁၀၀၀၀	-	၄၈၁၀၀၀၀	
၁၉	အောင်ချမ်းသာလမ်း(၄) လမ်းနှင့်(၅)လမ်းကြား နောက်ဖေးလမ်းကြားကွန် ကရစ်ခင်းခြင်းလုပ်ငန်း	၇၈'x၁ ၁'- ၆"x၀'- ၆"	၁၃၇၀၀၀၀	-	၁၃၇၀၀၀၀	
၂၀	အောင်ချမ်းသာလမ်း(၅) လမ်းနှင့်(၆)လမ်းကြားဖြတ် လမ်းနောက်ဖေးလမ်းကြား ကွန်ကရစ်ခင်းခြင်းလုပ်ငန်း	၄၇'x၅' - ၉"x၀'- ၆" ၄၇'x၇' - ၆"x၀'- ၆"	၁၁၉၆၀၀၀	-	၁၁၉၆၀၀၀	
၂၁	အောင်ချမ်းသာ(၁)လမ်းနှင့် (၂)လမ်းကြား ကွန်ကရစ်ခင်းခြင်းလုပ်ငန်း	(၇၈'x ၁၂'x၀' -၆")	၁၈၈၁၀၀၀	-	၁၈၈၁၀၀၀	
၂၂	အောင်ချမ်းသာ(၁)လမ်းနှင့် (၂)လမ်းကြား(ဖြတ်လမ်း) ကွန်ကရစ်ခင်းခြင်းလုပ်ငန်း	(၉၂'x၇ 'x၀'- ၆")	၁၃၁၇၀၀၀	-	၁၃၁၇၀၀၀	
၂၃	အောင်ချမ်းသာ(၂)လမ်းနှင့် (၃)လမ်းကြား(ဖြတ်လမ်း) ကွန်ကရစ်ခင်းခြင်းလုပ်ငန်း	(၄၄'x၇ 'x၀'- ၆")	၆၄၆၀၀၀	-	၆၄၆၀၀၀	
၂၄	အောင်ချမ်းသာ(၄)လမ်းနှင့် (၅)လမ်းကြား(ဖြတ်လမ်း) ကွန်ကရစ်ခင်းခြင်းလုပ်ငန်း	(၉၆'x ၆'- ၆"x၀'- ၆")	၁၃၁၈၀၀၀	-	၁၃၁၈၀၀၀	

စဉ်	လုပ်ငန်းအမည်	အရွယ် အစား/ အရှည်	ကုန်ကျငွေ			ပြီး စီး ရက်
			အစိုးရ	ပြ ည် သူ	ပေါင်း	
၂၅	ဗဟိုလမ်းနှင့်သုခဖြတ်လမ်း နောက်ဖေးလမ်းကြား ကွန်ကရစ်ခင်းခြင်းလုပ်ငန်း	၁၀၀'x ၁၁'- ၆"x၀'- ၆" ၁၂' x ၁၁' x ၀'-၆"	၄၀၁၃၀၀၀	-	၄၀၁၃၀၀၀	
၂၆	သုခလမ်းနှင့်သုခဖြတ်လမ်း ကြားနောက်ဖေးလမ်းကြား ကွန်ကရစ်ခင်းခြင်းလုပ်ငန်း	(၈၈'x ၇'- ၆"x၀'- ၄")	၉၉၁၀၀၀	-	၉၉၁၀၀၀	
၂၇	သီရိမင်္ဂလာလမ်းနှင့်အောင် ချမ်းသာ(၅)လမ်းကြား နောက်ဖေးလမ်းကြားကွန် ကရစ်ခင်းခြင်းလုပ်ငန်း	(၄၅'x၁ ၃'x၀'- ၆")	၁၂၉၂၀၀၀	-	၁၂၉၂၀၀၀	
၂၈	ညောင်တီလမ်းရေမြောင်း တူးဖော်ခြင်းလုပ်ငန်း	၂x၃၃၇ 'x၁'- ၆"x၁'- ၆"x၀'- ၉"	၅၀၀၀၀၀၀	-	၅၀၀၀၀၀၀	
၂၉	သံတံတားလမ်းနှင့်တရုတ် ကျောင်းလမ်းကြားနောက် ဖေးလမ်းကြားရေမြောင်း အုတ်စီခြင်းရေမြောင်းတူး ခြင်းလုပ်ငန်း	၇၀၁'x ၀'- ၄.၅"x ၁'-၆"	၄၅၈၅၀၀၀	-	၄၅၈၅၀၀၀	
၃၀	ကျိုက်လတ်လမ်းနှင့်ဝါးခယ် မလမ်းနောက်ဖေးလမ်း ကြား ရေမြောင်းပြုပြင်ခြင်း လုပ်ငန်း	၂x၁၀၀ 'x၁'- ၆"x ၀'- ၄.၅"	၁၇၀၀၀၀၀	-	၁၇၀၀၀၀၀	

စဉ်	လုပ်ငန်းအမည်	အရွယ် အစား/ အရည်	ကုန်ကျငွေ			ပြီး စီး ရက်
			အစိုးရ	ပြည် သူ	ပေါင်း	
၃၁	ကျောင်းကုန်းလမ်းနှင့်သရက်တောလမ်းနောက်ဖေးလမ်းကြားအုတ်ရေမြောင်းပြုလုပ်ခြင်းလုပ်ငန်း	၅၀၀'x ၀'- ၄.၅" x ၁'-၆"	၃၀၅၉၀၀၀	-	၃၀၅၉၀၀၀	
၃၂	ဗဟိုလမ်းနှင့်ဦးဖီးလမ်းကြား နောက်ဖေးလမ်းကြားရေမြောင်းမြှင့်တင်ခြင်းလုပ်ငန်း	၇၄၅'x ၂'x၀'- ၉"	၄၉၂၄၀၀၀	-	၄၉၂၄၀၀၀	
၃၃	ကျောင်းကုန်းလမ်းနှင့်သရက်တောလမ်းနောက်ဖေးလမ်းကြား(ဗဟိုလမ်းဘက်ခြမ်း)ရေမြောင်းပြုပြင်ခြင်းလုပ်ငန်းနှင့်ကွန်ကရစ်ခင်းခြင်းလုပ်ငန်း	၁၁၂'x ၁၂'x၀'- ၃"	၂၅၂၀၀၀၀	-	၂၅၂၀၀၀၀	
၃၄	ကျောင်းကုန်းလမ်းနှင့်သရက်တောလမ်းနောက်ဖေးလမ်းကြား(လင်းလွန်းလမ်းဘက်ခြမ်း)ရေမြောင်းပြုပြင်ခြင်းလုပ်ငန်းနှင့်ကွန်ကရစ်ခင်းခြင်းလုပ်ငန်း	၁၁၂'x ၁၃'x၀'- ၃"	၂၈၀၀၀၀၀	-	၂၈၀၀၀၀၀	
၃၅	အရှေ့ကုန်းလမ်းနှင့်ဦးစံညိုမ်းလမ်းနောက်ဖေးလမ်းကြားကွန်ကရစ်ခင်းခြင်းနှင့်ရေမြောင်းဘောင်မြှင့်တင်ခြင်းလုပ်ငန်း (ရေမြောင်းနှစ်ဖက်)	၁၀၀'x ၁၁'x၀'- ၃"၊ ၂x၁၀၀ 'x၀'- ၄.၅" x ၀'-၆"	၁၂၁၀၀၀၀	-	၁၂၁၀၀၀၀	

စဉ်	လုပ်ငန်းအမည်	အရွယ် အစား/ အရည်	ကုန်ကျငွေ			ပြီး စီး ရက်
			အစိုးရ	မြည် သူ	ပေါင်း	
၃၆	မင်္ဂလာလမ်းနှင့်စမ်းရေ တွင်းလမ်းနောက်ဖေး လမ်းကြားကွန်ကရစ်ခင်း ခြင်းနှင့်ရေမြောင်းဘောင် မြှင့်တင်ခြင်းလုပ်ငန်း (ရေမြောင်းနှစ်ဖက်)	၁၀၀'x ၁၁'x၀' -၃"၊ ၂x၁၀၀ 'x၀'- ၄.၅" x၀'-၆"	၁၂၁၀၀၀၀	-	၁၂၁၀၀၀၀	
၃၇	ပန်းခြံလမ်းနှင့်ဦးစံညိမ်း လမ်းနောက်ဖေးလမ်းကြား ကွန်ကရစ်ခင်းခြင်းနှင့်ရေ မြောင်းဘောင်မြှင့်တင်ခြင်း လုပ်ငန်း (ရေမြောင်းနှစ်ဖက်)	၁၀၀'x ၁၁'x၀' -၃"၊ ၂x၁၀၀ 'x၀'- ၄.၅" x၀'-၆"	၁၂၁၀၀၀၀	-	၁၂၁၀၀၀၀	
၃၈	အရှေ့ကုန်းလမ်းနှင့်ဦးစံ ညွန့်လမ်းနောက်ဖေးလမ်း ကြားကွန်ကရစ်ခင်းခြင်းနှင့် ရေမြောင်းဘောင်မြှင့်တင် ခြင်းလုပ်ငန်း (ရေမြောင်းနှစ်ဖက်)	၁၀၀'x ၁၁'x၀' -၃"၊ ၂x၁၀၀ 'x၀'- ၄.၅" x၀'-၆"	၁၂၁၀၀၀၀	-	၁၂၁၀၀၀၀	
၃၉	မင်းလမ်းနှင့်မြင့်မိုရ်လမ်း ကြားနောက်ဖေးလမ်းကြား ကွန်ကရစ်ခင်းခြင်းနှင့်ရေ မြောင်းဘောင်မြှင့်တင်ခြင်း လုပ်ငန်း	၂၀၀'x ၁၁'x၀' -၃"၊ ၄x၂၀၀ 'x၀'- ၄.၅" x၀'-၆"	၁၅၀၀၀၀၀	-	၁၅၀၀၀၀၀	
၄၀	အောင်ချမ်းသာလမ်းနှင့်သုခ လမ်းနောက်ဖေးလမ်း ကြားကွန်ကရစ်ခင်းခြင်းနှင့် ရေမြောင်းအုတ်စီခြင်းလုပ်ငန်း	၁၂၀'x ၅'x၀'- ၃"၊ ၄x၁၂၀ 'x၀'- ၆"x၀'- ၉"	၂၉၅၆၀၀၀	-	၂၉၅၆၀၀၀	

စဉ်	လုပ်ငန်းအမည်	အရွယ် အစား/ အရည်	ကုန်ကျငွေ			ပြီး စီး ရက်
			အစိုးရ	ပြည် သူ	ပေါင်း	
၄၁	အောင်ချမ်းသာလမ်း(၂)လမ်းနှင့်(၃)လမ်းကြား နောက်ဖေးလမ်းကြားကွန်ကရစ်ခင်းခြင်းလုပ်ငန်းနှင့် ရေမြောင်းဘောင်မြှင့်တင်ခြင်းလုပ်ငန်း	၇၈'x၁၁'- ၆"x၀'- ၆" ၂x၁၁၈ 'x၀'- ၄.၅"x ၀'-၆"	၁၇၆၀၀၀၀	-	၁၇၆၀၀၀၀	
၄၂	အောင်ချမ်းသာလမ်း(၅)လမ်းနှင့်(၆)လမ်းကြား နောက်ဖေးလမ်းကြားကွန်ကရစ်ခင်းခြင်းလုပ်ငန်းနှင့် ရေမြောင်းဘောင်မြှင့်တင်ခြင်းလုပ်ငန်း	၈၇'x၁၁' x၀'- ၆"	၁၅၄၀၀၀၀	-	၁၅၄၀၀၀၀	
၄၃	သုခဖြတ်လမ်းနှင့်အောင်ချမ်းသာလမ်း၊သုခလမ်းကြား နောက်ဖေးလမ်းကြားကွန်ကရစ်ခင်းခြင်းနှင့်ရေမြောင်းဘောင်မြှင့်တင်ခြင်းလုပ်ငန်း	၁၀၀'x ၇'- ၆"x၀'- ၆"	၁၅၀၀၀၀၀	-	၁၅၀၀၀၀၀	
၄၄	အောင်ချမ်းသာ(၁)လမ်းနှင့်(၂)လမ်းကြား ရေမြောင်းဘောင်မြှင့်တင်ခြင်းလုပ်ငန်း။	(၂x၇၀' x၀'- ၄.၅"x ၁')	၁၈၂၀၀၀	-	၁၈၂၀၀၀	
၄၅	အောင်ချမ်းသာ(၁)လမ်းနှင့်(၂)လမ်းကြား(ဖြတ်လမ်း) ရေမြောင်းဘောင်မြှင့်တင်ခြင်းလုပ်ငန်း ၊	(၂x၉၂' x၀'- ၄.၅"x ၁')	၂၂၈၀၀၀	-	၂၂၈၀၀၀	

၆၈

စဉ်	လုပ်ငန်းအမည်	အရွယ် အစား/ အရှည်	ကုန်ကျငွေ			ပြီး စီး ရက်
			အစိုးရ	ပြည်သူ	ပေါင်း	
၄၆	အောင်ချမ်းသာ(၂)လမ်းနှင့် (၃)လမ်းကြား(ဖြတ်လမ်း) ရေမြောင်းတောင်မြှင့်တင် ခြင်းလုပ်ငန်း။	(၂x၄၄' x၀'- ၄.၅"x ၁')	၁၂၇၀၀၀	-	၁၂၇၀၀၀	
၄၇	အောင်ချမ်းသာ(၄)လမ်းနှင့် (၅)လမ်းကြား(ဖြတ်လမ်း) ရေမြောင်းတောင်မြှင့်တင် ခြင်းလုပ်ငန်း	(၂x၉၆' x၀'- ၄.၅"x ၁')	၂၃၆၀၀၀	-	၂၃၆၀၀၀	
၄၈	ဗဟိုလမ်းနှင့်သုခဖြတ်လမ်း ကြား နောက်ဖေးလမ်းကြား ရေမြောင်းတောင်မြှင့်တင် ခြင်းလုပ်ငန်း	(၂x၁၂၂ 'x၀'- ၄.၅"x ၁')၊ (၂x၁၀ ၀'x၀'- ၄.၅"x ၀'-၆")	၄၆၄၀၀၀	-	၄၆၄၀၀၀	
၄၉	သီရိမင်္ဂလာလမ်းနှင့်အောင် ချမ်းသာ(၅)လမ်းကြား နောက်ဖေးလမ်းကြားရေ မြောင်းပြုပြင်ခြင်း လုပ်ငန်း	(၂x၄၅' x၀'- ၄.၅"x ၁')	၁၂၉၀၀၀	-	၁၂၉၀၀၀	
၅၀	ဓညဝတီလမ်းရေမြောင်း ဖုံးပြုလုပ်ခြင်းလုပ်ငန်း	၂၂၅ချပ် ၁'- ၁၆"x၂	၃၈၀၀၀၀၀	-	၃၈၀၀၀၀၀	
	မြို့နယ်ချုပ်		၉၈၈၁၈၀၆၇		၉၈၈၁၈၀၆၇	

မြို့ပြစီမံကိန်း (Town Plan)နှစ်(၃၀)အတွက် မြေအသုံးချမှုဆိုင်ရာ လျာထားချက်

၄၉။ မြို့ပြစီမံကိန်း (Town Plan) နှစ်(၃၀)အတွက် မြေအသုံးချမှုဆိုင်ရာ လျာထားချက်မှာ တစ်ဖက်ပါအတိုင်းဖြစ်ပါသည်-

စဉ်	မြို့နယ်	လျာထား မြေဧကပေါင်း	လျာထားမည့် မြေကွက်ပေါင်း	မှတ်ချက်
၁	စမ်းချောင်း	-	-	-
မြို့နယ်ချုပ်		တင်ပြရန်မရှိပါ။		

အခန်း(၁၀)

အထွေထွေ

အခြားတင်ပြလိုသောအချက်များ

၅၀။ တင်ပြရန်မရှိပါ။

နိဂုံး

၅၁။ စမ်းချောင်းမြို့နယ်၏ ဒေသဆိုင်ရာအချက်အလက်များကို ဌာနဆိုင်ရာများမှပေးပို့သော အချက်အလက်များ၊ ဒေသဆိုင်ရာ အချက်အလက်စာစောင်များ၊ မှတ်တမ်းများအပေါ်တွင် အခြေခံလျက် အကျဉ်းချုံးပြုစုထားခြင်းဖြစ်ပါသည်။ ဒေသဆိုင်ရာအချက် အလက်များအား မှတ်တမ်းတင် စုစည်းတင်ပြခြင်းအားဖြင့် စမ်းချောင်းမြို့နယ် တစ်ခုလုံး၏ အချက်အလက်နှင့် ဖွံ့ဖြိုးတိုးတက်မှု အခြေအနေများကို လေ့လာသိရှိနိုင်ပြီး မိမိတို့၏လုပ်ငန်းများကို အထောက်အကူပြုမည် ဖြစ်ကြောင်း တင်ပြအပ်ပါသည်။

ခေတ္တမြို့နယ်အုပ်ချုပ်ရေးမှူး

မြို့နယ်အထွေထွေအုပ်ချုပ်ရေးဦးစီးဌာန

စမ်းချောင်းမြို့နယ်

ရက်စွဲ၊ ၂၀၁၉ ခုနှစ်၊ အောက်တိုဘာလ ()ရက်