



ព្រះរាជាណាចក្រកម្ពុជា

ជាតិ សាសនា ព្រះមហាក្សត្រ



ក្រសួងកសិកម្ម រុក្ខាប្រមាញ់ និង នេសាទ



លេខ.១៣៧.៣៤០០០ ប្រក.កសក

ប្រកាស

ស្តីពី

ការបង្កើតនិងការគ្រប់គ្រងតំបន់ព្រៃសហគមន៍ក្នុងខេត្តស្ទឹងត្រែង

រដ្ឋមន្ត្រីក្រសួងកសិកម្ម រុក្ខាប្រមាញ់ និងនេសាទ

- បានឃើញរដ្ឋធម្មនុញ្ញនៃព្រះរាជាណាចក្រកម្ពុជា
- បានឃើញព្រះរាជក្រឹត្យលេខ នស/រកត/០៩០៨/១០៥៥ ចុះថ្ងៃទី២៥ ខែកញ្ញា ឆ្នាំ២០០៨ ស្តីពីការតែងតាំងរាជរដ្ឋាភិបាល នៃព្រះរាជាណាចក្រកម្ពុជា
- បានឃើញព្រះរាជក្រមលេខ ០២/នស/៩៤ ចុះថ្ងៃទី២០ ខែកក្កដា ឆ្នាំ១៩៩៤ ដែលប្រកាសឱ្យប្រើច្បាប់ស្តីពីការរៀបចំ និងការប្រព្រឹត្តទៅនៃគណៈរដ្ឋមន្ត្រី
- បានឃើញព្រះរាជក្រមលេខ នស/រកម/០១៩៦/១៣ ចុះថ្ងៃទី២៤ ខែមករា ឆ្នាំ១៩៩៦ ដែលប្រកាសឱ្យប្រើច្បាប់ស្តីពីការបង្កើតក្រសួងកសិកម្ម រុក្ខាប្រមាញ់ និងនេសាទ
- បានឃើញព្រះរាជក្រមលេខ នស/រកម/០៨០២/០១៦ ចុះថ្ងៃទី៣១ ខែសីហា ឆ្នាំ២០០២ ដែលប្រកាសឱ្យប្រើច្បាប់ស្តីពីព្រៃឈើ
- បានឃើញអនុក្រឹត្យលេខ ១៧ អនក្រ.បក ចុះថ្ងៃទី០៧ ខែមេសា ឆ្នាំ២០០០ ស្តីពីការរៀបចំនិងការប្រព្រឹត្តទៅរបស់ក្រសួងកសិកម្ម រុក្ខាប្រមាញ់ និងនេសាទ
- បានឃើញអនុក្រឹត្យលេខ ១៨៨ អនក្រ.បក ចុះថ្ងៃទី១២ ខែវិច្ឆិកា ឆ្នាំ២០០៨ ស្តីពីការកែសម្រួលអគ្គនាយកដ្ឋាននៃក្រសួង ទៅជាអគ្គលេខាធិការដ្ឋាន ការដំឡើងរដ្ឋបាលព្រៃឈើ រដ្ឋបាលជលផល ឱ្យមានថ្នាក់ស្មើអគ្គនាយកដ្ឋាន ការដំឡើងនាយកដ្ឋានក្សេត្រសាស្ត្រនិងកែលំអដឹកសិកម្មឱ្យទៅជាអគ្គនាយកដ្ឋានកសិកម្ម និងការកែសម្រួលអគ្គនាយកដ្ឋានចម្ការកៅស៊ូទៅជាអគ្គនាយកដ្ឋានកៅស៊ូ ស្ថិតនៅក្រោមការគ្រប់គ្រងរបស់ក្រសួងកសិកម្ម រុក្ខាប្រមាញ់ និងនេសាទ
- បានឃើញអនុក្រឹត្យលេខ ៧៩ អនក្រ.បក ចុះថ្ងៃទី០២ ខែធ្នូ ឆ្នាំ២០០៣ ស្តីពីការគ្រប់គ្រងសហគមន៍ព្រៃឈើ
- បានឃើញប្រកាសលេខ២១៩ប្រក.កសក ចុះថ្ងៃទី២១ ខែកក្កដា ឆ្នាំ២០០៦ ស្តីពីគោលការណ៍ណែនាំអំពីសហគមន៍ព្រៃឈើ
- តាមសំណើរបស់ប្រតិភូរាជរដ្ឋាភិបាលទទួលបន្ទុកប្រធានរដ្ឋបាលព្រៃឈើ

សម្រេច

ប្រការ ១.-

បង្កើតតំបន់ព្រៃសហគមន៍ក្នុងខេត្តស្ទឹងត្រែងសម្រាប់ធ្វើការគ្រប់គ្រងប្រកបដោយនិរន្តរភាពតាមលក្ខណៈសហគមន៍ព្រៃឈើដែលមានទីតាំងស្ថិតនៅក្នុងផ្នែករដ្ឋបាលព្រៃឈើស្ទឹងត្រែងនិងផ្នែករដ្ឋបាលព្រៃឈើជាឡាបរវាងនៃខណ្ឌរដ្ឋបាលព្រៃឈើស្ទឹងត្រែង។

ប្រការ ២.-

- ការបង្កើតតំបន់ព្រៃសហគមន៍នេះមានគោលបំណង ៖
- គ្រប់គ្រង ប្រើប្រាស់ ការពារ ថែរក្សា អភិរក្សជីវចម្រុះនិងអភិវឌ្ឍព្រៃសហគមន៍ឲ្យមាននិរន្តរភាព
 - ប្រើប្រាស់ផល អនុផលព្រៃឈើជាលក្ខណៈប្រពៃណីសម្រាប់ការរស់នៅទំនៀមទម្លាប់និងជំនឿសាសនា
 - ទាញយកផល អនុផលព្រៃឈើ ស្របតាមលទ្ធភាពធនធាននិងសក្តានុពលព្រៃសហគមន៍
 - គាំទ្រដល់គោលនយោបាយរបស់រាជរដ្ឋាភិបាលក្នុងការកាត់បន្ថយភាពក្រីក្រ ។

ប្រការ ៣.-

តំបន់ព្រៃសហគមន៍ក្នុងខេត្តស្ទឹងត្រែងនៃប្រកាសនេះមានប្រាំមួយ (៦) សហគមន៍ព្រៃឈើចែកចេញជាប្រាំមួយកន្លែងដែលមានផ្ទៃដីសរុបចំនួន១២៨៣៨(មួយម៉ឺនបួនពាន់ប្រាំបីរយសាមសិបប្រាំបី)ហិកតាដូចមានក្នុងផែនទីភ្ជាប់ជាឧបសម្ព័ន្ធទី១នៃប្រកាសនេះ និងជាប្រព័ន្ធខ្សែព្រំបិទជិតកំណត់ដោយចំណុចគោលនិងនិយាមកាដូចបានកំណត់ក្នុងឧបសម្ព័ន្ធទី២នៃប្រកាសនេះ។ ក្នុងករណីមានការចាំបាច់ព្រមទល់ព្រៃសហគមន៍ដូចបានកំណត់ក្នុងឧបសម្ព័ន្ធទី២នៃប្រកាសនេះអាចកែសម្រួលបានតាមការជាក់ស្តែង។

ប្រការ ៤.-

ដំណើរការរៀបចំនិងការប្រព្រឹត្តទៅនៃសហគមន៍ព្រៃឈើក្នុងតំបន់ព្រៃសហគមន៍នៃប្រកាសនេះ ត្រូវអនុវត្តតាមនីតិវិធីដូចបានកំណត់នៅក្នុងច្បាប់ស្តីពីព្រៃឈើ អនុក្រឹត្យស្តីពីការគ្រប់គ្រងសហគមន៍ព្រៃឈើ និងប្រកាសស្តីពីគោលការណ៍ណែនាំអំពីសហគមន៍ព្រៃឈើ។

ប្រការ ៥.-

ប្រកាស ឬសេចក្តីសម្រេចទាំងឡាយណាដែលមានខ្លឹមសារផ្ទុយនឹងប្រកាសនេះត្រូវទុកជានិរាករណ៍។

ប្រការ ៦..

អគ្គលេខាធិការ អគ្គាធិការ នាយកខុទ្ទកាល័យ ប្រធានរដ្ឋបាលព្រៃឈើ ប្រធាននាយកដ្ឋាន នីតិកម្មកសិកម្ម ប្រធាននាយកដ្ឋានផែនការនិងស្ថិតិ ប្រធានអង្គភាពក្រោមឱវាទក្រសួងកសិកម្ម រុក្ខាប្រមាញ់ និងនេសាទ ដែលពាក់ព័ន្ធ និងប្រធានមន្ទីរកសិកម្មខេត្តស្ទឹងត្រែង ត្រូវអនុវត្តប្រកាស នេះតាមភារកិច្ចរៀងៗខ្លួនចាប់ពីថ្ងៃចុះហត្ថលេខាតទៅ ។

រាជធានីភ្នំពេញ ថ្ងៃទី ១៩ ខែ មេសា ឆ្នាំ ២០១៣

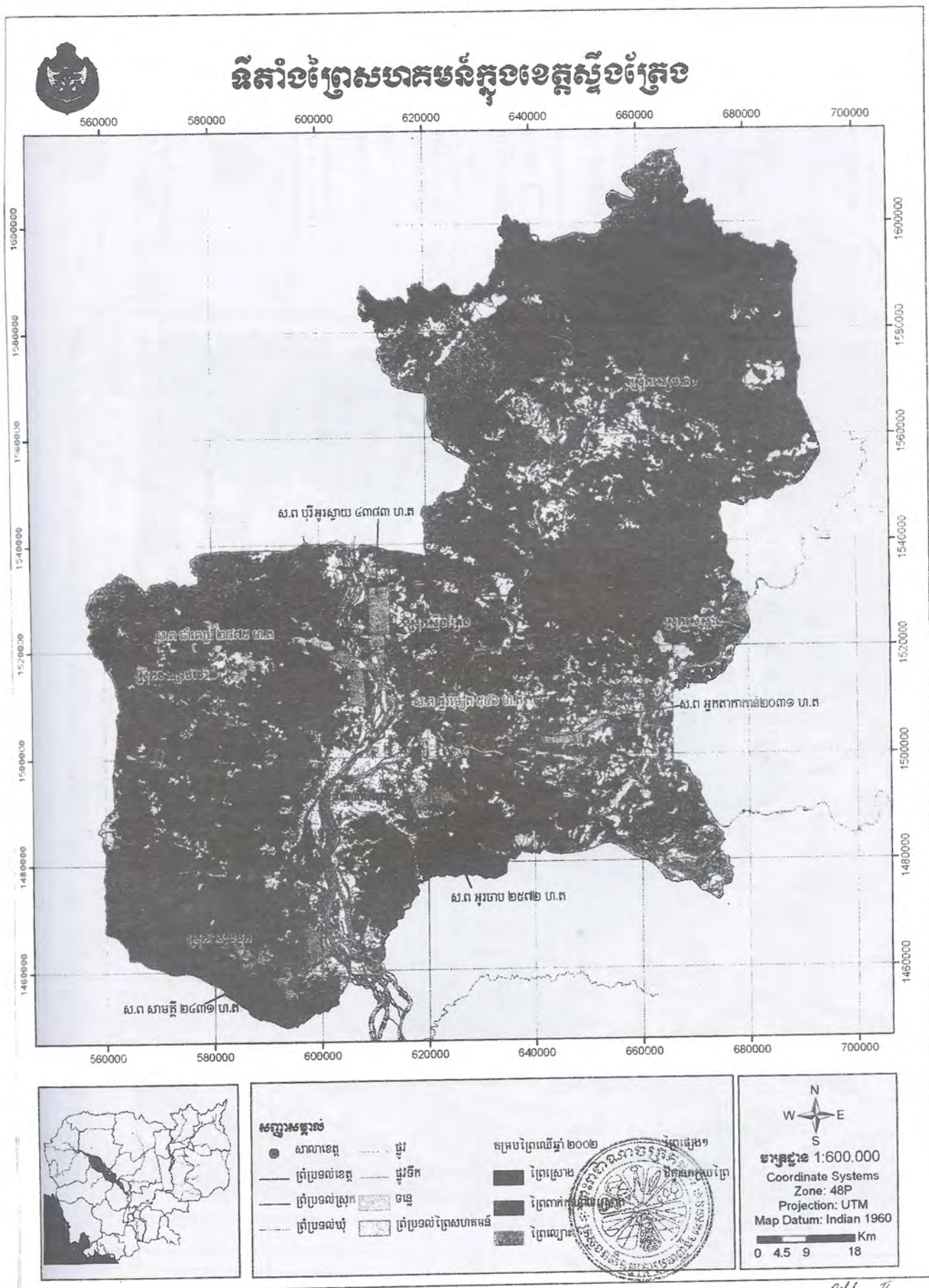


ប៊ុន ហ៊ុន

កន្លែងទទួល

- ក្រសួងព្រះបរមរាជវាំង
- អគ្គលេខាធិការដ្ឋានព្រឹទ្ធសភា
- អគ្គលេខាធិការដ្ឋានរដ្ឋសភា
- ទីស្តីការគណៈរដ្ឋមន្ត្រី
- ក្រសួងមហាផ្ទៃ
- ក្រសួងការពារជាតិ
- ក្រសួងសេដ្ឋកិច្ចនិងហិរញ្ញវត្ថុ
- ក្រសួងរៀបចំដែនដី នគរូបនីយកម្មនិងសំណង់
- ក្រសួងបរិស្ថាន
- សាលាខេត្តស្ទឹងត្រែង
- ដូចប្រការ ៦
- ឯកសារ កាលប្បវត្តិ

ឯកសារ : ភ្ជាប់ប្រកាសលេខ... ព្រះរាជាណាចក្រកម្ពុជា ថ្ងៃទី ១៩ ខែ មេសា ឆ្នាំ ២០១៣

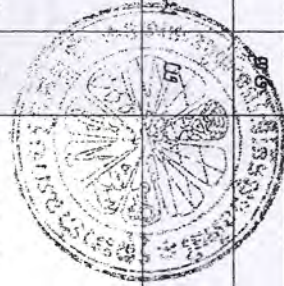


06/ 16

ឧបសម្ព័ន្ធ ២ ភ្នាក់ងារប្រកាសលេខ ១២៧៧ ប្រក.កសក ចុះថ្ងៃទី ១៩ ខែ មេសា ឆ្នាំ ២០១៣

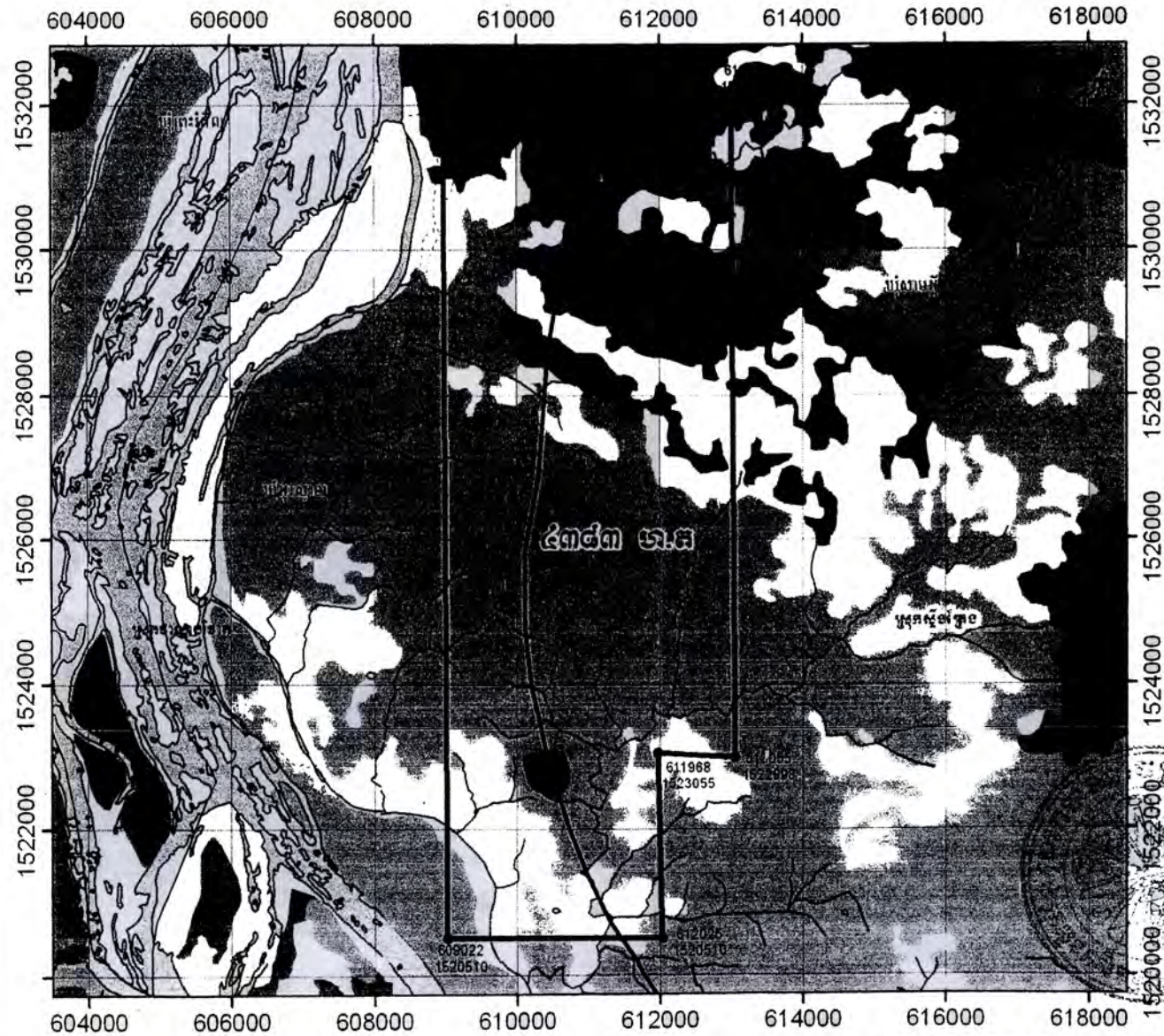
ទីតាំងព្រៃសហគមន៍ក្នុងខេត្តស្ទឹងត្រែង

ល.រ	ឈ្មោះសហគមន៍ ព្រៃឈើ	ផ្ទៃដី (ហិកតា)	ចំណុចទីយាមការ ទីតាំងព្រៃសហគមន៍	ចំនួន គូមី	ឈ្មោះ ឃុំ	ឈ្មោះ ស្រុក	ផ្នែករដ្ឋបាល ព្រៃឈើ
១	បុរីអូរស្វាយ	៤៣៨៣	608965-1532007 613055-1522998 612025-1520510 612997-1532064 611968-1523055 609022-1520510	៥	អូរស្វាយ	បាឡាបរិវាត	ស្ទឹងត្រែង
២	អ្នកតាភាន់	២០៣១	648994-1504018 652539-1507718 648534-1504211 650994-1504018 650740-1505765 647255-1503707 653755-1506260 650124-1505563 643921-1503287 649002-1502020	២	ស្រែត	សេសាន	ស្ទឹងត្រែង
៣	ភ្នំមៀត	៥២៦	610135-1519923 611994-1515977 611718-1515031 611994-1520101 612207-1515222	១	កោះស្នែង	បាឡាបរិវាត	បាឡាបរិវាត
៤	ជាំពេជ្រ	២៨៧៥	603922-1520249 602888-1517977 606173-1515947 601718-1519097 603439-1517459 605754-1515805 601957-1518640 604569-1516600 605515-1514510 602392-1518210 605201-1516322 605262-1513685 608599-1509171 607987-1515995 605266-1512993	៣	កោះស្នែង	បាឡាបរិវាត	បាឡាបរិវាត
៥	អូរចាប	២៥៧២	621000-1494000 622946-1491094 620431-1490913 623000-1494000 622948-1490007 620390-1490129 626000-1491094 622099-1490118 617000-1490000 619000-1493000 622044-1490800 616000-1493000	៤	កំកុន	សេសាន	ស្ទឹងត្រែង
៦	សាមគ្គី	២៤៣១	596609-1468978 599935-1467937 601745-1463480 598510-1467575 599686-1464634 596564-1460177	៣	សៀមបូក	សៀមបូក	បាឡាបរិវាត
សរុប		១២៨៣៨		១៨	៥	៣	២



CS

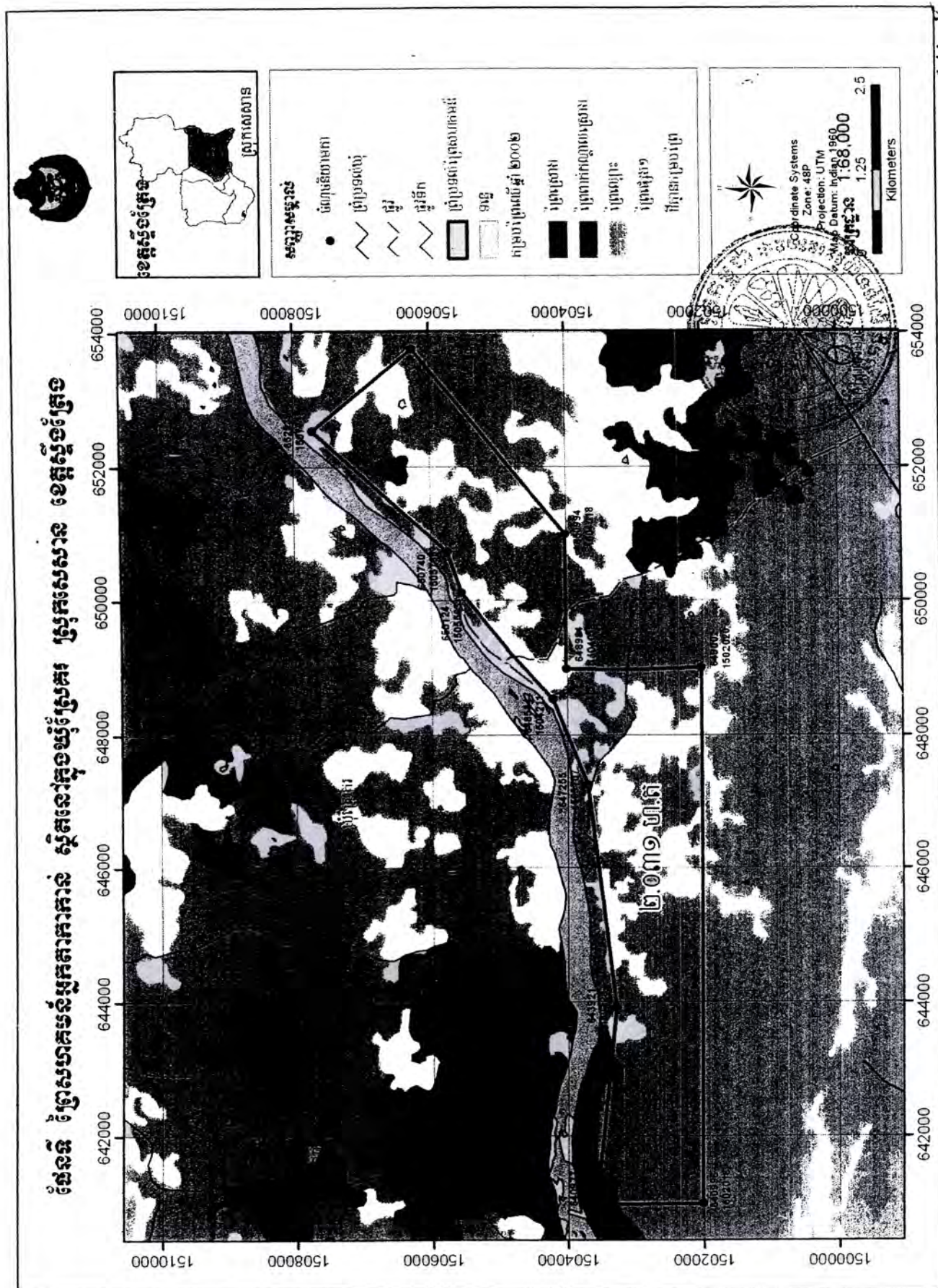
ផែនទី ព្រំសហគមន៍ឃុំអូរស្វាយ ស្ថិតនៅក្នុងឃុំអូរស្វាយ ស្រុកថាឡាបរិវាត់ ខេត្តស្ទឹងត្រែង





សញ្ញាសង្ខេប

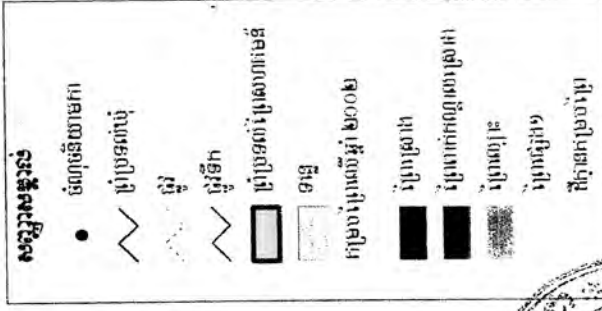
- ចំណុចទីប្រភេទ
- ព្រំប្រទល់ឃុំ
- ព្រំប្រទល់ស្រុក
- ផ្លូវ
- ផ្លូវថ្នល់
- ទន្លេ
- ព្រំប្រទល់ប្រទេសកម្ពុជា
- កម្រិតប្រៃសណីយ៍ ២០០២
- ព្រៃស្រោច
- ព្រៃឈើកម្រិតខ្ពស់
- ព្រៃឈើ
- ព្រៃឈើ
- ព្រៃឈើ

Coordinate Systems
 Zone: 48P
 Projection: UTM
 Map Datum: Indian 1960
មា្រត្រដាស 1:78,000
 0 1.25 2.5
 Kilometers

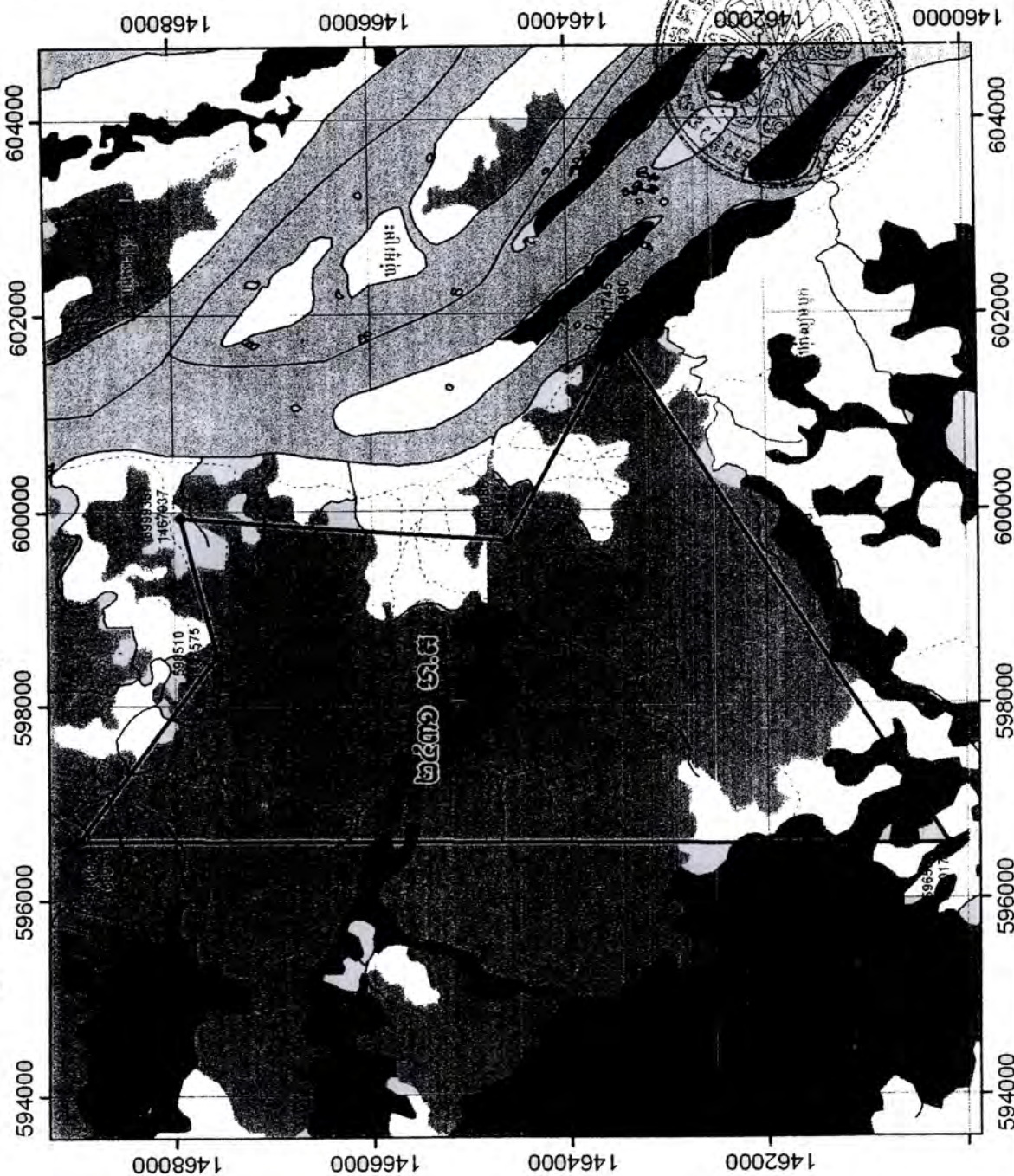








ផែនទី ព្រៃសហគមន៍សាមគ្គី ស្ថិតនៅក្នុងឃុំស្រែចម្ការ ស្រុកសៀមរាប ខេត្តសៀមរាប



1:56,000