

ရောဝတီတိုင်းဒေသကြီး

မြောင်းမြခရိုင်

မြို့နယ်အထွေထွေအုပ်ချုပ်ရေးဦးစီးဌာန

မြောင်းမြမြို့နယ်

ဒေသဆိုင်ရာအချက်အလက်များ

ရက်စွဲ၊ ၂၀၁၉ ခုနှစ်၊ စက်တင်ဘာလ()ရက်

မာတိကာ

စဉ်	အကြောင်းအရာ	စာမျက်နှာ	
		မှ	ထိ
	မြေပုံ		
	အခန်း(၁) နိဒါန်း နှင့် ဒေသသမိုင်း		
၁။	နိဒါန်း	၁	၁
၂။	ဒေသသမိုင်းအကျဉ်း	၁	၂
	အခန်း(၂) ပထဝီဝင်အနေအထား		
၃။	တည်နေရာနှင့် အကျယ်အဝန်း	၂	
၄။	နယ်နိမိတ်	၂	
၅။	မြေမျက်နှာသွင်ပြင်	၂	
၆။	ရေဆင်း	၃	
၇။	ပင်လယ်ရေမျက်နှာပြင်အထက်အမြင့်	၃	
	အခန်း(၃) ရာသီဥတုနှင့်သဘာဝပတ်ဝန်းကျင်		
၈။	ရာသီဥတု	၃	
၉။	သဘာဝပေါက်ပင်	၃	
၁၀။	တောရိုင်းတိရစ္ဆာန်များ	၃	
၁၁။	သဘာဝပတ်ဝန်းကျင်လက်ရှိအခြေအနေ	၃	
၁၂။	သဘာဝပတ်ဝန်းကျင်ထိန်းသိမ်းရေးလုပ်ငန်းများ	၃	၄
၁၃။	သဘာဝဘေးအန္တရာယ် ကျရောက်မှု	၄	
	အခန်း(၄) လူဦးရေဆိုင်ရာအချက်အလက်များ		
၁၄။	နေထိုင်သည့်တိုင်းရင်းသားလူမျိုးစုများ	၄	
၁၅။	အိမ်ခြေ ၊ အိမ်ထောင်စုနှင့်လူဦးရေ (က) အိမ်ခြေ/အိမ်ထောင်စု (ခ) လူဦးရေ	၅ ၅	
၁၆။	လူဦးရေတိုးနှုန်းနှင့် ကျား/မ အချိုး (က) လူဦးရေတိုးနှုန်းနှင့်ကျား/မ အချိုး (ခ) မွေးဖွား၊ သေဆုံး၊ ပြောင်းဝင်၊ ပြောင်းထွက်လူဦးရေ	၅ ၅	
၁၇။	ကိုးကွယ်သည့်ဘာသာ	၆	

စဉ်	အကြောင်းအရာ	စာမျက်နှာ	
		မှ	ထိ
၁၈။	နိုင်ငံခြားသားများနေထိုင်မှု	၆	
	အခန်း(၅) အုပ်ချုပ်ရေးဆိုင်ရာအချက်အလက်များ		
၁၉။	အုပ်ချုပ်ရေးနယ်မြေဖွဲ့စည်းမှု	၇	
၂၀။	ရွေးကောက်ပွဲဆိုင်ရာ ကိစ္စရပ်များ (က) မြို့နယ်ရွေးကောက်ပွဲကော်မရှင် အဖွဲ့ခွဲအဖွဲ့ဝင်စာရင်း (ခ) ဆန္ဒမဲပေးပိုင်ခွင့်ရှိသူဦးရေ (ဂ) နိုင်ငံရေးပါတီများ (ဃ) ရွေးချယ်ခံရသောလွှတ်တော်ကိုယ်စားလှယ်များ	၇ ၈ ၈ ၈	
	အခန်း(၆) စီးပွားရေးဆိုင်ရာ အချက်အလက်များ		
၂၁။	စီးပွားရေးဆိုင်ရာ ခြုံငုံသုံးသပ်ချက်	၉	
၂၂။	မြေအသုံးချမှု	၉	
၂၃။	ဆည်မြောင်းတာဝန်များနှင့်ဆည်ရေသောက်ရေယာ (က) ကိုယ့်အားကိုယ်ကိုးဆည်များ (ခ) မြစ်ရေတင်စီမံကိန်းများ (ဂ) တာဝန်များ/ရေထိန်းတံခါးများ	၁၀ ၁၀ ၁၀ ၁၀	
၂၄။	စိုက်ပျိုးရေးလုပ်ငန်း (က) အဓိကသီးနှံ(၁၀)မျိုး စိုက်ပျိုးထုတ်လုပ်မှု (ခ) နှစ်ရှည်သီးနှံစိုက်ပျိုးမှုအခြေအနေ (ဂ) အခြားဈေးကွက်ဝင်သီးနှံများစိုက်ပျိုးထုတ်လုပ်မှု (ဃ) လယ်ယာသုံးစက်ကိရိယာ သုံးစွဲမှု အခြေအနေ (င) လယ်ယာသုံးထယ်၊ ထွန်နှင့်ကျွဲ၊ နွားကောင်ရေ (စ) ဒေသတွင်းဆန်ဖူလုံမှုရာခိုင်နှုန်း (ဆ) ဒေသတွင်းဆီဖူလုံမှုရာခိုင်နှုန်း	၁၁ ၁၂ ၁၂ ၁၂ ၁၂ ၁၃ ၁၃	
၂၅။	မွေးမြူရေးလုပ်ငန်း (က) မွေးမြူရေးဇုန်များ (ခ) မြို့နယ်မွေးမြူရေး(ကောင်ရေ) (ဂ) မြို့နယ်အသားထုတ်လုပ်မှု(ပိဿာ) (ဃ) မြို့နယ်ကြက်/ဘဲ/ငှက်ထုတ်လုပ်မှု(လုံး) (င) နို့ထွက်ပစ္စည်းထုတ်လုပ်မှု (စ) မြို့နယ်ငါးပုစွန်မွေးမြူမှုအခြေအနေ	၁၄ ၁၄ ၁၄ ၁၄ ၁၄ ၁၅	

စဉ်	အကြောင်းအရာ	စာမျက်နှာ	
		မှ	ထိ
	(ဆ) ရေချို၊ ရေငန်ငါးဖမ်းလုပ်ငန်းမှ အသားထုတ်လုပ်မှု	၁၅	
၂၆။	စက်မှုလက်မှုလုပ်ငန်း (က) စက်မှုဇုန်များ (ခ) မြို့နယ်ရှိစက်ရုံများ (ဂ) မြို့နယ်ရှိအလုပ်ရုံများ (ဃ) အိမ်တွင်းစက်မှုလက်မှုလုပ်ငန်းများ	၁၅ ၁၆ ၁၈ ၁၉	၁၈ ၁၉ ၂၀
၂၇။	သစ်တောလုပ်ငန်းဆောင်ရွက်မှုအခြေအနေ (က) သစ်တောများ (ခ) စီးပွားဖြစ်သစ်တောစိုက်ခင်း (ဂ) သစ်ထုတ်လုပ်မှု (ဃ) သစ်တောထွက်ပစ္စည်းများ	၂၀ ၂၀ ၂၂ ၂၂	၂၁
၂၈။	တွင်းထွက်ပစ္စည်းထုတ်လုပ်မှုလုပ်ငန်း (က) ဓာတ်သတ္တုတူးဖော်ထုတ်လုပ်မှု (ခ) ကျောက်မျက်တူးဖော်ထုတ်လုပ်မှု	၂၃ ၂၃	
၂၉။	စွမ်းအင်နှင့်လျှပ်စစ်ကဏ္ဍ (က) ဓာတ်ဆီ/ဒီဇယ် အရောင်းဆိုင်များ (ခ) သဘာဝဓါတ်ငွေ့အရောင်းဆိုင်များ	၂၃ ၂၄	
၃၀။	ပို့ဆောင်ရေးနှင့်လမ်းပန်းဆက်သွယ်ရေးလုပ်ငန်း (က) လေကြောင်းလမ်း (ခ) ရေကြောင်းလမ်း (ဂ) ရထားလမ်းနှင့်ဘူတာရုံများ (ဃ) ကားဂိတ်များ	၂၄ ၂၄ ၂၄ ၂၅	၂၆
၃၁။	လမ်းဦးစီးဌာနလုပ်ငန်းများ (က) ကားလမ်းများ (ခ) မြို့နယ်ချင်းဆက်လမ်းများ (ဂ) တံတားများ (ဃ) လမ်း၊ တံတားသုံးစက်ကိရိယာများ (င) လမ်း၊ တံတားအသုံးပြုခကောက်ခံသည့်လုပ်ငန်း	၂၆ ၂၆ ၂၇ ၂၇ ၂၈	
၃၂။	ဟိုတယ်နှင့်ခရီးသွားလုပ်ငန်း (က) ဟိုတယ် (ခ) မိုတယ်၊ အင်း၊ တည်းခိုခန်း (ဂ) ကမ်းခြေ/ အပန်းဖြေနေရာ	၂၈ ၂၈ ၂၈	
၃၃။	သမဝါယမအသင်းများ	၂၈	
၃၄။	စီးပွားရေးဆိုင်ရာ အခြေခံအဆောက်အအုံများ		

စဉ်	အကြောင်းအရာ	စာမျက်နှာ	
		မှ	ထိ
	(က) ကုမ္ပဏီ၊ ကုန်စည်ဒိုင်၊ ပွဲရုံ၊ ဈေးနှင့်ကုန်တိုက်များ	၂၉	၃၀
	(ခ) ဘဏ်များ	၃၀	၃၁
	(ဂ) စတိုးဆိုင်နှင့်အရောင်းဆိုင်များ	၃၁	
၃၅။	စည်ပင်သာယာရေးလုပ်ငန်းများ		
	(က) ဈေးလုပ်ငန်း	၃၂	
	(ခ) သောက်သုံးရေရရှိရေးလုပ်ငန်း	၃၂	
	(ဂ) သန့်ရှင်းရေးလုပ်ငန်း	၃၃	
	(ဃ) လမ်း၊ တံတားလုပ်ငန်း	၃၃	
၃၆။	ပုံနှိပ်လုပ်ငန်းနှင့် မီဒီယာလုပ်ငန်းများ		
	(က) ပုံနှိပ်လုပ်ငန်းနှင့် တေးသံသွင်း၊ ဗွီဒီယို	၃၄	
	(ခ) မီဒီယာလုပ်ငန်းများ	၃၄	၃၅
၃၇။	ပြည်တွင်းအသားတင်ထုတ်လုပ်မှုနှင့် ဝန်ဆောင်မှုတန်ဖိုး	၃၅	
၃၈။	လူတစ်ဦးချင်းဝင်ငွေ	၃၅	
၃၉။	အသက်မွေးဝမ်းကြောင်းလုပ်ငန်းအလိုက် အလုပ်လုပ်သူဦးရေ	၃၆	
၄၀။	အလုပ်လုပ်နိုင်သူဦးရေနှင့် အလုပ်လက်မဲ့ဦးရေ	၃၆	
	အခန်း(၇) လူမှုရေးဆိုင်ရာ အချက်အလက်များ		
၄၁။	ပညာရေးကဏ္ဍ		
	(က) အဆင့်မြင့်ပညာ	၃၇	
	(ခ) အခြေခံပညာ	၃၇	၄၃
	(ဂ) မူလတန်းကြိုကျောင်း	၄၃	
	(ဃ) ဘုန်းတော်ကြီးသင်ပညာရေးကျောင်း	၄၃	
	(င) ကျောင်းနေအရွယ်ကလေးများကျောင်းအပ်နှံမှု	၄၄	
	(စ) တက္ကသိုလ်ဝင်တန်းအောင်မြင်မှု	၄၄	
	(ဆ) စာတတ်မြောက်မှု ရာခိုင်နှုန်း	၄၄	
	(ဇ) သင်ကြားမှုသင်ယူမှု အထောက်အကူပြုစာသင်ခန်းများ ဖွင့်လှစ်နိုင်မှု	၄၄	၄၅
	(ဈ) စာကြည့်တိုက်များဖွင့်လှစ်နိုင်မှု	၄၅	

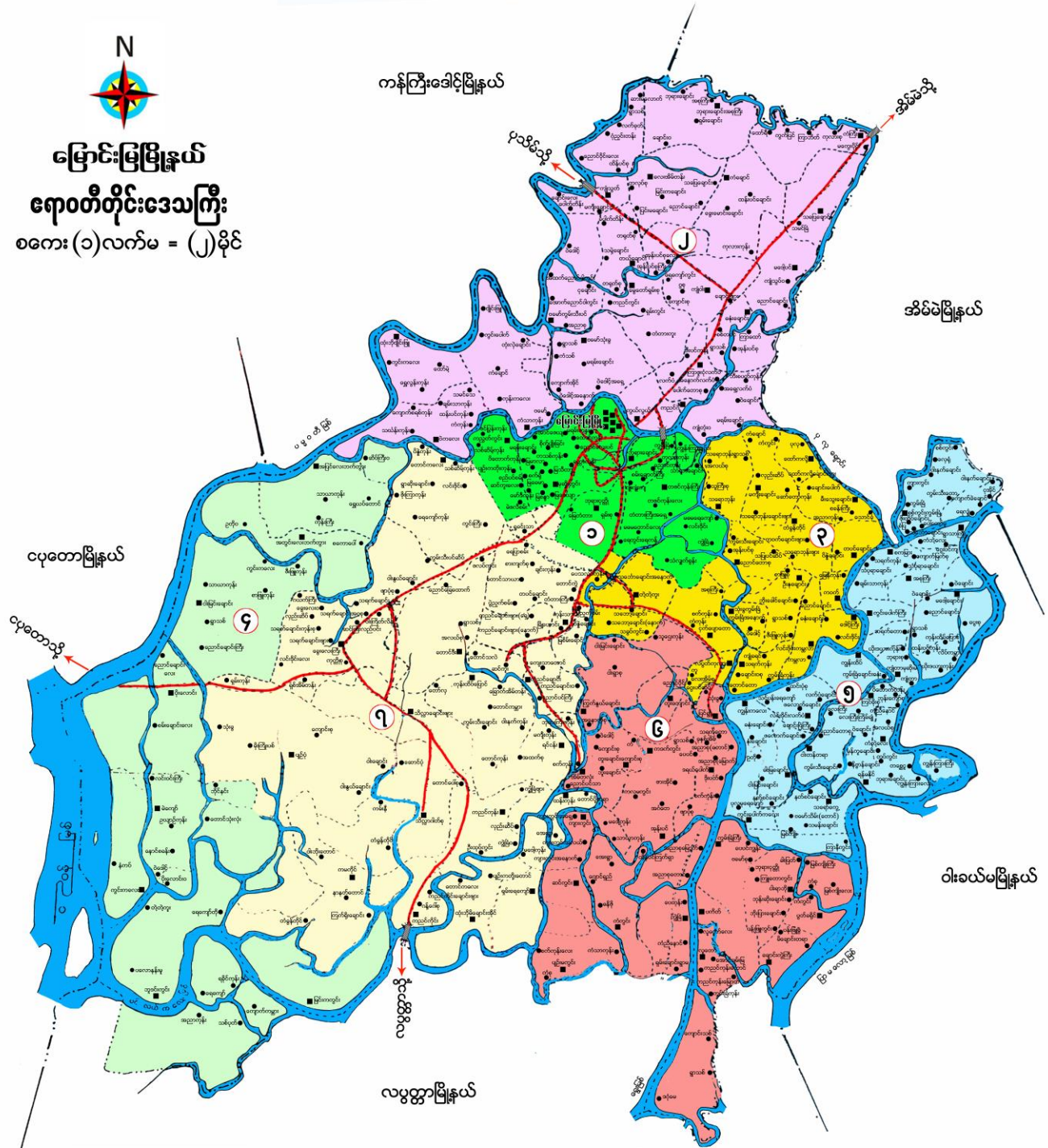
စဉ်	အကြောင်းအရာ	စာမျက်နှာ	
		မှ	ထိ
၄၂။	ကျန်းမာရေးကဏ္ဍ (က) ဆေးရုံများ (ခ) ဆေးပေးခန်းများ (ဂ) ကျေးလက်ကျန်းမာရေးဌာန/ဌာနခွဲ (ဃ) ကျန်းမာရေးစောင့်ရှောက်မှု (င) ဒေသတွင်းအများဆုံး ဖြစ်တတ်သော ရောဂါများ (စ) HIV/ AIDS-ရောဂါ ဖြစ်ပွား/ သေဆုံးဦးရေ (ဆ) ကျန်းမာရေးဆိုင်ရာ အညွှန်းကိန်းများ	၄၅ ၄၅ ၄၆ ၄၉ ၄၉ ၄၉ ၄၉	၄၆ ၄၈
၄၃။	လူမှုရေးအသင်းအဖွဲ့များ (က) INGO (ခ) NGO (ဦးရေ) (ဂ) အသင်းအဖွဲ့များ	၅၀ ၅၀ ၅၀	၅၂
၄၄။	အားကစားနှင့်ဖျော်ဖြေရေးလုပ်ငန်းများ	၅၃	
	အခန်း(၈) ဘာသာရေးဆိုင်ရာအချက်အလက်များ		
၄၅။	ဗုဒ္ဓဘာသာဆိုင်ရာ အဆောက်အဦများနှင့် သာသနာဝင်ပုဂ္ဂိုလ်များ (က) သာသနိကအဆောက်အဦများ (ခ) ရဟန်းသံဃာနှင့်သီလရှင်များ (ဂ) ထင်ရှားသည့်ဘုရား၊စေတီ၊ပုထိုးများ (ဃ) ထင်ရှားသည့်ဘုန်းတော်ကြီးကျောင်းများ	၅၃ ၅၃ ၅၄ ၅၄	
၄၆။	အခြားဘာသာရေးအဆောက်အဦများ	၅၄	
၄၇။	သမိုင်းဝင်ထင်ရှားသောအဆောက်အဦနှင့်နေရာများ	၅၅	
	အခန်း(၉) ဒေသဖွံ့ဖြိုးရေးဆိုင်ရာအချက်အလက်များ		
၄၈။	ဒေသဖွံ့ဖြိုးရေးလုပ်ငန်းများဆောင်ရွက်နိုင်မှုအခြေအနေ (က) ကျေးလက်ဒေသဖွံ့ဖြိုးတိုးတက်ရေးဦးစီးဌာနမှဆောင်ရွက်သည့် လုပ်ငန်းများ (ခ) အစိုးရနှင့်ပြည်သူ့ဆောင်ရွက်သည့်ဒေသဖွံ့ဖြိုးရေးလုပ်ငန်းများ	၅၆ ၅၈	၅၈
၄၉။	မြို့ပြစီမံကိန်း(TownPlan)နှစ်(၃၀)အတွက်မြေအသုံးချမှုဆိုင်ရာလျာထားမှု	၅၉	

စဉ်	အကြောင်းအရာ	စာမျက်နှာ	
		မှ	ထိ
	အခန်း(၁၀) အထွေထွေ		
၅၀။	အခြားတင်ပြလိုသောအချက်များ	၅၉	
၅၁။	နိဂုံး	၅၉	

မြောင်းမြမြို့နယ်၊ ကျေးရွာအုပ်စု အညွှန်းပြမြေပုံ



မြောင်းမြမြို့နယ်
 ရှေ့တိုင်းဒေသကြီး
 စကေး (၁)လက်မ = (၂)မိုင်



ရည်ညွှန်းချက်

- မြို့နယ်ခြား - - - - -
- ကျေးရွာအုပ်စုခြား - - - - -
- မြို့ - ■■■■
- ကျေးရွာအုပ်စု - ■
- ကျေးရွာခွဲ - ●
- မြစ်/ချောင်း - ~~~~~
- ကာလမ်း - ———
- တံတား - ▬▬▬

- ရပ်ကွက်ပေါင်း = ၁၆
- ကျေးရွာအုပ်စုပေါင်း = ၉၈
- ကျေးရွာခွဲပေါင်း = ၄၉၂

- ၁။ မြို့မ/မြို့ဝန်းကျင်
- ၂။ တံကြီးတိုက်နယ်
- ၃။ ကဝက်တိုက်နယ်
- ၄။ ငါးမြင်းချောင်းတိုက်နယ်
- ၅။ ရန်မနိုင်တိုက်နယ်
- ၆။ မြင်ရွာတိုက်နယ်
- ၇။ သိဇ္ဇာတိုက်နယ်

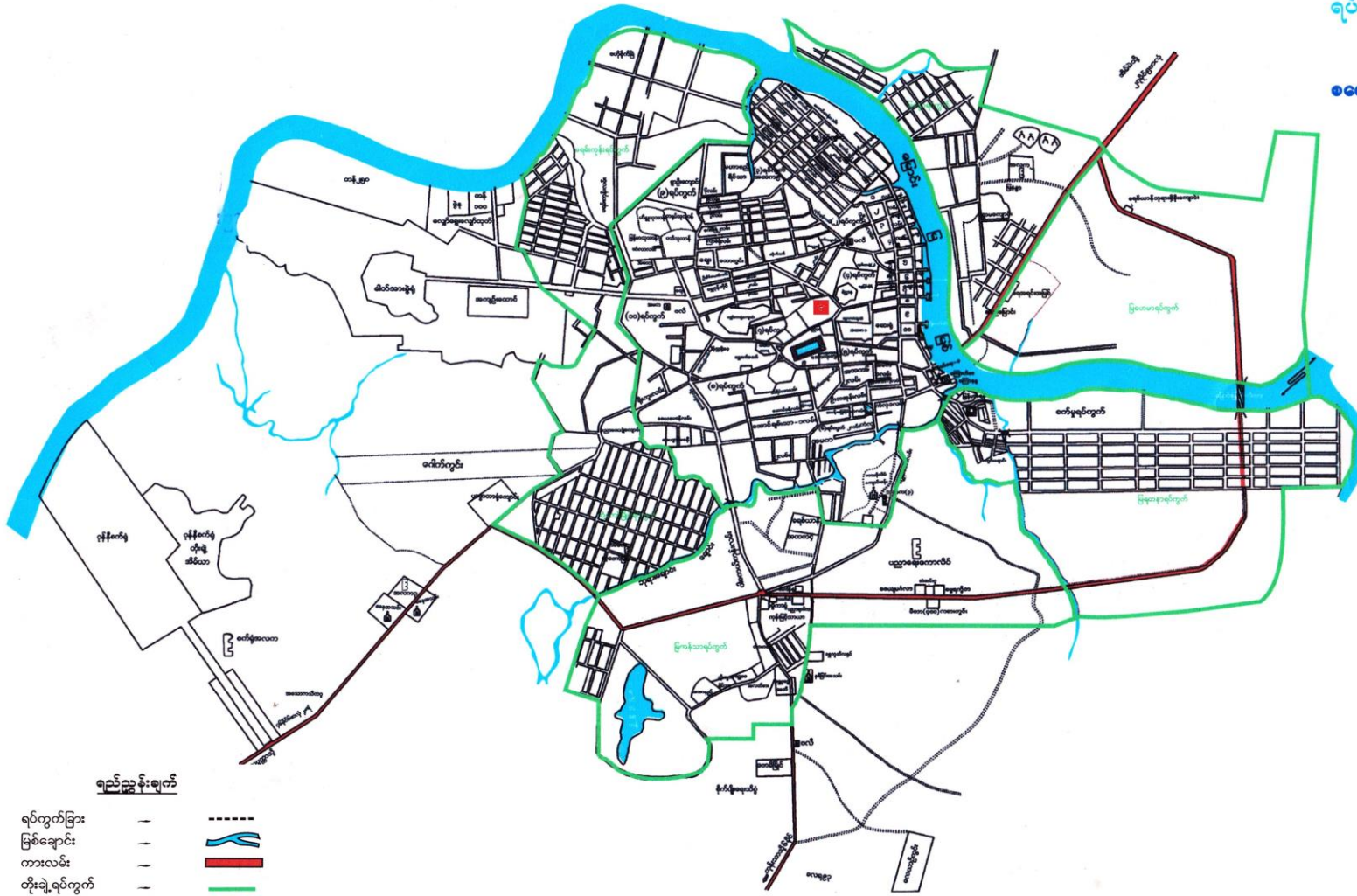


ရောဝတီတိုင်းဒေသကြီး၊ မြောက်မြေစိုင့်၊ မြောင်းမြမြို့၊ မြို့ကွက်မြေပုံ




ရပ်ကွက်အညွှန်းပြမြေပုံ
မြောင်းမြမြို့

စကေး ၂ လက်မ ၁ မိုင်



ရည်ညွှန်းချက်

- ရပ်ကွက်ခြား - - - - -
- မြစ်ချောင်း - - - - -
- ကားလမ်း - - - - -
- တိုးချဲ့ရပ်ကွက် - - - - -
- ဝေဒ ရုံးတည်နေရာ - - - - -



မြောင်းမြမြို့နယ်ဒေသဆိုင်ရာအချက်အလက်များ

အခန်း(၁)

နိဒါန်းနှင့်ဒေသသမိုင်း

နိဒါန်း

၁။ အထွေထွေအုပ်ချုပ်ရေးဦးစီးဌာနသည် ပြည်ထောင်စုအစိုးရအဖွဲ့ရုံး ဝန်ကြီးဌာနအောက်ရှိဌာနဖြစ်ပြီး တရားဥပဒေစိုးမိုးရေးနှင့် ရပ်ရွာအေးချမ်းသာယာရေး၊ နိုင်ငံတော်အစိုးရ၏ မူဝါဒများအကောင်အထည်ဖော်ရေး၊ ကောင်းမွန် သောအုပ်ချုပ်ရေးစနစ်ဖော်ဆောင်ရေး၊ ပြည်သူ့ဗဟိုပြုဒေသဖွံ့ဖြိုးရေးလုပ်ငန်းများ ဆောင်ရွက်ရေးဟူသော ရည်မှန်းချက်တာဝန်များကို အောင်မြင်အောင် ဆောင်ရွက်လျက်ရှိပါသည်။ အထွေထွေအုပ်ချုပ်ရေးဦးစီးဌာန တွင် တာဝန်ထမ်းဆောင်ကြသည့် အဆင့်ဆင့်သော အရာထမ်း၊ အမှုထမ်းများသည် ရုံးချုပ်အဆင့်မှအောက်ခြေ ရပ်ကွက်/ကျေးရွာအုပ်စုအဆင့်အထိ အထွေထွေအုပ်ချုပ်ရေးဦးစီးဌာနရုံးအသီးသီးတွင် တာဝန်ထမ်းဆောင် ကြရပြီး နိုင်ငံတော်အုပ်ချုပ်ရေး ယန္တရားချောမွေ့စွာလည်ပတ်ရေးတွင် ပါဝင်ဆောင်ရွက်ခြင်း၊ ဝန်ကြီးဌာန၏ ရည်မှန်းချက်တာဝန်များ၊ အခြားဝန်ကြီးဌာနမှ ပေးအပ်သော တာဝန်များနှင့် ဒေသန္တရအစိုးရအဖွဲ့များမှ ပေးအပ် သော လုပ်ငန်းတာဝန်များကို ကျေပွန်စွာထမ်းဆောင်နေကြရသည်ဖြစ်ရာ ဒေသဆိုင်ရာအချက်အလက်များ ပြုစု ထားရှိခြင်းသည် များစွာအရေးပါလာပါသည်။ ဒေသဆိုင်ရာအချက် အလက်များပြုစုခြင်းဖြင့် မိမိတို့၏လုပ်ငန်း ဆောင်ရွက်ရာတွင် အထောက်အကူပြုသကဲ့သို့ အကြီးအကဲများနယ်မြေသို့ ကွင်းဆင်းရာတွင်နယ်မြေ၏ အချက်အလက်များကို လွယ်ကူစွာသိရှိနိုင်မည်ဖြစ်ပါသည်။ ဤစာအုပ် သည် မြောင်းမြမြို့နယ်၏ ဒေသဆိုင်ရာ အချက်အလက်များ(၂၀၁၈ ခုနှစ်၊ အောက်တိုဘာလမှ ၂၀၁၉ ခုနှစ်၊ စက်တင်ဘာလကုန်ထိ အခြေအနေ)ကို သက်ဆိုင်ရာ ဌာနအသီးသီးမှ ပေးပို့သောကိန်းဂဏန်းများနှင့်အညီ ပြုစုတင်ပြထားခြင်း ဖြစ်ပါသည်။

ဒေသသမိုင်းအကျဉ်း

၂။ မြောင်းမြမြို့နယ်သည် ရှေးဟောင်းသမိုင်းဝင် နယ်မြေတစ်ခုဖြစ်ပါသည်။ မွန်တိ၊ မွန်စ၊ မွန်ညဒေသဟူသော မွန်သုံးရပ်အနက် မွန်ညဒေသတွင် ပါဝင်ပြီး လွန်ခဲ့သည့် နှစ်ပေါင်း(၄၀၀၀)ခန့်က တည်ရှိခဲ့ကြောင်း တူးဖော်ရရှိ သည့်ရှေးဟောင်းပစ္စည်းအထောက်အထားများအရ သိရှိရပါသည်။ ဇမ္ဗူဒီပ ဦးဆောင်းကျမ်းစာမျက်နှာ (၅၅) အပိုဒ်(၈)အရ မြောင်းမြမြို့ကို အမတ်ကျန် စစ်သားဘိုးတော်မင်းလက်ထက် အကြေပုဂံဟု သမုတ်ခဲ့သည်။ ကျိုက်အမွန်(ခ)ဆိပ်ကြီး (ယခုမြောင်းမြမှ အနောက်တောင်အရပ် ဂမိုင် ခန့်အကွာ)သည် ချောင်း၊ မြောင်း၊ တောင်ကုန်း၊ တောင်ကြောများ ပေါများပြီး သစ်ကြီး၊ ဝါးကြီးများထူထပ်၍ သဘာဝ မြေပြင်အနေအထားအား ခံတပ်နှင့် ကျုံးများသဖွယ်ရှိသောကြောင့် မြောင်းမြစားလောက်ဖျားသည် စစ်ရေးစစ်ရာ အတွက် ကောင်းမွန်သောငှင်းနေရာအား ကျိုက်မလိုင်ထောမြို့ (မြောင်းမြဟောင်း) ကိုမြို့ရိုး၊ ကျုံးမလွတ်နုံး၊ ပြတိုက်စသော မြို့တော်အင်္ဂါရပ်နှင့်အညီ တည်ဆောက်ခဲ့ကြောင်း အထောက်အထားများအရ သိရှိရသည်။ မြောင်းမြမြို့၏အမည်မှာ မွန်ဘာသာဖြင့် မင်မလ(မောင်မလဲ)ဖြစ်ရာ မင်-နေသည်၊ မလ-မြရာပင်ဟု အဓိပ္ပါယ်ရသောကြောင့် မြရာကုန်းဟု ဖွင့်ဆိုနိုင်ပါသည်။

ဗြိတိသျှတို့သည် ၁၈၅၂ ခုနှစ် အောက်မြန်မာနိုင်ငံကို သိမ်းပိုက်ပြီး နောက် ကိုလိုနီအုပ်ချုပ်ရေးစနစ်ကို အကောင်အထည်ဖော်ရာတွင် မြောင်းမြမြို့ဟောင်းနေရာသည် လမ်းပန်းဆက်သွယ်ရေးနှင့် အုပ်ချုပ်ရေး

ဆိုင်ရာလုပ်ငန်းများကို အကောင်အထည်ဖော်ရာတွင် လွယ်ကူမှုမရှိသောကြောင့် ယခုမြောင်းမြမြို့နေရာသို့ ၁၈၆၂ ခုနှစ်တွင် ပြောင်းရွှေ့တည်ဆောက်ခဲ့ပါသည်။ ပြည်ထဲရေးနှင့်သာသနာရေးဝန်ကြီးဌာန၏ ၃၀-၁၂-

၁၉၇၂ ရက်စွဲပါ စာအမှတ်၊ ၃ /၃၉/အထ(၂) ဖြင့်လည်းကောင်း၊ ပြည်ထဲရေးဝန်ကြီးဌာန၏ ၅-၈-၂၀၀၈ ရက်စွဲပါစာအမှတ်၊ ၂၀၀/၂၁ - ၆၉/ ဦး ၁ ဖြင့်ထုတ်ပြန်သော အမိန့်ကြော်ငြာစာအသီးသီးတို့ဖြင့် သတ်မှတ် ဖွဲ့စည်းခဲ့ပြီးနောက် ၂၀၁၀ ခုနှစ်၊ စက်တင်ဘာလ ၂၁ ရက်နေ့၊ ပြည်ထောင်စုမြန်မာနိုင်ငံတော်အစိုးရ၊ ပြည်ထဲရေးဝန်ကြီးဌာနမှ အမိန့်ကြော်ငြာစာဖြင့် မြောင်းမြမြို့အားရပ်ကွက် (၁၀)ခုဖြင့် ဖွဲ့စည်းထားရာမှ ရပ်ကွက်(၆)ခု တိုးချဲ့၍ ရပ်ကွက်(၁၆)ခုဖြင့် ပြင်ဆင်ဖွဲ့စည်းခဲ့ပါသည်။ ယင်းနောက် ၂၀၁၈ ခုနှစ်၊ စက်တင်ဘာလ ၆ ရက်နေ့၊ ပြည်ထောင်စုသမ္မတမြန်မာနိုင်ငံတော်၊ ပြည်ထဲရေးဝန်ကြီးဌာနမှ အမိန့် ကြော်ငြာစာအမှတ်၊ ၁၁၉၃ / ၂၀၁၈ ဖြင့် မုဆိုးကွင်းကျေးရွာအုပ်စု တွင်မူလကျေးရွာ(၁၆)ရွာရှိသည့်အနက်မှ (၁၁)ရွာပယ်ဖျက်ပြီး ဘုရားကုန်း ကျေးရွာ(၁)ရွာတိုးချဲ့ဖွဲ့စည်းခဲ့ပါသည်။

အခန်း(၂)

ပထဝီဝင် အနေအထား

တည်နေရာနှင့်အကျယ်အဝန်း

၃။ မြောင်းမြမြို့နယ်သည် မြောက်လတ္တီတွဒ် ၁၆ ဒီဂရီ ၁၂ မိနစ် ၄၅ စက္ကန့်နှင့် ၁၆ ဒီဂရီ ၄၄ မိနစ်၊ ၅၀ စက္ကန့်အကြား အရှေ့လောင်ဂျီတွဒ် ၅၄ဒီဂရီ ၄၀မိနစ်၊ ၅၀ စက္ကန့်နှင့် ၉၅ ဒီဂရီ ၀၅ မိနစ်၊ ၃၀ စက္ကန့်အကြားတွင် တည်ရှိပါသည်။ အရှေ့မှအနောက်သို့ (၂၂) မိုင်နှင့် တောင်မှမြောက်သို့(၂၂) မိုင်ရှည်လျားပါသည်။ မြောင်းမြ မြို့နယ်၏ဧရိယာစတုရန်းမိုင်မှာ အောက်ပါအတိုင်းဖြစ်ပါသည်-

စဉ်	မြို့နယ်အမည်	မြို့ဧရိယာ စတုရန်းမိုင်	ကျေးရွာအုပ်စု ဧရိယာစတုရန်းမိုင်	မြို့နယ်ဧရိယာ စတုရန်းမိုင်
၁	မြောင်းမြ	၁.၁၄	၄၄၃.၇၄	၄၄၄.၈၈
	မြို့နယ်ချုပ်	၁.၁၄	၄၄၃.၇၄	၄၄၄.၈၈

နယ်နိမိတ်

၄။ မြောင်းမြမြို့နယ်၏ အရှေ့ဘက်တွင် ဝါးခယ်မမြို့နယ်၊ တောင်ဘက်တွင် လပွတ္တာမြို့နယ်နှင့် ထိစပ် လျက်ရှိပါသည်။အနောက်ဘက်တွင် ငပုတော မြို့နယ်၊ ကန်ကြီးထောင့်မြို့နယ်တို့နှင့် ထိစပ်လျက်ရှိပြီး မြောက်ဘက်တွင် အိမ်မဲမြို့နယ်တို့နှင့် နယ်နိမိတ်ထိစပ်လျက်ရှိပါသည်။

မြေမျက်နှာသွင်ပြင်

၅။ မြောင်းမြမြို့နယ်သည် အနောက်ဘက်တွင် သိလ္လာတောင်ကြော ရှိသည်မှအပ အများအားဖြင့် မြေပြန့်ချိငှမ်း၊ မြေပြန့်လွင်ပြင်နှင့် မြစ်ချောင်းများရှိပါသည်။

ရေဆင်း

၆။ မြောင်းမြမြို့နယ်တွင် မြစ်ချောင်းများပေါများသည့် ဒေသတစ်ခု ဖြစ်ပြီး ထင်ရှားသည့်မြစ်ချောင်းများမှာ ပြာမလော့မြစ်၊ ငဝန်မြစ်၊ ရွေးမြစ်၊ ပမ္မဝတီမြစ်တို့ဖြစ်ပါသည်။ အမြစ်ချောင်းအများစုမှာ ရေချိုများဖြစ်၍

စိုက်ပျိုးရေး၊ သောက်သုံးရေး စသည်ဖြင့် အသုံးပြုနိုင်သည်။ ၎င်းမြစ်များသည် သင်္ဘော/ စက်လှေများလည်း သွားလာနိုင်သော မြစ်များဖြစ်ပါသည်။

ပင်လယ်ရေမျက်နှာပြင်အထက်အမြင့်

၇။ မြောင်းမြမြို့နယ်သည် ပင်လယ်ရေမျက်နှာပြင်အထက် အမြင့်(၁၂.၆၇၈)ပေအထက်တွင် တည်ရှိပါသည်။

အခန်း(၃)

ရာသီဥတုနှင့် သဘာဝပတ်ဝန်းကျင်

ရာသီဥတု

၈။ မြောင်းမြမြို့နယ်သည် စိုစွတ်သောရာသီဥတုရှိပြီး၊ အမြင့်ဆုံး အပူချိန် (၄၂.၅°C)နှင့် အနိမ့်ဆုံး အပူချိန်မှာ (၈.၀°C) ဖြစ်ပါသည်။ နှစ်အလိုက် ဖြစ်ပေါ်ခဲ့သော မိုးရေချိန်နှင့်အပူချိန်မှာ အောက်ဖော်ပြပါအတိုင်း ဖြစ်ပါသည်-

စဉ်	ခုနှစ်	မိုးရေချိန်		အပူချိန်	
		မိုးရွာရက်	စုစုပေါင်း မိုးရေချိန် (လက်မ)	နွေရာသီ (.C) အမြင့်ဆုံး	ဆောင်းရာသီ (.C) အနိမ့်ဆုံး
၁	၂၀၁၆	၁၂၄	၁၂၁.၂၉	၃၃.၃	၂၁.၁
၂	၂၀၁၇	၁၁၇	၉၆.၆၇	၃၃.၃	၂၁.၁
၃	၂၀၁၈	၁၂၄	၁၁၈.၆၇	၃၃.၃	၂၁.၁
၄	၂၀၁၉	၉၅	၉၆.၁၃	၄၀.၉	၁၃.၁

သဘာဝပေါက်ပင်များ

၉။ မြောင်းမြမြို့နယ်အတွင်း ပေါက်ရောက်သည့် သဘာဝပေါက်ပင်များမှာ ပျဉ်းကတိုး၊ သပြေ၊ သစ်ပုတ်၊ ဓနိ၊ ဒီထူး၊ ဒီရေရောက် အပင်များ ဖြစ်ပါသည်။

တောရိုင်းတိရစ္ဆာန်များ

၁၀။ မြောင်းမြမြို့နယ်အတွင်းတောရိုင်းတိရစ္ဆာန်များမရှိဘဲအိမ်မွေးတိရစ္ဆာန်များသာမွေးမြူထားပါသည်။ သဘာဝပတ်ဝန်းကျင်လက်ရှိ အခြေနေ

၁၁။ မြောင်းမြမြို့နယ်၏လက်ရှိ သဘာဝပတ်ဝန်းကျင်အခြေအနေမှာ သစ်တောဖုံးလွှမ်းမှု(၂.၁%) ရှိပါသည်။ ၎င်းအနက်မှ ကြိုးဝိုင်းသစ်တော ဖုံးလွှမ်းမှုမှာ(၀.၄၇%)ဖြစ်ပြီး ကြိုးပြင်ကာကွယ်တော ဖုံးလွှမ်းမှု မရှိပါ။

သဘာဝပတ်ဝန်းကျင်ထိန်းသိမ်းရေးလုပ်ငန်းများ

၁၂။ မြောင်းမြမြို့နယ်သည် သဘာဝပတ်ဝန်းကျင် ထိန်းသိမ်းရေး လုပ်ငန်းများအတွက် ကြိုးဝိုင်းတော (၁၃၄၅)ဧက၊ ကြိုးပြင်တော(-)ဧက ထိန်းသိမ်းလျက်ရှိပါသည်။ သစ်တောစိုက်ခင်း တည်ထောင်နိုင်မှုမှာ

၄

ပုဂ္ဂလိကကျွန်း စိုက်ခင်း(-)ဧက၊ သစ်မာ(၄၄)ဧက၊ ရာဘာ(၇၃၄)ဧက၊ ကျေးရွာထင်းစိုက်ခင်း (-)ဧက ဖြစ်ပါသည်။

သဘာဝဘေးအန္တရာယ်ကျရောက်မှု

၁၃။ မြောင်းမြမြို့နယ်သည် သဘာဝဘေးအန္တရာယ် ကျရောက်နိုင်မှုမရှိပါ။ မြောင်းမြမြို့နယ်အတွင်း မြောင်းမြမြစ်၏ စိုးရိမ်ရေမှတ်(၆.၈) စင်တီမီတာဖြစ်ပါသည်။ မြောင်းမြမြို့နယ်အတွင်း သဘာဝဘေးအန္တရာယ် ကျရောက်မှုမှာ

၂၀၁၉ ခုနှစ်တွင် မုန်တိုင်းဘေး(-)ကြိမ်/ဆူနာမီဘေး(-)ကြိမ်/လျှင်ဘေး (-) ကြိမ်/ရေဘေး(၁)ကြိမ်၊ လေဘေး (၅)ကြိမ် ရင်ဆိုင်ကြုံတွေ့ခဲ့ရပြီး ပျက်စီးဆုံးရှုံးမှုမှာ အောက်ပါအတိုင်းဖြစ်ပါသည်-

စဉ်	အမျိုးအစား	ဖြစ်ပွား ကြိမ်	သေ/ပျောက် ဦးရေ	အဆောက်အဦ ပျက်စီးမှု	ဆုံးရှုံးမှုတန်ဖိုး (ကျပ်သန်း)
၁	မုန်တိုင်းဘေး	-	-	-	-
၂	ဆူနာမီဘေး	-	-	-	-
၃	လျှင်ဘေး	-	-	-	-
၄	ရေဘေး	၁	-	-	-
၅	လေဘေး	၅	-	၂၂	၄.၂၆
၅	မီးဘေး	၁၀	-	၂၆	၁၀.၁၉
ပေါင်း		၁၆	-	၄၈	၁၄.၄၅

အခန်း(၄)

လူဦးရေဆိုင်ရာအချက်အလက်များ

နေထိုင်သည့်တိုင်းရင်းသားလူမျိုးစုများ

၁၄။ မြောင်းမြမြို့နယ်တွင် နေထိုင်ကြသော တိုင်းရင်းသားလူမျိုးစုများမှာ အောက်ပါအတိုင်း ဖြစ်ပါသည်-

စဉ်	လူမျိုး	နေထိုင်သည့် လူဦးရေ	မြို့နယ်လူဦးရေ	မြို့နယ်လူဦးရေ၏ ရာခိုင်နှုန်း
၁	ကချင်	၁	၃၀၄၅၉၁	၀.၀၀၀၃
၂	ကယား	၁	၃၀၄၅၉၁	၀.၀၀၀၃
၃	ကရင်	၁၂၂၈၄၀	၃၀၄၅၉၁	၄၀.၃၃
၄	ချင်း	၂၉	၃၀၄၅၉၁	၀.၀၀၉
၅	မွန်	-	၃၀၄၅၉၁	-
၆	ဗမာ	၁၇၆၂၃၈	၃၀၄၅၉၁	၅၇.၈၆
၇	ရခိုင်	၄၁၆	၃၀၄၅၉၁	၀.၁၄
၈	ရှမ်း	၆	၃၀၄၅၉၁	၀.၀၀၂
၉	ပအိုဝ်း	-	၃၀၄၅၉၁	-
၁၀	ဇန	-	၃၀၄၅၉၁	-
၁၁	တောင်ရိုး	-	၃၀၄၅၉၁	-
၁၂	ပလောင်	-	၃၀၄၅၉၁	-
	မြို့နယ်ချုပ်	၂၉၉၅၃၁	၃၀၄၅၉၁	၉၈.၃၄

၅

အိမ်ခြေ၊ အိမ်ထောင်စု၊ လူဦးရေ

၁၅။ မြောင်းမြမြို့နယ်၏ ၂၀၁၉ခုနှစ်၊ စက်တင်ဘာလကုန်အထိ လူဦးရေမှာအောက်ပါအတိုင်းဖြစ်ပါသည်-

(က) အိမ်ခြေ/အိမ်ထောင်စု

စဉ်	အကြောင်းအရာ	အိမ်ခြေ	အိမ်ထောင်စု	ရပ်ကွက်	ကျေးရွာအုပ်စု	ကျေးရွာ
၁	မြို့နေ	၁၂၃၂၅	၁၂၆၀၇	၁၆	-	-
၂	ကျေးလက်နေ	၅၅၂၁၇	၅၆၉၃၇	-	၉၈	၄၉၂
	မြို့နယ်ချုပ်	၆၇၅၄၂	၆၉၅၄၄	၁၆	၉၈	၄၉၂

(ခ) လူဦးရေ

စဉ်	အကြောင်းအရာ	အသက်(၁၈) နှစ်အထက်			အသက်(၁၈) နှစ်အောက်			စုစုပေါင်း		
		ကျား	မ	ပေါင်း	ကျား	မ	ပေါင်း	ကျား	မ	ပေါင်း
၁	မြို့နေ	၁၉၉၁	၂၃၆၆	၄၃၅၇	၆၂၈၈	၆၁၅၁	၁၂၄၃၉	၂၆၁၉၉	၂၉၈၁၉	၅၆၀၁၈
၂	ကျေးလက်နေ	၈၅၁၆	၈၈၆၇	၁၇၃၈၃	၃၇၆၉၅	၃၇၀၄၀	၇၄၇၃၅	၁၂၂၈၅၅	၁၂၅၇၁၈	၂၄၈၅၇၃
	မြို့နယ်ချုပ်	၁၀၅၀၇၁	၁၁၂၃၄၆	၂၁၇၄၁၇	၄၃၉၈၃	၄၃၁၉၁	၈၇၁၇၄	၁၄၉၀၅၄	၁၅၅၅၃၇	၃၀၄၅၉၁

လူဦးရေတိုးနှုန်းနှင့်ကျား/မအချိုး

၁၆။ မြောင်းမြမြို့နယ်၏ ၂၀၁၉ခုနှစ် လူဦးရေတိုးနှုန်းကျား၊ မ အချိုးမှာ အောက်ပါအတိုင်းဖြစ်ပါသည်-

(က) လူဦးရေတိုးနှုန်းနှင့်ကျား/မအချိုး

စဉ်	မြို့နယ်	ယခင်နှစ်လူဦးရေ	ယခုနှစ်လူဦးရေ	တိုးလာဦးရေ	တိုးနှုန်း	ကျား/မအချိုး		
						ကျား	မ	အချိုး
၁	မြောင်းမြ	၂၉၈၅၇၄	၃၀၄၅၉၁	၆၀၁၇	၁.၀၂	၁၄၉၀၅၄	၁၅၅၅၃၇	၁: ၁.၀၄
	မြို့နယ်ချုပ်	၂၉၈၅၇၄	၃၀၄၅၉၁	၆၀၁၇	၁.၀၂	၁၄၉၀၅၄	၁၅၅၅၃၇	၁: ၁.၀၄

(ခ) မွေးဖွား၊ သေဆုံး၊ ပြောင်းဝင်၊ ပြောင်းထွက်လူဦးရေ

စဉ်	မြို့နယ်	မူလလူဦးရေ	မွေးဖွားဦးရေ	သေဆုံးဦးရေ	ပြောင်းဝင်ဦးရေ	ပြောင်းထွက်ဦးရေ	လက်ရှိလူဦးရေ
၁	မြောင်းမြ	၂၉၉၃၇၀	၃၆	၄၉	၁၂၆	၅၅	၃၀၄၅၉၁
	မြို့နယ်ချုပ်	၂၉၉၃၇၀	၃၆	၄၉	၁၂၆	၅၅	၃၀၄၅၉၁

ကိုးကွယ်သည့်ဘာသာ

၁၇။ မြောင်းမြမြို့နယ်တွင် နေထိုင်ကြသူများ၏ ကိုးကွယ်သည့် ဘာသာအလိုက် လူဦးရေမှာ အောက်ပါအတိုင်းဖြစ်ပါသည်-

စဉ်	မြို့နယ်	ဗုဒ္ဓဘာသာ	ခရစ်ယာန်	ဟိန္ဒူဘာသာ	အစ္စလာမ်ဘာသာ	နတ်	အခြား	ပေါင်း
၁	မြောင်းမြ	၂၅၇၃၃၁	၄၀၇၃၉	၉၉၇	၅၄၀၈	-	၁၁၆	၃၀၄၅၉၁
	မြို့နယ်ချုပ်	၂၅၇၃၃၁	၄၀၇၃၉	၉၉၇	၅၄၀၈	-	၁၁၆	၃၀၄၅၉၁

နိုင်ငံခြားသားများနေထိုင်မှု

၁၈။ မြောင်းမြမြို့နယ်အတွင်း နိုင်ငံခြားသားများ နေထိုင်သူ ဦးရေမှာ အောက်ပါအတိုင်းဖြစ်ပါသည်-

စဉ်	မြို့နယ်	နိုင်ငံခြားသားလူမျိုး	နေထိုင်ဦးရေ	မြို့နယ်လူဦးရေ	မြို့နယ်လူဦးရေ၏ ရာခိုင်နှုန်း
(က)	မြောင်းမြ	တရုတ်	၆၁၉	၃၀၄၅၉၁	၀.၂၀
(ခ)		အိန္ဒိယ	၁၆၆၅	၃၀၄၅၉၁	၀.၅၅
(ဂ)		ပါကစ္စတန်	၁၉၇	၃၀၄၅၉၁	၀.၀၆၅
(ဃ)		ဘင်္ဂလားဒေ့ရှ်	၅၀၅	၃၀၄၅၉၁	၀.၁၇
(င)		အခြား	၂၀၇၄	၃၀၄၅၉၁	၀.၆၈
	မြို့နယ်ချုပ်		၅၀၆၀	၃၀၄၅၉၁	၁.၆၆

အခန်း(၅)

အုပ်ချုပ်ရေးဆိုင်ရာအချက်အလက်များ

အုပ်ချုပ်ရေးနယ်မြေဖွဲ့စည်းမှု

၁၉။ မြောင်းမြမြို့နယ်၏ အုပ်ချုပ်ရေးနယ်မြေ ဖွဲ့စည်းမှုမှာ အောက်ပါအတိုင်း ဖြစ်ပါသည်-

စဉ်	မြို့နယ်	မြို့	ရပ်ကွက်	ကျေးရွာအုပ်စု	ကျေးရွာ
၁	မြောင်းမြ	-	၁၆	၉၈	၄၉၂
	မြို့နယ်ချုပ်	-	၁၆	၉၈	၄၉၂

ရွေးကောက်ပွဲဆိုင်ရာကိစ္စရပ်များ

၂၀။ မြောင်းမြမြို့နယ်၏ ရွေးကောက်ပွဲဆိုင်ရာ ကိစ္စရပ်များအား အောက်ပါအတိုင်း ဖော်ပြအပ်ပါသည်-

(က) မြို့နယ်ရွေးကောက်ပွဲကော်မရှင်အဖွဲ့ခွဲအဖွဲ့ဝင်စာရင်း

စဉ်	အမည်	အလုပ်အကိုင်	တာဝန်
၁	ဦးဝင်းမောင်	ကြည်ကြည်စတိုး	ဥက္ကဋ္ဌ
၂	ဦးတင်ဦး	အငြိမ်းစား	အဖွဲ့ဝင်
၃	ဦးခင်ဝင်း	တိုင်းရင်းဆေး	အဖွဲ့ဝင်
၄	ဦးမြသွေး	အငြိမ်းစား	အဖွဲ့ဝင်
၅	ဒေါ်ရီရီမင်း	ဆရာမ	အဖွဲ့ဝင်
၆	ဦးကြည်ဝင်း	လူမှုရေးအဖွဲ့	အဖွဲ့ဝင်
၇	ဦးမျိုးခိုင်	ဒု-မြို့နယ်အုပ်ချုပ်ရေးမှူး	အဖွဲ့ဝင်
၈	ဒေါ်ဆွေမော်မော်	မြို့နယ်ဦးစီးမှူး၊စာရင်းစစ်	အဖွဲ့ဝင်
၉	ဦးစိုးမြင့်ဦး	လ/ထပညာရေးမှူး	အဖွဲ့ဝင်
၁၀	စောလောအယ်စိုး	မြို့နယ်ဥပဒေအရာရှိ	အဖွဲ့ဝင်
၁၁	ဦးအောင်အောင်	ဦးစီးအရာရှိ၊ စည်ပင်	အဖွဲ့ဝင်
၁၂	ဦးတင်မောင်ငြိမ်း	မြို့နယ်ဦးစီးမှူး၊စိုက်ပျိုးရေး	အဖွဲ့ဝင်
၁၃	ဦးသန်းထွဋ်အောင်	မြို့နယ်ဦးစီးမှူး၊ လဝက	အဖွဲ့ဝင်
၁၄	Dr.ပြည့်ဖြိုးဆွေ	ကျန်းမာရေး	အဖွဲ့ဝင်
၁၅	ဒေါ်မူမူသွင်	မြို့နယ်ဦးစီးမှူး၊ပြန်/ဆက်	အဖွဲ့ဝင်
၁၆	ဒေါ်ဝေမာလှိုင်	ဦးစီးမှူး၊မြို့နယ်ကော်မရှင်	အတွင်းရေးမှူး

(ခ) ဆန္ဒမဲပေးပိုင်ခွင့်ရှိသူဦးရေ

စဉ်	မြို့နယ်	မြို့နယ်လူဦးရေ	ကျား	မ	ပေါင်း
၁	မြောင်းမြ	၂၁၇၄၁၇	၁၀၅၀၇၁	၁၁၂၃၄၆	၂၁၇၄၁၇
	မြို့နယ်ချုပ်	၂၁၇၄၁၇	၁၀၅၀၇၁	၁၁၂၃၄၆	၂၁၇၄၁၇

(ဂ) နိုင်ငံရေးပါတီများ

စဉ်	ပါတီ	ဥက္ကဋ္ဌ	အတွင်းရေးမှူး	အမှုဆောင်ဦးရေ	ပါတီဝင်ဦးရေ
၁	အမျိုးသားဒီမိုကရေစီအဖွဲ့ချုပ်	ဦးစိုးဝင်း	ဦးဝင်းမောင်	၂၁	၁၂၀၀၀
၂	အမျိုးသား ဒီမိုကရေစီအင်အားစု	ဦးဟန်ကြူ	ဦးလှဝင်းဦး	၉	၁၁၀
၃	ညီညွတ်သော ဒီမိုကရက်တစ်ပါတီ	ဦးကျော်မြင့်	ဒေါ်မိမိအောင်	၁၅	-
၄	ပြည်ထောင်စုကြံ့ခိုင်ရေးနှင့် ဖွံ့ဖြိုးရေးပါတီ	ဦးဝင်းမော်	ဦးစိုးနိုင်	၁၅	၁၂၀၀၀
၅	တိုင်းရင်းသားစည်းလုံးညီညွတ်ရေးပါတီ	ဦးဉာဏ်အောင်	ဦးအေးခဏ်	၁၅	၁၉၀၀
၆	ပြည်သူ့ကောင်းကျိုးဆောင်ပါတီ	ဦးကျော်စိုးဝင်း	ဦးအောင်ဌေးမြင့်	၁၅	၂၅၀၀
၇	ကရင်ပြည်သူ့ပါတီ	စောမောလာကျော်	မန်းခီလား	၁၅	၁၅၀၀
၈	ကရင်အမျိုးသားပါတီ	မန်းစမ်းစန်	မန်းပက်ထရစ်	၁၁	၁၁၁
၉	ရခိုင်အမျိုးသားပါတီ	ဦးအေးမြင့်	ဦးမောင်ကိုချေ	၁၁	၅၁၄

(ဃ) ရွေးချယ်ခံရသော လွှတ်တော်ကိုယ်စားလှယ်များ

စဉ်	လွှတ်တော်ကိုယ်စားလှယ်အမည်	ပါတီ/ တသီးပုဂ္ဂလ အမည်	လွှတ်တော်အမည်
၁	ဒေါက်တာစိုးမိုးသူ	အမျိုးသားဒီမိုကရေစီအဖွဲ့ချုပ်	ပြည်သူ့လွှတ်တော်
၂	မန်းထွန်းကြိုင်	အမျိုးသားဒီမိုကရေစီအဖွဲ့ချုပ်	အမျိုးသားလွှတ်တော်
၃	ဦးသန့်ဇော်ဝင်း	အမျိုးသားဒီမိုကရေစီအဖွဲ့ချုပ်	တိုင်းဒေသကြီးလွှတ်တော်(၁)
၄	ဒေါ်ခိုင်ဇင်ဦး	အမျိုးသားဒီမိုကရေစီအဖွဲ့ချုပ်	တိုင်းဒေသကြီးလွှတ်တော်(၂)
၅	ဂျိုမိုးမြတ်မြတ်သူ	အမျိုးသားဒီမိုကရေစီအဖွဲ့ချုပ်	တိုင်းဒေသကြီးလွှတ်တော်(ကရင်)
၆	ဦးတင်စော	ရခိုင်အမျိုးသားပါတီ	တိုင်းဒေသကြီးလွှတ်တော်(ရခိုင်)

စီးပွားရေးဆိုင်ရာခြုံငုံသုံးသပ်ချက်

၂၁။ မြောင်းမြမြို့နယ်သည် ဧရာဝတီတိုင်းဒေသကြီးဒေသအတွင်းတွင် တည်ရှိပြီး စီးပွားရေးအရ ဖွံ့ဖြိုးတိုးတက်မှုရှိသောမြို့နယ်တစ်ခုဖြစ်ပါသည်။ မြို့နယ်အတွင်းရှိဒေသခံပြည်သူလူထုသည်စိုက်ပျိုးရေးလုပ်ငန်းကို အဓိကလုပ်ကိုင်ဆောင်ရွက်ကြပါသည်။ မြောင်းမြမြို့နယ်သည် ရန်ကုန်၊ ပုသိမ်၊ လပွတ္တာဒေသများသို့ ကုန်းလမ်း၊ ရေလမ်း၊ ရေကြောင်းလမ်းများဖြင့် သွားလာနိုင်ပြီး လမ်းပန်းဆက်သွယ်ရေး ကောင်းမွန်သော မြို့နယ်ဖြစ်ပါသည်။ မြို့နယ်၏အဓိကထွက်ကုန်များမှာ စပါးဖြစ်ပြီး ရန်ကုန်နှင့်အညာဒေသများသို့ အများဆုံးတင်ပို့ရောင်းချပါသည်။ မြောင်းမြမြို့နယ်သည်ရန်ကုန်ဒေသမှ လူသုံးကုန်ပစ္စည်းများကို အဓိကတင်သွင်းရပါသည်။

မြေအသုံးချမှု

၂၂။ မြောင်းမြမြို့နယ်၏ မြေအမျိုးအစားအလိုက် အသုံးချထားသည့် ဧကအား အောက်ပါအတိုင်း ဖော်ပြအပ်ပါသည်-

စဉ်	မြေအမျိုးအစား	ဧရိယာ(ဧက)
၁	အသားတင်စိုက်ပျိုးမြေဧရိယာပေါင်း	၂၃၇၁၇၄
	(က) လယ်မြေဧရိယာ	၁၈၀၉၈၇
	(ခ) ယာမြေ	၁၀၆၀၆
	(ဂ) ကိုင်း/ကျွန်းမြေ	-
	(ဃ) ဥယျာဉ်မြေ	၄၃၁၈၈
	(င) ဓနိ	၂၃၉၃
၂	လုပ်ထားမြေဧရိယာပေါင်း	-
	(က) လယ်မြေဧရိယာ	-
	(ခ) ယာမြေ	-
	(ဂ) ကိုင်း/ကျွန်းမြေ	-
	(ဃ) ဥယျာဉ်မြေ	-
	(င) ဓနိ	-
၃	စားကျက်မြေ	၇၆၀၈
၄	စက်မှုလုပ်ငန်းသုံးမြေ	၈၃၄
၅	မြို့မြေ	၈၈၃
၆	ရွာမြေ	၃၆၉၉
၇	အခြားမြေ	၁၃၉၄၂
၈	ကြိုးဝိုင်း/ကြိုးပြင်ကာကွယ်တော ဧရိယာ	၁၃၄၅
၉	တောရိုင်း	-
၁၀	မြေရိုင်း	-
၁၁	စိုက်ပျိုးခြင်းမပြုနိုင်သောဧရိယာ	၆၂၆၀၀
	စုစုပေါင်း	၃၂၈၀၈၅

ဆည်မြောင်းတာဝန်များနှင့် ဆည်ရေသောက်ဧရိယာ

၂၃။ မြောင်းမြမြို့နယ်ရှိ ဆည်မြောင်းတာဝန်များနှင့် ဆည်ရေသောက်ဧရိယာမှာ အောက်ပါအတိုင်း ဖော်ပြအပ်ပါသည်-

(က) ကိုယ့်အားကိုယ်ကိုးဆည်များ

စဉ်	ဆည်အမည်	ဆည်အမျိုးအစား	ရေဝင်ဆံ့မှု (ကုဗပေ)	အကျိုးပြုဧက
၁	စိုက်ပျိုးရေးသိပ္ပံ	မြေသား	၂၆၁၃၆၀၀	၁၀ ဧက
မြို့နယ်ချုပ်		မြေသား	၂၆၁၃၆၀၀	၁၀ ဧက

(ခ) မြစ်ရေတင်စီမံကိန်းများ

စဉ်	စီမံကိန်းအမည်	တည်နေရာ	အကျိုးပြုဧက	မှတ်ချက်
၁	-	-	-	
မြို့နယ်ချုပ်	-	-	-	

(ဂ) တာတမံများ/ရေထိန်းတံခါး

စဉ်	တာတမံ/ရေထိန်းတံခါး			ကာကွယ်သည့် မြစ်/ချောင်း	အကျိုးပြု ဧက
	အမည်	အမျိုးအစား	အရှည် (ပေ)		
၁	ပျဉ်းမချောင်း ရေတံခါး	ရေထိန်း ရေတံခါး	၅'x၅' ၂ ပေါက်	ပမ္မဝတီမြစ်	၃၀၀၀
၂	မွေတော် ရေတံခါး	ရေထိန်း ရေတံခါး	၅'x၅' ၅ ပေါက်	ပမ္မဝတီမြစ်	၅၀၀၀
၃	သမင်ခြံ ရေတံခါး	ရေထိန်း ရေတံခါး	၆'x၆' ၃ ပေါက်	မြောင်းမြမြစ်	၂၅၀၀
၄	ထန်းပင်ချောင် ရေတံခါး	ရေထိန်း ရေတံခါး	၅'x၅' ၆ ပေါက်	မြောင်းမြမြစ် ပမ္မဝတီမြစ်	၃၀၀၀
မြို့နယ်ချုပ်	(၄)ခု				၁၃၅၀၀

၁၁

စိုက်ပျိုးရေးလုပ်ငန်း

၂၄။ မြောင်းမြမြို့နယ်၏စိုက်ပျိုးရေးလုပ်ငန်း ဆောင်ရွက်နိုင်မှုအခြေအနေမှာအောက်ပါအတိုင်းဖြစ်ပါသည်-

(က) အဓိကသီးနှံ(၁၀)မျိုး စိုက်ပျိုးထုတ်လုပ်မှု

စဉ်	သီးနှံ အမည်	၂၀၁၈-၂၀၁၉ လျာထားဧက		၂၀၁၈-၂၀၁၉ ခုနှစ်			
				စိုက်	ရိတ်	နှုန်း	အထွက် (တင်း)
၁	စပါးပေါင်း	နွေ	၁၁၃၀၉၇	၁၁၃၁၁၅	၁၁၃၁၁၅	၉၈.၁၀	၁၁၀၉၆၅၈၂
		မိုး	၁၆၅၇၃၄	၁၆၅၇၃၈	၁၆၅၇၃၈	၇၉.၈၉	၁၃၂၄၀၈၁၀

၂	မြေပဲ	မိုး	-	-	-	-	-
		ဆောင်း	၂၅၃၅	၂၅၃၅	၂၅၃၅	၅၉.၁၇	၁၄၉၉၉၆
၃	နှမ်း	မိုး	-	-	-	-	-
		ဆောင်း	-	-	-	-	-
၄	နေကြာ	-	-	-	-	-	
၅	မတ်ပဲ	-	၅၅၄	၅၅၄	၅၅၄	၁၈.၆၅	၁၀၃၃၂
၆	ပဲတီစိမ်း	မိုး	-	-	-	-	-
		ဆောင်း	၁၃၄၂၀	၁၃၄၂၀	၁၃၄၂၀	၁၈.၉၁	၂၅၃၇၇၂
၇	ပဲစင်းငုံ	-	၆၀	၆၀	၆၀	၁၁.၂၅	၆၇၅
၈	ဝါ	-	-	-	-	-	-
၉	ကြံ	-	၂၇၄	၂၇၃	၂၇၃	၂၀.၇၅	၅၆၆၅
၁၀	အစေ့ထုတ်ပြောင်း	-	-	-	-	-	-

၁၂

(ခ) နှစ်ရှည်သီးနှံစိုက်ပျိုးမှုအခြေအနေ

စဉ်	သီးနှံအမည်	စိုက် (ဧက)	ရိတ် (ဧက)	အထွက်နှုန်း (ပိဿာ)	အထွက်ပေါင်း (ပိဿာ)
၁	ရာဘာ	၅၁၀၇	၇၃၀	၉၀၄.၇၅	၆၆၀၄၅၈
၂	သီဟိုဠ်	၇၈၉၅	၇၄၈၀	၄၂၀	၃၁၄၂၉၅၀
၃	သစ်စိမ့်	၃၁	၃၁	-	-
၄	အုန်း	၂၀၅၅	၂၀၅၅	၄၄၆၅	၉၁၇၅၅၇၅
၅	သရက်	၂၂၀	၂၂၀	၁၅၁၈၂	၃၃၄၀၁၂၅
၆	ကျွဲကော/ ရှောက်ချို	၅၂	၅၂	၂၉၈၈	၁၅၅၃၇၆
၇	မကျီး	၇၈	၇၈	၃၅၄	၂၇၅၉၆

မြို့နယ်ချုပ်	၁၅၄၃၈	၁၀၆၄၆	-	-
---------------	-------	-------	---	---

(ဂ) အခြားဈေးကွက်ဝင်သီးနှံများစိုက်ပျိုးထုတ်လုပ်မှု

စဉ်	သီးနှံအမည်	စိုက်ဧက	ရိတ်ဧက	အထွက်နှုန်း	အထွက်ပေါင်း
၁	ဂျင်း	၂၅	၂၅	၂၅၉၈	၆၄၉၅၀
၂	နနွင်း	၂၅	၂၅	၈၃၅	၂၀၈၇၅
၃	ငရုပ်	၄၇၉၁	၄၇၉၁	၄၆၀.၂၅	၂၂၀၅၀၅၈
၄	ငရုပ်ကောင်း	၈၀၇	၆၆၀	၂၀၃.၁၀	၁၃၄၀၄၆
မြို့နယ်ချုပ်		၅၆၄၈	၅၅၀၁	၄၄၀.၈၂	၂၄၂၄၉၂၉

(ဃ) လယ်ယာသုံးစက်ကိရိယာ သုံးစွဲမှုအခြေအနေ

စဉ်	အစိုးရ							ပုဂ္ဂလိက						
	လယ်ထွန်စက်	လက်တွန်းထွန်စက်	မျိုးစေ့ချစက်	Combine Harvester	ရိတ်သိမ်းစက်	ချွေလှေ့စက်	ရေစုပ်စက်	လယ်ထွန်စက်	လက်တွန်းထွန်စက်	မျိုးစေ့ချစက်	Combine Harvester	ရိတ်သိမ်းစက်	ချွေလှေ့စက်	ရေစုပ်စက်
၁	၁၀	-	-	၈	-	-	-	၄၄	၆၁၈၈	-	-	၈၄	၁၈၀၀	၇၆၃၈

(င) လယ်ယာသုံးထယ်၊ ထွန်နှင့် ကျွဲ၊ နွားကောင်ရေ

စဉ်	ထယ်အရေအတွက်	ထွန်အရေအတွက်	ကျွဲနွားကောင်ရေ	နွားကောင်ရေ
၁	၁၃၄၉၇	၂၅၃၈၀	၂၃၈၇	၅၁၀၅

(စ) ဒေသတွင်း ဆန်ဖူလုံမှုရာခိုင်နှုန်း

စဉ်	အကြောင်းအရာ	ရေတွက်ပုံ	၂၀၁၇-၁၈ အမှန်	၂၀၁၈-၁၉ အမှန်	မှတ်ချက်
၁	လူဦးရေ	ဦး	၂၉၈၃၀၁	၃၀၄၅၉၁	
၂	လူတစ်ဦးတစ်နှစ်စားသုံးမှု				
	-ကျေးလက်နေ	တင်း	၁၅	၁၅	
	-မြို့နေ	တင်း	၁၂	၁၂	
၃	ဝမ်းစာလိုအပ်ချက်	တင်း	၄၃၀၇၅၂၃	၄၃၂၃၇၃၂	
၄	စပါးစိုက်ဧကပေါင်း	ဧက	၂၇၈၈၄၉	၂၇၈၈၅၃	
	-အထွက်နှုန်း	တင်း	၈၇.၂၆	၈၇.၂၈	
	-အထွက်တင်း	တင်း	၂၄၃၃၁၉၆၆	၂၄၃၃၇၃၉၂	
၅	လာမည့်နှစ်စပါးစိုက်ဧက	ဧက	၂၇၈၈၃၁	၂၇၈၈၅၃	
၆	ချန်လှုပ်ရမည့်တင်း	တင်း	၅၅၇၆၉၈	၅၅၇၇၀၆	
၇	အသုံးပြုတင်း	တင်း	၅၇၀၁၇၆၈	၅၇၁၇၉၉၇	
၈	ပိုလျှံမှု	တင်း	၁၈၆၃၀၁၉၈	၁၈၆၁၉၃၉၅	
၉	ဝမ်းစာကျန်ရှိမှု	တင်း	၂၂၉၃၇၇၂	၁၈၆၁၉၃၉၅	
၁၀	ဖူလုံမှု	%	၄၂၆.၇၄	၄၂၅.၆၁	

(ဆ) ဒေသတွင်းဆီဖူလုံမှုရာခိုင်နှုန်း

စဉ်	အကြောင်းအရာ	ရေတွက်ပုံ	၂၀၁၇-၁၈ အမှန်	၂၀၁၈-၁၉ အမှန်	မှတ်ချက်
၁	လူဦးရေ	ဦး	၂၉၈၃၀၁	၃၀၄၅၉၁	
၂	လူတစ်ဦးတစ်နှစ်စားသုံးမှု	ပိဿာ		၆	
	ဝမ်းစာလိုအပ်ချက်	တန်	၂၉၂၂.၁၃	၂၉၃၂.၆	
	ဆီထွက်ရှိမှု	တင်း	၁၅၀၀၇၂	၁၄၉၉၉၆	
၃	အလေအလွင့်နှင့် အခြား	တင်း	၁၅၀၀၇.၂	၁၄၉၉၉.၆	
၄	ချန်လှုပ်ရမည့်တင်း	ဧက	၁၅၂၁၀	၁၅၂၁၀	
	အသုံးပြုမှု	မက်/တန်	၃၀၂၁၇.၂	၃၀၂၁၀	
	လိုအပ်မှု	မက်/တန်	၂၉၂၂.၁၃	၂၉၃၂.၆	
၅	ဖူလုံမှု	ရာခိုင်နှုန်း	၁၃.၃၉	၁၃.၃၄	

မွေးမြူရေးလုပ်ငန်းများ

၂၅။ မြောင်းမြမြို့နယ်၏ မွေးမြူရေးလုပ်ငန်း ဆောင်ရွက်နိုင်မှုအခြေအနေမှာ အောက်ပါအတိုင်းဖြစ်ပါသည်-

(က) မွေးမြူရေးဇုန်များ

စဉ်	ဇုန်အမည်	ကျွဲ	နွား	ဝက်	သိုး/ ဆိတ်	ကြက်	ဘဲ	ငုံး
၁	-	-	-	-	-	-	-	-
	မြို့နယ်ချုပ်	-	-	-	-	-	-	-

(ခ) မြို့နယ်မွေးမြူရေး (ကောင်ရေ)

စဉ်	မြို့နယ်	ခုနှစ်	ကျွဲ	နွား	ဝက်	သိုး/ ဆိတ်	ကြက်	ဘဲ	ငုံး
၁	မြောင်းမြမြို့နယ်	၂၀၁၈-၂၀၁၉	၆၇၄၇	၇၆၆၇	၂၉၇၀၉	၂၅၃၇	၆၄၁၆၁၁	၂၉၄၉၈၃	၃၁၂၇
	မြို့နယ်ချုပ်	၂၀၁၈-၂၀၁၉	၆၇၄၇	၇၆၆၇	၂၉၇၀၉	၂၅၃၇	၆၄၁၆၁၁	၂၉၄၉၈၃	၃၁၂၇

(ဂ) မြို့နယ်အသားထုတ်လုပ်မှု (ပိဿာ)

စဉ်	မြို့နယ်	ခုနှစ်	ကျွဲ	နွား	ဝက်	ဆိတ်	ကြက်	ဘဲ	ငုံး
၁	မြောင်းမြမြို့နယ်	၂၀၁၈-၂၀၁၉	၂၅၂၇၃၀	၂၀၈၈၈၇	၁၉၉၆၂၁၀	၁၆၈၈၀	၃၇၈၉၈၇၁	၁၅၇၃၇၀၉	၃၉၈
	မြို့နယ်ချုပ်	၂၀၁၈-၂၀၁၉	၂၅၂၇၃၀	၂၀၈၈၈၇	၁၉၉၆၂၁၀	၁၆၈၈၀	၃၇၈၉၈၇၁	၁၅၇၃၇၀၉	၃၉၈

(ဃ) မြို့နယ်ကြက်/ဘဲ/ငုံးဥထုတ်လုပ်မှု (လုံး)

စဉ်	မြို့နယ်/မြို့	ခုနှစ်	ကြက်ဥ	ဘဲဥ	ငုံးဥ
၁	မြောင်းမြမြို့နယ်	၂၀၁၈-၂၀၁၉	၆၅၂၃၆၄၈၃	၂၄၉၀၂၈၈၃	၃၆၇၆၇၅
	မြို့နယ်ချုပ်	၂၀၁၈-၂၀၁၉	၆၅၂၃၆၄၈၃	၂၄၉၀၂၈၈၃	၃၆၇၆၇၅

(င) မြို့နယ်နို့ထွက်ပစ္စည်းထုတ်လုပ်မှု

စဉ်	မြို့နယ်/မြို့	ခုနှစ်	နို့စားနွား(ကောင်ရေ)	နို့ထွက်(ပိဿာ)
၁	မြောင်းမြမြို့နယ်	၂၀၁၈-၂၀၁၉	၃၆၀	၉၃၆၀၀
	မြို့နယ်ချုပ်	၂၀၁၈-၂၀၁၉	၃၆၀	၉၃၆၀၀

၁၅

(စ) မြို့နယ်ငါး၊ ပုစွန်မွေးမြူမှု အခြေအနေ

စဉ်	ခုနှစ်	ငါး	ပုစွန်
-----	--------	-----	--------

		အရေအတွက် (ကန်)	ဧက	ထုတ်လုပ်မှုပိဿာ (ထောင်ပေါင်း)	အရေ အတွက် (ကန်)	ဧက	ထုတ်လုပ်မှု ပိဿာ
၁	၂၀၁၈-၂၀၁၉	၃၆	၇၅.၇၃၅	၂၀၁.၁၂	-	-	-

(ဆ) ရေချိုရေငန်ငါးဖမ်းလုပ်ငန်းမှအသားထုတ်မှု(တန်)

စဉ်	ခုနှစ်	ငါး			ပုစွန်		
		လေလံအရေ အတွက်	လုပ်ငန်းအရေ အတွက်	ထုတ်လုပ်မှု (တန်)	လေလံ အရေ အတွက်	လုပ်ငန်း အရေ အတွက်	ထုတ်လုပ်မှု (တန်)
၁	၂၀၁၈-၂၀၁၉	၁	၁	၃.၂၈	-	-	-

စက်မှုလက်မှုလုပ်ငန်း

၂၆။ မြောင်းမြမြို့နယ်၏ စက်မှုလက်မှုလုပ်ငန်း ဆောင်ရွက်နိုင်မှုအခြေအနေမှာ အောက်ပါအတိုင်း ဖြစ်ပါသည်-

(က) စက်မှုဇုန်များ

စဉ်	စက်မှုဇုန်အမည်	စက်ရုံအမည်	ထုတ်လုပ်သည့် ပစ္စည်းများ
၁	မြောင်းမြ	မနောသုခဆန်စက်	ဆန်၊ ဆန်ကွဲ၊ ဖွဲနု
၂		မြသီတာဆန်စက်	ဆန်၊ ဆန်ကွဲ၊ ဖွဲနု
၃		ရှင်းရှင်းဆန်စက်	ဆန်၊ ဆန်ကွဲ၊ ဖွဲနု
၄		ထိပ်တန်းစက်မှုလက်မှု	ချွေလှေ့စက်၊ ရေတင်ပိုက်၊ နင်းဘီး၊ တမန်းနှိုးစသည့်လယ်ယာသုံးပစ္စည်းများ
၅		ကျောက်ဆူး(၂)ကပ်စေးနဲ့	ကပ်စေးနဲ့
၆		မြမြင့်မိုရ်ကပ်စေးနဲ့	ကပ်စေးနဲ့
၇		အမှုန့်ကြိတ်စက်	ကြက်စာ၊ ဘဲစာ၊ ငါးစာ
၈		ကျော်ထက် စက်မှုလက်မှု	ချွေလှေ့စက်၊ ရေတင်ပိုက်၊ နင်းဘီး၊ တမန်းနှိုးစသည့်လယ်ယာသုံးပစ္စည်းများ
	မြို့နယ်ချုပ်	(၈) ရုံ	

(ခ) မြို့နယ်ရှိစက်ရုံများ

စဉ်	မြို့နယ်	စက်ရုံအမည်	အမျိုးအစား	နိုင်ငံပိုင်	ပုဂ္ဂလိကပိုင်	လုပ်သားအင်အား
၁	မြောင်းမြ	တန်(၂၅၀)	ဆန်စက်	-	ပုဂ္ဂလိက	၅၀
၂		မြဂုဏ်	ဆန်စက်	-	ပုဂ္ဂလိက	၁၅

၃		ဆန္ဒသုခ	ဆန်စက်	-	ပုဂ္ဂလိက	၂၅
၄		သူရိန်ထွန်းစံ	ဆန်စက်	-	ပုဂ္ဂလိက	၁၅
၅		ရာကျော်အေး	ဆန်စက်	-	ပုဂ္ဂလိက	၁၄
၆		ကြံတိုင်းအောင်	ဆန်စက်	-	ပုဂ္ဂလိက	၂၅
၇		တော်ဝင်	ဆန်စက်	-	ပုဂ္ဂလိက	၃၈
၈		စန်းသူရိန်	ဆန်စက်	-	ပုဂ္ဂလိက	၁၀
၉		ပုလဲရတနာ	ဆန်စက်	-	ပုဂ္ဂလိက	၁၂
၁၀		ဓနထွန်း	ဆန်စက်	-	ပုဂ္ဂလိက	၁၆
၁၁		သစ္စာရှင်	ဆန်စက်	-	ပုဂ္ဂလိက	၁၀
၁၂		ရွှေသမင်	ဆန်စက်	-	ပုဂ္ဂလိက	၂၅
၁၃		အောင်ဟက်ကီး	ဆန်စက်	-	ပုဂ္ဂလိက	၃၀
၁၄		ရွှေချမ်းသာ	ဆန်စက်	-	ပုဂ္ဂလိက	၁၅
၁၅		အောင်ခေတ်မို	ဆန်စက်	-	ပုဂ္ဂလိက	၂၂
၁၆		သင့်မိတ်ဆွေ	ဆန်စက်	-	ပုဂ္ဂလိက	၂၆
၁၇		စိန်မော်	ဆန်စက်	-	ပုဂ္ဂလိက	၁၈
၁၈		မြသီတာ	ဆန်စက်	-	ပုဂ္ဂလိက	၂၇
၁၉		စိန်ရတနာ	ဆန်စက်	-	ပုဂ္ဂလိက	၂၁
၂၀		မြစန္ဒာ	ဆန်စက်	-	ပုဂ္ဂလိက	၂၈
၂၁		မြသုံးလုံး	ဆန်စက်	-	ပုဂ္ဂလိက	၁၅
၂၂		ထိန်းလင်းရတနာ	ဆန်စက်	-	ပုဂ္ဂလိက	၂၃
၂၃		ထွန်းနေအောင်	ဆန်စက်	-	ပုဂ္ဂလိက	၂၀
၂၄		စံပြ	ဆန်စက်	-	ပုဂ္ဂလိက	၁၀
၂၅		ပြည်တိုင်းကျော်	ဆန်စက်	-	ပုဂ္ဂလိက	၁၅
၂၆		အောင်ရွှေအိုး	ဆန်စက်	-	ပုဂ္ဂလိက	၁၃
၂၇		ငွေဇင်ယော်	ဆန်စက်	-	ပုဂ္ဂလိက	၁၆
၂၈		ရွှေပြည်ကျော်	ဆန်စက်	-	ပုဂ္ဂလိက	၁၃

၁၇

စဉ်	မြို့နယ်	စက်ရုံအမည်	အမျိုးအစား	နိုင်ငံပိုင်	ပုဂ္ဂလိကပိုင်	လုပ်သားအင်အား
၂၉	မြောင်းမြ	ခိုင်ရတနာ	ဆန်စက်	-	ပုဂ္ဂလိက	၃၁
၃၀		ကျော်	ဆန်စက်	-	ပုဂ္ဂလိက	၁၇
၃၁		ထွန်းလင်းရတနာ	ဆန်စက်	-	ပုဂ္ဂလိက	၁၄
၃၂		သစ္စာ	ဆန်စက်	-	ပုဂ္ဂလိက	၃၁
၃၃		ဝင်းမိသားစု	ဆန်စက်	-	ပုဂ္ဂလိက	၁၇
၃၄		အောင်ရတနာ	ဆန်စက်	-	ပုဂ္ဂလိက	၁၅

၃၅		စိန်ရတနာ-၃	ဆန်စက်	-	ပုဂ္ဂလိက	၂၀
၃၆		ရွှေခဲ	ဆန်စက်	-	ပုဂ္ဂလိက	၁၀
၃၇		ရွှေသော့	ဆန်စက်	-	ပုဂ္ဂလိက	၁၅
၃၈		တည်အေး	ဆန်စက်	-	ပုဂ္ဂလိက	၁၀
၃၉		ရွှေမိုး	ဆန်စက်	-	ပုဂ္ဂလိက	၁၂
၄၀		ရွှေရုပ်သွင်	ဆန်စက်	-	ပုဂ္ဂလိက	၁၀
၄၁		မြညွန့်ဦး	ဆန်စက်	-	ပုဂ္ဂလိက	၁၀
၄၂		သစ္စာရှင်	ဆန်စက်	-	ပုဂ္ဂလိက	၁၂
၄၃		အောင်ပန်း	ဆန်စက်	-	ပုဂ္ဂလိက	၅
၄၄		ရွှေမြင့်သူ	ဆန်စက်	-	ပုဂ္ဂလိက	၁၁
၄၅		ဖူဂျီ	သောက်ရေသန့်	-	ပုဂ္ဂလိက	၅
၄၆		သစ်လွင်	သောက်ရေသန့်	-	ပုဂ္ဂလိက	၅
၄၇		ရွှေမိုး	သောက်ရေသန့်	-	ပုဂ္ဂလိက	၅
၄၈		Eco	သောက်ရေသန့်	-	ပုဂ္ဂလိက	၅
၄၉		ချယ်ရီဦး	သောက်ရေသန့်	-	ပုဂ္ဂလိက	၅
၅၀		ဦးပါကြီး	သောက်ရေသန့်	-	ပုဂ္ဂလိက	၆
၅၁		ဝင်းမိသားစု	ရေခဲစက်	-	ပုဂ္ဂလိက	၄
၅၂		ဂျိုးဖြူ	ရေခဲစက်	-	ပုဂ္ဂလိက	၅
၅၃		ထိပ်တန်း-၂	ရေခဲစက်	-	ပုဂ္ဂလိက	၄
၅၄		စန္ဒာ	ရေခဲစက်	-	ပုဂ္ဂလိက	၅
၅၅		ကျော်-၁	ရေခဲစက်	-	ပုဂ္ဂလိက	၅
၅၆		ကျော်-၂	ရေခဲစက်	-	ပုဂ္ဂလိက	၅
၅၇		ထိပ်တန်း	ရေခဲစက်	-	ပုဂ္ဂလိက	၄

၁၈

စဉ်	မြို့နယ်	စက်ရုံအမည်	အမျိုးအစား	နိုင်ငံပိုင်	ပုဂ္ဂလိကပိုင်	လုပ်သားအင်အား
၅၈	မြောင်းမြ	ရွှေလဝန်း	ရေခဲစက်	-	ပုဂ္ဂလိက	၄
၅၉		ဖူဂျီ	ကပ်စေးနဲ့	-	ပုဂ္ဂလိက	၁၀
၆၀		ကျောက်ဆူး-၁	ကပ်စေးနဲ့	-	ပုဂ္ဂလိက	၁၀
၆၁		ကျင်မိသားစု	ဆားစက်	-	ပုဂ္ဂလိက	၁၂
၆၂		စန်းသူရိန်	ဆားစက်	-	ပုဂ္ဂလိက	၁၀
၆၃		သိန်းကမ္ဘာ	ဆားစက်	-	ပုဂ္ဂလိက	၁၀
၆၄		စံပြ	ဆားစက်	-	ပုဂ္ဂလိက	၁၀
၆၅		အကယ်ဒမီ	ဆားစက်	-	ပုဂ္ဂလိက	၁၂
၆၆		စွန်ငှက်	ကြာဇံ	-	ပုဂ္ဂလိက	၁၂
မြို့နယ်ချုပ်		(၆၆)ရုံ				၉၆၀

(ဂ) မြို့နယ်ရှိအလုပ်ရုံများ

စဉ်	မြို့နယ်	အလုပ်ရုံအမည်	အမျိုးအစား	နိုင်ငံပိုင်	ပုဂ္ဂလိကပိုင်	လုပ်သားအင်အား
၁	မြောင်းမြ	အင်းဝ	ပရဆေး	-	ပုဂ္ဂလိက	၅
၂		သီဟထွန်း	သစ်ခွဲစက်	-	ပုဂ္ဂလိက	၈
၃		ခင်မိသားစု	သစ်ခွဲစက်	-	ပုဂ္ဂလိက	၇
၄		ပန်းပေါင်းစုံ	သစ်ခွဲစက်	-	ပုဂ္ဂလိက	၆
၅		အောင်မိသားစု	သစ်ခွဲစက်	-	ပုဂ္ဂလိက	၆
၆		အောင်ဇေယျ	သစ်ခွဲစက်	-	ပုဂ္ဂလိက	၈
၇		သပြေ	သစ်ခွဲစက်	-	ပုဂ္ဂလိက	၃
၈		ရွှေဂျပန်	သစ်ခွဲစက်	-	ပုဂ္ဂလိက	၆
၉		ကျော်မင်း	သစ်ခွဲစက်	-	ပုဂ္ဂလိက	၂
၁၀		ဝင်းအောင်	လယ်ယာသုံး	-	ပုဂ္ဂလိက	၅
၁၁		တင်စိုး	လယ်ယာသုံး	-	ပုဂ္ဂလိက	၃
၁၂		ယဉ်အောင်	လယ်ယာသုံး	-	ပုဂ္ဂလိက	၄
၁၃		စိန်သန်း	လယ်ယာသုံး	-	ပုဂ္ဂလိက	၃
၁၄		စိုးဝင်း	လယ်ယာသုံး	-	ပုဂ္ဂလိက	၄

၁၉

စဉ်	မြို့နယ်	အလုပ်ရုံအမည်	အမျိုးအစား	နိုင်ငံပိုင်	ပုဂ္ဂလိကပိုင်	လုပ်သားအင်အား
၁၅	မြောင်းမြ	အေးသိန်း	လယ်ယာသုံး	-	ပုဂ္ဂလိက	၄
၁၆		ဟိုက်ကြူ	လယ်ယာသုံး	-	ပုဂ္ဂလိက	၅
၁၇		လှထွန်း	လယ်ယာသုံး	-	ပုဂ္ဂလိက	၄
၁၈		ပြည့်စုံ	လယ်ယာသုံး	-	ပုဂ္ဂလိက	၄
၁၉		တင်ဦး	လယ်ယာသုံး	-	ပုဂ္ဂလိက	၄
၂၀		ရတနာ	လယ်ယာသုံး	-	ပုဂ္ဂလိက	၃
၂၁		သရဖူ	လယ်ယာသုံး	-	ပုဂ္ဂလိက	၄
၂၂		ရွှေတိုး	လယ်ယာသုံး	-	ပုဂ္ဂလိက	၄
၂၃		ထိပ်တန်း	လယ်ယာသုံး	-	ပုဂ္ဂလိက	၁၅
၂၄		တင်မောင်	လယ်ယာသုံး	-	ပုဂ္ဂလိက	၃
၂၅		ကျော်အောင်	တွင်ခုံ	-	ပုဂ္ဂလိက	၅
၂၆		သိန်း	တွင်ခုံ	-	ပုဂ္ဂလိက	၅

၂၇		သန့်ဇင်	တွင်ခုံ	-	ပုဂ္ဂလိက	၅
၂၈		အာရုံဦး	ဝပ်ရှော့	-	ပုဂ္ဂလိက	၃
၂၉		ရှိလာ	ဝပ်ရှော့	-	ပုဂ္ဂလိက	၄
၃၀		ကျော်ဝင်း	သံပန်း	-	ပုဂ္ဂလိက	၆
၃၁		ကျော်လင်း	သံပန်း	-	ပုဂ္ဂလိက	၄
၃၂		မြမာလာ	ပရိဘောဂ	-	ပုဂ္ဂလိက	၃
၃၃		ကျော်ဘုရားသား	ပရိဘောဂ	-	ပုဂ္ဂလိက	၃
မြို့နယ်ချုပ်		(၃၃)ရုံ				၁၅၈

(ဃ) အိမ်တွင်းစက်မှုလက်မှုလုပ်ငန်းများ

စဉ်	မြို့နယ်	စက်မှုလက်မှုလုပ်ငန်း အမျိုးအစား	အရေအတွက်	လုပ်သားအင်အား
၁	မြောင်းမြ	စက်ချုပ်လုပ်ငန်း	၂၈	၂၈
၂		ပန်းတိမ်လုပ်ငန်း	၆	၁၈
၃		ပန်းဘဲ	၄	၁၈
၄		မုန့်လုပ်ငန်း	၉	၉၃
၅		အုန်းဆံကြိုးလုပ်ငန်း	၅	၁၅
၆		ရေခဲချောင်း	၄	၈

၂၀

စဉ်	မြို့နယ်	စက်မှုလက်မှုလုပ်ငန်း အမျိုးအစား	အရေအတွက်	လုပ်သားအင်အား
၇	မြောင်းမြ	ဖယောင်းတိုင်	၁၀	၂၀
၈		သနပ်ခါး	၂	၆
မြို့နယ်ချုပ်			၆၈	၂၀၆

သစ်တောလုပ်ငန်းဆောင်ရွက်မှုအခြေအနေ

၂၇။ မြောင်းမြမြို့နယ်၏ သစ်တောလုပ်ငန်းနှင့် ပတ်သက်သော အချက်အလက်များမှာအောက်ပါအတိုင်း ဖြစ်ပါသည်-

(က) သစ်တောများ

စဉ်	အကြောင်းအရာ	ဧရိယာ(ဧက)	ပေါက်သည့်အပင်များ
၁	ကြိုးဝိုင်း	၁၃၄၅	ဇင်ပြွန်း၊ ဖက်သန်း၊ ဗန်းဘွေ၊ အုံတုံ၊ ခက်အုန်းပင်
၂	ကြိုးပြင်	-	
မြို့နယ်ချုပ်		၁၃၄၅	

(ခ) စီးပွားဖြစ်သစ်တောစိုက်ခင်း

စဉ်	စိုက်ပျိုးသူ	နိုင်ငံ/ ပုဂ္ဂလိက	စိုက် ဧက	တည်နေရာ	အပင် အမျိုး	အရေ အတွက်
-----	--------------	----------------------	-------------	---------	----------------	--------------

		ပိုင်			အစား	
၁	ဗိုလ်မှူးကြီး ခင်မောင်ဝင်း	ပုဂ္ဂလိက	၁၅	ကျောက်ကုန်းကြိုးဝိုင်း အကွက်ကြီး-၂	ပျဉ်းကတိုး ယူကလစ် အော်ရေရှား မန်ဂျန်ရှား	၁၈၀၀၀
၂	ဒေါ်စန္ဒာပပအောင်	ပုဂ္ဂလိက	၁၀	ကျောက်ကုန်းကြိုးဝိုင်း အကွက်ကြီး-၁	။	၁၂၀၀၀
၃	ဦးအောင်သန်းထွေးဝင်း	ပုဂ္ဂလိက	၉	။	မန်ဂျန်ရှား	၄၈၆၀
၄	နန့်လွင်လွင်သန်း	ပုဂ္ဂလိက	၁၀	။	မန်ဂျန်ရှား ပျဉ်းကတိုး	၅၄၀၀
၅	ဒေါ်နွဲ့နွဲ့ဝင်း	ပုဂ္ဂလိက	၇၀	။	ရော်ဘာ	၁၄၀၀၀
၆	ဒေါ်သန်းသန်းနွဲ့	ပုဂ္ဂလိက	၅၀	။	ရော်ဘာ	၁၀၀၀၀
၇	ဒေါ်သန်းအေး	ပုဂ္ဂလိက	၁၀	။	ရော်ဘာ	၂၀၀၀
၈	ဦးအောင်နိုင်စိုး	ပုဂ္ဂလိက	၃၀၀	။	ရော်ဘာ	၆၀၀၀၀

၂၁

စဉ်	စိုက်ပျိုးသူ	စဉ်	စိုက်ပျိုးသူ	နိုင်ငံ/ ပုဂ္ဂလိက ပိုင်	စိုက် ဧက	တည်နေရာ
၉	ဒေါ်တင်တင်အေး	ပုဂ္ဂလိက	၅	။	ရော်ဘာ	၁၀၀၀
၁၀	ဒေါ်မြင့်မြင့်စိန်	ပုဂ္ဂလိက	၅	။	ရော်ဘာ	၁၀၀၀
၁၁	ဒေါ်ခင်မာရီ	ပုဂ္ဂလိက	၆၅	ကျောက်ကုန်းကြိုးဝိုင်း အကွက်ကြီး-၁	ရော်ဘာ	၁၃၀၀၀
၁၂	ဒေါ်တင်ဥ	ပုဂ္ဂလိက	၅	။	ရော်ဘာ	၁၀၀၀
၁၃	ဒေါ်ခင်သန်းဦး	ပုဂ္ဂလိက	၅	။	ရော်ဘာ	၁၀၀၀
၁၄	ဦးသန်းထွဋ်	ပုဂ္ဂလိက	၅	။	ရော်ဘာ	၁၀၀၀
၁၅	ဒေါ်လှမြင့်	ပုဂ္ဂလိက	၁၀	။	ရော်ဘာ	၂၀၀၀
၁၆	ဦးကျော်စိုးဝင်း	ပုဂ္ဂလိက	၇	။	ရော်ဘာ	၁၄၀၀
၁၇	ဦးဝင်းမောင်ဦး	ပုဂ္ဂလိက	၆	။	ရော်ဘာ	၁၂၀၀
၁၈	ဒေါ်နှင်းနှင်းဝင်း	ပုဂ္ဂလိက	၁၀	။	ရော်ဘာ	၁၇၂၀
၁၉	ဦးသန်းဌေး	ပုဂ္ဂလိက	၂၀	။	ရော်ဘာ	၄၀၀၀
၂၀	ဦးကျော်ဝင်း	ပုဂ္ဂလိက	၁၀	။	ရော်ဘာ	၂၀၀၀
၂၁	ဦးမျိုးညွန့်	ပုဂ္ဂလိက	၂၅	ကျောက်ကုန်းကြိုးဝိုင်း အကွက်ကြီး-၂	ရော်ဘာ	၅၀၀၀

၂၂	ဦးသန်းစိုး	ပုဂ္ဂလိက	၂၅	။	ရော်ဘာ	၄၀၂၅
၂၃	ဦးကြည်မြင့်	ပုဂ္ဂလိက	၁၂.၈	။	ရော်ဘာ	၂၅၆၀
၂၄	ဦးမျိုးခင်	ပုဂ္ဂလိက	၂၄	။	ရော်ဘာ	၃၈၆၄
၂၅	ဒေါ်ခင်မေမြင့်	ပုဂ္ဂလိက	၅၀	။	ရော်ဘာ	၁၀၀၀၀
၂၆	ဦးမျိုးတင့်	ပုဂ္ဂလိက	၁၅	။	ရော်ဘာ	၃၀၀၀
မြို့နယ်ချုပ်			၇၇၈.၈			၁၈၅၀၂၉

၂၂

(ဂ) သစ်ထုတ်လုပ်မှု

စဉ်	အမျိုးအစား	နိုင်ငံ	ပုဂ္ဂလိကပိုင်	ထုတ်လုပ်မှု(တန်)
၁	ကျွန်း	-	-	-
၂	ပျဉ်းကတိုး	-	-	-
၃	ပိတောက်	-	-	-
၄	ကညင်	-	-	-
၅	အင်/အင်ကြင်း	-	-	-
၆	အခြား	-	-	-
မြို့နယ်ချုပ်		-	-	-

(ဃ) သစ်တောထွက်ပစ္စည်းများ

စဉ်	အမျိုးအစား	ရေတွက်ပုံ	ထုတ်လုပ်မှု
၁	ထင်း	ကုဗတန်	၆၉၅
၂	မီးသွေး	ကုဗတန်	၂၂၀
၃	ဝါး	လုံး(၀၀၀)	၄၀
၄	ကြိမ်	လုံး(၀၀၀)	-
၅	ရှားစေး	ပိဿာ	-
၆	သစ်ခေါက်	ပိဿာ	-
၇	သစ်ခွ	ပိဿာ	-

စဉ်	အမျိုးအစား	ရေတွက်ပုံ	ထုတ်လုပ်မှု
၈	သနပ်ခါး	ပိဿာ	-
၉	ဖာလာစေ့	ပိဿာ	-
၁၀	ပျားရည်	ပိဿာ	-
၁၁	ခနိ	ဗျစ်	၂၀၀၀
၁၂	ခနိဖူး(ခြောက်)	ပိဿာ	၁၄၄၅၀

၂၃

တွင်းထွက်ပစ္စည်းထုတ်လုပ်မှုလုပ်ငန်း

၂၈။ မြောင်းမြမြို့နယ်၏တွင်း ထွက်ပစ္စည်းထုတ်လုပ်မှုလုပ်ငန်းနှင့်ပတ်သက်သော အချက်အလက်များမှာ အောက်ပါအတိုင်းဖြစ်ပါသည်-

(က) ဓါတ်သတ္တုတူးဖော်ထုတ်လုပ်မှု

စဉ်	ဓါတ်သတ္တု အမျိုးအစား	ထွက်ရှိသည့်ဒေသ	ထုတ်လုပ်မှုပမာဏ	ထုတ်လုပ်မှုတန်ဖိုး (ကျပ်သန်းပေါင်း)
၁	မရှိပါ	-	-	-
	မြို့နယ်ချုပ်	-	-	-

(ခ) ကျောက်မျက်တူးဖော်ထုတ်လုပ်မှု

စဉ်	လုပ်ငန်းတည်နေရာ	ကျောက်မျက်ရတနာအမျိုးအစား							
		ရွှေ	ငွေ	ကျောက်စိမ်း	နီလာ	စိန်	ပတ္တမြား	ပုလဲ	စသည့်
၁	မရှိပါ	-	-	-	-	-	-	-	-
	မြို့နယ်ချုပ်	-	-	-	-	-	-	-	-

စွမ်းအင်နှင့်လျှပ်စစ်ကဏ္ဍ

၂၉။ မြောင်းမြမြို့နယ်၏ စွမ်းအင်/လျှပ်စစ်ကဏ္ဍနှင့် ပတ်သက်သော အချက်အလက်များမှာ အောက်ပါအတိုင်း ဖြစ်ပါသည်-

(က) ဓါတ်ဆီ/ဒီဇယ်အရောင်းဆိုင်

စဉ်	မြို့နယ်	ဆိုင်အမည်	နိုင်ငံပိုင်	ပုဂ္ဂလိကပိုင်	တစ်နှစ်ရောင်းချမှု စည်ပေါင်း	
					ခါတ်ဆီ	ဒီဇယ်
၁	မြောင်းမြ	UPTand Son	-	၁	၂၁၃၀	၁၀၄၆
၂		ဦးဝင်းမောင်	-	၁	၉၆၆	၁၁၆၄
၃		Golden Power	-	၁	၅၃၄	၅၁၄
၄		REGENCY	-	၁	၁၄၅၀	၁၀၆၀
၅		Win Family	-	၁	၂၁၂၄	၂၆၃၄
မြို့နယ်ချုပ်				၅	၇၂၀၄	၆၄၁၈

၂၄

(ခ) သဘာဝခါတ်ငွေ့အရောင်းဆိုင်များ

စဉ်	သဘာဝခါတ်ငွေ့ဆိုင်အမည်	နိုင်ငံပိုင်	ပုဂ္ဂလိကပိုင်	တစ်နှစ်ရောင်းရကုဗပေပေါင်း
၁	မရှိပါ။	-	-	-
မြို့နယ်ချုပ်		-	-	-

ပို့ဆောင်ရေးနှင့် လမ်းပန်းဆက်သွယ်ရေးလုပ်ငန်း

၃၀။ မြောင်းမြမြို့နယ်၏ ပို့ဆောင်ရေးနှင့် လမ်းပန်းဆက်သွယ်ရေး လုပ်ငန်းနှင့်ပတ်သက်သော အချက်အလက်များမှာ အောက်ပါအတိုင်း ဖြစ်ပါသည်-

(က) လေကြောင်းလမ်း

စဉ်	လေဆိပ်/ရဟတ်ယာဉ်ကွင်းအမည်	တည်နေရာ	မှတ်ချက်
၁	ဂုန်နီစက်ရုံကွင်း	မုဆိုးကွင်းကျေးရွာအုပ်စု	(၂)ကွင်း
၂	ခလရ(၉၃)	တင်ကုန်းကြီးကျေးရွာအုပ်စု	(၁)ကွင်း
မြို့နယ်ချုပ်			(၃)ကွင်း

(ခ) ရေကြောင်းလမ်း

စဉ်	ရေကြောင်းလမ်းအမည်	မြို့နယ်အတွင်း		အရှည်ရေမိုင်	ဆိပ်ကမ်းအရေအတွက်	
		မှ	ထိ		သင်္ဘောဆိပ်	အခြား
၁	မြောင်းမြ-ရန်ကုန်	မြောင်းမြ	ရန်ကုန်	၁၃၅	၄	၂
၂	မြောင်းမြ-ပုသိမ်	မြောင်းမြ	ပုသိမ်	၃၇	-	-
မြို့နယ်ချုပ်				၁၇၂	၄	၂

(ဂ) ရထားလမ်းနှင့် ဘူတာရုံများ

စဉ်	ရထားလမ်းအမည်	မြို့နယ်အတွင်း		အရှည်မိုင်	ဘူတာ အရေအတွက်	
		မှ	ထိ		ကြီး	သေး
၁	-----မရှိပါ-----	-	-	-	-	-
မြို့နယ်ချုပ်		-	-	-	-	-

၂၅

(ဃ) ကားဂိတ်များ

စဉ်	မြို့နယ်	ကားဂိတ် အမည်	ပြေးဆွဲသည့် ခရီးစဉ်	ပြေးဆွဲသည့် ယာဉ်အမျိုးအစား	ပြေးဆွဲသည့် ယာဉ်စီးရေ
၁	မြောင်းမြ	ပွင့်ဆန်း	မြောင်းမြ- ကုန်းသာ-မြို့ဟောင်း- မြစိမ်းရောင်-ကညင်ချောင်း-ဆင်ကူး- စက်ကုန်း မြောင်းမြ-ဒိုးပတ်စက်ကုန်း မြောင်းမြ-ညောင်ဝိုင်းကြီး မြောင်းမြ-ကျုံ့သွတ်	လိုက်ထရပ် 	၉ စီး
၂		အောင်နိုင်သူ	မြောင်းမြ-သိလွှာ-တောင်ပေါ်စု-ဂါတ်စု- ဦးထုပ်ကွင်း-ကညင်ကိုင်း-ခွေးလေးကြီး- မဲကျော်-ပိုးလောင်းဝ မြောင်းမြ-ခြောက်အိမ်တန်း မြောင်းမြ-ငါးမြင်းချောင်း မြောင်းမြ-ကုလားကုန်း မြောင်းမြ-ကံကြီး-တံခွန်တိုင်- ညောင်ဝိုင်းကြီး မြောင်းမြ-ပုသိမ် မြောင်းမြ-ရွှေလောင်း မြောင်းမြ-ဝါးခယ်မ မြောင်းမြ-ဝါးပိုးတောင်	ဒိုင်နာ/လိုက်ထရပ် မိုက်ခရိုဘတ်စ်/ မီနီဘတ်စ်	၂၃ စီး
၃		ရွှေကံကော်	မြောင်းမြ-ပြင်ရွာ-ဒိုးပတ်-စက်ကုန်း မြောင်းမြ-ပိုးလောင်းဝ မြောင်းမြ-ကျွဲခြံ	လိုက်ထရပ်	၅ စီး

			မြောင်းမြ-လပွတ်ကုလား- ဝဲဒေါင့်ဒေါင့်ကြီး-ပြင်ရွာ- ဒိုးပတ်စက်ကုန်း-ကျွဲခြံဝ		
၄		မြမင်္ဂလာ	မြောင်းမြ-လပွတ္တာ	မိနီဘတ်စ်	၂ စီး
၅		ငြိမ်းချမ်းအောင်- ၂	လပွတ္တာ-မြောင်းမြ-ပုသိမ်	မိုက်ခရိုဘတ်စ်	၉ စီး
၆		ဆုမွန်	မြောင်းမြ-ရန်ကုန်	ဘတ်စ်	၅ စီး

၂၆

စဉ်	မြို့နယ်	ကားဂိတ် အမည်	ပြေးဆွဲသည့် ခရီးစဉ်	ပြေးဆွဲသည့် ယာဉ် အမျိုးအစား	ပြေးဆွဲ သည့်ယာဉ် စီးရေ
၇		ကောင်းထက်	မြောင်းမြ-ရန်ကုန်	ဘတ်စ်	၅ စီး
၈		မြရွှေစင်	မြောင်းမြ-ရန်ကုန်	ဘတ်စ်	၉ စီး
မြို့နယ်ချုပ်			၂၄		၆၇ စီး

လမ်းဦးစီးဌာနမှလုပ်ငန်းများ

၃၁။ မြို့နယ်လမ်းဦးစီးဌာနမှ လုပ်ငန်းများမှာ အောက်ပါအတိုင်း ဖြစ်ပါသည်-

(က) ကားလမ်း

စဉ်	ကားလမ်းအမည်	မြို့နယ်အတွင်း		အရှည်မိုင်
		မှ	ထိ	
၁	လပွတ္တာ-မြောင်းမြ-အိမ်မဲ-ကျောင်းကုန်း-ကျိုပျော်လမ်း	၂၁/၆	၅၇/၇	၃၆ မိုင် ၁ ဖာလုံ
၂	ကံကုန်း-မြင်းကဆိပ်-ကျိုဝါး-မြောင်းမြလမ်း	၁၂/၅	၁၇/၆	၅ မိုင် ၁ ဖာလုံ
၃	မြောင်းမြ-ပမ္မဝတီ-ငပုတောလမ်း	၀/၀	၉/၂	၉ မိုင် ၂ ဖာလုံ

(ခ) မြို့နယ်ချင်းဆက်လမ်းများ

စဉ်	လမ်းအမည်	အရှည် (မိုင်-ဖာလုံ)	အမျိုးအစား			မှတ်ချက်
			ကတ္တရာ	ကွန်ကရစ်	အမာခံလမ်း	
၁	လပွတ္တာ-မြောင်းမြ- အိမ်မဲ-ကျောင်းကုန်း- ကျိုပျော်လမ်း	၃၆ မိုင် ၁ဖာလုံ	၃၃ မိုင် ၁ ဖာလုံ	၃ မိုင်	-	
၂	ကံကုန်း-မြင်းကဆိပ်- ကျိုဝါး-မြောင်းမြလမ်း	၅ မိုင် ၁ ဖာလုံ	၃ မိုင် ၇ ဖာလုံ	၁ မိုင် ၂ ဖာလုံ	-	
၃	မြောင်းမြ-ပမ္မဝတီ- ငပုတောလမ်း	၉ မိုင် ၂ ဖာလုံ	၅ မိုင် ၆ ဖာလုံ	-	၃ မိုင် ၄ဖာလုံ	
မြို့နယ်ချုပ်		၅၀မိုင် ၄ဖာလုံ	၄၂ မိုင် ၆ ဖာလုံ	၄ မိုင် ၂ ဖာလုံ	၃ မိုင် ၄ ဖာလုံ	

(ဂ) တံတားများ

(၁) ပေ(၁၈၀)အထက်တံတားများ

စဉ်	တံတားအမည်	အရှည် (ပေ)	အမျိုးအစား	တည်ဆောက်သည့် ခုနှစ်	သွားလာ နိုင်သည့်ယာဉ် (ကား/ရထား)
၁	ကံကြီးတံတား	၂၀၀	သံကူ ကွန်ကရစ်	၂၀၀၇	ကား
၂	မြင်းကဆိပ်	၁၂၆၀	ဘေလီ ကြိုးတံတား	၂၀၀၄	ကား
၃	မြောင်းမြ တံတားသစ်	၁၄၅၄	Steel Truss	၂၀၁၉	ကား
	မြို့နယ်ချုပ်		(၃)စင်း		

(၂) ပေ(၁၈၀)အောက်တံတားများ

စဉ်	ပေ(၅၀)မှ (၁၈၀)ရှိ တံတား အမည်	အရှည် (ပေ)	အမျိုးအစား	တည်ဆောက် သည့်ခုနှစ်	သွားလာနိုင်သည့် ယာဉ် (ကား/ရထား)	ပေ(၅၀) အောက်တံတား အရေအတွက်
၁	-	-	-	-	-	၅၃ စင်း
	မြို့နယ် ချုပ်	-	-	-	-	၅၃ စင်း

(ဃ) လမ်းတံတားသုံးစက်ကိရိယာများ

စဉ်	မြို့နယ်	လမ်းတံတားသုံးစက်ကိရိယာများ				လုပ်သားဦးရေ
		မြေထိုးစက်	မြေကော်စက်	မြေကြိတ်စက်	မြေသယ်ယာဉ်	
၁	မြောင်းမြ	၁	၂	၃	-	ပြင်ပလုပ်သား (၁၅၀)ဦး
	မြို့နယ်ချုပ်	၁	၂	၃	-	ပြင်ပလုပ်သား (၁၅၀)ဦး

(င) လမ်း/ တံတားအသုံးပြုခကောက်ခံသည့်လုပ်ငန်း

စဉ်	တိုးဂိတ် အမည်	တည်နေရာ	လမ်း/တံတားအရှည်		ကုမ္ပဏီ/အဖွဲ့အစည်း/ လူပုဂ္ဂိုလ်
			မှ	ထိ	
၁	မြောင်းမြ တံတားဂိတ်	မြောင်းမြ တံတားသစ်	၄၆/၂	၄၆/၄	လမ်းဦးစီးဌာန
မြို့နယ်ချုပ်			၄၆/၂	၄၆/၄	လမ်းဦးစီးဌာန

ဟိုတယ်နှင့် ခရီးသွားလုပ်ငန်း

၃၂။ မြောင်းမြမြို့နယ်ရှိ ဟိုတယ်နှင့်ခရီးသွားလုပ်ငန်းနှင့်ပတ်သက် သောအချက်အလက်များမှာ အောက်ပါအတိုင်းဖြစ်ပါသည်-

- (က) ဟိုတယ်၊ မိုတယ်၊ အင်း၊ တည်းခိုခန်း
- (ခ) ဟိုတယ်

စဉ်	ဟိုတယ်အမည်	ဟိုတယ်		အဆင့်	အခန်းပေါင်း
		နိုင်ငံပိုင်	ပုဂ္ဂလိကပိုင်		
၁	---မရှိပါ---	-	-	-	-
မြို့နယ်ချုပ်		-	-	-	-

(၂) မိုတယ်၊ အင်း၊ တည်းခိုခန်း

စဉ်	မိုတယ်အရေအတွက်	အင်းအရေအတွက်	တည်းခိုခန်း အရေအတွက်
၁	-	-	၂၂
မြို့နယ်ချုပ်	-	-	၂၂

(ခ) ကမ်းခြေနှင့် အပန်းဖြေနေရာများ

စဉ်	ကမ်းခြေ/အပန်းဖြေနေရာအမည်	တည်နေရာ
၁	----မရှိပါ----	-
မြို့နယ်ချုပ်	-	-

သမဝါယမအသင်းများ

၃၃။ မြောင်းမြမြို့နယ်တွင်ရှိသော သမဝါယမအသင်းများမှာ အောက်ပါအတိုင်း ဖြစ်ပါသည်-

စဉ်	မြို့နယ်/ မြို့	သမဝါယမအသင်းပေါင်း	သမဝါယမအသင်းစုပေါင်း	မှတ်ချက်
၁	မြောင်းမြ	၂၉၈	၂	

မြို့နယ်ချုပ်	၂၉၈	၂	
---------------	-----	---	--

၂၉

စီးပွားရေးဆိုင်ရာ အခြေခံအဆောက်အအုံများ

၃၄။ မြောင်းမြမြို့နယ်တွင်ရှိသော စီးပွားရေးဆိုင်ရာအခြေခံ အဆောက်အအုံများမှာ အောက်ပါအတိုင်း ဖြစ်ပါသည်-

(က) ကုမ္ပဏီ၊ ကုန်စည်ခိုင်၊ ပွဲရုံများ၊ ဈေးနှင့်ကုန်တိုက်များ

(၁) ကုမ္ပဏီများ

စဉ်	ကုမ္ပဏီအမည်	ဆောင်ရွက်သည့်လုပ်ငန်း	တည်နေရာ
၁	-	-	-

(၂) ကုန်စည်ခိုင်များ

စဉ်	မြို့နယ်	ကုန်စည်ခိုင်အမည်	ရောင်းဝယ်သည့်ပစ္စည်းများ	တည်နေရာ
၁	မြောင်းမြ	ဦးကျင်ဟန်	ကုန်ခြောက်	အမှတ်(၅)ရပ်ကွက်၊ အောင်ဆန်းလမ်း
မြို့နယ်ချုပ်		(၁) ခိုင်		

(၃) ပွဲရုံများ

စဉ်	မြို့နယ်	ပွဲရုံအမည်	ရောင်းဝယ်သည့်ပစ္စည်းများ	တည်နေရာ
၁	မြောင်းမြ	ဦးမောင်ကြိုင်	ငါး၊ ပုစွန်	မရမ်းကုန်းရပ်ကွက်
၂		ဦးလေးမြင့်	ငါး၊ ပုစွန်	မရမ်းကုန်းရပ်ကွက်
၃		ဦးသန်းထွေး	ငါး၊ ပုစွန်	မရမ်းကုန်းရပ်ကွက်
၄		ဦးမောင်အေး	ငါး၊ ပုစွန်	(၄)လမ်း
၅		ဦးထွန်းထွန်း	ငါး၊ ပုစွန်	လယ်ယာသုံးဈေး
၆		ဒေါ်မာမာ	ငါး၊ ပုစွန်	မြသာယာဈေး
၇		ဒေါ်မြင့်မြင့်အေး	ငါး၊ ပုစွန်	မြသာယာဈေး
၈		ဦးချစ်ကို	ငါး၊ ပုစွန်	မြသာယာဈေး
၉		ဦးအောင်ကျော်	ဝါး၊ ဓနိ	မရမ်းကုန်းရပ်ကွက်
၁၀		ဦးမြင့်ဟုန်	ဝါး၊ ဓနိ	မြစန္ဒာရပ်ကွက်
၁၁		ဦးမြင့်ဟုန်	ဝါး၊ ဓနိ	အောင်ဆန်းလမ်း
၁၂		ဦးတင်နွယ်	ဝါး၊ ဓနိ	မဂ္ဂင်လမ်း
၁၃		ဦးအောင်အောင်	ဝါး၊ ဓနိ	မြစန္ဒာရပ်ကွက်
၁၄		ဦးအေးကိုအောင်	ဝါး၊ ဓနိ	မြစန္ဒာရပ်ကွက်
မြို့နယ်ချုပ်		(၁၄) ရုံ		

(၄) ဈေးများ

စဉ်	မြို့နယ်	ဈေးအမည်	တည်နေရာ	မှတ်ချက်
၁	မြောင်းမြ	မြို့မဈေး	အမှတ်(၂)ရပ်ကွက်	
၂		လှိုင်မင်္ဂလာဈေး	အမှတ်(၂)ရပ်ကွက်	
၃		ပုလဲမြဈေး	အမှတ်(၂)ရပ်ကွက်	
၄		ကူတို့ဈေး	အမှတ်(၂)ရပ်ကွက်	
၅		ညောင်ပင်လေးဈေး	အမှတ်(၂)ရပ်ကွက်	
၆		ညောင်ပင်ကြီးဈေး	အမှတ်(၂)ရပ်ကွက်	
၇		အောင်ဆန်းဈေး	အမှတ်(၂)ရပ်ကွက်	
၈		မြသာယာဈေး	အမှတ်(၂)ရပ်ကွက်	
၉		လယ်ယာသုံးဈေး	အမှတ်(၅)ရပ်ကွက်	
၁၀		မြမာလာဆိုင်ခန်း	အမှတ်(၄)ရပ်ကွက်	
၁၁		အာရောဂျီဆိုင်ခန်း	အမှတ်(၄)ရပ်ကွက်	
၁၂		ဘုရားချောင်းဈေး	မြရတနာရပ်ကွက်	
၁၃		အမျိုးသားဈေး	အမှတ်(၉)ရပ်ကွက်	
၁၄		ဧရာဝတီဆိပ်ဆိုင်ခန်း	အမှတ်(၄)ရပ်ကွက်	
၁၅		ဆိတ်/အမဲဆိုင်ခန်း	အမှတ်(၂)ရပ်ကွက်	
၁၆		လမ်းဘေးဆိုင်ခန်း	အမှတ်(၁/၂/၈)ရပ်ကွက်	
မြို့နယ်ချုပ်		(၁၆) ဈေး		

(၅) ကုန်တိုက်များ

စဉ်	မြို့နယ်	ကုန်တိုက်အမည်	တည်နေရာ	မှတ်ချက်
၁	မြောင်းမြ	-	-	-
မြို့နယ်ချုပ်		-	-	-

(ခ) ဘဏ်များ

စဉ်	မြို့နယ်	ဘဏ်အမည်	အစိုးရပိုင်	ပုဂ္ဂလိကပိုင်	စုစုပေါင်း
၁	မြောင်းမြ	မြန်မာ့စီးပွားရေးဘဏ်	၁	-	၁
၂		မြန်မာ့လယ်ယာဖွံ့ဖြိုးရေးဘဏ်	၁	-	၁

၃၁

စဉ်	မြို့နယ်	ဘဏ်အမည်	အစိုးရပိုင်	ပုဂ္ဂလိကပိုင်	စုစုပေါင်း
၃		သမဝါယမဘဏ်	-	၁	၁

၄		ထွန်းကော်မာရှယ်လ်ဘဏ်	-	၁	၁
၅		မြန်မာနိုင်ငံသားများဘဏ်	-	၁	၁
၆		ရိုးမဘဏ်	-	၁	၁
၇		ကမ္ဘောဇဘဏ်	-	၁	၁
၈		ဧရာဝတီဘဏ်	-	၁	၁
၉		အာရှစိမ်းလမ်းဖွံ့ဖြိုးရေးဘဏ်	-	၁	၁
၁၀		မြန်မာ့ရှေ့ဆောင်ဘဏ်	-	၁	၁
၁၁		မြန်မာအရှေ့တိုင်းဘဏ်	-	၁	၁
၁၂		ကမ္ဘာ့ရတနာဘဏ်	-	၁	၁
မြို့နယ်ချုပ်			၂	၁၀	၁၂

(ဂ) စတိုးဆိုင်နှင့်အရောင်းဆိုင်များ

စဉ်	ဆိုင်အမျိုးအစား	အရေအတွက်
၁	စတိုးဆိုင်	၃၂
၂	ရွှေဆိုင်	၁၈
၃	လျှပ်စစ်ပစ္စည်းဆိုင်	၁၄
၄	ဖုန်း/ဖုန်းပစ္စည်းအရောင်းဆိုင်	၁၁
၅	စာအုပ်ဆိုင်	၂
၆	ဆေးဆိုင်	၂၄
၇	စားသောက်ဆိုင်	၃၅
၈	လက်ဖက်ရည်ဆိုင်	၅၅
၉	ကုန်မာဆိုင်	၂၀
၁၀	စိုက်ပျိုးရေးပစ္စည်းဆိုင်	၂၄
၁၁	ဆောက်လုပ်ရေးပစ္စည်းဆိုင်	၂၃
၁၂	ဝန်ဆောင်မှုလုပ်ငန်းဆိုင်	-
၁၃	ဆန်ဆိုင်	၄၄
၁၄	အဝတ်အထည်ဆိုင်	၂၁
၁၅	နိဗ္ဗန်ကုန်ဆိုင်	၆
မြို့နယ်ချုပ်		၃၂၉

၃၂

စည်ပင်သာယာရေးလုပ်ငန်းများ

၃၅။ မြောင်းမြမြို့နယ်၏ စည်ပင်သာယာရေးလုပ်ငန်းများမှာ အောက်ပါအတိုင်းဖြစ်ပါသည်-

(က) ဈေးလုပ်ငန်း

စဉ်	မြို့နယ်	ဈေးအမည်	ဆိုင်ခန်း အရေအတွက်	နိုင်ငံပိုင်	ပုဂ္ဂလိကပိုင်	တည်နေရာ
-----	----------	---------	-----------------------	--------------	---------------	---------

၁	မြောင်းမြ	မြို့မဈေး	၆၈၅	နိုင်ငံပိုင်	-	(၂)ရပ်ကွက်
၂		လှိုင်မင်္ဂလာ	၇၉	။	-	။
၃		ပုလဲမြဈေး	၃	။	-	။
၄		ကူးတို့ဈေး	၁၀၅	။	-	။
၅		အောင်ဆန်း	၉၄	။	-	။
၆		ညောင်ပင်လေး	၁၁၁	။	-	။
၇		ညောင်ပင်ကြီး	၁၃၈	။	-	။
၈		မြသာယာ	၃၂၃	။	-	။
၉		ဆိတ်/ အမဲ	၅	။	-	။
၁၀		မြမာလာ	၂၁	။	-	(၄)ရပ်ကွက်
၁၁		အာရောဂျုံ	၁၁	။	-	။
၁၂		ဧရာဝတီဆိပ်	၆	။	-	။
၁၃		လယ်ယာသုံး	၉၇	။	-	(၅)ရပ်ကွက်
၁၄		အမျိုးသား	၇၀	။	-	(၉)ရပ်ကွက်
၁၅		ဘုရားချောင်း	၁၀၃	။	-	မြရတနာ
၁၆		လမ်းဘေး ဆိုင်ခန်း	၁၂	။	-	(၁/၂/၈) ရပ်ကွက်
မြို့နယ်ချုပ်			၁၈၆၃			

(ခ) သောက်သုံးရေရရှိရေးလုပ်ငန်း

စဉ်	မြို့နယ်	စက်ရုံ အမည်	တည် နေရာ	အမျိုး အစား	တစ်ရက် ထုတ်လုပ်မှု (ဂါလံ)	ဖြန့်ဖြူးနိုင်မှု (အိမ်ခြေ)
၁	မြောင်းမြ	မရှိပါ။	-	-	-	-
မြို့နယ်ချုပ်			-	-	-	-

(ဂ) သန့်ရှင်းရေးလုပ်ငန်း

စဉ်	မြို့နယ်	သန့်ရှင်းရေးသုံးစက်ကိရိယာများ(စီး)				လုပ်သားဦးရေ
		သန့်ရှင်းရေး ယာဉ်	မိလ္လာယာဉ်	ဖုံစုပ်စက်	ရေစုပ်စက်	
၁	မြောင်းမြ	၅	၁	-	၁	၃၇
မြို့နယ်ချုပ်		၅	၁	-	၁	၃၇

(ဃ) လမ်း/တံတားလုပ်ငန်း

(၁) လမ်းလုပ်ငန်း

စဉ်	မြို့နယ်	လမ်းပေါင်း (လမ်း)	စုစုပေါင်းလမ်းအရှည် (မိုင်)	ကတ္တရာလမ်းပေါင်း		ကျောက်ခင်းလမ်းပေါင်း		မြေသားလမ်းပေါင်း	
				လမ်း	မိုင်	လမ်း	မိုင်	လမ်း	မိုင်
၁	မြောင်းမြ	၁၉	၃.၈၄	၁၇	၃.၅၅	၁	၀.၁၉	၁	၀.၁
မြို့နယ်ချုပ်		၁၉	၃.၈၄	၁၇	၃.၅၅	၁	၀.၁၉	၁	၀.၁

(၂) တံတားလုပ်ငန်း

စဉ်	မြို့နယ်	တံတားပေါင်း(စင်း)				
		သံ	ကွန်ကရစ်	အုတ်	သစ်သား	ပေါင်း
၁	မြောင်းမြ	-	၁၂	-	-	၁၂
မြို့နယ်ချုပ်		-	၁၂	-	-	၁၂

(၃) လမ်းတံတားသုံးစက်ကိရိယာများ

စဉ်	မြို့နယ်	လမ်းတံတားသုံးစက်ကိရိယာများ				လုပ်သားဦးရေ
		မြေထိုးစက်	မြေကော်စက်	မြေကြိတ်စက်	မြေသယ်ယာဉ်	
၁	မြောင်းမြ	-	၁	-	-	-
မြို့နယ်ချုပ်		-	၁	-	-	-

ပုံနှိပ်လုပ်ငန်းနှင့် မီဒီယာလုပ်ငန်းများ

၃၆။ မြောင်းမြမြို့နယ်တွင်ရှိသော ပုံနှိပ်တိုက်နှင့် မီဒီယာလုပ်ငန်း များမှာ အောက်ပါအတိုင်း ဖြစ်ပါသည်-

(က) ပုံနှိပ်လုပ်ငန်းနှင့် တေးသံသွင်း၊ ဗီဒီယို

စဉ်	မြို့နယ်	ပုံနှိပ်စက်		ကွန်ပျူတာ	မိတ္တူ	တေးသံသွင်း	ဗီဒီယို
		နိုင်ငံပိုင်	ပုဂ္ဂလိကပိုင်				
၁	မြောင်းမြ	-	၁	၁၂	၁၂	-	၁၀

မြို့နယ်ချုပ်	-	၁	၁၂	၁၂	-	၁၀
---------------	---	---	----	----	---	----

(ခ) မီဒီယာလုပ်ငန်းများ

စဉ်	မြို့နယ်	သတင်းစာအမည်	တစ်လဖြန့် စောင်ရေ	ဂျာနယ်အမည်	တစ်လဖြန့် စောင်ရေ
၁	မြောင်းမြ	မြန်မာ့အလင်း	၁၄၃၀		
၂		ကြေးမုံ	၁၁၇၀		
၃				ဒို့ကျေးရွာ	၃၀၀
၄				ပြည်မြန်မာ	၈၀
၅				သံတော်ဆင့်	၈၀
၆				ရွှေသွေး	၆၀
၇				ဒီလှိုင်း	၆၀
၈				အင်ဘွိုင်း	၆၀
၉				အခွင့်အလမ်း	၆၀
၁၀				အလင်းတန်း	၈၀
၁၁				ပေါ်ပြူလာ	၁၀၀
၁၂				နံပတ်ဝမ်း	၁၅၀
၁၃				နိုင်တီးမိနစ်	၁၂၀
၁၄				အင်အား	၅၀
၁၅				အလဲဗင်း	၈၀
၁၆				စပေါ့စ်တိုင်း	၁၀၀
၁၇				ယူရိုစပေါ့စ်	၇၀
၁၈				ဖက်စ်အလဲဗင်း	၈၀
၁၉				7 Day New	၁၂၀

၃၅

စဉ်	မြို့နယ်	သတင်းစာအမည်	တစ်လဖြန့် စောင်ရေ	ဂျာနယ်အမည်	တစ်လဖြန့် စောင်ရေ
၂၀				Weekly Eleven	၁၂၀
၂၁				Good Health	၈၀
၂၂				Health Digest	၆၀
	မြို့နယ်ချုပ်		၂၆၀၀		၁၉၁၀

ပြည်တွင်းအသားတင်ထုတ်လုပ်မှုနှင့်ဝန်ဆောင်မှုတန်ဖိုး

၃၇။ မြောင်းမြမြို့နယ်၏ ပြည်တွင်းအသားတင်ထုတ်လုပ်မှုနှင့် ဝန်ဆောင်မှုတန်ဖိုးကို အောက်ပါအတိုင်း ဖော်ပြအပ်ပါသည်-

ကျပ်သန်းပေါင်း

စဉ်	အကြောင်းအရာ	၂၀၁၇-၂၀၁၈ အသားတင် ထုတ်လုပ်မှု တန်ဖိုး	၂၀၁၈- ၂၀၁၉ ရည်မှန်းချက် တန်ဖိုး	၂၀၁၈-၂၀၁၉ခုနှစ် ဆောင်ရွက်နိုင်မှု		
				တန်ဖိုး	အကောင် အထည် ဖော်နိုင်မှု	တိုး တက်မှု %
၁	ထုတ်လုပ်မှုတန်ဖိုး	၂၂၂၁၇၁.၄	၂၃၁၂၇၁.၅	၂၃၁၇၉၂.၅	၁၀၀.၂	၄.၃
၂	ဝန်ဆောင်မှု	၁၂၀၅၆၇.၃	၁၃၀၅၇၄.၇	၁၃၀၈၃၃.၉	၁၀၀.၂	၈.၅
၃	ကုန်သွယ်မှုတန်ဖိုး	၅၃၀၆၅.၉	၅၈၇၃၈.၅	၅၈၇၅၈.၈	၁၀၀.၀	၁၀.၇
၄	အသားတင်ထုတ်လုပ် မှုနှင့် ဝန်ဆောင်မှု တန်ဖိုး	၃၉၅၈၀၄.၆	၄၂၀၅၈၄.၇	၄၂၁၃၈၅.၂	၁၀၀.၂	၆.၅

လူတစ်ဦးချင်းဝင်ငွေ

၃၈။ မြောင်းမြမြို့နယ်၏ တစ်ဦးချင်းဝင်ငွေကို အောက်ပါအတိုင်း ဖော်ပြအပ်ပါသည်-

စဉ်	၂၀၁၆-၁၇	၂၀၁၇-၁၈	၂၀၁၈-၁၉
၁	၁၂၇၇၇၁၉	၁၃၅၅၈၄၀	-

၃၆

အသက်မွေးဝမ်းကျောင်းလုပ်ငန်းအလိုက် အလုပ်လုပ်သူဦးရေ

၃၉။ မြောင်းမြမြို့နယ်၏ အသက်မွေးဝမ်းကျောင်းလုပ်ငန်းအလိုက် အလုပ်လုပ်ကိုင်သူဦးရေမှာ အောက်ပါ အတိုင်းဖြစ်ပါသည်-

စဉ်	မြို့နယ်	အစိုးရဝန်ထမ်း	ဝန်ဆောင်မှု	စိုက်ပျိုးရေး	မွေးမြူရေး	အရောင်း အဝယ်	စက်မှုလက်မှု	ရေလုပ်ငန်း	ကျွန်း	အခြား	စုစုပေါင်း
၁	မြို့နယ်	၄၅၃၇	၆၄၁၈	၇၂၁၆	၃၆၁၄	၁၂၇၆၈	၁၂၅၈	၃၇၂၁	၈၆၆၄	၅၁၁၈	၅၂၉၁၄

မြို့နယ်ချုပ်	၄၅၃၇	၆၄၁၈	၇၂၆	၃၆၁၄	၁၂၇၆၈	၁၂၅၈	၃၇၂၁	၈၂၆၄	၅၁၁၈	၂၅၁၄
---------------	------	------	-----	------	-------	------	------	------	------	------

အလုပ်လုပ်နိုင်သူဦးရေနှင့် အလုပ်လက်မဲ့ဦးရေ

၄၀။ မြောင်းမြမြို့နယ်တွင်ရှိသော အလုပ်လုပ်နိုင်သူဦးရေနှင့် အလုပ်လက်မဲ့နှုန်းကို အောက်ပါအတိုင်း ဖော်ပြအပ်ပါသည်-

စဉ်	မြို့နယ်	အလုပ်လုပ်နိုင်သူဦးရေ	လုပ်ငန်းခွင်ရှိလုပ်သား ဦးရေ	အလုပ်လက်မဲ့ ဦးရေ	အလုပ်လက်မဲ့ ရာခိုင်နှုန်း
၁	မြောင်းမြ	၂၃၂၆၀၂	၂၁၅၂၆၀	၁၇၃၄၂	၇.၄၅
မြို့နယ်ချုပ်		၂၃၂၆၀၂	၂၁၅၂၆၀	၁၇၃၄၂	၇.၄၅

၃၇

အခန်း(၇)

လူမှုရေးဆိုင်ရာအချက်အလက်များ

ပညာရေးကဏ္ဍ

၄၁။ မြောင်းမြမြို့နယ်တွင်ရှိသော ပညာရေးဆိုင်ရာ အချက်အလက်များမှာ အောက်ပါအတိုင်း ဖော်ပြအပ်ပါသည်-

(က) အဆင့်မြင့်ပညာ

စဉ်	တက္ကသိုလ်/ ကောလိပ်/ သိပ္ပံကျောင်း အမည်	တည်နေရာ	အကျယ်အဝန်း (ဧက)	ဆရာ/ ဆရာမ ဦးရေ	ကျောင်းသား/ သူ ဦးရေ	ဆရာနှင့် ကျောင်းသား အချိုး
၁	ပညာရေး	မြကန်သာ	၁၉၃.၀၈	၇၄	၅၁၈	၁:၇

	ကောလိပ်	ရပ်ကွက်				
၂	စိုက်သိပ္ပံ	မြကန်သာ ရပ်ကွက်	၁၈၈.၅	၂၆	၄၇၄	၁:၁၈
မြို့နယ်ချုပ်				၁၀၀	၉၉၂	၁:၁၀

(ခ) အခြေခံပညာ

(၁) အထကကျောင်းများ

စဉ်	ကျောင်း အမည်	တည်နေရာ	အကျယ်အဝန်း (ဧက)	ဆရာ/ ဆရာမ ဦးရေ	ကျောင်းသား/သူ ဦးရေ	ဆရာနှင့် ကျောင်းသား အချိုး
၁	အထက-၁	(၄)ရပ်ကွက်	၄.၄၉၇	၅၉	၁၇၁၅	၁:၂၉
၂	အထက-၂	ရေတွင်းရေကန်	၁၁.၁၈	၃၇	၁၁၄၃	၁:၃၁
၃	အထက-၃	(၆)ရပ်ကွက်	၁.၈၀၄	၂၉	၉၂၁	၁:၃၂
၄	အထက-၄	မြကန်သာ	၆.၉၇	၃၈	၁၀၈၇	၁:၂၉
၅	အထက-၅	(၃)ရပ်ကွက်	၇.၇၄၈	၂၈	၆၂၄	၁:၂၂
၆	အထက-၆	(၅)ရပ်ကွက်	၂.၁၀၈	၄၄	၁၃၀၀	၁:၃၀
၇	အထက-၇	မြစန္ဒာ	၆.၁၁	၅၀	၁၈၁၁	၁:၃၆
၈	အထက- ဂုန်နီစက်ရုံ	မုဆိုးကွင်းကျေးရွာ	၆.၂၁	၃၇	၁၂၈၀	၁:၃၅
၉	အထက- (သိလ္လာ)	သိလ္လာကျေးရွာ	၁၂.၂၇	၃၂	၉၁၀	၁:၂၈

၃၈

စဉ်	ကျောင်း အမည်	တည်နေရာ	အကျယ်အဝန်း (ဧက)	ဆရာ/ ဆရာမ ဦးရေ	ကျောင်းသား/သူ ဦးရေ	ဆရာနှင့် ကျောင်းသား အချိုး
၁၀	အထက (ကဝက်)	ကဝက်ကျေးရွာ	၁၄.၁၉	၁၉	၆၂၀	၁:၃၃
၁၁	အထက (စခန်းကြီး)	စခန်းကြီးကျေးရွာ	၅.၀၆	၂၉	၉၆၂	၁:၃၃
၁၂	အထက (မဒွေချောင်း)	မဒွေချောင်း	၁၀.၅	၂၅	၄၉၁	၁:၂၀
၁၃	အထက- တောင်ပေါ်စု	တောင်ပေါ်စု	၇.၀၃	၂၅	၉၉၁	၁:၄၀
၁၄	အထက- ပြင်ရွာ	ပြင်ရွာ	၁၀	၃၀	၁၀၆၇	၁:၃၆
၁၅	အထက- ကံကြီး	ကံကြီးကျေးရွာ	၁၅	၂၆	၇၇၉	၁:၃၀

၁၆	အထက- စကမြား	စကမြားကျေးရွာ	၃.၆	၂၈	၈၅၄	၁:၃၁
၁၇	အထက- ကွမ်းခြံကြီး	ကွမ်းခြံကြီး ကျေးရွာ	၈.၀၃	၃၀	၆၁၁	၁:၂၀
၁၈	အထက- ရေကျော်	ရေကျော်ကျေးရွာ	၃.၉၃	၂၈	၉၂၉	၁:၃၃
၁၉	အထက- လူတော်	လူတော်ကျေးရွာ	၅	၂၄	၆၆၇	၁:၂၈
၂၀	အထက- ငါးမြင်းချောင်း (တူး)	ငါးမြင်းချောင်း ကျေးရွာ	၅.၄၄	၂၅	၈၁၆	၁:၃၃
မြို့နယ်ချုပ်			၁၄၆.၆၇၇	၆၄၃	၁၉၅၇၈	၁:၃၀

(၂) အထကကျောင်းခွဲများ

စဉ်	ကျောင်း အမည်	တည်နေရာ	အကျယ်အဝန်း (ဧက)	ဆရာ/ ဆရာမ ဦးရေ	ကျောင်းသား/ သူဦးရေ	ဆရာနှင့် ကျောင်းသား အချိုး
၁	အထက(ခွဲ) အလက(၁)	(၃)ရပ်ကွက်	၄.၉၆၂	၂၇	၇၀၉	၁:၂၆

၃၉

စဉ်	ကျောင်း အမည်	တည်နေရာ	အကျယ်အဝန်း (ဧက)	ဆရာ/ ဆရာမ ဦးရေ	ကျောင်းသား/ သူဦးရေ	ဆရာနှင့် ကျောင်းသား အချိုး
၂	အထက(ခွဲ) ဆင်ကူး	ဆင်ကူး	၄.၅၀၀	၁၉	၅၉၇	၁:၃၁
၃	အထက(ခွဲ) ရှမ်းရေကျော်	ရှမ်းရေကျော်	၄.၇၂၀	၂၀	၅၂၁	၁:၂၆
၄	အထက(ခွဲ) ရန်မနိုင်	ရန်မနိုင်	၃.၀၄၀	၁၉	၅၀၈	၁:၂၇
၅	အထက(ခွဲ) ခွေးလေးကြီး	ခွေးလေးကြီး	၇.၉၄၀	၂၀	၆၅၉	၁:၃၃
၆	အထက(ခွဲ) ဝဲကလေး	ဝဲကလေး	၂.၄၅၀	၂၁	၆၂၆	၁:၃၀
၇	အထက(ခွဲ) မဒေါပင်	မဒေါပင်	၂.၂၉၀	၁၉	၃၀၉	၁:၁၆
၈	အထက(ခွဲ) ကဒက်ကွင်း	ကဒက်ကွင်း	၃.၂၄၀	၂၀	၅၁၅	၁:၂၆

၉	အထက(ခွဲ) မြို့ဟောင်း	မြို့ဟောင်း	၀.၂၂၀	၂၃	၆၅၅	၁:၂၈
၁၀	အထက(ခွဲ) ငှအိုင်	ငှအိုင်	၁.၃၈၀	၂၀	၅၀၅	၁:၂၅
၁၁	အထက(ခွဲ) မြင်ကကွင်း	မြင်ကကွင်း	၄.၉၀၀	၂၀	၆၀၅	၁:၃၀
မြို့နယ်ချုပ်			၃၉.၆၄၂	၂၂၈	၆၂၀၉	၁:၂၇

(၃) အလကကျောင်းများ

စဉ်	ကျောင်း အမည်	တည်နေရာ	အကျယ် အဝန်း (ဧက)	ဆရာ/ ဆရာမ ဦးရေ	ကျောင်းသား / သူဦးရေ	ဆရာနှင့် ကျောင်းသား အချိုး
၁	အလက(၃)	သမ္ဘာန်ချိုင့်	၆.၂၄၀	၁၃	၂၆၁	၁:၂၀
၂	အလက(၄)	ဘုရားငှတ္တိရှမ်းစု	၇.၀၀၀	၁၄	၁၈၄	၁:၁၃
၃	အလက(ဒဂုံမေ)	ဒဂုံမေ	၀.၈၈၀	၁၂	၁၄၀	၁:၁၂
၄	အလက (သိလ္လာဂါတ်စု)	သိလ္လာဂါတ်စု	၅.၅၀၀	၁၂	၂၂၄	၁:၁၉

၄၀

စဉ်	ကျောင်း အမည်	တည်နေရာ	အကျယ် အဝန်း (ဧက)	ဆရာ/ ဆရာမ ဦးရေ	ကျောင်းသား / သူဦးရေ	ဆရာနှင့် ကျောင်းသား အချိုး
၅	အလက (နတ်စင်ချောင်း)	နတ်စင်ချောင်း	၂.၂၅၀	၁၃	၃၅၄	၁:၂၇
၆	အလက (ထုံးဘိုဗိုင်းဖြူ)	ထုံးဘိုဗိုင်းဖြူ	၀.၇၀၀	၁၀	၁၃၈	၁:၁၄
၇	အလက (ငါးရာဘို)	ငါးရာဘို	၁.၂၂၀	၁၂	၂၉၇	၁:၂၅
၈	အလက (သပြေပင်ဆိပ်)	သပြေပင်ဆိပ်	၁.၇၁၀	၁၂	၃၂၃	၁:၂၇
၉	အလက (မဲကျော်)	မဲကျော်	၀.၈၉၀	၁၂	၃၂၃	၁:၂၇
၁၀	အလက (ကျောက်စရစ်ကုန်း)	ကျောက်စရစ်ကုန်း	၄.၀၂၀	၁၂	၁၉၀	၁:၁၆
၁၁	အလက (တွဲတွဲကူး(ဘူ))	တွဲတွဲကူး	၁.၁၂၀	၁၄	၄၅၀	၁:၃၂
၁၂	အလက (ပွတ်ခရိုင်)	ပွတ်ခရိုင်	၁.၂၄၀	၁၃	၂၈၂	၁:၂၂

၁၃	အလက (ပိုးလောင်းဝ)	ပိုးလောင်းဝ	၁.၆၃၀	၁၃	၂၆၆	၁:၂၀
	မြို့နယ်ချုပ်		၃၄.၄၀၀	၁၆၂	၃၄၃၂	၁:၂၁

(၄) အလကကျောင်းခွဲများ

စဉ်	ကျောင်း အမည်	တည်နေရာ	အကျယ်အဝန်း (ဧက)	ဆရာ/ ဆရာမ ဦးရေ	ကျောင်းသား/ သူဦးရေ	ဆရာနှင့် ကျောင်းသား အချိုး
၁	အလက(ခွဲ) (မရမ်းကုန်းရွာသစ်)	မရမ်းကုန်း	၀.၆၂၀	၁၁	၃၇၁	၁:၃၄
၂	အလက(ခွဲ) မွေတော်တယ်ချောင်း	တယ်ချောင်း	၀.၇၆၀	၁၃	၂၃၂	၁:၁၈
၃	အလက(ခွဲ) သာယာကုန်း	သာယာကုန်း	၀.၅၈၀	၁၀	၂၅၆	၁:၂၆

၄၁

စဉ်	ကျောင်း အမည်	တည်နေရာ	အကျယ်အဝန်း (ဧက)	ဆရာ/ ဆရာမ ဦးရေ	ကျောင်းသား/ သူဦးရေ	ဆရာနှင့် ကျောင်းသား အချိုး
၄	အလက(ခွဲ) ကညင်ကုန်း	ကညင်ကုန်း (တောင်)	၂.၅၀၀	၇	၂၂၆	၁:၃၂
၅	အလက(ခွဲ) ထုံးဘိုမိချောင်းအိုင်	ထုံးဘို မိချောင်းအိုင်	၃.၀၀၀	၁၀	၁၄၄	၁:၁၄
၆	အလက(ခွဲ) ညောင်ချောင်းလေး	ညောင်ချောင်း လေး	၀.၆၈၀	၈	၃၅၀	၁:၄၄
၇	အလက(ခွဲ) တံခွန်တိုင်(ကရင်)	တံခွန်တိုင်	၀.၆၅၀	၁၁	၂၈၀	၁:၂၅
၈	အလက(ခွဲ) စက်ကုန်း	စက်ကုန်း	၁.၅၀၀	၁၄	၁၅၉	၁:၁၁
၉	အလက(ခွဲ) ဗမော်သုံးခွ	ဗမော်သုံးခွ	၀.၆၃၀	၁၁	၁၆၄	၁:၁၅
၁၀	အလက(ခွဲ) တောင်ကလေး	တောင်ကလေး	၁.၉၁၀	၁၁	၂၃၀	၁:၂၁
၁၁	အလက(ခွဲ) ငါးမြင်းချောင်း	ငါးမြင်းချောင်း	၂.၈၅၀	၁၁	၁၅၇	၁:၁၄
၁၂	အလက(ခွဲ) အုန်းပင်	အုန်းပင်	၀.၉၀၀	၁၀	၁၆၁	၁:၁၆
၁၃	အလက(ခွဲ)	ကညင်ကိုင်း	၂.၅၀၀	၁၀	၃၈၀	၁:၃၈

	ကညင်ကိုင်း					
၁၄	အလက(ခွဲ) ကျွဲခြံ	ကျွဲခြံ	၀.၅၃၀	၁၁	၂၄၀	၁:၂၂
၁၅	အလက(ခွဲ) ရှမ်းချောင်း	ရှမ်းချောင်း	၀.၁၅၀	၁၁	၃၇၃	၁:၃၄
၁၆	အလက(ခွဲ) နာနတ်တောင်	နာနတ်တောင်	၁.၃၄၀	၁၃	၃၄၂	၁:၂၆
၁၇	အလက(ခွဲ) (ပကိတ်ကြီး)	ပကိတ်ကြီး	၁.၁၉၀	၁၀	၁၉၁	၁:၁၉
၁၈	အလက(ခွဲ) ပြင်ပုံ	ပြင်ပုံ	၁.၁၇၀	၁၀	၂၉၂	၁:၂၉
၁၉	အလက(ခွဲ)ကွင်းကလေး	ကွင်းကလေး	၀.၇၀၀	၁၃	၄၄၅	၁:၃၄

၄၂

စဉ်	ကျောင်း အမည်	တည်နေရာ	အကျယ်အဝန်း (ဧက)	ဆရာ/ ဆရာမ ဦးရေ	ကျောင်းသား/ သူဦးရေ	ဆရာနှင့် ကျောင်းသား အချိုး
၂၀	အလက(ခွဲ) (ကဝက်ရွာသစ်)	ရွာသစ်	၀.၄၆၀	၁၀	၁၅၃	၁:၁၅
၂၁	အလက(ခွဲ) ရေကျော်ကုန်း	ရေကျော်ကုန်း	၂.၁၀၀	၁၀	၂၉၇	၁:၃၀
၂၂	အလက(ခွဲ) (ငှက်ပျောတော)	ငှက်ပျောတော	၀.၈၀၀	၁၀	၂၄၄	၁:၂၄
၂၃	အလက(ခွဲ) (ကျွန်းဒိတ်)	ကျွန်းဒိတ်	၀.၇၃၀	၁၀	၁၆၄	၁:၁၆
၂၄	အလက(ခွဲ) (ဝါးနွယ်ချောင်း)	ဝါးနွယ်ချောင်း	၀.၃၅၀	၁၁	၂၃၂	၁:၂၁
၂၅	အလက(ခွဲ) (လင်းဒိုင်းလက်ပံ)	လင်းဒိုင်းလက်ပံ	၀.၃၅၀	၁၀	၂၇၈	၁:၂၈
၂၆	အလက(ခွဲ) (ကျုံတာမုဆိုးမ)	ကျုံတာဝ	၁.၀၁၀	၉	၁၂၉	၁:၁၄
၂၇	အလက(ခွဲ) ကွမ်းသီးပင်ဆိပ်	ကွမ်းသီးပင်ဆိပ်	၀.၃၇၀	၁၀	၃၀၇	၁:၃၁
၂၈	အလက(ခွဲ) (လိပ်ကမ္ဘာ)	လိပ်ကမ္ဘာ	၁.၀၅၀	၁၀	၁၅၁	၁:၁၅
၂၉	အလက(ခွဲ) (တောင်ဒီးအလယ်စု)	တောင်ဒီး	၀.၇၆၀	၁၀	၁၈၄	၁:၁၈
၃၀	အလက(ခွဲ) (ဝါးဘိုတောင်)	ဝါးဘိုတောင်	၀.၅၀၀	၁၀	၂၂၄	၁:၂၂
၃၁	အလက(ခွဲ) (မကျိုးချောင်း)	မကျိုးချောင်း	၀.၄၀၀	၁၀	၁၉၆	၁:၂၀

၃၂	အလက(ခွဲ) (ပေကုန်း)	ပေကုန်း	၁.၈၀၀	၁၁	၂၇၁	၁:၂၅
၃၃	အလက(ခွဲ) ညောင်တောစု	ညောင်တောစု	၁.၀၀၀	၁၀	၈၈	၁:၉
၃၄	အလက(ခွဲ) (ကျောင်းသစ်)	ကျောင်းသစ်	၀.၆၃၀	၁၀	၂၂၉	၁:၂၃
မြို့နယ်ချုပ်			၃၆.၄၇၀	၃၅၆	၈၁၄၀	၁:၂၃

၄၃

(၅) မူလတန်းလွန်ကျောင်းများ

စဉ်	မြို့နယ်	ကျောင်း အရေအတွက်	ဆရာ/ ဆရာမ ဦးရေ	ကျောင်းသား/ သူဦးရေ	ဆရာနှင့် ကျောင်းသား အချိုး
၁	မြောင်းမြ	၂၇	၂၂၂	၅၄၁၅	၁:၂၄
မြို့နယ်ချုပ်		၂၇	၂၂၂	၅၄၁၅	၁:၂၄

(၆) အမကကျောင်းများ

စဉ်	ကျောင်း အရေအတွက်	ဆရာ/ ဆရာမဦးရေ	ကျောင်းသား/ သူ ဦးရေ	ဆရာနှင့် ကျောင်းသားအချိုး
၁	၂၂၃	၉၇၉	၁၅၇၁၅	၁:၁၆

(ဂ) မူလတန်းကြိုကျောင်း

စဉ်	ကျောင်းအမည်	တည်နေရာ	ဆရာ/ ဆရာမ ဦးရေ	ကျောင်းသား/ သူဦးရေ	အချိုး
၁	အထက-၁	(၄)ရပ်ကွက်	၄	၁၀၄	၁:၂၆
၂	အမက(ရဲဝန်း)	(၄)ရပ်ကွက်	၁	၂	၁:၂
၃	အမက (မရမ်းကုန်းရွာမ)	မရမ်းကုန်း	၁	၁၆	၁:၁၆
မြို့နယ်ချုပ်			၆	၁၂၂	၁:၂၀

(ဃ) ဘုန်းတော်ကြီးသင် ပညာရေးကျောင်း

စဉ်	ကျောင်းအမည်	တည်နေရာ	ဆရာ/ ဆရာမ ဦးရေ	ကျောင်းသား/ သူဦးရေ	အချိုး
၁	စိတ္တသုခ	(၁၀)ရပ်ကွက်	၂	၁၆	၁:၈

၂	အောင်တော်မူ	သရောဘုန်း	၅	၁၀၂	၁:၂၀
၃	မွေတော်	မွေတော်	၃	၅၇	၁:၁၉
၄	ရတနာသိင်္ဂီ	ကံ့ကော်မြိုင်	၄	၄၈	၁:၁၂
မြို့နယ်ချုပ်			၁၄	၂၂၃	၁:၁၆

၄၄

(င) ကျောင်းနေအရွယ်ကလေးများ ကျောင်းအပ်နှံမှု

စဉ်	မြို့နယ်/ မြို့	(၅)နှစ်ပြည့်ကလေး			ကျောင်းအပ်နှံမှု			ကျောင်းအပ်နှံမှု %
		ကျား	မ	ပေါင်း	ကျား	မ	ပေါင်း	
၁	မြောင်းမြ	၂၅၁၁	၂၅၂၈	၅၀၃၉	၂၄၂၃	၂၄၃၆	၄၈၅၉	၉၆.၄၂%
မြို့နယ်ချုပ်		၂၅၁၁	၂၅၂၈	၅၀၃၉	၂၄၂၃	၂၄၃၆	၄၈၅၉	၉၆.၄၂%

(စ) တက္ကသိုလ်ဝင်တန်း အောင်မြင်မှု

စဉ်	မြို့နယ်	၂၀၁၇-၂၀၁၈ခုနှစ်				၂၀၁၈-၂၀၁၉ ခုနှစ်			
		စာရင်းရှိ	ဖြေဆို	အောင်မြင်	%	စာရင်းရှိ	ဖြေဆို	အောင်မြင်	%
၁	မြောင်းမြ	၅၁၂၃	၄၆၆၀	၁၃၆၂	၂၉.၂၃	၅၂၈၀	၄၉၆၀	၁၃၀၄	၂၆.၂၉
မြို့နယ်ချုပ်		၅၁၂၃	၄၆၆၀	၁၃၆၂	၂၉.၂၃	၅၂၈၀	၄၉၆၀	၁၃၀၄	၂၆.၂၉

(ဆ) စာတတ်မြောက်မှုရာနှုန်း

စဉ်	မြို့နယ်	မြို့နယ်လူဦးရေ	(၁၅)နှစ်အထက်လူဦးရေ	စာတတ်မြောက်ဦးရေ	စာတတ်မြောက်မှုနှုန်း
၁	မြောင်းမြ	၃၀၄၅၉၁	၂၁၀၅၉၆	၂၁၀၅၆၆	၉၉.၉၉
မြို့နယ်ချုပ်		၃၀၄၅၉၁	၂၁၀၅၉၆	၂၁၀၅၆၆	၉၉.၉၉

(ဇ) သင်ကြားမှု၊ သင်ယူမှု၊ အထောက်အကူပြု စာသင်ခန်းများဖွင့်လှစ်နိုင်မှုအခြေအနေ

(၁) အထက်ကျောင်းများ

စဉ်	မြို့နယ်	အထက်တန်းကျောင်း					
		စာရင်းရှိ	Media တပ်ပြီး	3PLT တပ်ပြီး	2PLT တပ်ပြီး	1PLT တပ်ပြီး	ပေါင်း
၁	မြို့နယ်	၃၁	၄	၁၆	၁၀	၁	၃၁
မြို့နယ်ချုပ်		၃၁	၄	၁၆	၁၀	၁	၃၁

(၂) အလက ကျောင်းများ

စဉ်	မြို့နယ်	အလယ်တန်းကျောင်း					ပေါင်း
		စာရင်းရှိ	Media တပ်ပြီး	3PLT တပ်ပြီး	2PLT တပ်ပြီး	1PLT တပ်ပြီး	
၁	မြောင်းမြ	၈၃	-	၂	၄	၇၇	၈၃
	မြို့နယ်ချုပ်	၈၃	-	၂	၄	၇၇	၈၃

၄၅

(၃) အမကကျောင်းများ

စဉ်	မြို့နယ်	မူလတန်းကျောင်း					ပေါင်း
		စာရင်းရှိ	Media တပ်ပြီး	3PLT တပ်ပြီး	2PLT တပ်ပြီး	1PLT တပ်ပြီး	
၁	မြောင်းမြ	၂၁၄	-	-	-	၂၁၄	၂၁၄
	မြို့နယ်ချုပ်	၂၁၄	-	-	-	၂၁၄	၂၁၄

(ဈ) စာကြည့်တိုက်များ ဖွင့်လှစ်နိုင်မှု

စဉ်	မြို့နယ်	အုပ်ချုပ်ရေး	ပညာရေး	ပြန်ဆက်	ဘုန်းကြီးကျောင်း	အခြား	ပေါင်း
၁	မြောင်းမြ	-	၂၈၀	၁၈	-	၁	၂၉၉
	မြို့နယ်ချုပ်	-	၂၈၀	၁၈	-	၁	၂၉၉

ကျန်းမာရေးကဏ္ဍ

၄၂။ မြောင်းမြမြို့နယ်၏ ကျန်းမာရေးကဏ္ဍဆိုင်ရာ အချက်အလက်များမှာ အောက်ပါအတိုင်း ဖြစ်ပါသည်-

(က) ဆေးရုံများ

စဉ်	ဆေးရုံအမည်	တည်နေရာ	အစိုးရ/ ပုဂ္ဂလိက	ကုတင်အရေအတွက်
၁	ကုတင်(၂၀၀)ဆံ့ဆေးရုံ	(၄)ရပ်ကွက်	အစိုးရ	၂၀၀
၂	အောင်ဆေးရုံ	(၅)ရပ်ကွက်	ပုဂ္ဂလိက	၁၆
၃	ထူးဆေးရုံ	(၅)ရပ်ကွက်	ပုဂ္ဂလိက	၁၆
	မြို့နယ်ချုပ်	(၃)ရုံ		၂၂၂

(ခ) ဆေးပေးခန်းများ

စဉ်	ဆေးပေးခန်းအမည်	တည်နေရာ	အစိုးရ/ ပုဂ္ဂလိက	ကုသသည့်ရောဂါအမျိုးအစား
၁	Dr.အောင်နိုင်	(၄)ရပ်ကွက်	ပုဂ္ဂလိက	အထွေထွေ
၂	သပြေဖြူ	(၄)ရပ်ကွက်	ပုဂ္ဂလိက	အထွေထွေ

၃	တော်ဝင်	(၂)ရပ်ကွက်	ပုဂ္ဂလိက	အထွေထွေ
၄	သမာဓိ	မုဆိုးကွင်း	ပုဂ္ဂလိက	အထွေထွေ
၅	Dr.ခင်စိုးစိုးကြွယ်	(၄)ရပ်ကွက်	ပုဂ္ဂလိက	အထွေထွေ
၆	Dr.ဖြိုးသုမ္မန်	မြကန်သာ	ပုဂ္ဂလိက	အထွေထွေ

၄၆

စဉ်	ဆေးပေးခန်း အမည်	တည်နေရာ	အစိုးရ/ ပုဂ္ဂလိက	ကုသသည့် ရောဂါအမျိုးအစား
၇	Dr.စောဆယ်ထူး	မရမ်းကုန်း	ပုဂ္ဂလိက	အထွေထွေ
၈	Dr.ခင်ဇော်	မရမ်းကုန်း	ပုဂ္ဂလိက	အထွေထွေ
၉	အာယုဒါန	(၂)ရပ်ကွက်	ပုဂ္ဂလိက	အထွေထွေ
၁၀	ရဲပြည့်စုံ	(၆)ရပ်ကွက်	ပုဂ္ဂလိက	အထွေထွေ
၁၁	Dr.မျိုးမင်းစိုး	မြရတနာ	ပုဂ္ဂလိက	အထွေထွေ
၁၂	Dr.အောင်ပြည့်ဖြိုး	မြရတနာ	ပုဂ္ဂလိက	အထွေထွေ
၁၃	Dr.တင်တင်ဦး	သမ္ဘာန်ချိုင့်	ပုဂ္ဂလိက	အထွေထွေ
၁၄	Dr.သန်းလွင်	(၄)ရပ်ကွက်	ပုဂ္ဂလိက	သွားဆေးခန်း
၁၅	Dr.ဖြူလင်းသော်	သမ္ဘာန်ချိုင့်	ပုဂ္ဂလိက	အထွေထွေ
၁၆	Dr.ဖြိုးဆုမ္မန်	သမ္ဘာန်ချိုင့်	ပုဂ္ဂလိက	အထွေထွေ
၁၇	Dr.ရီရီချို	ဘုရားချောင်း	ပုဂ္ဂလိက	အထွေထွေ
၁၈	Dr.သန်းလင်းအောင်	(၅)ရပ်ကွက်	ပုဂ္ဂလိက	သွားဆေးခန်း
၁၉	Dr.စိုးသက်	(၄)ရပ်ကွက်	ပုဂ္ဂလိက	အထွေထွေ
၂၀	Dr.လှကြည်	(၁)ရပ်ကွက်	ပုဂ္ဂလိက	အထွေထွေ
၂၁	ကွမ်ရင်	(၂)ရပ်ကွက်	ပုဂ္ဂလိက	အထွေထွေ
၂၂	ဇေယျာဝင်း	(၄)ရပ်ကွက်	ပုဂ္ဂလိက	အထွေထွေ
	မြို့နယ်ချုပ်	(၂၂) ခု		

(ဂ) ကျေးလက်ကျန်းမာရေးဌာန/ဌာနခွဲ

စဉ်	ကျေးလက်ကျန်းမာရေး			တည်နေရာ
	ဌာနအမည်	စဉ်	ဌာနခွဲအမည်	
၁	ရေကျော်	၁	ဘူဒင်းကွင်း	ဘူဒင်းကွင်းရေကျော် ကျေးရွာအုပ်စု
		၂	ရေကျော်တို	
		၃	တုံတုံကူး(ပမ္မဝတီ)	
		၄	ပိုးလောင်းဝ	
		၅	မဲကျော်	
		၆	သစ်ပုတ်ကလေး	

၄၇

စဉ်	ကျေးလက်ကျန်းမာရေး			တည်နေရာ
	ဌာနအမည်	စဉ်	ဌာနခွဲအမည်	
၂	စက်ကုန်း	၁	သဇင်ကုန်းလေး	ရေငန်းကျေးရွာအုပ်စု
		၂	ကုန်းသာ	
		၃	တောင်ဒီး	
		၄	ဆင်ကူး	
		၅	ကျားကွင်း	
		၆	ကဒက်ကွင်း	
		၇	ငါးမြင်းချောင်း	
၃	ဂါတ်စု	၁	ဆောင်ပုံ	သိလ္လာဂါတ်စု
		၂	ကမ်းနီ	
		၃	တံခွန်တိုင်	
		၄	ဦးထုပ်ကွင်း	
		၅	ဝါးဘိုတောင်	
		၆	တောင်ပေါ်စု	
၄	စကမြား	၁	မဒေါ့ချောင်း	စကမြားကျေးရွာအုပ်စု
		၂	ကျောက်ခဲချောင်	
		၃	စခန်းကြီး	
		၄	ကဝက်	
		၅	မကျီးချောင်း	
		၆	ကျွန်းဒိတ်	
		၇	တံခွန်တိုင်	
၅	ရှမ်းရေကျော်	၁	ကညင်ကိုင်း	ရှမ်းရေကျော်ကျေးရွာအုပ်စု
		၂	ထုံးဘိုမိချောင်းအိုင်	
		၃	ကံသာကုန်း	
		၄	ကံကွင်း	
၆	ခွေးလေးကြီး	၁	သာယာကုန်း	ခွေးလေးကြီးကျေးရွာအုပ်စု
		၂	သိလ္လာ	
		၃	ပြင်ပုံ	
		၄	ငါးမြင်းချောင်း	
		၅	ကုက္ကိုစု	
၇	ကံကြီး	၁	ဗမော်သုံးခွ	ကံကြီးကျေးရွာအုပ်စု
		၂	မွေတော်ရှမ်းစု	
		၃	ကွယ်လွယ်	

စဉ်	ကျေးလက်ကျန်းမာရေး			တည်နေရာ ကံကြီးကျေးရွာအုပ်စု
	ဌာနအမည်	စဉ်	ဌာနခွဲအမည်	
		၄ ၅	ခန်းချောင်း ကညင်ဂဲ	
၈	အစုကြီး	၁ ၂ ၃ ၄ ၅ ၆	ထော်ရီ ကံချောင် ညောင်ဝိုင်းလေး ဝဲဒေါင့် ပျဉ်းမချောင်း ချောင်းကလေး	အစုကြီးကျေးရွာ အုပ်စု
၉	ထုံးဘိုဗျိုင်းဖြူ	၁ ၂ ၃ ၄ ၅ ၆	ကွင်းပေါက် ကုန်းကလေး ပျဉ်းကတိုးကုန်း ရေကျော်ကုန်း ဝဲကလေး တောင်ကလေး	ထုံးဘိုဗျိုင်းဖြူ ကျေးရွာအုပ်စု
၁၀	ရန်မနိုင်	၁ ၂ ၃ ၄	ကံဘွဲလေး ညောင်တောစု ချောင်းကွဲကြီး ငါးရာဘို	ရန်မနိုင်ကျေးရွာ အုပ်စု
၁၁	ပြင်ရွာ	၁ ၂ ၃ ၄ ၅ ၆ ၇	တူးချောင်း ရွာသစ် ဒေါင့်ကြီး တဲတဲကူး သပြေပင်ဆိပ် ကျွန်းကလေး ဦးနုချောင်း	ပြင်ရွာကျေးရွာအုပ်စု
၁၂	ကွမ်းခြံကြီး	၁ ၂ ၃ ၄ ၅ ၆	ပုလမုရေကျော် နတ်စဉ်ချောင်း ပက်တံကြီး လူတော်ကြီး ဒဂုံမေ ကျွဲခြံ	ကွမ်းခြံကြီးကျေးရွာ အုပ်စု

(ဃ) ကျန်းမာရေးစောင့်ရှောက်မှု

စဉ်	မြို့နယ်	လူဦးရေ	ဆရာဝန်မှ ကျန်းမာရေး စောင့်ရှောက်မှုနှုန်း	သူနာပြုမှ ကျန်းမာရေး စောင့်ရှောက်မှုနှုန်း	လက်ထောက်ကျန်းမာရေးမှူးမှ ကျန်းမာရေး စောင့်ရှောက်မှုနှုန်း
-----	----------	--------	--	---	--

			ဆရာဝန် ဦးရေ	ဆရာဝန်နှင့် လူဦးရေ အချိုး	သူနာပြု ဦးရေ	သူနာပြုနှင့် လူဦးရေအချိုး	လ/ဝ ကျန်းမာရေးမှူး ဦးရေ	လ/ဝ ကျန်းမာရေးမှူး နှင့်လူဦးရေအချိုး
၁	မြောင်းမြ	၃၀၄၅၉၁	၄၇	၁:၆၄၈၀	၁၁၃	၁:၂၆၉၅	၁၂	၁:၂၅၃၈၂
	မြို့နယ်ချုပ်	၃၀၄၅၉၁	၄၇	၁:၆၄၈၀	၁၁၃	၁:၂၆၉၅	၁၂	၁:၂၅၃၈၂

(င) ဒေသတွင်းအများဆုံးဖြစ်တတ်သောရောဂါများ

စဉ်	မြို့နယ်	ရောဂါအမျိုးအစား									
		ငှက်ဖျား		ဝမ်းလျှော		တီဘီ		ဝမ်းကိုက်		အသည်းရောင်	
		ဖြစ်	သေ	ဖြစ်	သေ	ဖြစ်	သေ	ဖြစ်	သေ	ဖြစ်	သေ
၁	မြောင်းမြ	-	-	-	-	၇၂၈	၂၆	-	-	-	-
	မြို့နယ်ချုပ်	-	-	-	-	၇၂၈	၂၆	-	-	-	-

(စ) HIV/AIDS -ရောဂါ ဖြစ်ပွား/ သေဆုံးဦးရေ

စဉ်	မြို့နယ်	၂၀၁၈ ခုနှစ်၊ ဧပြီလမှ စက်တင်ဘာလထိ		၂၀၁၈-၂၀၁၉	
		ဖြစ်	သေ	ဖြစ်	သေ
၁	မြောင်းမြ	၁၃၉	၁၅	၂၈၁	၂၆
	မြို့နယ်ချုပ်	၁၃၉	၁၅	၂၈၁	၂၆

(ဆ) ကျန်းမာရေးဆိုင်ရာ အညွှန်းကိန်းများ

စဉ်	မြို့နယ်	မိခင် ဦးရေ	ကလေး ဦးရေ	လူ(၁၀၀၀)လျှင်			
				မွေးနှုန်း	မိခင် သေနှုန်း	မွေကင်းစ ကလေးသေနှုန်း	ကိုယ်ဝန်ပျက်နှုန်း
၁	မြောင်းမြ	၄၃၆၀	၄၃၉၉	၁၄.၇	၆.၈	၅.၅	၁.၆
	မြို့နယ်ချုပ်	၄၃၆၀	၄၃၉၉	၁၄.၇	၆.၈	၅.၅	၁.၆

လူမှုရေးအသင်းအဖွဲ့များ

၄၃။ မြောင်းမြမြို့နယ်ရှိ လူမှုရေးအသင်းအဖွဲ့များဆိုင်ရာ အချက်အလက်များမှာ အောက်ပါအတိုင်း ဖြစ်ပါသည်-

(က) INGO

စဉ်	INGO အမည်	ရုံး/ ရုံးခွဲ တည်နေရာ	ဆောင်ရွက်သည့် လုပ်ငန်း
၁	ဝေါလ်ဗီရှင်	(၃၈)၊ ၁၂လမ်း၊ (၅)ရပ်ကွက်	ပညာရေး၊ ကျန်းမာရေး၊ ကလေးသူငယ်ဖွံ့ဖြိုးရေး၊ စီးပွားရေးဖွံ့ဖြိုးရေးလုပ်ငန်း
၂	ပက်မြန်မာ	(၅၀)၊ ဗောဓိပင်လမ်း၊ (၁၀)ရပ်ကွက်	အသေးစားချေးငွေလုပ်ငန်း
၃	ဖူလတန်	ဗိုလ်ဗထူးလမ်း၊ (၇)ရပ်ကွက်	အသေးစားချေးငွေလုပ်ငန်း
၄	စထာပနာ	ကျွန်းတောလမ်း မြကန်သာရပ်ကွက်	အသေးစားချေးငွေလုပ်ငန်း
မြို့နယ်ချုပ်		(၄)	

(ခ) NGO (ဦးရေ)

စဉ်	မြို့နယ်	အမျိုးသမီး ရေးရာ	မိခင်/ကလေး အသင်း	စစ်မှုထမ်းဟောင်း	ကြက်ခြေနီ	အရန် မီးသတ်
၁	မြောင်းမြ	၂၈၉၁၉	၁၆၃၆၁	၄၂၄	၉၈၆	၆၅၀
မြို့နယ်ချုပ်		၂၈၉၁၉	၁၆၃၆၁	၄၂၄	၉၈၆	၆၅၀

(ဂ) အသင်းအဖွဲ့များ

စဉ်	အသင်းအဖွဲ့အမည်	ရုံး/ ရုံးခွဲ တည်နေရာ	မှတ်ပုံတင် အမှတ်	ဆောင်ရွက်သည့် လုပ်ငန်း
၁	မေတ္တာမွန်ဘိုးဘွား စောင့်ရှောက်ရေး	အပြင်ပတ်လမ်း မြကန်သာရပ်ကွက်	၁၈၄၇	ကျန်းမာရေး လူမှုရေး
၂	လူငယ်ဖွံ့ဖြိုးရေးပရဟိတ အသင်း	အပြင်ပတ်လမ်း မြကန်သာရပ်ကွက်	၁၁၄၀	ပညာရေး ကျန်းမာရေး လူမှုရေး

၅၁

စဉ်	အသင်းအဖွဲ့အမည်	ရုံး/ ရုံးခွဲ တည်နေရာ	မှတ်ပုံတင် အမှတ်	ဆောင်ရွက်သည့် လုပ်ငန်း
၃	လူမှုကူညီရေးအသင်း	(၅)လမ်း၊(၄)ရပ်ကွက်	၅/မြောင်းမြခရိုင်/ ၀၀၁/၂၀၁၆	ကျန်းမာရေး၊ လူမှုရေး
၄	အေးမြဖြူစင်ဇီဝိတဒါန သွေးအလှူရှင်အသင်း	ရွှေဒါးကုန်းလမ်း၊ မရမ်းကုန်းရပ်ကွက်	၅/မြောင်းမြခရိုင်/ ၀၀၂/ ၂၀၁၆	ပညာရေး၊ကျန်းမာရေး နှင့် သွေးလှူဒါန်းခြင်း

၅	မြောင်းမြမြို့နယ် အငြိမ်းစားများ ကူညီရေးအသင်း	အမှတ်(၄)ရပ်ကွက် အုပ်ချုပ်ရေးမှူးရုံး (ယာယီ)၊ အမှတ် (၄)ရပ်ကွက်	၆/မြောင်းမြ/၀၀၁	အငြိမ်းစားဝန်ထမ်း များအသင်းဝင်ရေး စည်းရုံးခြင်း၊ ကျန်းမာရေး၊ လူမှုရေးအတွက် ကူညီထောက်ပံ့ခြင်း၊
၆	အဲယားကွန်းသေတ္တာ (အခမဲ့)နာရေးကူညီမှု အသင်း	သုဇိတာရုံစမ်းချောင်း ကျောင်းဝင်း၊ အမှတ်(၃)ရပ်ကွက်	၆/မြောင်းမြ/၀၀၂	လူမျိုးမရွေး၊ ဘာသာ မရွေး၊ ဆင်းရဲချမ်းသာ မရွေး အကူညီ တောင်းခံလာပါက နာရေးကိစ္စများနှင့် အဲယားကွန်းသေတ္တာ (အခမဲ့)ကူညီမှု ပေးရန်နှင့်လူနာ ပို့ဆောင်ခြင်း၊
၇	မေတ္တာရှင်နာရေး ကူညီမှုအသင်း	ညောင်ချောင်းလေး ကျေးရွာ၊ပိုးလောင်း ကျေးရွာအုပ်စု	၆/မြောင်းမြ/၀၀၃	ဆင်းရဲနွမ်းပါးသူများ နာရေးနှင့်ကြုံတွေ့ ပါကအသင်းမှလူအား ငွေအားဖြင့်တတ်နိုင် သမျှကူညီထောက်ပံ့ ရန်နှင့် အသင်းဝင် မိသားစုများသေဆုံး ပါကငွေကျပ်(၁)သိန်း ထောက်ပံ့ကူညီရန်၊

၅၂

စဉ်	အသင်းအဖွဲ့အမည်	ရုံး/ ရုံးခွဲ တည်နေရာ	မှတ်ပုံတင် အမှတ်	ဆောင်ရွက်သည့် လုပ်ငန်း
၈	လောကမြင်ကွင်း စောင့်ကြည့်ကူညီခြင်းအဖွဲ့	ချောင်းကလေး ကျေးရွာ၊ ကျုံသွတ် ကျေးရွာအုပ်စု	၆/မြောင်းမြ/၀၀၄	မြို့ပြနှင့် ကျေးလက် ဒေသများတွင်ပြည်သူ နှင့် ဌာနဆိုင်ရာ အုပ်ချုပ်ရေးတာဝန် ယူနေသူများအကြား ဆက်စပ်ညှိနှိုင်း ပေါင်းစပ်စေရန်၊

၉	အေးမေတ္တာဘက်စုံ လူမှုကူညီရေးအဖွဲ့	အမှတ်(ဘ-၂၃)၊ ကံ့ကော်မြိုင်(၁၀) လမ်း၊ ကံ့ကော်မြိုင် ရပ်ကွက်	၆/မြောင်းမြ/၀၀၅	ကံ့ကော်မြိုင်ရပ်ကွက် အတွင်းရှိ နာရေးနှင့် လူမှုရေး၊ တရားပွဲ၊ ပရိတ်ရွတ်၊ နာမကျန်း၊ သက်ကြီးရွယ်အိုများ၊ သောက်သုံးရေ၊ ရေဘေး၊ မီးဘေးကိစ္စ ရပ်များအားကူညီရန်၊ ရပ်များအား ကူညီရန်၊
၁၀	နှလုံးသားမေတ္တာရှင် ရှင်မှုကူညီရေးအသင်း	ဝဲဒေါင့်-ဒေါင့်ကြီး ကျေးရွာသုံးခွကွမ်းခြံ ကျေးရွာအုပ်စု	၆/မြောင်းမြ/၀၀၆	လူမှုကူညီရေးလုပ်ငန်း များ၊ သာရေး၊ နာရေး လုပ်ငန်းများနှင့် သဘာဝဘေး အန္တရာယ်များကို ကျေးရွာလူထုနှင့် ပူးပေါင်းဆောင်ရွက် ရန်၊
မြို့နယ်ချုပ်		(၁၀) သင်း		

၅၃

အားကစားနှင့် ဖျော်ဖြေရေးလုပ်ငန်းများ

၄၄။ မြောင်းမြမြို့နယ်ရှိ အားကစားနှင့် ဖျော်ဖြေရေးလုပ်ငန်းများဆိုင်ရာ အချက်အလက်များမှာ အောက်ပါအတိုင်းဖြစ်ပါသည်-

စဉ်	မြို့နယ်	အားကစားကွင်း						ဖျော်ဖြေရေး		
		ဘောလုံး	ဘော်လီဘော	ဘတ်စကက်	တင်းနစ်	ဂေါက်	အခြား	ရုပ်ရှင်ရုံ	ပန်းခြံ	အခြား
၁	မြို့နယ်	၁	၁	၁	၁	၁	၄	-	၂	၁
မြို့နယ်ချုပ်		၁	၁	၁	၁	၁	၄	-	၂	၁

အခန်း(၈)

ဘာသာရေးဆိုင်ရာအချက်အလက်များ

ဗုဒ္ဓဘာသာဆိုင်ရာ အဆောက်အဦများနှင့် သာသနာဝင်ပုဂ္ဂိုလ်များ

၄၅။ မြောင်းမြမြို့နယ်ရှိ ဗုဒ္ဓဘာသာဆိုင်ရာ အဆောက်အဦများနှင့် သာသနာဝင်ပုဂ္ဂိုလ်များဆိုင်ရာ အချက်အလက်များအား အောက်ပါအတိုင်း ဖော်ပြအပ်ပါသည်-

(က) သာသနိကအဆောက်အဦများ

စဉ်	မြို့နယ်	ဘုရား	စေတီ	ပုထိုး	ဘုန်းကြီးကျောင်း	သီလရှင်ကျောင်း	ဓမ္မာရုံ
၁	မြောင်းမြမြို့နယ်	၁၃	၇၅	-	၃၉၂	၄	၂၁၄
	မြို့နယ်ချုပ်	၁၃	၇၅	-	၃၉၂	၄	၂၁၄

(ခ) ရဟန်းသံဃာနှင့်သီလရှင်များ

စဉ်	မြို့နယ်	ရဟန်း	သာမဏေ	သီလရှင်
၁	မြောင်းမြမြို့နယ်	၁၃၈၉	၅၄၄	၂၆၈
	မြို့နယ်ချုပ်	၁၃၈၉	၅၄၄	၂၆၈

၅၄

(ဂ) ထင်ရှားသည့်ဘုရား၊ စေတီနှင့် ပုထိုးများ

စဉ်	မြို့နယ်	ဘုရား၊ စေတီ၊ ပုထိုးအမည်	တည်နေရာ
၁	မြောင်းမြ	စင်္ကြာနန္ဒ၊ စင်္ကြာသီဟစေတီတော်	(၅)ရပ်ကွက်
၂		ရွှေစည်းခုံစေတီ	မြို့ဟောင်းကျေးရွာ
၃		ရွှေဘုံသာစေတီ	ကုန်းသာကျေးရွာ
၄		မြတ်ဂုံစေတီ	ကညင်ချောင်းကျေးရွာ
၅		ရွှေဗုဒ္ဓေါစေတီ	မြကန်သာရပ်ကွက်
၆		ရွှေသာလျောင်းဘုရားကြီး	(၄)ရပ်ကွက်
	မြို့နယ်ချုပ်	(၆)ဆူ	

(ဃ) ထင်ရှားသည့်ဘုန်းတော်ကြီးကျောင်းများ

စဉ်	မြို့နယ်	ဘုန်းကြီးကျောင်း အမည်	ဆရာတော်ဘွဲ့အမည်	တည်နေရာ
၁	မြောင်းမြ	မြစိမ်းရောင်ကျောင်းတိုက်	ဥူးကုဿလ	ကညင်ချောင်းကျေးရွာ
	မြို့နယ်ချုပ်	(၁)ကျောင်း		

အခြားဘာသာရေးအဆောက်အဦများ

၄၆။ မြောင်းမြမြို့နယ်ရှိ အခြားဘာသာရေးအဆောက်အဦများနှင့်ဆိုင်သော အချက်အလက်များမှာ အောက်ပါအတိုင်း ဖြစ်ပါသည်-

စဉ်	မြို့နယ်	ခရစ်ယာန်		အစ္စလာမ်		ဟိန္ဒူဘုရားကျောင်း		တရုတ်ဘုရားကျောင်း	
		မြို့	ကျေးလက်	မြို့	ကျေးလက်	မြို့	ကျေးလက်	မြို့	ကျေးလက်
၁	မြို့နယ်	၇	၆၁	၃	၁	၄	-	၇	၁
	မြို့နယ်ချုပ်	၇	၆၁	၃	၁	၄	-	၇	၁

၅၅

သမိုင်းဝင်ထင်ရှားသော အဆောက်အဦနှင့်နေရာများ

၄၇။ မြောင်းမြမြို့နယ်ရှိ သမိုင်းဝင်ထင်ရှားသော အဆောက်အဦနှင့် နေရာများမှာ အောက်ပါအတိုင်း ဖြစ်ပါသည်-

စဉ်	မြို့နယ်	သမိုင်းဝင်အဆောက်အဦ	တည်နေရာ	ယဉ်ကျေးမှုဇုန်အမည်	တည်နေရာ
၁	မြောင်းမြ	အလက(၁)	(၃)ရပ်ကွက်		
၂		မဟာစည် သာသနာ့ ရိပ်သာ	(၃)ရပ်ကွက်		
၃		ဝေဠုဝတီ ကမ္မဋ္ဌာန်း ကျောင်းတိုက်	မြကန်သာရပ်ကွက်		
၄		ဗောဓိမြိုင် စာသင်တိုက်	မြကန်သာရပ်ကွက်		

၅		ပဇ္ဇောတာရုံ ပါဠိတက္ကသိုလ်	မုဆိုးကွင်း ကျေးရွာအုပ်စု		
၆		ဝေဠုဝန် ကျောင်းတိုက်	(၃)ရပ်ကွက်		
၇		ဇေယျမေဒနီ စာသင်တိုက်	(၈)ရပ်ကွက်		
၈		မိုးကုတ် ဝိပဿနာ	(၄)ရပ်ကွက်		
၉		သာသနာ့ဗိမ္မာန်	(၄)ရပ်ကွက်		
၁၀				ရှေ့ဟောင်း နေရာတည်ရှိ ရာဇုန်(AZ)	မြို့ဟောင်း ကျေးရွာ
၁၁				ကာကွယ် ထိန်းသိမ်း ထားသော ဇုန်(AZ)	မြို့ဟောင်း၊ မြစ်စိမ်းရောင်၊ ညောင်ဝိုင်း လပွတ်ကုလား

၅၆
အခန်း(၉)

ဒေသဖွံ့ဖြိုးရေးဆိုင်ရာအချက်အလက်များ

ဒေသဖွံ့ဖြိုးရေးလုပ်ငန်းများ ဆောင်ရွက်နိုင်မှုအခြေအနေ

၄၈။ မြောင်းမြမြို့နယ်၏ ဒေသဖွံ့ဖြိုးရေးလုပ်ငန်းများ ဆောင်ရွက်မှုအခြေအနေမှာ အောက်ပါအတိုင်း ဖြစ်ပါသည်-

(က) ကျေးလက်ဒေသဖွံ့ဖြိုးတိုးတက်ရေးဦးစီးဌာနမှ ဆောင်ရွက်သည့်လုပ်ငန်းများ

(၁) မြို့- ကျေးလက်၊ ကျေးရွာချင်းဆက်လမ်းများ

စဉ်	လမ်းအရေ အတွက်	အရှည် (မိုင်-ဖာလုံ)	အမျိုးအစား									
			ကတ္တ ရာ		ကျောက် ချော		မြေ သား		ဂံ		ကွန်ကရစ်	
			အရေ အတွက်	မိုင်/ ဖာလုံ	အရေ အတွက်	မိုင်/ ဖာလုံ	အရေ အတွက်	မိုင်/ ဖာလုံ	အရေ အတွက်	မိုင်/ ဖာလုံ	အရေ အတွက်	မိုင်/ ဖာလုံ
၁	၄	၅/၀.၇၄	၁	၂/၆.၅	၁	၀/၃	၁	၀/၅.၇၄	-	-	၁	၁/၁.၅
မြို့နယ်ချုပ်	၄	၅/၀.၇၄	၁	၂/၆.၅	၁	၀/၃	၁	၀/၅.၇၄	-	-	၁	၁/၁.၅

(၂) တံတားများ

စဉ်	တံတား အမည်	အရှည်(ပေ)	အမျိုးအစား	ဆောက်လုပ်မှုပုံစံ
-----	------------	-----------	------------	-------------------

				အသစ်	ပြင်ထိန်း
၁	မြို့ဟောင်းချောင်း တံတား	၁၈၅	ကွန်ကရစ်	အသစ်	
	မြို့နယ်ချုပ်	(၁)စင်း		အသစ်	

(၃) သောက်သုံးရေရရှိရေးလုပ်ငန်း

စဉ်	လုပ်ငန်းတည် နေရာ	အမျိုးအစားနှင့်အတိုင်းအတာ						အကျိုးပြု အိမ်ခြေ
		ရေကန်	ရေတွင်း	အဝီစိ တွင်း	လျှိုပိတ်	မြစ်ရေတင်	အခြား	
၁	အုန်းပင်စု	-	-	-	-	-	၁	၇၅
၂	ငှက်ပျောတော	-	-	-	-	-	၁	၁၅၀
၃	ကွမ်းခြံ	-	-	-	-	-	၁	၇၈
၄	ဇုတို	-	-	-	-	-	၁	၆၅
၅	ညောင်ဝိုင်း	-	-	-	-	-	၁	၁၃၂

၅၇

စဉ်	လုပ်ငန်းတည် နေရာ	အမျိုးအစားနှင့်အတိုင်းအတာ						အကျိုးပြု အိမ်ခြေ
		ရေကန်	ရေတွင်း	အဝီစိ တွင်း	လျှိုပိတ်	မြစ်ရေတင်	အခြား	
၆	ဖိုးကောင်းချောင်း	-	-	-	-	-	၁	၅၉
၇	စမ်းချောင်းလေး	-	-	-	-	-	၁	၂၀၉
၈	သရက်တော	-	-	၁	-	-	-	၇၃
၉	ဘုရားစု	-	-	၁	-	-	-	၈၁
၁၀	သပြေပင်ဆိပ်	-	-	၁	-	-	-	၁၃၅
၁၁	ကညင်ကွင်း	-	-	၁	-	-	-	၈၇
၁၂	ဝဲဒေါင့်	-	-	၁	-	-	-	၁၈၁
၁၃	အင်္ဂတေ	-	-	၁	-	-	-	၅၄
၁၄	ထန်းကုန်း	-	-	၁	-	-	-	၈၈
၁၅	ဘုရားကုန်း	-	-	၁	-	-	-	၉၀
၁၆	ကံသာကုန်း	-	-	၁	-	-	-	၁၀၇
၁၇	ထုံးဘို	-	-	၁	-	-	-	၁၅၉
	မြို့နယ်ချုပ်	-	-	၁၀	-	-	၇	၁၈၂၃

(၄) လျှပ်စစ်မီးလင်းရေးလုပ်ငန်း

စဉ်	လုပ်ငန်း တည်နေရာ	ဆောင်ရွက်သည့်နည်းလမ်း						အကျိုးပြု အိမ်ခြေ
		မဟာ ဓါတ်အား	မီးစက်	နေရောင် ခြည်	လေ	ရေအား	ဇီဝ	
၁	ပိုးလောင်း	-	-	၅၇	-	-	-	၅၇
၂	ပိုးလောင်း	-	-	၈၄	-	-	-	၈၄
၃	ငါးရာဘို	-	-	၇၀	-	-	-	၇၀
၄	ငါးရာဘို	-	-	၂၂	-	-	-	၂၂
၅	ငါးရာဘို	-	-	၅၂	-	-	-	၅၂
၆	အိမ်တလုံး	-	-	၂၁	-	-	-	၂၁
၇	ကမကိုင်	-	-	၆၈	-	-	-	၆၈
မြို့နယ်ချုပ်		-	-	၃၇၄	-	-	-	၃၇၄

၅၈

(၅) မြစ်မ်းရောင်ကျေးရွာစီမံကိန်းလုပ်ငန်း

စဉ်	ကျေးရွာအမည်	အိမ်ခြေ	အိမ်ထောင်စု	ခွင့်ပြုငွေ ကျပ်(သိန်း)
၁	ကညင်ဂဲ	၁၃၉	၁၄၃	၃၀၀
၂	တူးချောင်း	၁၄၂	၁၄၂	၃၀၀
၃	ဝါးနက်ချောင်း+ သင်္ဘောချောင်း	၁၅၂	၁၅၆	၃၀၀
၄	ဝွေးပင်ဆိပ်+သုံးခွ	၁၀၀	၁၀၂	၃၀၀
၅	ရွာသစ်+ဝဲချောင်း	၁၂၅	၁၃၀	၃၀၀
၆	သောင်ခုံ	၈၈	၁၀၂	၃၀၀
၇	လေးကြီးကြိမ်ကြုံ	၈၆	၈၇	၃၀၀
မြို့နယ်ချုပ်		၈၃၂	၈၆၂	၂၁၀၀

(၆) ကျေးလက်အိမ်ယာဖွံ့ဖြိုးရေးလုပ်ငန်း

စဉ်	ကျေးရွာအမည်	ခွင့်ပြုအိမ်ခြေ	ပြီးစီးအိမ်ခြေ	ကုန်ကျငွေကျပ်(သိန်း)
၁	-	-	-	-
မြို့နယ်ချုပ်		-	-	-

(၇) ကျေးလက်အိမ်သာလုပ်ငန်း

စဉ်	ကျေးရွာအမည်	ခွင့်ပြုလုံးရေ	ပြီးစီးလုံးရေ	ကုန်ကျငွေ ကျပ်(သိန်း)
၁	-	-	-	-
မြို့နယ်ချုပ်		-	-	-

(ခ) အစိုးရနှင့် ပြည်သူ့ဆောင်ရွက်သည့် ဒေသဖွံ့ဖြိုးရေးလုပ်ငန်းများ

စဉ်	လုပ်ငန်းအမည်	အရွယ်အစား/ အရှည်	ကုန်ကျငွေ			ပြီးစီးရက်
			အစိုးရ	ပြည်သူ	ပေါင်း	
၁	မရှိပါ။	-	-	-	-	-
မြို့နယ်ချုပ်		-	-	-	-	-

၅၉

မြို့ပြစီမံကိန်း (Town Plan)နှစ်(၃၀)အတွက် မြေအသုံးချမှုဆိုင်ရာ လျာထားချက်

၄၉။ မြို့ပြစီမံကိန်း (Town Plan)နှစ် (၃၀)အတွက် မြေအသုံးချမှုဆိုင်ရာ လျာထားချက်မှာ အောက်ပါအတိုင်းဖြစ်ပါသည်-

စဉ်	မြို့နယ်	လျာထားမြေဧကပေါင်း	လျာထားမည့် မြေကွက်ပေါင်း	မှတ်ချက်
၁	-မရှိပါ-	-	-	-
မြို့နယ်ချုပ်		-	-	-

အခန်း(၁၀)

အထွေထွေ

၅၀။ အခြားတင်ပြလိုသောအချက်များ

နိဂုံး

၅၁။ မြောင်းမြမြို့နယ်၏ ဒေသဆိုင်ရာအချက်အလက်များကို ဌာနဆိုင်ရာများမှပေးပို့သော အချက်အလက်များ၊ ဒေသဆိုင်ရာ အချက်အလက်စာစောင်များ၊ မှတ်တမ်းများအပေါ်တွင် အခြေခံလျက် အကျဉ်းချုံးပြုစုထားခြင်းဖြစ်ပါသည်။ ဒေသဆိုင်ရာ အချက်အလက်များအား မှတ်တမ်းတင် စုစည်းတင်ပြခြင်းအားဖြင့် မြောင်းမြမြို့နယ်တစ်ခုလုံး၏ အချက်အလက်နှင့် ဖွံ့ဖြိုးတိုးတက်မှု အခြေအနေများကို လေ့လာသိရှိနိုင်ပြီး မိမိတို့၏လုပ်ငန်းများကို အထောက်အကူပြုမည်ဖြစ်ကြောင်း တင်ပြအပ်ပါသည်။

မြို့နယ်အုပ်ချုပ်ရေးမှူး

မြို့နယ်အထွေထွေအုပ်ချုပ်ရေးဦးစီးဌာန
မြောင်းမြမြို့နယ်

ရက်စွဲ၊ ၂၀၁၉ ခုနှစ်၊ စက်တင်ဘာလ (၃၀)ရက်