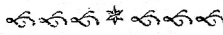




**ព្រះរាជាណាចក្រកម្ពុជា**

**ជាតិ សាសនា ព្រះមហាក្សត្រ**



រាជរដ្ឋាភិបាលកម្ពុជា

លេខ : ១៣២ អនក្រ.បក

**អនុក្រឹត្យ**

**ស្តីពី**

**ការធ្វើអនុបយោគ ផ្ទៃដីទំហំ ៥.៩០៨ ហិកតា**

**ស្ថិតនៅក្នុងភូមិសាស្ត្រ ស្រុកសំរោង ខេត្តឧត្តរមានជ័យ**

**រាជរដ្ឋាភិបាល**

- បានឃើញរដ្ឋធម្មនុញ្ញនៃព្រះរាជាណាចក្រកម្ពុជា
- បានឃើញព្រះរាជក្រឹត្យលេខ នស/រតក/០៩០៨/១០៥៥ ចុះថ្ងៃទី២៥ ខែកញ្ញា ឆ្នាំ២០០៨ ស្តីពីការតែងតាំងរាជរដ្ឋាភិបាលនៃព្រះរាជាណាចក្រកម្ពុជា
- បានឃើញព្រះរាជក្រមលេខ ០២/នស/៩៤ ចុះថ្ងៃទី២០ ខែកក្កដា ឆ្នាំ១៩៩៤ ដែលប្រកាសឱ្យប្រើច្បាប់ស្តីពីការរៀបចំ និងការប្រព្រឹត្តទៅនៃគណៈរដ្ឋមន្ត្រី
- បានឃើញព្រះរាជក្រមលេខនស/រកម/០១៩៦/១៨ ចុះថ្ងៃទី ២៤ ខែមករា ឆ្នាំ១៩៩៦ ដែលប្រកាសឱ្យប្រើច្បាប់ស្តីពីការបង្កើតក្រសួងសេដ្ឋកិច្ច និងហិរញ្ញវត្ថុ
- បានឃើញព្រះរាជក្រមលេខ នស/រកម/០១៩៦/១៣ ចុះថ្ងៃទី ២៤ ខែ មករា ឆ្នាំ១៩៩៦ ដែលប្រកាសឱ្យប្រើច្បាប់ស្តីពីការបង្កើតក្រសួងកសិកម្ម រុក្ខាប្រមាញ់ និងនេសាទ
- បានឃើញព្រះរាជក្រមលេខ នស/រកម/០៨០១/១៤ ចុះថ្ងៃទី ៣០ ខែ សីហា ឆ្នាំ២០០១ ដែលប្រកាសឱ្យប្រើច្បាប់ភូមិបាល
- បានឃើញព្រះរាជក្រមលេខនស/រកម/០៥០៨/០១៦ ចុះថ្ងៃទី១៣ ខែឧសភា ឆ្នាំ២០០៨ ដែលប្រកាសឱ្យប្រើច្បាប់ស្តីពីប្រព័ន្ធហិរញ្ញវត្ថុសាធារណៈ
- បានឃើញព្រះរាជក្រឹត្យលេខ នស/រកម/០៨០៦/៣៣៩ ចុះថ្ងៃទី ០៣ ខែ សីហា ឆ្នាំ ២០០៦ ស្តីពីគោលការណ៍ និងបញ្ញត្តិអន្តរកាលនៃការធ្វើអនុបយោគទ្រព្យសម្បត្តិសាធារណៈរបស់រដ្ឋ និងរបស់នីតិបុគ្គលសាធារណៈ
- បានឃើញអនុក្រឹត្យលេខ ១២៩ អនក្រ.បក ចុះថ្ងៃទី ២៧ ខែ វិច្ឆិកា ឆ្នាំ២០០៦ ស្តីពីវិធាន និងនីតិវិធីនៃការធ្វើអនុបយោគទ្រព្យសម្បត្តិសាធារណៈរបស់រដ្ឋ និង របស់នីតិបុគ្គលសាធារណៈ
- យោងតាមសំណើរបស់ក្រសួងកសិកម្ម រុក្ខាប្រមាញ់ និងនេសាទ

**សម្រេច**

**មាត្រា ១:**

ត្រូវបានចាត់បញ្ចូលជាទ្រព្យសម្បត្តិឯកជនរបស់រដ្ឋនូវផ្ទៃដីទំហំ ៥.៩០៨ (ប្រាំពាន់ប្រាំបួនរយប្រាំបី) ហិកតា ដែលមានទីតាំងស្ថិតនៅក្នុងឃុំកូនក្រៀល ស្រុងសំរោង ខេត្តឧត្តរមានជ័យ ដើម្បីធ្វើការវិនិយោគដាំដំណាំកសិ-ឧស្សាហកម្ម(អំពៅ) ដំណាំផ្សេងៗ និងសាងសង់រោងចក្រកែច្នៃស្ករអំពៅ ដូចមាននៅក្នុងផែនទី និងនិយាមការចុះថ្ងៃទី ២៨ ខែមករា ឆ្នាំ២០០៩ របស់អគ្គនាយកស្តីការដី និងភូមិសាស្ត្រ ដែលភ្ជាប់ជាមួយនឹងលិខិតលេខ ៩០ជនស/អរទ ចុះថ្ងៃទី ០៣ ខែ កុម្ភៈ ឆ្នាំ២០០៩ របស់ក្រសួងរៀបចំដែនដី នគរូបនីយកម្ម និងសំណង់ ជាឧបសម្ព័ន្ធនៃអនុក្រឹត្យនេះ ។

**មាត្រា ២:**

ផ្ទៃដីដែលត្រូវបានធ្វើអនុបយោគ ដូចកំណត់ក្នុងមាត្រា ១ នៃអនុក្រឹត្យនេះត្រូវស្ថិតក្រោមការចាត់ចែងនីតិវិធីបន្ត ដោយក្រសួងកសិកម្ម រុក្ខាប្រមាញ់ និងនេសាទ ជាអាជ្ញាធរកាន់កាប់ទ្រព្យសម្បត្តិរបស់រដ្ឋ និងក្រសួងសេដ្ឋកិច្ច និងហិរញ្ញវត្ថុជាអាជ្ញាធរគ្រប់គ្រងទ្រព្យសម្បត្តិរបស់រដ្ឋ ព្រមទាំងមានកិច្ចសហការជាមួយក្រសួងស្ថាប័នពាក់ព័ន្ធ និងអាជ្ញាធរដែនដី ស្របតាមច្បាប់ និងគោលការណ៍របស់រាជរដ្ឋាភិបាល។

**មាត្រា ៣:**

បទប្បញ្ញត្តិទាំងឡាយណាដែលមានខ្លឹមសារផ្ទុយពីអនុក្រឹត្យនេះ ត្រូវទុកជានិរាករណ៍។

**មាត្រា ៤:**

រដ្ឋមន្ត្រីទទួលបន្ទុកទីស្តីការគណៈរដ្ឋមន្ត្រី រដ្ឋមន្ត្រីក្រសួងសេដ្ឋកិច្ច និងហិរញ្ញវត្ថុ រដ្ឋមន្ត្រីក្រសួងកសិកម្ម រុក្ខាប្រមាញ់ និងនេសាទ រដ្ឋមន្ត្រីក្រសួងរៀបចំដែនដី នគរូបនីយកម្ម និងសំណង់ ក្រុមប្រឹក្សាអភិវឌ្ឍន៍កម្ពុជា គ្រប់ក្រសួងស្ថាប័ន និងអភិបាលខេត្តឧត្តរមានជ័យ ត្រូវអនុវត្តអនុក្រឹត្យនេះឱ្យមានប្រសិទ្ធភាពខ្ពស់ចាប់ពីថ្ងៃចុះហត្ថលេខាតទៅ ។

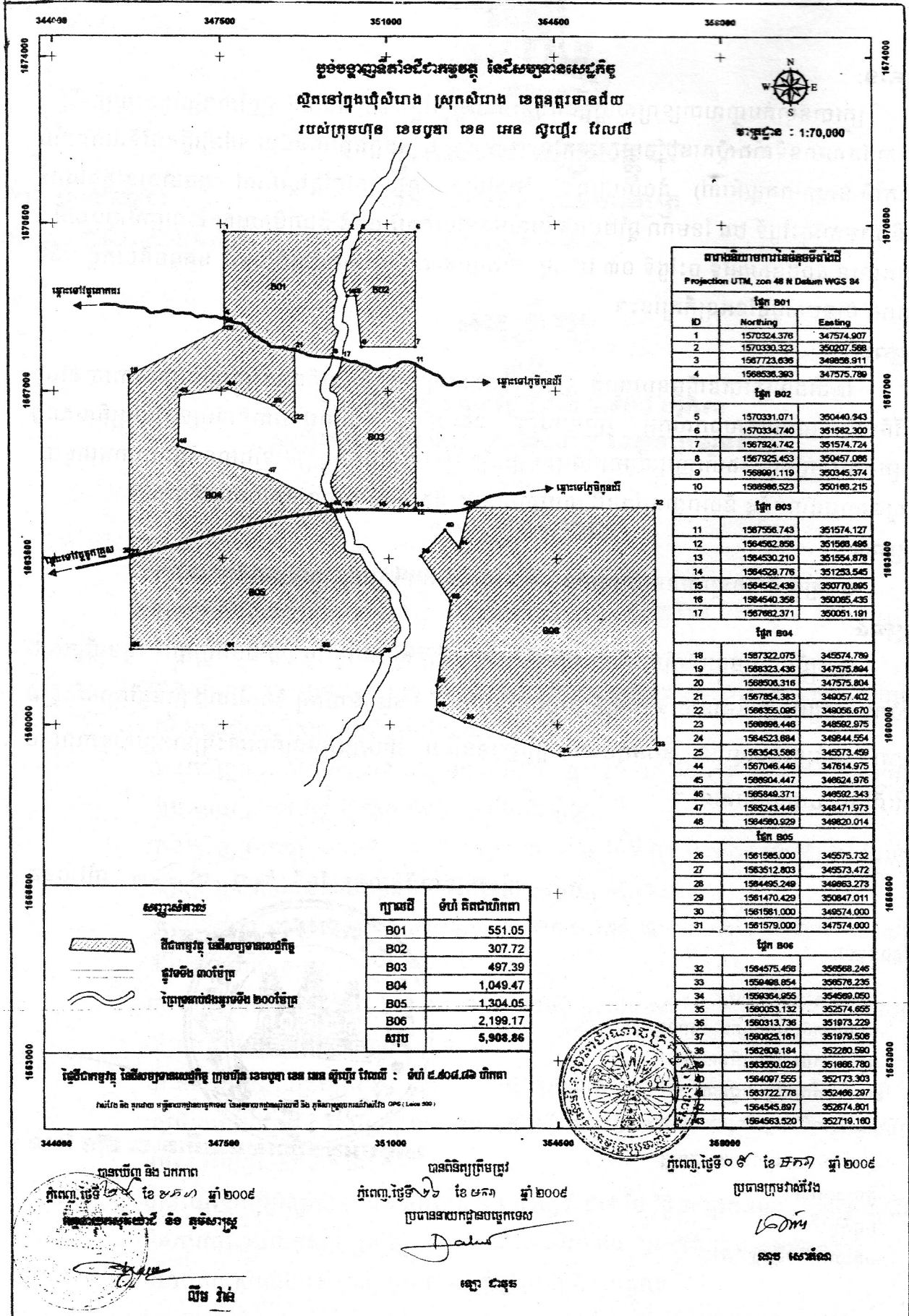
ធ្វើនៅរាជធានីភ្នំពេញ, ថ្ងៃទី ២៣ ខែ សីហា ឆ្នាំ២០១២

**កន្លែងទទួល:**

- ក្រសួងព្រះបរមរាជវាំង
- អគ្គលេខាធិការដ្ឋានក្រុមប្រឹក្សាធម្មនុញ្ញ
- អគ្គលេខាធិការដ្ឋានព្រឹទ្ធសភា
- អគ្គលេខាធិការដ្ឋានរដ្ឋសភា
- អគ្គលេខាធិការដ្ឋានរាជរដ្ឋាភិបាល
- ខុទ្ទកាល័យសម្តេចនាយករដ្ឋមន្ត្រី
- ដូចមាត្រា ៤
- រាជកិច្ច
- ឯកសារកាលប្បវត្តិ



សម្តេចអគ្គមហាសេនាបតីតេជោ ហ៊ុន សែន



**តារាងកូអរដោនេចំណុចជ្រុង**

Projection UTM, zone 48 N Datum WGS 84

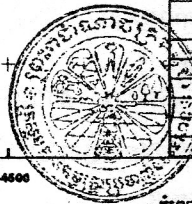
ផ្នែក B01		
ID	Northing	Eastng
1	1570324.378	347574.907
2	1570300.323	350207.588
3	1567723.838	348858.911
4	1568536.383	347575.789
ផ្នែក B02		
5	1570331.071	350440.343
6	1570334.740	351582.300
7	1567924.742	351574.724
8	1567925.453	350457.086
9	1568981.119	350345.374
10	1568986.523	350188.215
ផ្នែក B03		
11	1567556.743	351574.127
12	1564562.858	351588.488
13	1564530.210	351554.878
14	1564529.776	351253.545
15	1564542.438	350770.885
16	1564540.358	350085.435
17	1567862.371	350051.191
ផ្នែក B04		
18	1567322.075	345574.789
19	1568323.438	347575.884
20	1568506.316	347575.804
21	1567854.383	348057.402
22	1568356.085	348056.670
23	1568686.446	348562.975
24	1564523.884	348844.554
25	1563543.586	345573.459
44	1567046.446	347614.975
45	1568604.447	348624.976
46	1568648.371	348562.343
47	1565243.446	348471.973
48	1564580.529	348820.014
ផ្នែក B05		
26	1561585.000	345575.732
27	1563512.803	345573.472
28	1564495.248	346863.273
29	1561470.429	350847.011
30	1561981.000	348574.000
31	1561579.000	347574.000
ផ្នែក B06		
32	1564575.458	350568.246
33	1559498.854	358578.235
34	1566364.855	354689.050
35	1560053.132	352574.855
36	1560313.736	351973.229
37	1560825.181	351979.506
38	1562808.184	352280.580
39	1563550.029	351886.780
40	1564097.555	352173.303
41	1563722.778	352466.297
42	1564545.897	352674.801
43	1564563.520	352719.180

**សម្បទានដី**

ក្រុមហ៊ុន	ទំហំ គិតជាហិកតា
B01	551.05
B02	307.72
B03	497.39
B04	1,049.47
B05	1,304.05
B06	2,199.17
សរុប	5,908.86

ផ្ទះចម្ការភូមិសាស្ត្រ តំបន់សម្បទានសេដ្ឋកិច្ច ក្រុមហ៊ុន ចេមបូឌា ធើន អេន ស៊ីឃើរ វ៉ែលធី : ទំហំ ៥.៩០៨,៨៦ ហិកតា

ស្ថិតនៅក្នុង ខេត្តក្រចេះ ឃុំសំរោង ស្រុកសំរោង តំបន់សម្បទានសេដ្ឋកិច្ច កូអរដោនេប្រព័ន្ធភូមាស្ត្រ (CGCS 2000)



ក្រុមហ៊ុន និង ឯកភាព  
 ក្រុមហ៊ុន ចេមបូឌា ធើន អេន ស៊ីឃើរ វ៉ែលធី ខែ ២៧/១១ ឆ្នាំ ២០០៩  
 អគ្គនាយកដ្ឋានសេដ្ឋកិច្ច និង គុណសម្បត្តិ  
 យ៉ឹម វ៉ាន់

បានពិនិត្យត្រឹមត្រូវ  
 ក្រុមហ៊ុន ចេមបូឌា ធើន អេន ស៊ីឃើរ វ៉ែលធី ខែ ២៧/១១ ឆ្នាំ ២០០៩  
 ប្រធាននាយកដ្ឋានបច្ចេកទេស  
 ហ្វេន ជានុត

ក្រុមហ៊ុន ចេមបូឌា ធើន អេន ស៊ីឃើរ វ៉ែលធី ខែ ២៧/១១ ឆ្នាំ ២០០៩  
 ប្រធានក្រុមវាស់វែង  
 ហ្វេន ជានុត